
Vorwort
Start
Linz
Fakten, Bilder, Grafiken
2000
© Stadtforschung



Die Stadt Linz stellt das (ehemalige) Statistische Jahrbuch in seiner neuen Form als CD-ROM vor.

Das Informationsangebot wurde wesentlich erweitert. Bei der vorliegenden Veröffentlichung wurden nicht lediglich die Tabellen/Grafiken des Buches auf CD übertragen. Der ursprüngliche Inhalt des Statistischen Jahrbuches wurde in ein Navigationssystem eingebaut, welches zusätzlich kleinräumige Analysen auf der Basis statistischer Bezirke, Stadtpläne und geografische Überblicke sowie Luftaufnahmen über städtebauliche Situationen und Bilder bzw. Standorte von städtischen Einrichtungen/Ensembles anbietet.

Per Mausklick kann die Homepage zu wichtigen Einrichtungen in Linz aufgerufen werden.

Die CD ist sowohl eine Datensammlung für den traditionellen Interessentenkreis, sie soll aber auch dazu beitragen, die Stadt und die städtischen Einrichtungen besser kennen zu lernen.

Ich würde mich freuen, wenn diese Veröffentlichung Ihr Interesse fände.

Dr. Franz Dobusch
Bürgermeister

Ende

- Stadtgebiet
- Klima
- Bevölkerung
- Gesundheitswesen
- Umwelt
- Sozialwesen
- Wirtschaft
- Indizes
- Technische Versorgung und Feuerwehr
- Verkehr
- Fremdenverkehr
- Schulen
- Sport und Freizeit
- Gebäude und Wohnungen
- Personal und Finanzübersicht
- Rechtspflege
- Wahlen
- Kommunale Meinungsforschung
- Erläuterungen

- Statistische Bezirke
- Stichwortverzeichnis

LINZ Eine Stadt lebt auf



- Stadtgebiet
- Klima
- Bevölkerung
- Gesundheitswesen
- Umwelt
- Sozialwesen
- Wirtschaft
- Indizes
- Technische Versorgung und Feuerwehr
- Verkehr
- Fremdenverkehr
- Schulen
- Sport und Freizeit
- Gebäude und Wohnungen
- Personal und Finanzübersicht
- Rechtspflege
- Wahlen
- Kommunale Meinungsforschung
- Erläuterungen

- Statistische Bezirke
- Stichwortverzeichnis

LINZ Eine Stadt lebt auf

Statistische Bezirke

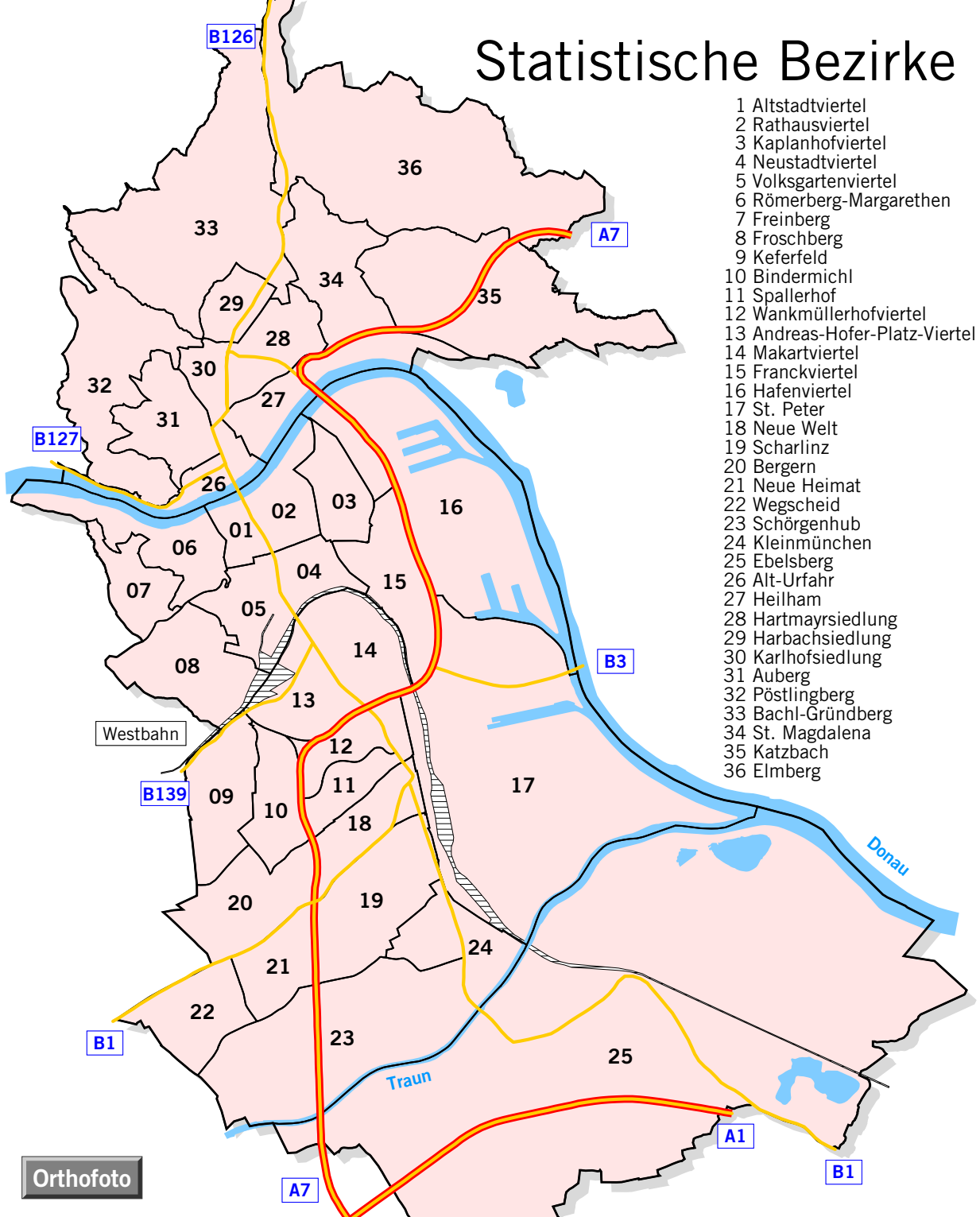

1 Altstadtviertel
2 Rathausviertel
3 Kaplanhofviertel
4 Neustadtviertel
5 Volksgartenviertel
6 Römerberg-Margarethen
7 Freinberg
8 Froschberg
9 Keferfeld
10 Bindermichl
11 Spallerhof
12 Wankmüllerhofviertel
13 Andreas-Hofer-Platz-Viertel
14 Makartviertel
15 Franckviertel
16 Hafenviertel
17 St. Peter
18 Neue Welt
19 Scharlinz
20 Bergern
21 Neue Heimat
22 Wegscheid
23 Schörgenhub
24 Kleinmünchen
25 Ebelsberg
26 Alt-Urfahr
27 Heilham
28 Hartmayrsiedlung
29 Harbachsiedlung
30 Karlhofsiedlung
31 Auberg
32 Pöstlingberg
33 Bachl-Gründberg
34 St. Magdalena
35 Katzbach
36 Elmberg

1 Altstadtviertel

- Plan
- Orthofoto
- Luftbild
- Detailinformationen

Gebäude und Plätze

- Hauptplatz
- Schloss und Schlossmuseum (77)
  Agrar- und Forstrechtsabteilung des Landes (3)
- Landestheater (71)
- Landhaus, Amt der Oö. Landesregierung (1)
  Akademisches Gymnasium (146)
- Bischofshof (25)
  Bundeshandelsakademie Rudigierstraße (154)
- Neuer Dom
- Minoritenkirche
- Kremsmünstererhaus
- Mozarthaus
- Universität für künstlerische und industrielle Gestaltung

BEZIRK
1 2 3 4 5 6 7 8 9 10 11 12 13 14 15 16 17 18 19 20 21 22 23 24 25 26 27 28 29 30 31 32 33 34 35 36

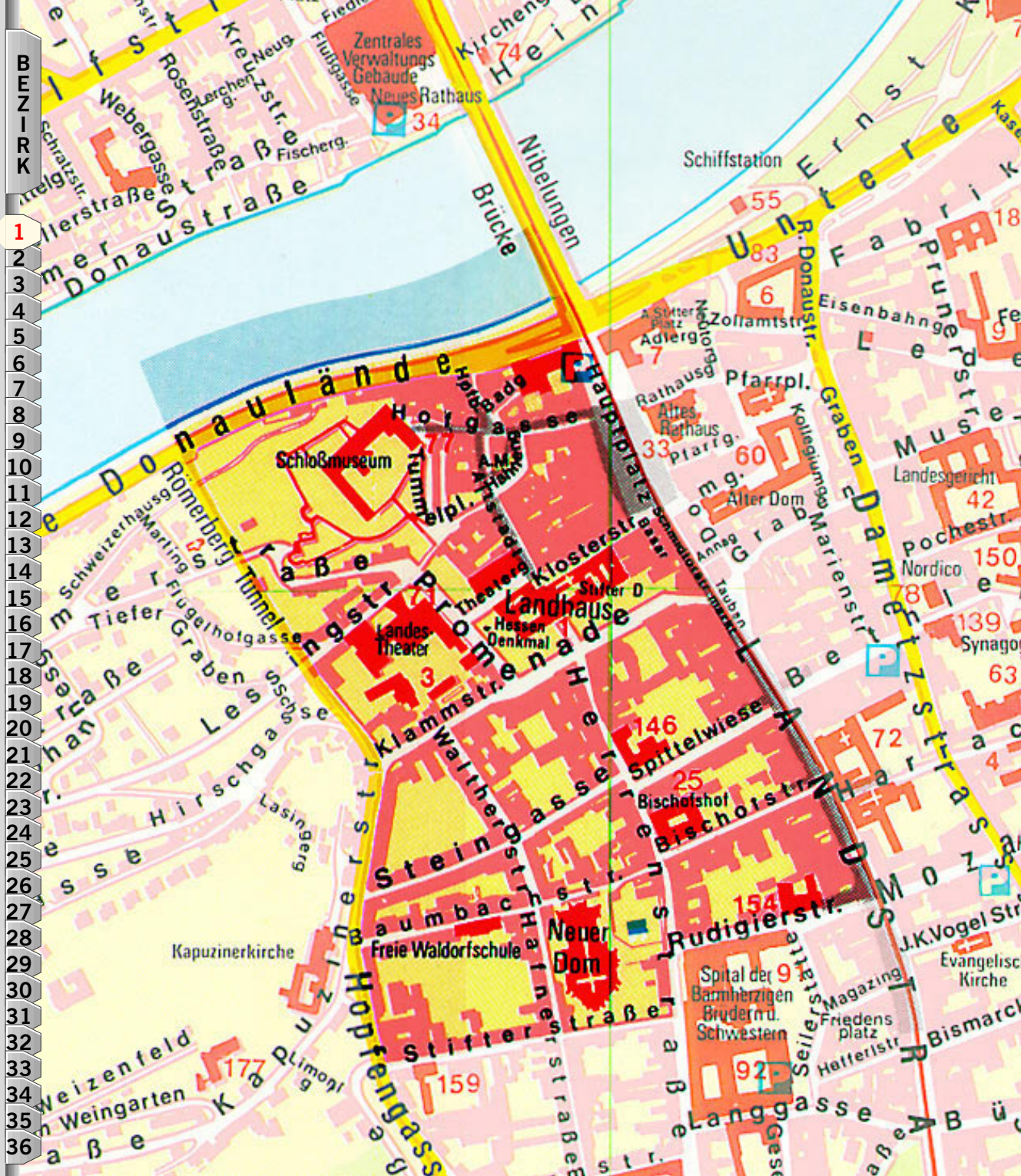

- Statistische Bezirke
- Stichwortverzeichnis

1 Altstadtviertel

- Plan
- Orthofoto
- Luftbild
- Detailinformationen

Gebäude und Plätze

- Hauptplatz
- Schloss und Schlossmuseum (77)
- Agrar- und Forstrechtsabteilung des Landes (3)
- Landestheater (71)
- Landhaus, Amt der Oö. Landesregierung (1)
- Akademisches Gymnasium (146)
- Bischofshof (25)
- Bundeshandelsakademie Rudigierstraße (154)
- Neuer Dom
- Minoritenkirche
- Kremsmünstererhaus
- Mozarthaus
- Universität für künstlerische und industrielle Gestaltung

- Statistische Bezirke
- Stichwortverzeichnis



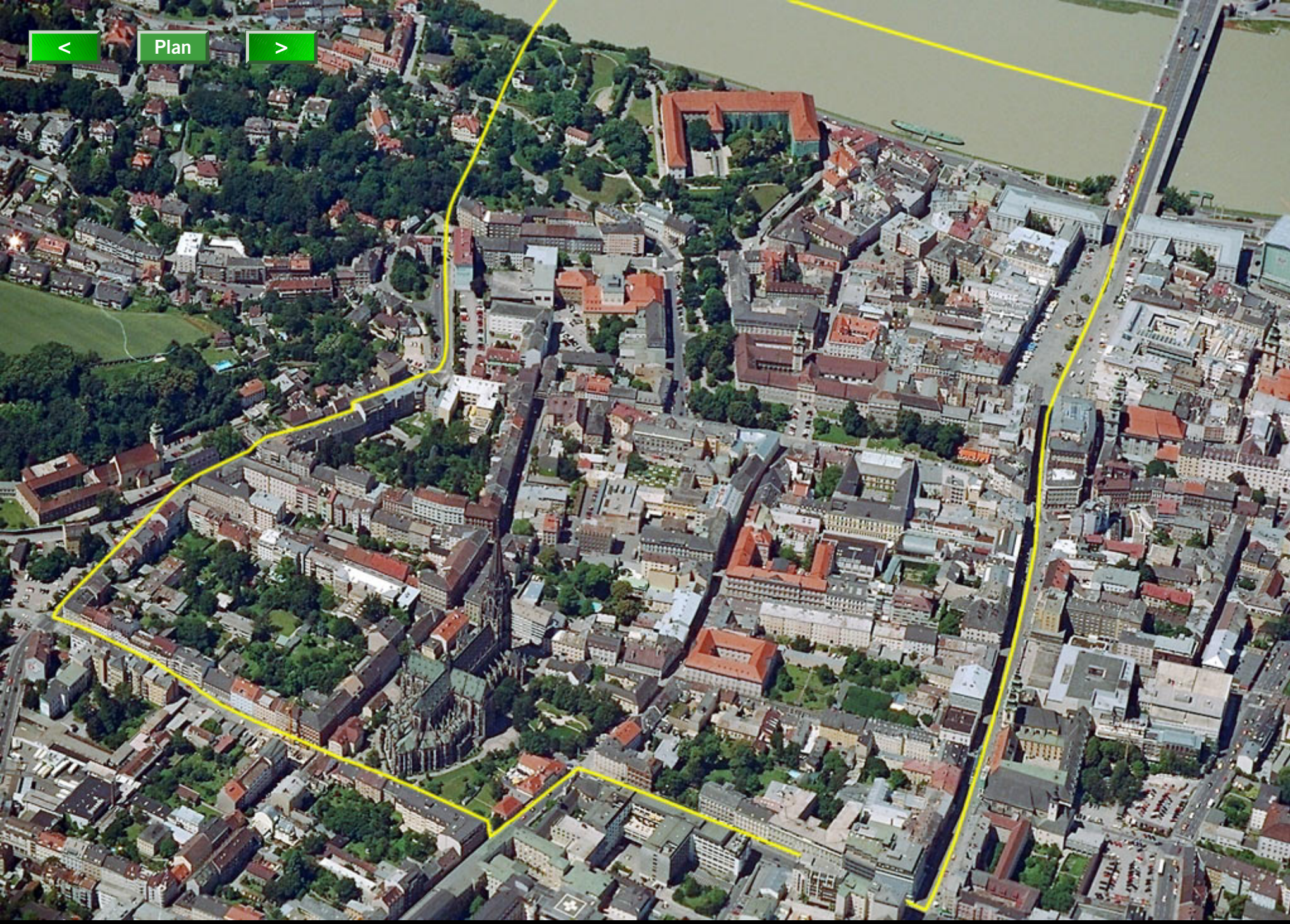

Altstadtviertel

1 Altstadtviertel

Plan
Orthofoto
Luftbild
Detailinformationen

Tabellen Grafiken

Bevölkerung - Vergleich
Bevölkerung - Familienstand
Bevölkerung - Nationalität
Gebäude - Eigentumsverhältnisse
Gebäude - Bauperiode
Wohnungen - Nutzfläche
Wohnungen - Rechtsgrund
Wohnungen - Eigentumsverhältnisse

Statistische Bezirke
Stichwortverzeichnis

Altstadtviertel

Fläche: 46,1 ha

Bevölkerung insgesamt: 3410

0- bis 5-Jährige:	145
6- bis 14-Jährige:	159
15- bis 19-Jährige:	159
20- bis 59-Jährige:	2335
60- bis 79-Jährige:	472
80-Jährige und älter:	140

Gebäude: 345

Wohnungen: 1820

1 Altstadtviertel

- Plan
- Orthofoto
- Luftbild
- Detailinformationen

Tabellen Grafiken

- Bevölkerung - Vergleich
- Bevölkerung - Familienstand
- Bevölkerung - Nationalität
- Gebäude - Eigentumsverhältnisse
- Gebäude - Bauperiode
- Wohnungen - Nutzfläche
- Wohnungen - Rechtsgrund
- Wohnungen - Eigentumsverhältnisse

- Statistische Bezirke
- Stichwortverzeichnis

Bevölkerungsstruktur - Vergleich

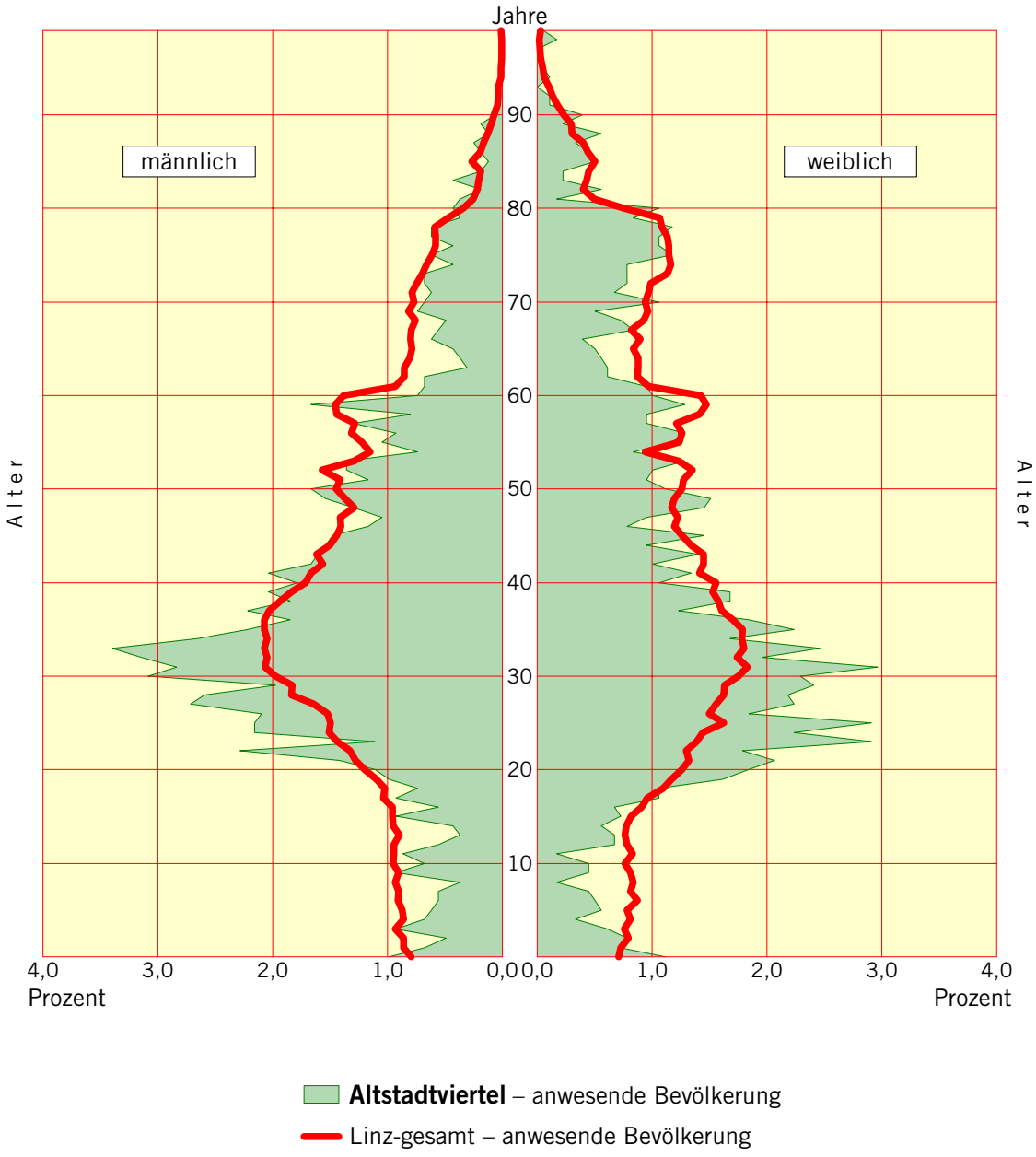

Stichtag: 31. 12. 1999

1 Altstadtviertel

- Plan
- Orthofoto
- Luftbild
- Detailinformationen

Tabellen Grafiken

- Bevölkerung - Vergleich
- Bevölkerung - Familienstand
- Bevölkerung - Nationalität
- Gebäude - Eigentumsverhältnisse
- Gebäude - Bauperiode
- Wohnungen - Nutzfläche
- Wohnungen - Rechtsgrund
- Wohnungen - Eigentumsverhältnisse

- Statistische Bezirke
- Stichwortverzeichnis

Bevölkerungsstruktur - Altstadtviertel

Alter	männlich				weiblich				Summe			
	ledig [1]	verheiratet	gesch.	verwitwet	ledig [1]	verheiratet	gesch.	verwitwet	ledig [1]	verheiratet	gesch.	verwitwet
0-4	61	–	–	–	64	–	–	–	125	–	–	–
5-9	49	–	–	–	38	–	–	–	87	–	–	–
10-14	47	–	–	–	45	–	–	–	92	–	–	–
15-19	67	–	–	–	91	1	–	–	158	1	–	–
20-24	127	4	–	–	184	10	–	–	311	14	–	–
25-29	168	16	3	–	166	39	2	–	334	55	5	–
30-34	169	60	16	–	131	61	11	–	300	121	27	–
35-39	99	49	17	–	79	64	11	1	178	113	28	1
40-44	51	69	20	–	33	51	18	1	84	120	38	1
45-49	29	65	11	1	29	59	18	4	58	124	29	5
50-54	19	65	16	2	16	58	15	4	35	123	31	6
55-59	17	66	10	–	19	53	17	12	36	119	27	12
60-64	10	24	10	1	14	30	9	14	24	54	19	15
65-69	10	28	5	3	9	20	6	18	19	48	11	21
70-74	2	42	5	1	15	33	5	20	17	75	10	21
75-79	4	32	–	7	22	28	6	39	26	60	6	46
80-84	2	20	1	3	7	3	4	26	9	23	5	29
85-89	1	9	–	4	7	6	2	22	8	15	2	26
90-94	–	1	1	2	3	–	1	9	3	1	2	11
95 u. äl.	–	–	–	–	1	–	–	5	1	–	–	5
Summe	932	550	115	24	973	516	125	175	1905	1066	240	199

Anmerkung: Anwesende Bevölkerung aufgrund des Meldegesetzes (Haupt- und Nebenwohnsitzbevölkerung)
Stand der Daten: 31. 12. 1999
1) zum Familienstand "ledig" wurden auch Personen mit unbekanntem Familienstand gezählt

1 Altstadtviertel

- Plan
- Orthofoto
- Luftbild
- Detailinformationen

Tabellen Grafiken

- Bevölkerung - Vergleich
- Bevölkerung - Familienstand
- Bevölkerung - Nationalität
- Gebäude - Eigentumsverhältnisse
- Gebäude - Bauperiode
- Wohnungen - Nutzfläche
- Wohnungen - Rechtsgrund
- Wohnungen - Eigentumsverhältnisse

- Statistische Bezirke
- Stichwortverzeichnis

Bevölkerungsstruktur - Familienstand

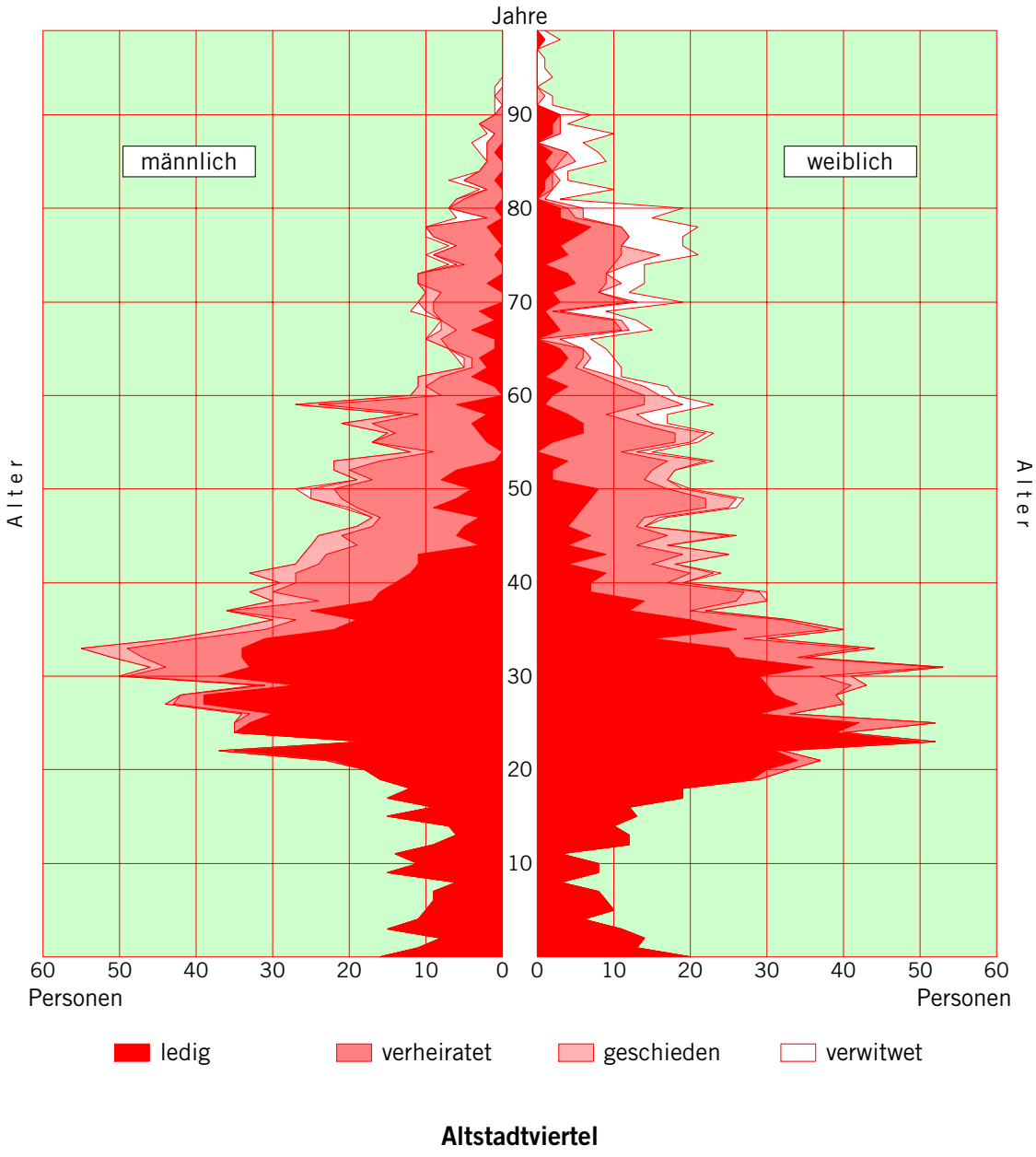

Altstadtviertel

Stichtag: 31. 12. 1999

1 Altstadtviertel

Plan
Orthofoto
Luftbild
Detailinformationen

Tabellen Grafiken

Bevölkerung - Vergleich
Bevölkerung - Familienstand
Bevölkerung - Nationalität
Gebäude - Eigentumsverhältnisse
Gebäude - Bauperiode
Wohnungen - Nutzfläche
Wohnungen - Rechtsgrund
Wohnungen - Eigentumsverhältnisse

Statistische Bezirke
Stichwortverzeichnis

BEZIRK
1 2 3 4 5 6 7 8 9 10 11 12 13 14 15 16 17 18 19 20 21 22 23 24 25 26 27 28 29 30 31 32 33 34 35 36

Bevölkerungsstruktur - Nationalität

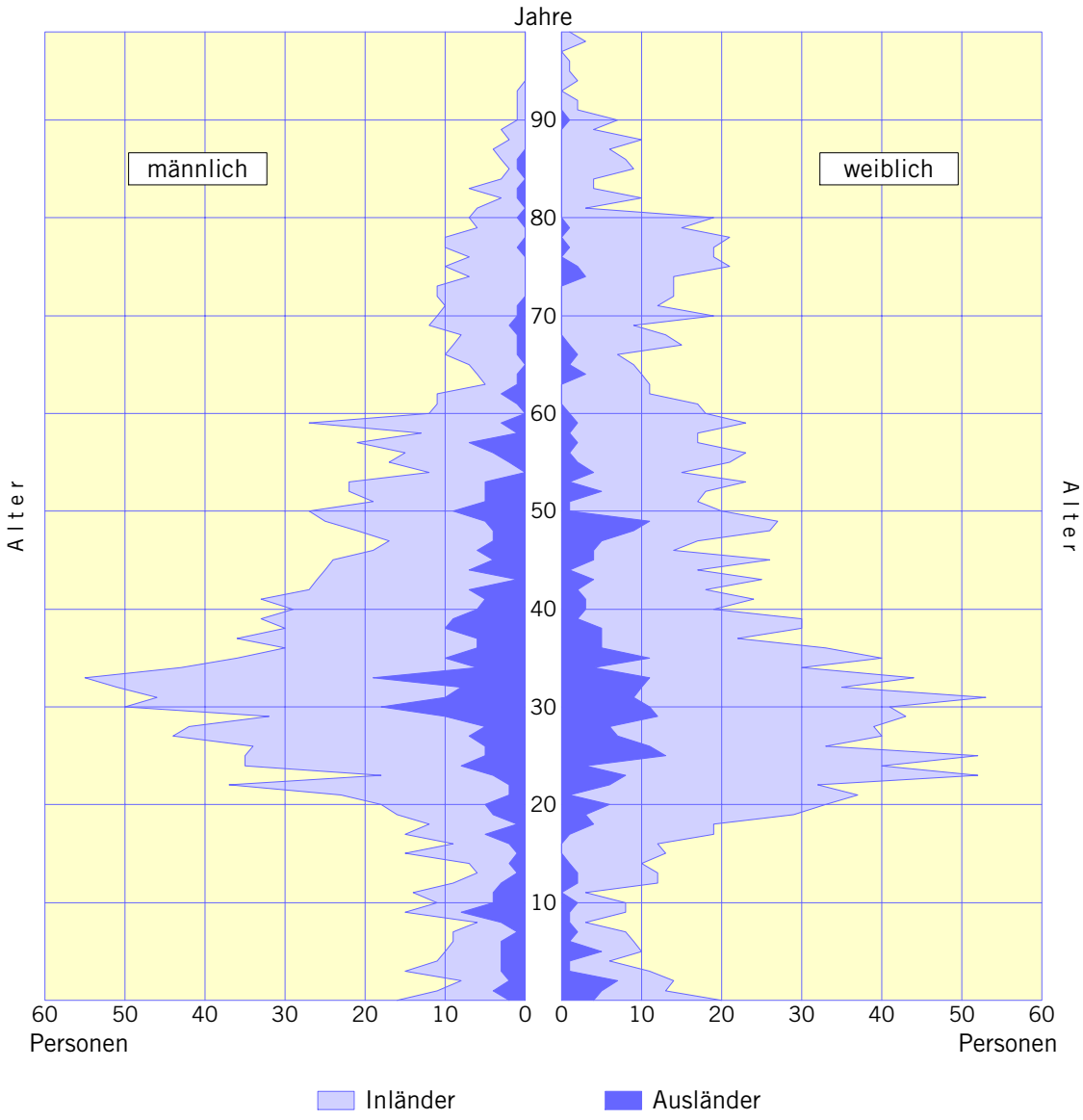

Altstadtviertel

Stichtag: 31. 12. 1999

1 Altstadtviertel

- Plan
- Orthofoto
- Luftbild
- Detailinformationen

Tabellen Grafiken

- Bevölkerung - Vergleich
- Bevölkerung - Familienstand
- Bevölkerung - Nationalität
- Gebäude - Eigentumsverhältnisse
- Gebäude - Bauperiode
- Wohnungen - Nutzfläche
- Wohnungen - Rechtsgrund
- Wohnungen - Eigentumsverhältnisse

- Statistische Bezirke
- Stichwortverzeichnis

BEZIRK
1 2 3 4 5 6 7 8 9 10 11 12 13 14 15 16 17 18 19 20 21 22 23 24 25 26 27 28 29 30 31 32 33 34 35 36

Gebäude – Eigentumsverhältnisse

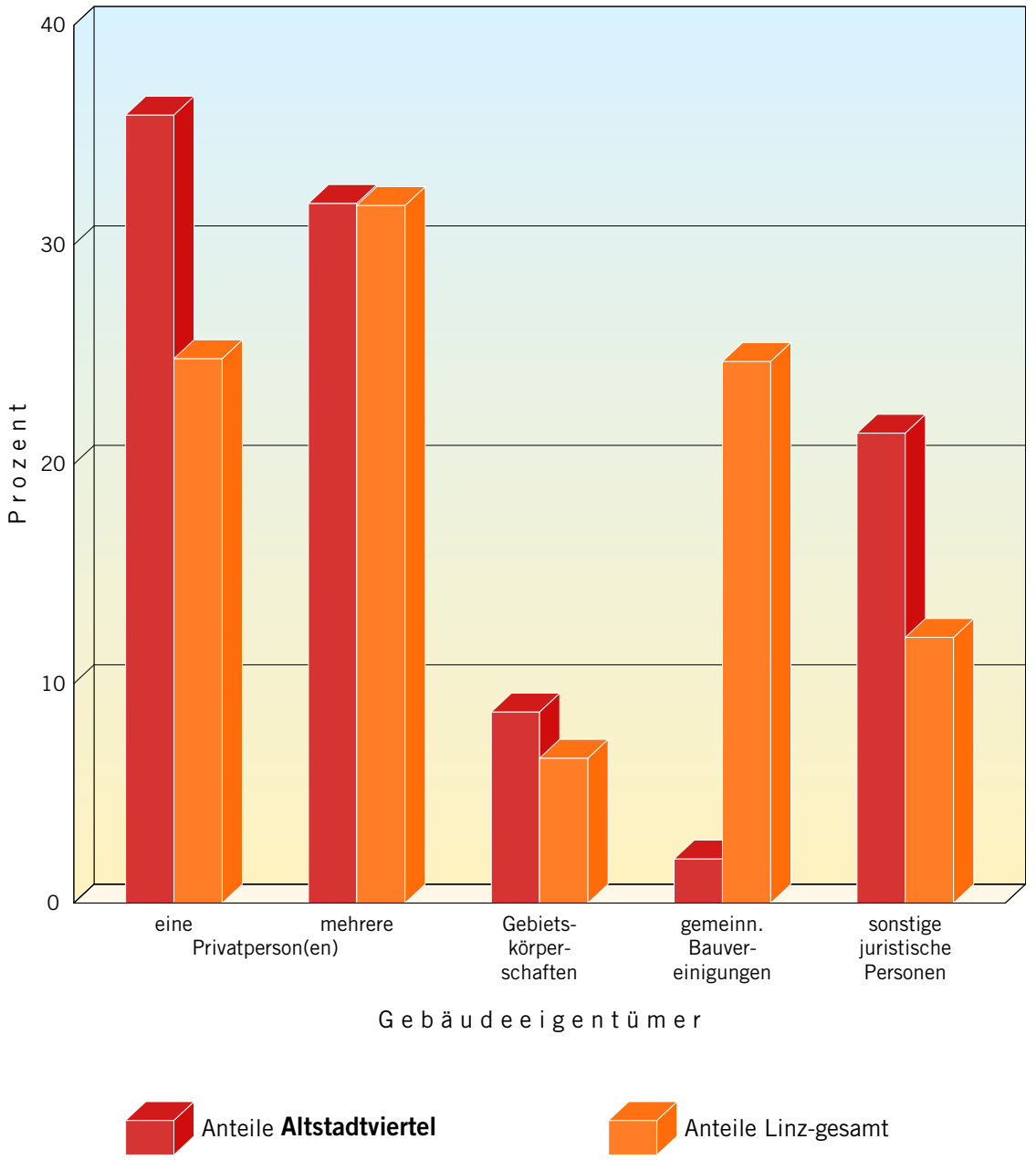

Stichtag: 31. 12. 1999

1 Altstadtviertel

- Plan
- Orthofoto
- Luftbild
- Detailinformationen

Tabellen Grafiken

- Bevölkerung - Vergleich
- Bevölkerung - Familienstand
- Bevölkerung - Nationalität
- Gebäude - Eigentumsverhältnisse
- Gebäude - Bauperiode
- Wohnungen - Nutzfläche
- Wohnungen - Rechtsgrund
- Wohnungen - Eigentumsverhältnisse

- Statistische Bezirke
- Stichwortverzeichnis

Gebäude – Bauperiode

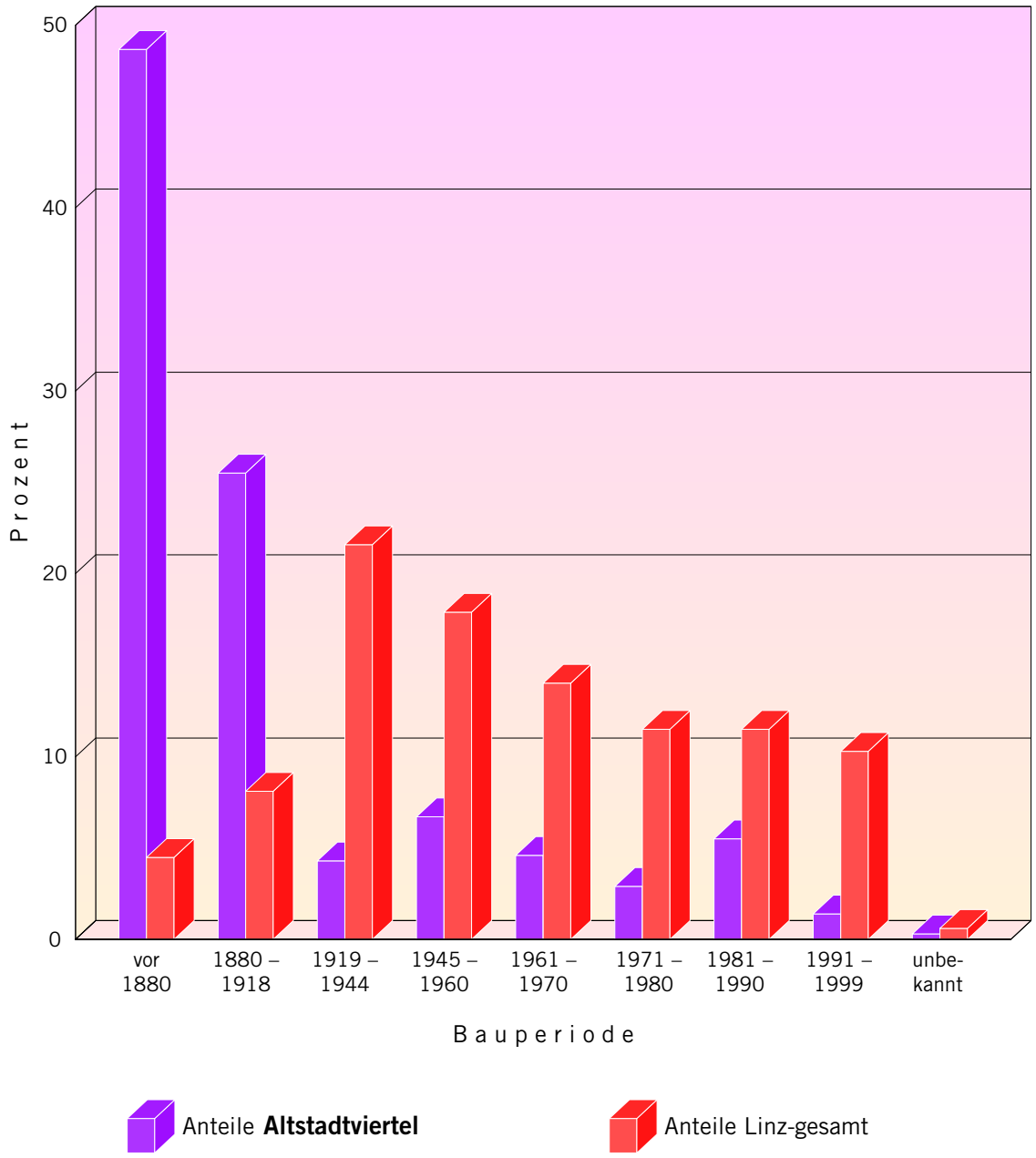

Stichtag: 31. 12. 1999

1 Altstadtviertel

- Plan
- Orthofoto
- Luftbild
- Detailinformationen

Tabellen Grafiken

- Bevölkerung - Vergleich
- Bevölkerung - Familienstand
- Bevölkerung - Nationalität
- Gebäude - Eigentumsverhältnisse
- Gebäude - Bauperiode
- Wohnungen - Nutzfläche
- Wohnungen - Rechtsgrund
- Wohnungen - Eigentumsverhältnisse

- Statistische Bezirke
- Stichwortverzeichnis

Wohnungen – Nutzfläche

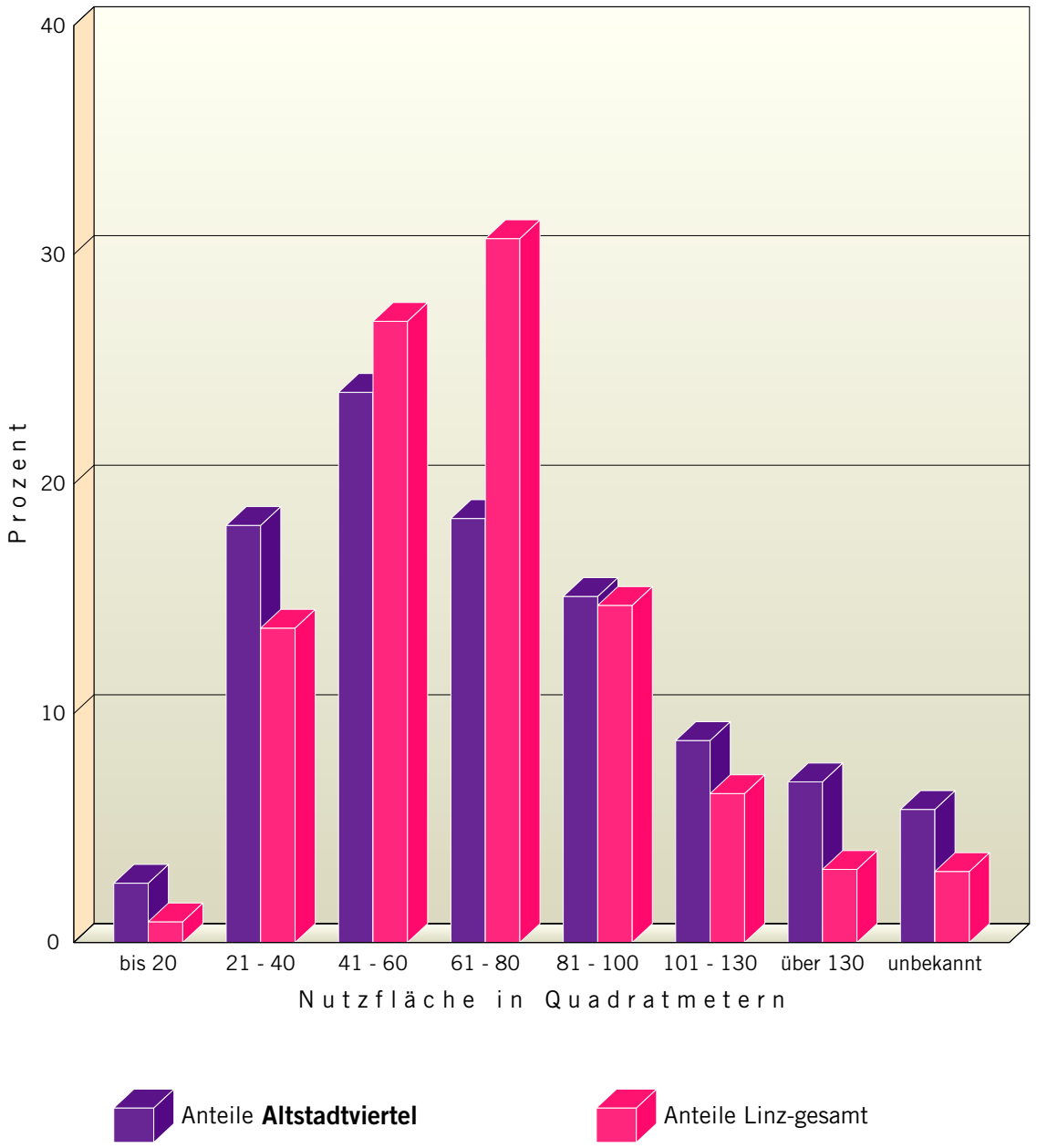

Stichtag: 31. 12. 1999

1 Altstadtviertel

- Plan
- Orthofoto
- Luftbild
- Detailinformationen

Tabellen Grafiken

- Bevölkerung - Vergleich
- Bevölkerung - Familienstand
- Bevölkerung - Nationalität
- Gebäude - Eigentumsverhältnisse
- Gebäude - Bauperiode
- Wohnungen - Nutzfläche
- Wohnungen - Rechtsgrund
- Wohnungen - Eigentumsverhältnisse

- Statistische Bezirke
- Stichwortverzeichnis

Wohnungen – Rechtsgrund

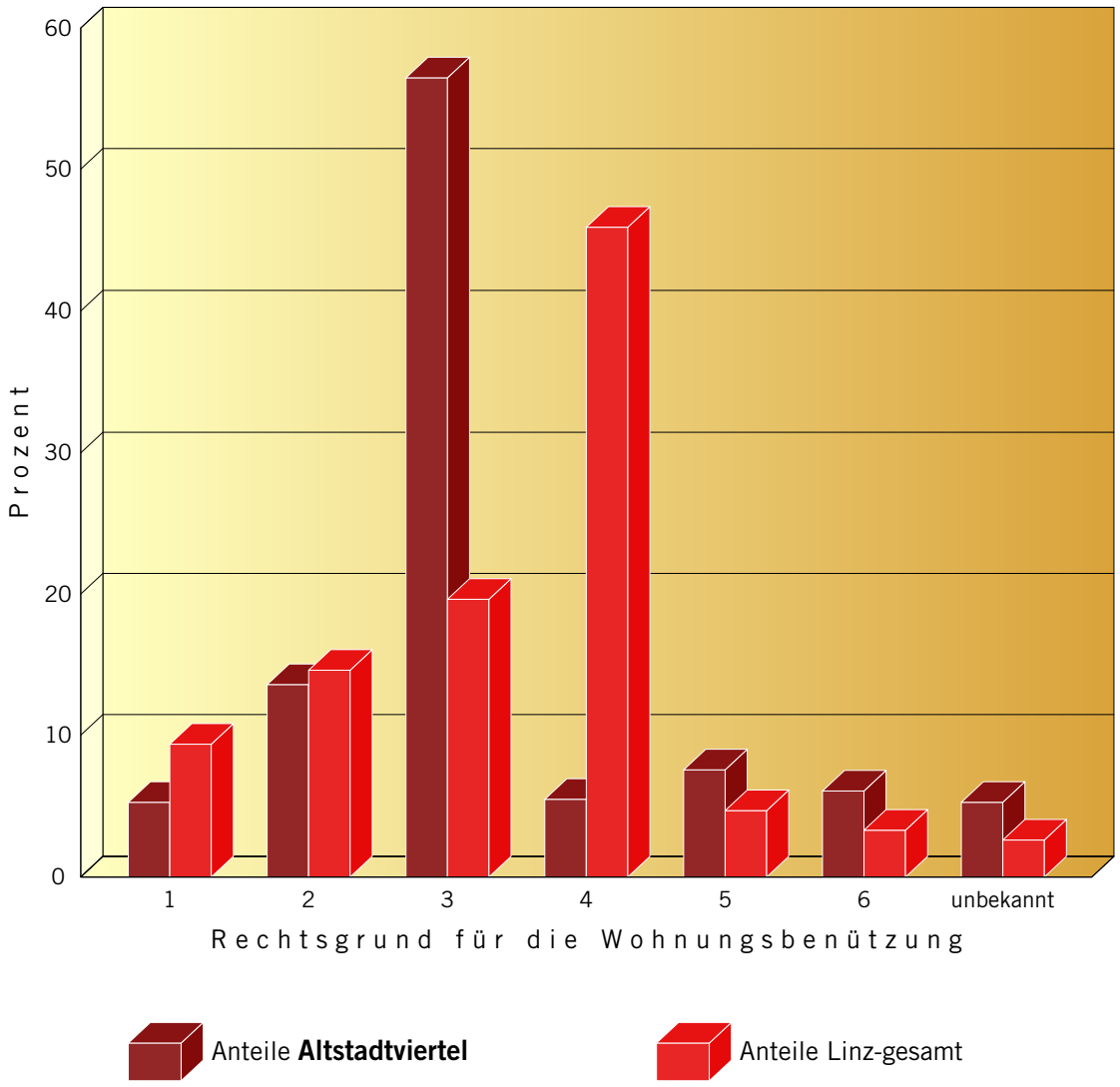

1: Eigenbenützung als Hauseigentümer
2: Eigentumswohnung
3: Hauptmiete nach Mietrechtsgesetz
4: Hauptmiete nach Wohnungsgemeinnützigkeitsgesetz (Genossenschaftswohnung)
5: Dienst- oder Naturalwohnung
6: sonstiger Rechtsgrund

Stichtag: 31. 12. 1999

1 Altstadtviertel

- Plan
- Orthofoto
- Luftbild
- Detailinformationen

Tabellen Grafiken

- Bevölkerung - Vergleich
- Bevölkerung - Familienstand
- Bevölkerung - Nationalität
- Gebäude - Eigentumsverhältnisse
- Gebäude - Bauperiode
- Wohnungen - Nutzfläche
- Wohnungen - Rechtsgrund
- Wohnungen - Eigentumsverhältnisse

- Statistische Bezirke
- Stichwortverzeichnis

BEZIRK
1 2 3 4 5 6 7 8 9 10 11 12 13 14 15 16 17 18 19 20 21 22 23 24 25 26 27 28 29 30 31 32 33 34 35 36

Wohnungen – Eigentumsverhältnisse der Gebäude

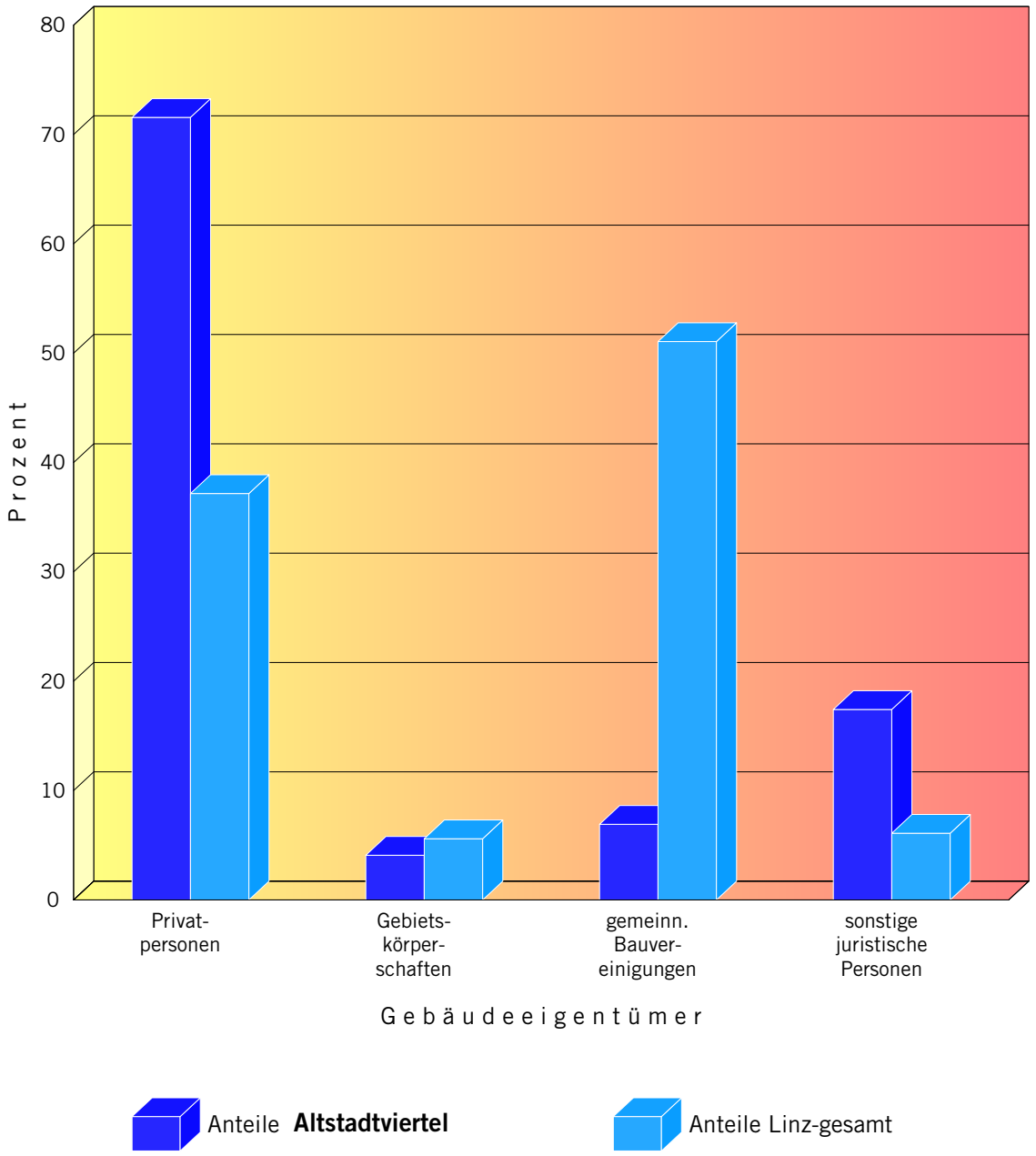

Stichtag: 31. 12. 1999

2 Rathausviertel

- Plan
- Orthofoto
- Luftbild
- Detailinformationen

Gebäude und Plätze

- Hauptplatz
- Brucknerhaus (70)
- Eissporthalle (121)
- Adalbert-Stifter-Institut (83)
- Finanzlandesdirektion (6)
- Finanzamt Linz (7)
- Musikschule der Stadt Linz (180)
- Altes Rathaus (33)
- Postdirektion und Hauptpostamt (60)
- Bundesamt f. Eich- und Vermessungswesen (9)
- Bundes-Oberstufenrealgym. Honauerstr. (143)
- Landesmuseum Francisco Carolinum (76)
- Landesgericht, Bezirksgericht Linz (42)
- Nordico - Museum der Stadt Linz (78)
- Bundesrealgymnasium Fadingerstraße (150)
- Krankenhaus der Elisabethinen (93)
- Bundesgym. und wiku. BRG Körnerstr. (152)
- Katholisch-Theologische Hochschule (139)
- Landeskulturzentrum Ursulinenhof (72)
- Priesterseminar der Diözese Linz (63)
- Landessanität und Landesfürsorge (4)
- Ärztekammer (17)
- O.K Centrum für Gegenwartskunst
- Parkbad
- Alter Dom
- Ursulinenkirche
- Stadtbibliothek Linz
- Stadtpfarrkirche
- Karmeliterkirche

- Statistische Bezirke
- Stichwortverzeichnis

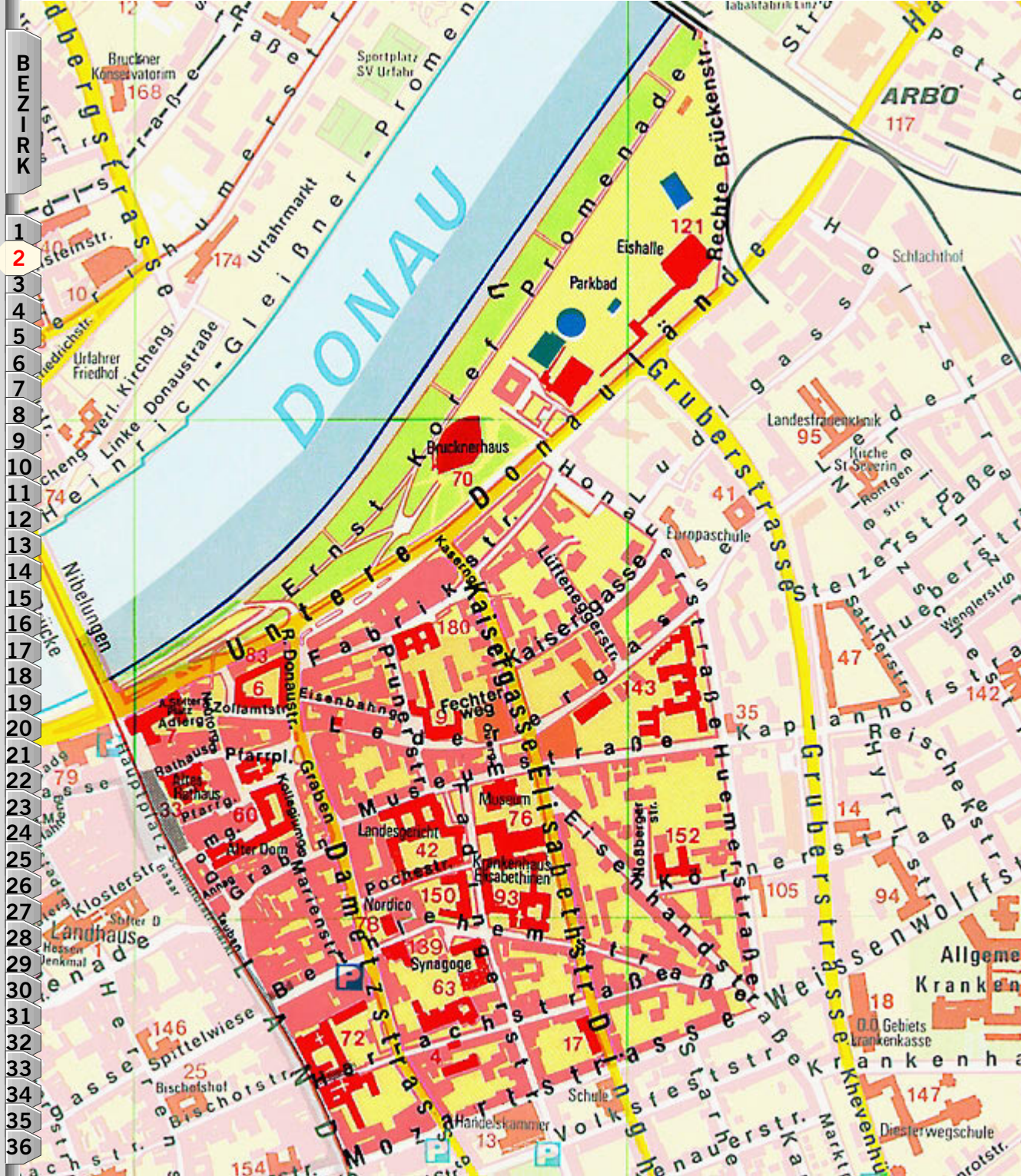

2 Rathausviertel

- Plan
- Orthofoto
- Luftbild
- Detailinformationen

Gebäude und Plätze

- Hauptplatz
- Brucknerhaus (70)
- Eissporthalle (121)
- Adalbert-Stifter-Institut (83)
- Finanzlandesdirektion (6)
- Finanzamt Linz (7)
- Musikschule der Stadt Linz (180)
- Altes Rathaus (33)
- Postdirektion und Hauptpostamt (60)
- Bundesamt f. Eich- und Vermessungswesen (9)
- Bundes-Oberstufenrealgym. Honauerstr. (143)
- Landesmuseum Francisco Carolinum (76)
- Landesgericht, Bezirksgericht Linz (42)
- Nordico - Museum der Stadt Linz (78)
- Bundesrealgymnasium Fadingerstraße (150)
- Krankenhaus der Elisabethinen (93)
- Bundesgym. und wiku. BRG Körnerstr. (152)
- Katholisch-Theologische Hochschule (139)
- Landeskulturzentrum Ursulinenhof (72)
- Priesterseminar der Diözese Linz (63)

Landessanität und Landesfürsorge (4)
Ärztekammer (17)

- O.K Centrum für Gegenwartskunst
- Parkbad
- Alter Dom
- Ursulinenkirche
- Stadtbibliothek Linz
- Stadtpfarrkirche
- Karmeliterkirche

- Statistische Bezirke
- Stichwortverzeichnis

LINZ Eine Stadt lebt auf

BEZIRK





Rathausviertel

2 Rathausviertel

Plan
Orthofoto
Luftbild
Detailinformationen

Tabellen Grafiken

Bevölkerung - Vergleich
Bevölkerung - Familienstand
Bevölkerung - Nationalität
Gebäude - Eigentumsverhältnisse
Gebäude - Bauperiode
Wohnungen - Nutzfläche
Wohnungen - Rechtsgrund
Wohnungen - Eigentumsverhältnisse

Statistische Bezirke
Stichwortverzeichnis

Rathausviertel

Fläche: 101,8 ha

Bevölkerung insgesamt: 6919

0- bis 5-Jährige:	259
6- bis 14-Jährige:	349
15- bis 19-Jährige:	335
20- bis 59-Jährige:	4424
60- bis 79-Jährige:	1213
80-Jährige und älter:	339

Gebäude: 520

Wohnungen: 3574

2 Rathausviertel

- Plan
- Orthofoto
- Luftbild
- Detailinformationen

Tabellen Grafiken

- Bevölkerung - Vergleich
- Bevölkerung - Familienstand
- Bevölkerung - Nationalität
- Gebäude - Eigentumsverhältnisse
- Gebäude - Bauperiode
- Wohnungen - Nutzfläche
- Wohnungen - Rechtsgrund
- Wohnungen - Eigentumsverhältnisse

- Statistische Bezirke
- Stichwortverzeichnis

Bevölkerungsstruktur - Vergleich

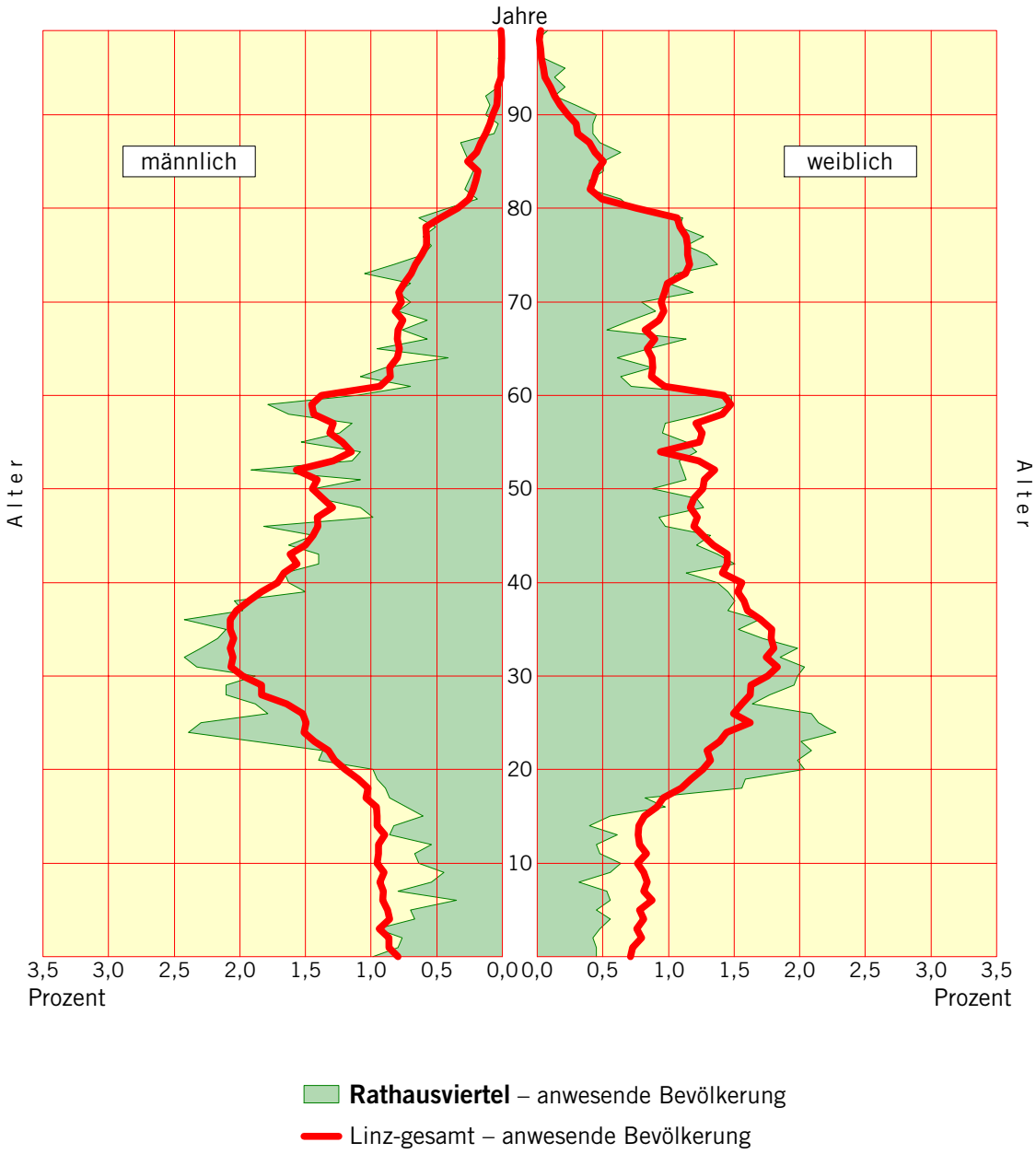

Stichtag: 31. 12. 1999

2 Rathausviertel

- Plan
- Orthofoto
- Luftbild
- Detailinformationen

Tabellen Grafiken

- Bevölkerung - Vergleich
- Bevölkerung - Familienstand
- Bevölkerung - Nationalität
- Gebäude - Eigentumsverhältnisse
- Gebäude - Bauperiode
- Wohnungen - Nutzfläche
- Wohnungen - Rechtsgrund
- Wohnungen - Eigentumsverhältnisse

- Statistische Bezirke
- Stichwortverzeichnis

BEZIRK 1 2 3 4 5 6 7 8 9 10 11 12 13 14 15 16 17 18 19 20 21 22 23 24 25 26 27 28 29 30 31 32 33 34 35 36

Bevölkerungsstruktur - Rathausviertel

Alter	männlich				weiblich				Summe			
	ledig [1]	verheiratet	gesch.	verwitwet	ledig [1]	verheiratet	gesch.	verwitwet	ledig [1]	verheiratet	gesch.	verwitwet
0-4	131	–	–	–	89	–	–	–	220	–	–	–
5-9	89	–	–	–	91	–	–	–	180	–	–	–
10-14	111	–	–	–	97	–	–	–	208	–	–	–
15-19	127	–	–	–	206	1	1	–	333	1	1	–
20-24	242	9	1	–	377	16	–	–	619	25	1	–
25-29	276	36	7	–	288	65	10	–	564	101	17	–
30-34	233	102	13	–	215	126	19	2	448	228	32	2
35-39	171	118	25	1	129	118	38	4	300	236	63	5
40-44	91	112	38	1	85	126	37	2	176	238	75	3
45-49	75	99	33	4	55	121	32	8	130	220	65	12
50-54	36	119	53	1	43	114	38	10	79	233	91	11
55-59	46	146	31	7	49	119	31	21	95	265	62	28
60-64	19	89	16	8	37	81	16	29	56	170	32	37
65-69	16	78	18	3	47	60	18	31	63	138	36	34
70-74	13	96	5	14	49	68	20	68	62	164	25	82
75-79	8	63	7	13	46	49	16	112	54	112	23	125
80-84	8	23	1	11	20	18	3	59	28	41	4	70
85-89	7	13	1	9	21	6	3	63	28	19	4	72
90-94	–	7	–	5	8	3	3	32	8	10	3	37
95 u. äl.	1	–	–	1	5	–	–	8	6	–	–	9
Summe	1700	1110	249	78	1957	1091	285	449	3657	2201	534	527

Anmerkung: Anwesende Bevölkerung aufgrund des Meldegesetzes (Haupt- und Nebenwohnsitzbevölkerung)
Stand der Daten: 31. 12. 1999
1) zum Familienstand "ledig" wurden auch Personen mit unbekanntem Familienstand gezählt

2 Rathausviertel

- Plan
- Orthofoto
- Luftbild
- Detailinformationen

Tabellen Grafiken

- Bevölkerung - Vergleich
- Bevölkerung - Familienstand
- Bevölkerung - Nationalität
- Gebäude - Eigentumsverhältnisse
- Gebäude - Bauperiode
- Wohnungen - Nutzfläche
- Wohnungen - Rechtsgrund
- Wohnungen - Eigentumsverhältnisse

- Statistische Bezirke
- Stichwortverzeichnis

Bevölkerungsstruktur - Familienstand

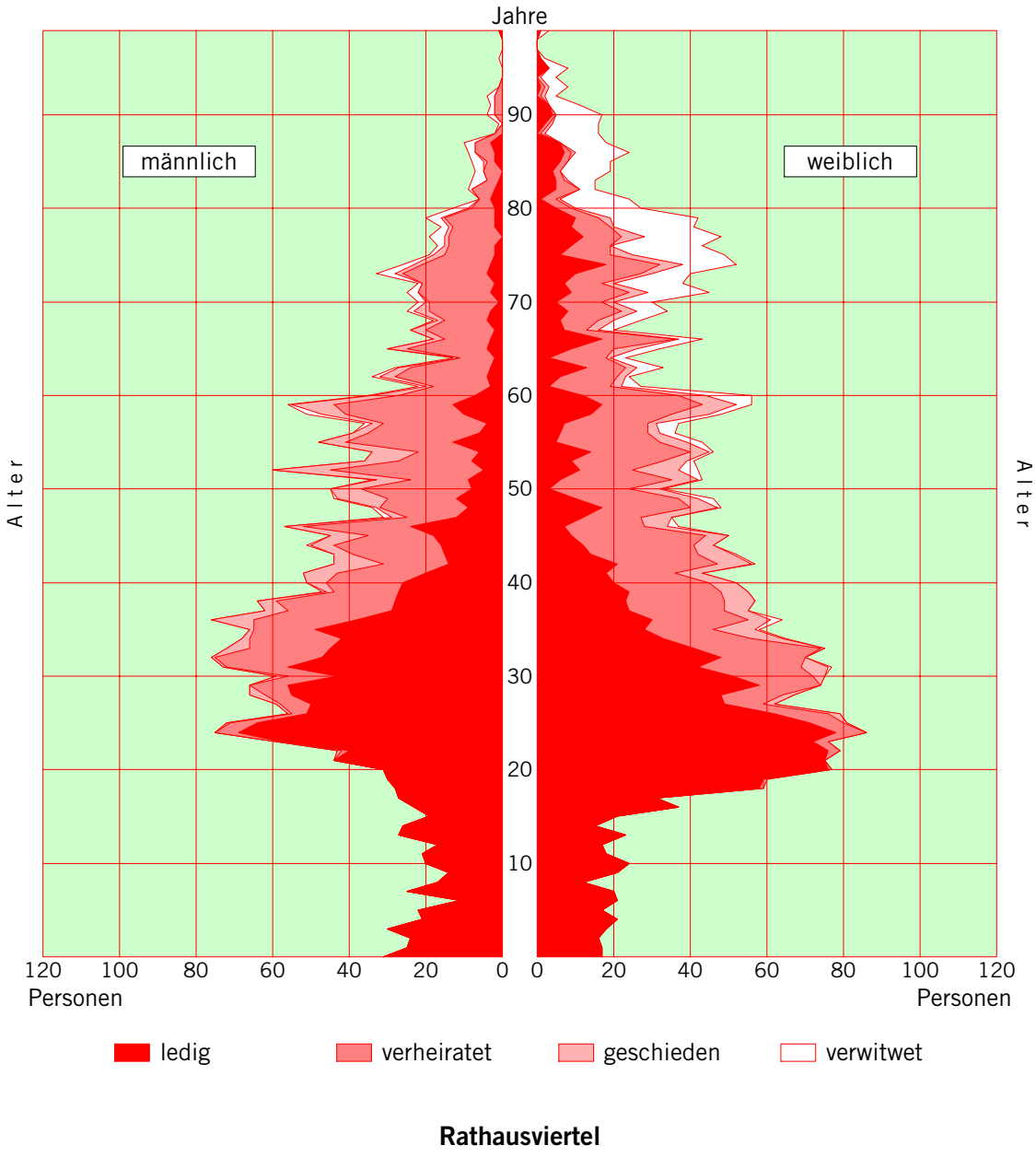

Rathausviertel

Stichtag: 31. 12. 1999

2 Rathausviertel

- Plan
- Orthofoto
- Luftbild
- Detailinformationen

Tabellen Grafiken

- Bevölkerung - Vergleich
- Bevölkerung - Familienstand
- Bevölkerung - Nationalität
- Gebäude - Eigentumsverhältnisse
- Gebäude - Bauperiode
- Wohnungen - Nutzfläche
- Wohnungen - Rechtsgrund
- Wohnungen - Eigentumsverhältnisse

BEZIRK
1 2 3 4 5 6 7 8 9 10 11 12 13 14 15 16 17 18 19 20 21 22 23 24 25 26 27 28 29 30 31 32 33 34 35 36

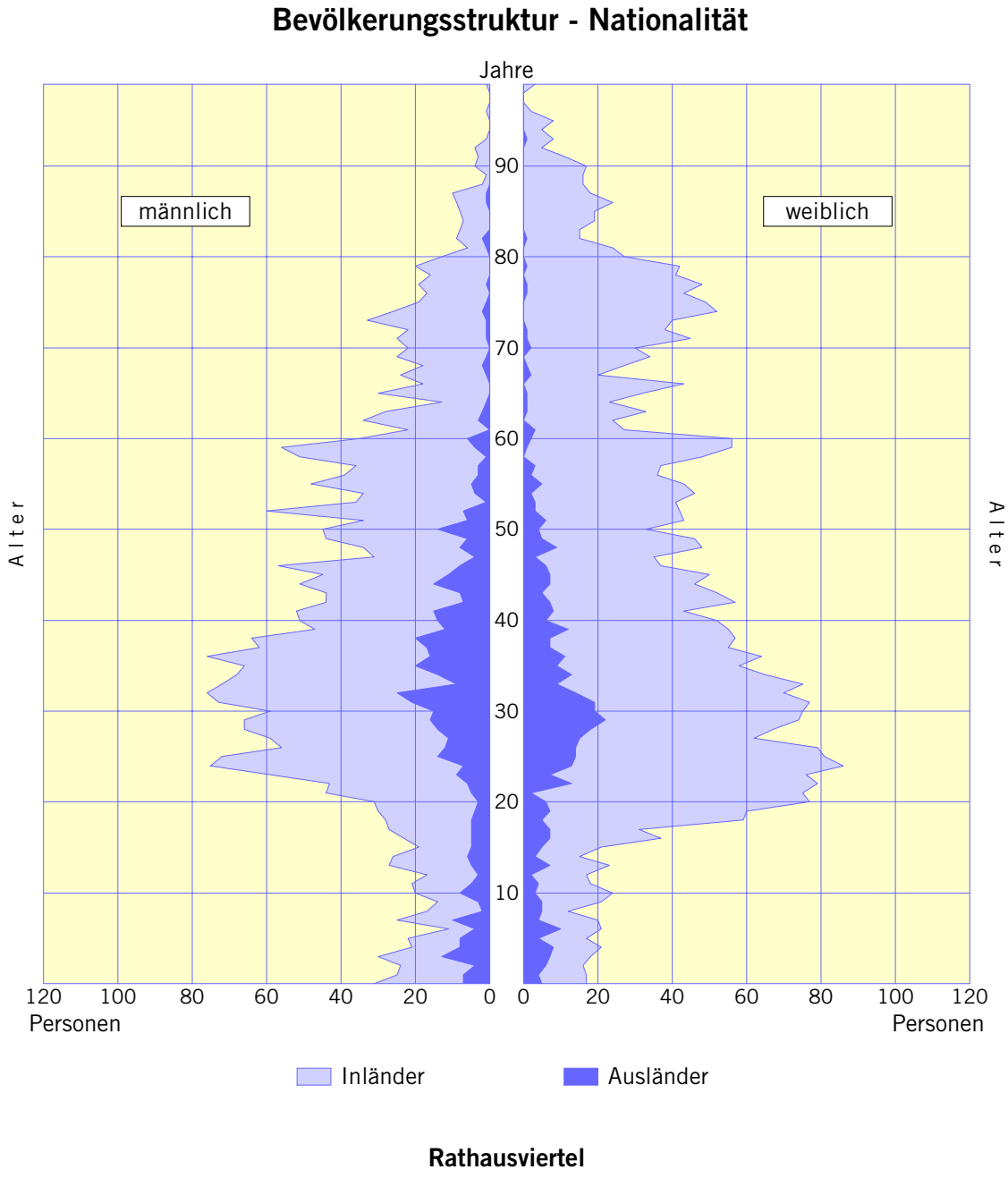

Stichtag: 31. 12. 1999

afs-computergrafik

2 Rathausviertel

- Plan
- Orthofoto
- Luftbild
- Detailinformationen

Tabellen Grafiken

- Bevölkerung - Vergleich
- Bevölkerung - Familienstand
- Bevölkerung - Nationalität
- Gebäude - Eigentumsverhältnisse
- Gebäude - Bauperiode
- Wohnungen - Nutzfläche
- Wohnungen - Rechtsgrund
- Wohnungen - Eigentumsverhältnisse

- Statistische Bezirke
- Stichwortverzeichnis

BEZIRK 1 2 3 4 5 6 7 8 9 10 11 12 13 14 15 16 17 18 19 20 21 22 23 24 25 26 27 28 29 30 31 32 33 34 35 36

Gebäude – Eigentumsverhältnisse

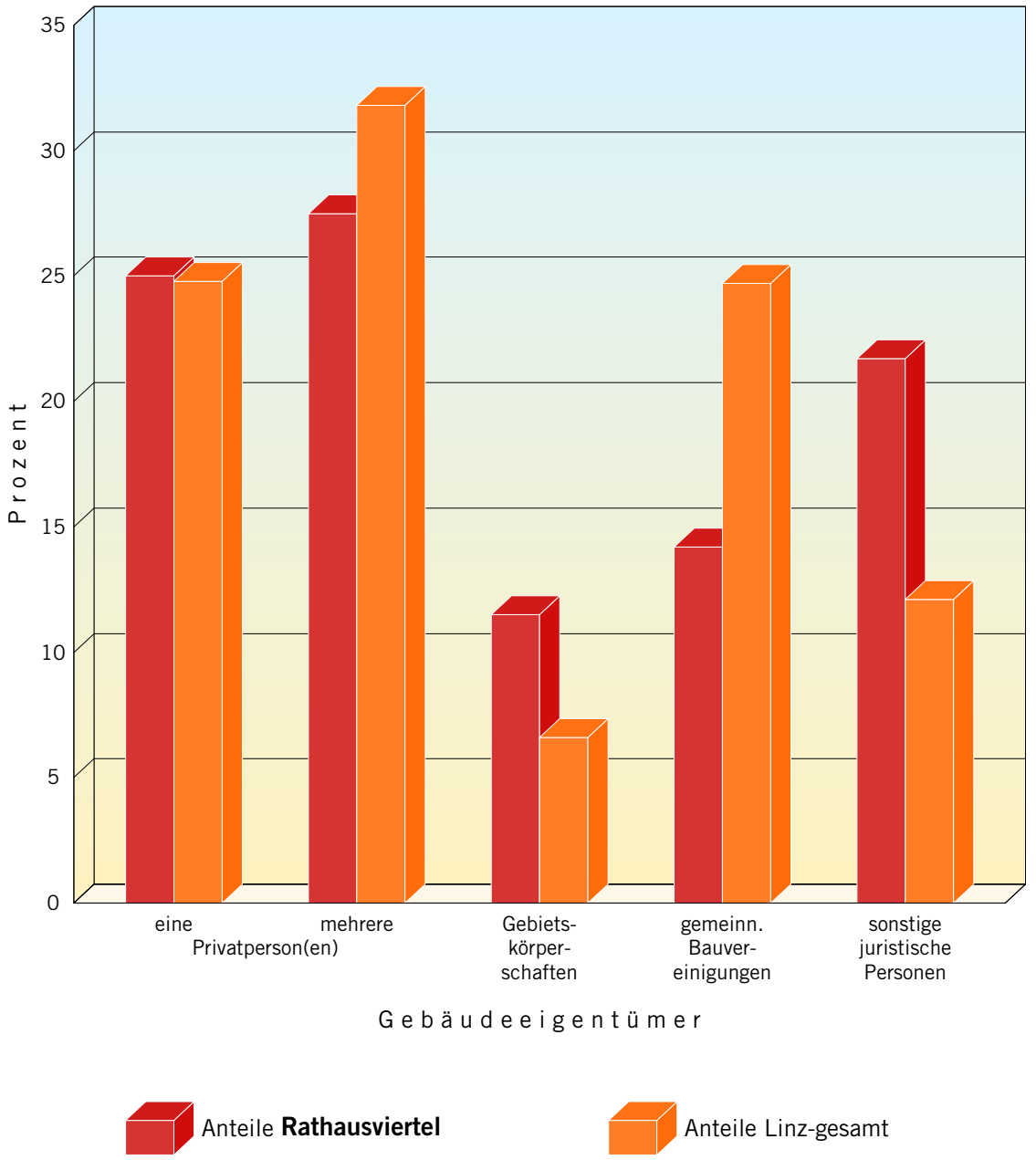

Stichtag: 31. 12. 1999

2 Rathausviertel

- Plan
- Orthofoto
- Luftbild
- Detailinformationen

Tabellen Grafiken

- Bevölkerung - Vergleich
- Bevölkerung - Familienstand
- Bevölkerung - Nationalität
- Gebäude - Eigentumsverhältnisse
- Gebäude - Bauperiode
- Wohnungen - Nutzfläche
- Wohnungen - Rechtsgrund
- Wohnungen - Eigentumsverhältnisse

- Statistische Bezirke
- Stichwortverzeichnis

Gebäude – Bauperiode

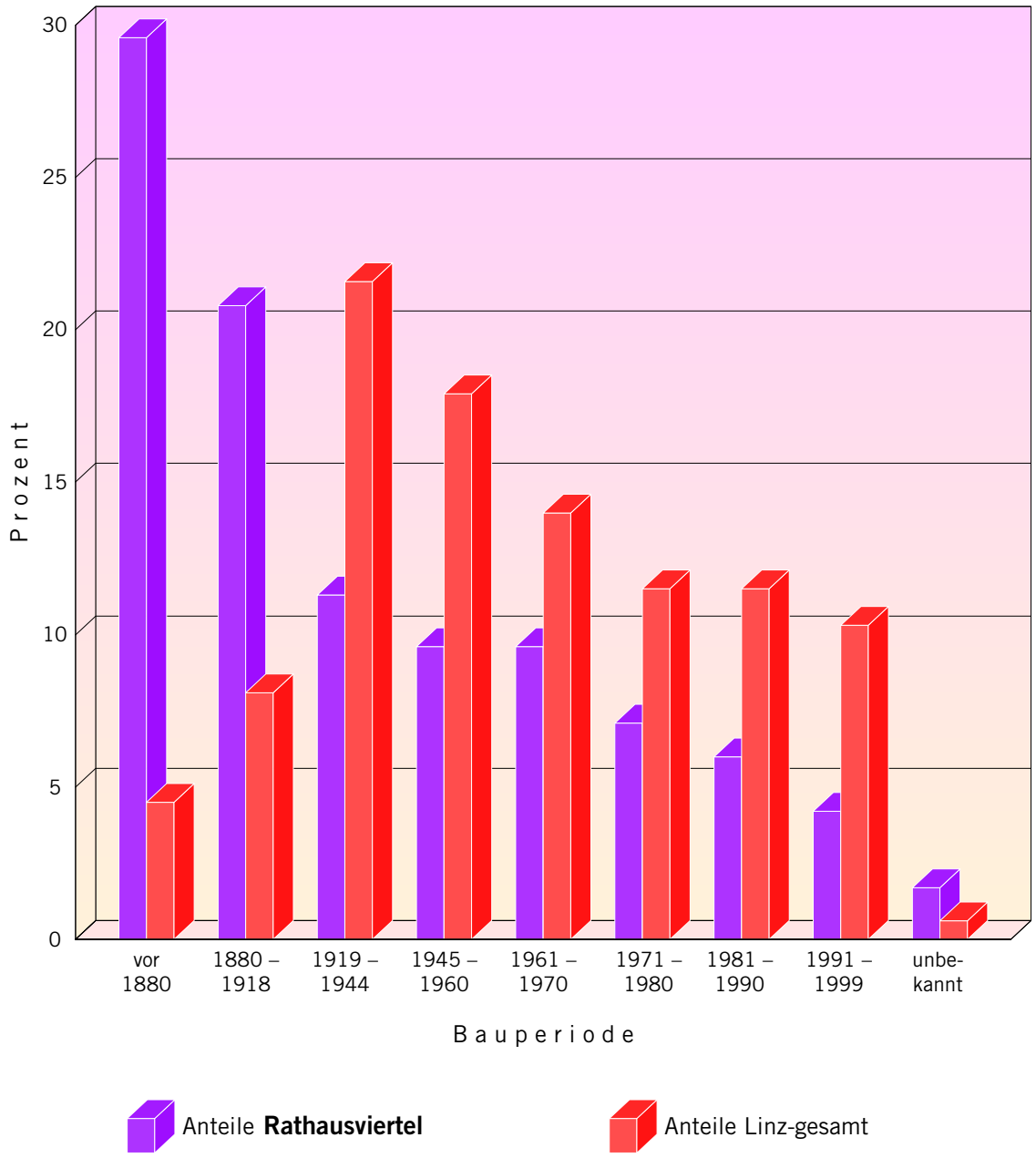

Stichtag: 31. 12. 1999

2 Rathausviertel

- Plan
- Orthofoto
- Luftbild
- Detailinformationen

Tabellen Grafiken

- Bevölkerung - Vergleich
- Bevölkerung - Familienstand
- Bevölkerung - Nationalität
- Gebäude - Eigentumsverhältnisse
- Gebäude - Bauperiode
- Wohnungen - Nutzfläche
- Wohnungen - Rechtsgrund
- Wohnungen - Eigentumsverhältnisse

- Statistische Bezirke
- Stichwortverzeichnis

Wohnungen – Nutzfläche

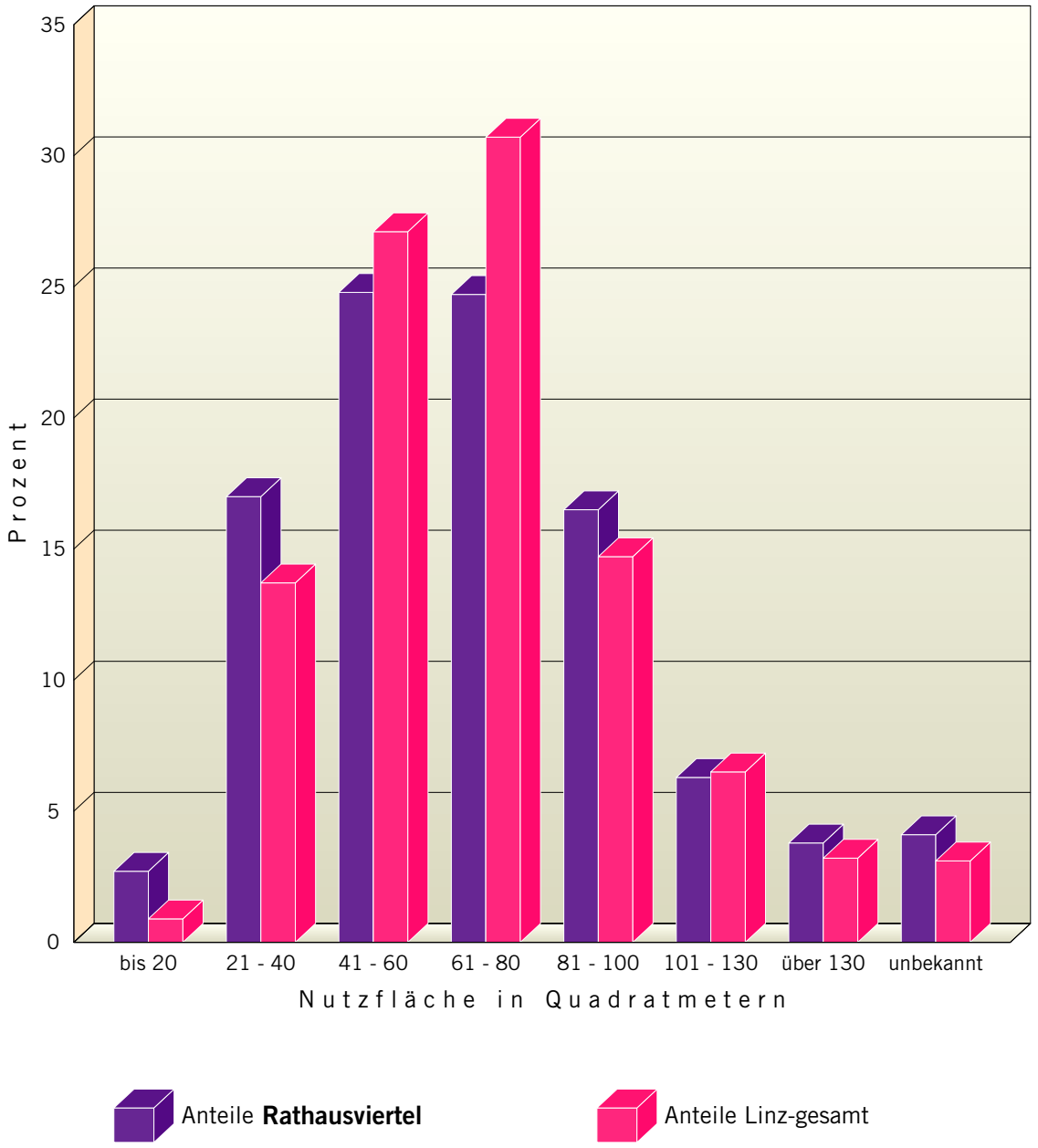

Stichtag: 31. 12. 1999

2 Rathausviertel

- Plan
- Orthofoto
- Luftbild
- Detailinformationen

Tabellen Grafiken

- Bevölkerung - Vergleich
- Bevölkerung - Familienstand
- Bevölkerung - Nationalität
- Gebäude - Eigentumsverhältnisse
- Gebäude - Bauperiode
- Wohnungen - Nutzfläche
- Wohnungen - Rechtsgrund
- Wohnungen - Eigentumsverhältnisse

- Statistische Bezirke
- Stichwortverzeichnis

Wohnungen – Rechtsgrund

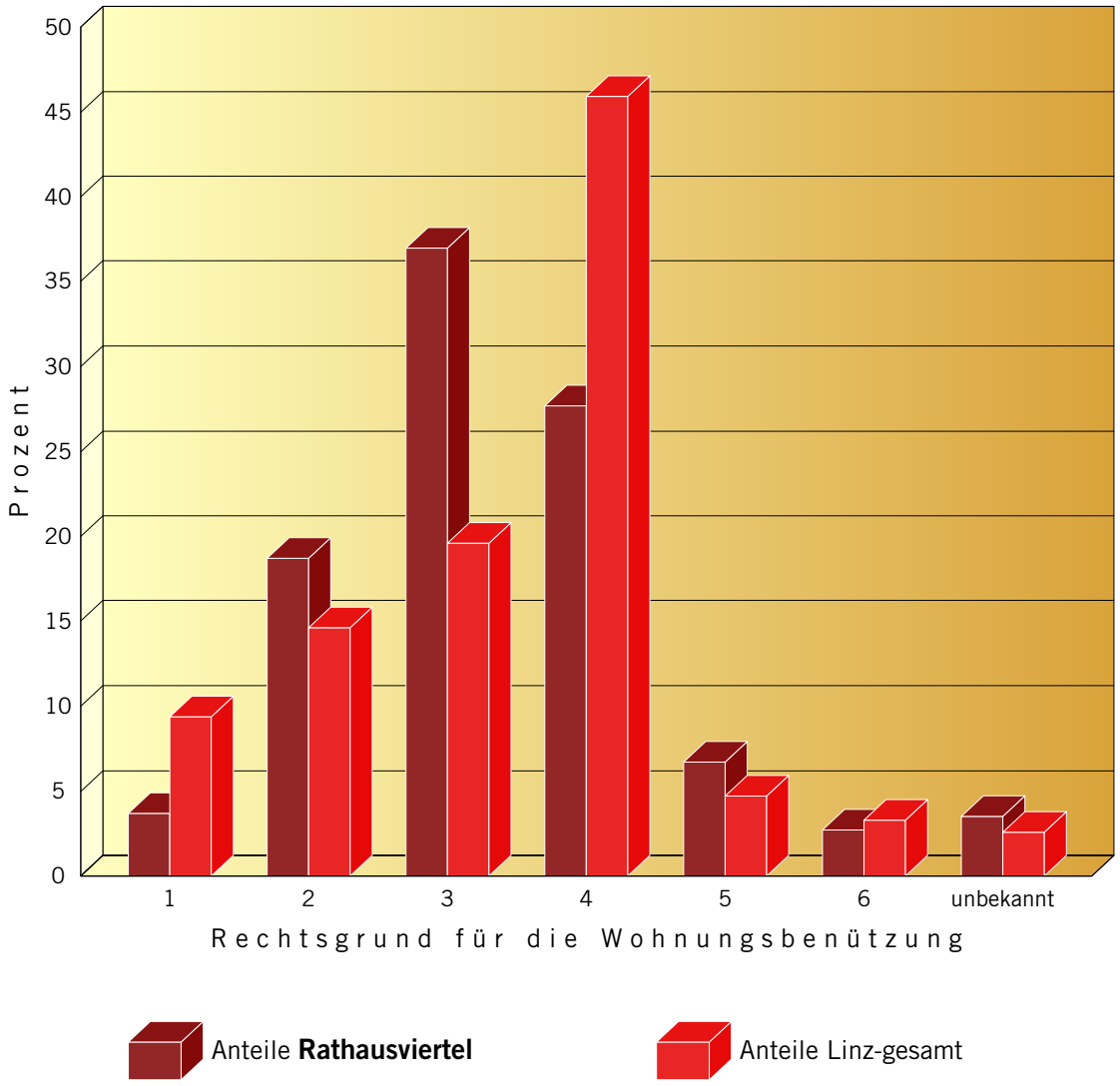

1: Eigenbenützung als Hauseigentümer
2: Eigentumswohnung
3: Hauptmiete nach Mietrechtsgesetz
4: Hauptmiete nach Wohnungsgemeinnützigkeitsgesetz (Genossenschaftswohnung)
5: Dienst- oder Naturalwohnung
6: sonstiger Rechtsgrund

Stichtag: 31. 12. 1999

2 Rathausviertel

Plan
Orthofoto
Luftbild
Detailinformationen

Tabellen Grafiken

Bevölkerung - Vergleich
Bevölkerung - Familienstand
Bevölkerung - Nationalität
Gebäude - Eigentumsverhältnisse
Gebäude - Bauperiode
Wohnungen - Nutzfläche
Wohnungen - Rechtsgrund
Wohnungen - Eigentumsverhältnisse

Statistische Bezirke
Stichwortverzeichnis

Wohnungen – Eigentumsverhältnisse der Gebäude

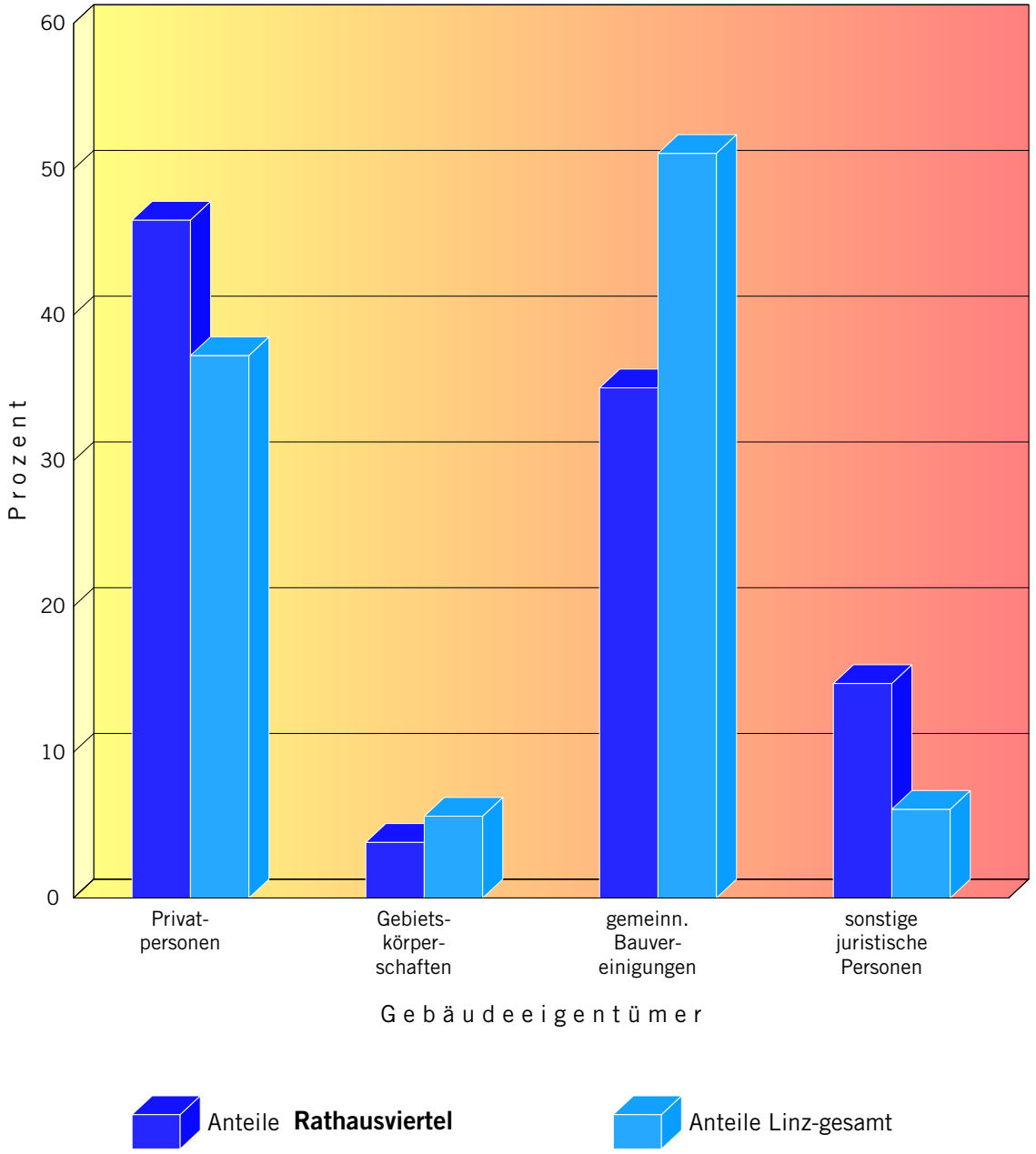

Stichtag: 31. 12. 1999

3 Kaplanhofviertel

- Plan
- Orthofoto
- Luftbild
- Detailinformationen

Gebäude und Plätze

- Landes-Frauenklinik (95)
- Oberlandesgericht, Oberstaatsanwaltsch. (41)
- Landesgendarmeriekommando (47)
- Stadtbetriebe Linz (35)
- Pädagogische Akademie des Bundes (142)
- Landesinvalidenamt für Oö. (14)
- Bundespolizeidirektion Linz (46)
- Rotes Kreuz (105)
- Diakonissen-Krankenhaus (94)
- Oö. Gebietskrankenkasse (18)
- Allgemeines Krankenhaus der Stadt Linz (90)
- Zahnambulatorium der oö. GKK (99)
- Bundesstaatliche Bakteriologisch-Serologische Untersuchungsanstalt (29)
- Europaschule
- Kirche St. Severin
- Volkshaus Vereinszentrum

BEZIRK
1 2 3 4 5 6 7 8 9 10 11 12 13 14 15 16 17 18 19 20 21 22 23 24 25 26 27 28 29 30 31 32 33 34 35 36

LINZ Eine Stadt lebt auf

3 Kaplanhofviertel

- Plan
- Orthofoto
- Luftbild
- Detailinformationen

Gebäude und Plätze

- Landes-Frauenklinik (95)
- Oberlandesgericht, Oberstaatsanwaltsch. (41)
- Landesgendarmeriekommando (47)
- Stadtbetriebe Linz (35)
- Pädagogische Akademie des Bundes (142)
- Landesinvalidenamt für Oö. (14)
- Bundespolizeidirektion Linz (46)
- Rotes Kreuz (105)
- Diakonissen-Krankenhaus (94)
- Oö. Gebietskrankenkasse (18)
- Allgemeines Krankenhaus der Stadt Linz (90)
- Zahnambulatorium der oö. GKK (99)
- Bundesstaatliche Bakteriologisch-Serologische Untersuchungsanstalt (29)
- Europaschule
- Kirche St. Severin
- Volkshaus Vereinszentrum

- Statistische Bezirke
- Stichwortverzeichnis

BEZIRK
1 2 3 4 5 6 7 8 9 10 11 12 13 14 15 16 17 18 19 20 21 22 23 24 25 26 27 28 29 30 31 32 33 34 35 36





Kaplanhofviertel

3 Kaplanhofviertel

Plan
Orthofoto
Luftbild
Detailinformationen

Tabellen Grafiken

Bevölkerung - Vergleich
Bevölkerung - Familienstand
Bevölkerung - Nationalität
Gebäude - Eigentumsverhältnisse
Gebäude - Bauperiode
Wohnungen - Nutzfläche
Wohnungen - Rechtsgrund
Wohnungen - Eigentumsverhältnisse

Statistische Bezirke
Stichwortverzeichnis

Kaplanhofviertel

Fläche: 87,7 ha

Bevölkerung insgesamt: 6600

0- bis 5-Jährige:	277
6- bis 14-Jährige:	380
15- bis 19-Jährige:	334
20- bis 59-Jährige:	3849
60- bis 79-Jährige:	1452
80-Jährige und älter:	308

Gebäude: 409

Wohnungen: 3645

3 Kaplanhofviertel

- Plan
- Orthofoto
- Luftbild
- Detailinformationen

Tabellen Grafiken

- Bevölkerung - Vergleich
- Bevölkerung - Familienstand
- Bevölkerung - Nationalität
- Gebäude - Eigentumsverhältnisse
- Gebäude - Bauperiode
- Wohnungen - Nutzfläche
- Wohnungen - Rechtsgrund
- Wohnungen - Eigentumsverhältnisse

- Statistische Bezirke
- Stichwortverzeichnis

BEZIRK

1 2 3 4 5 6 7 8 9 10 11 12 13 14 15 16 17 18 19 20 21 22 23 24 25 26 27 28 29 30 31 32 33 34 35 36

Bevölkerungsstruktur - Vergleich

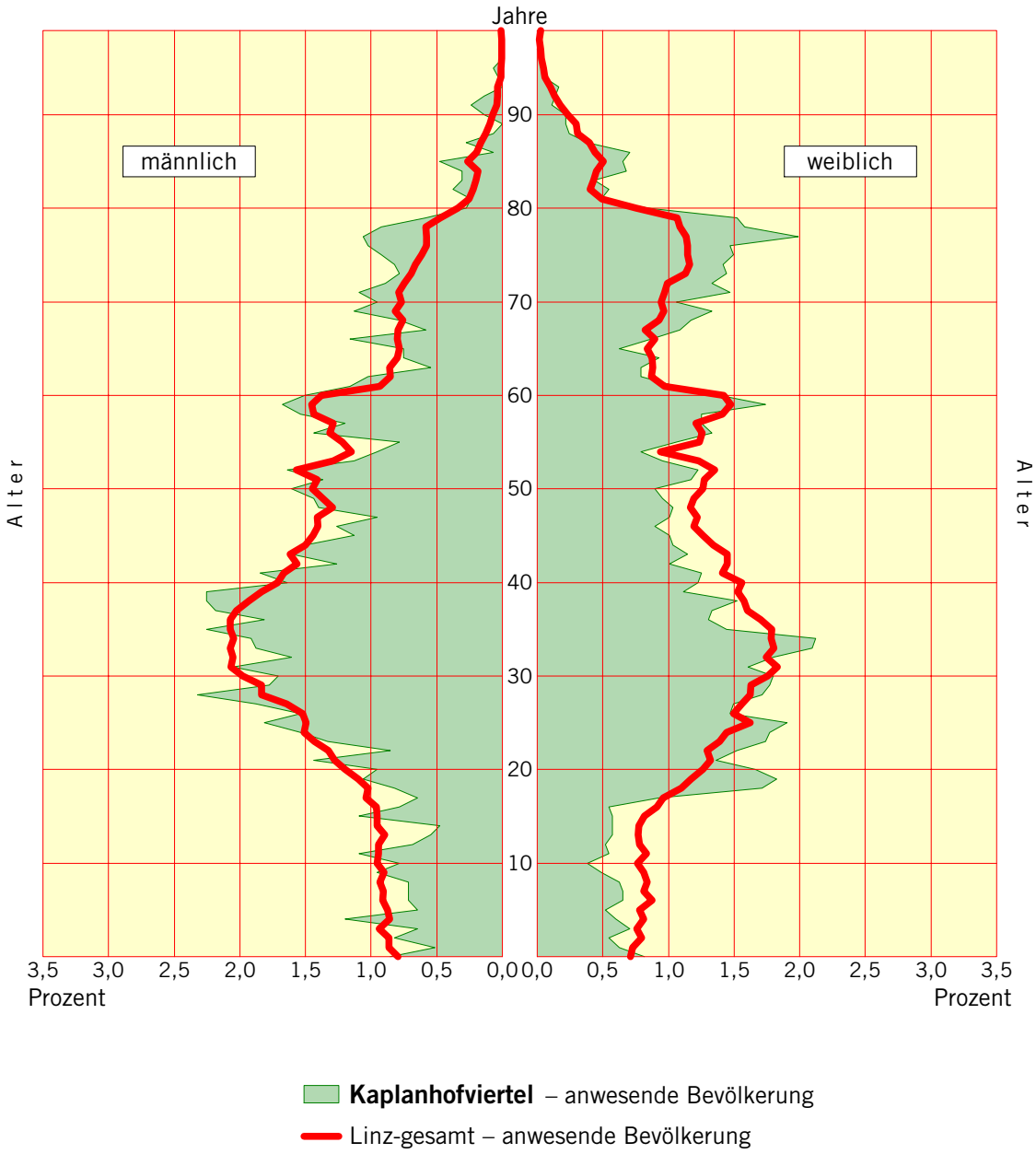

Stichtag: 31. 12. 1999

3 Kaplanhofviertel

- Plan
- Orthofoto
- Luftbild
- Detailinformationen

Tabellen Grafiken

- Bevölkerung - Vergleich
- Bevölkerung - Familienstand
- Bevölkerung - Nationalität
- Gebäude - Eigentumsverhältnisse
- Gebäude - Bauperiode
- Wohnungen - Nutzfläche
- Wohnungen - Rechtsgrund
- Wohnungen - Eigentumsverhältnisse

- Statistische Bezirke
- Stichwortverzeichnis

Bevölkerungsstruktur - Kaplanhofviertel

Alter	männlich				weiblich				Summe			
	ledig [1]	verheiratet	gesch.	verwitwet	ledig [1]	verheiratet	gesch.	verwitwet	ledig [1]	verheiratet	gesch.	verwitwet
0-4	118	–	–	–	121	–	–	–	239	–	–	–
5-9	110	–	–	–	108	–	–	–	218	–	–	–
10-14	105	–	–	–	95	–	–	–	200	–	–	–
15-19	129	–	–	–	202	3	–	–	331	3	–	–
20-24	167	12	–	–	271	24	1	–	438	36	1	–
25-29	232	37	4	–	221	74	12	–	453	111	16	–
30-34	168	87	13	–	192	121	33	–	360	208	46	–
35-39	153	123	38	1	87	123	36	1	240	246	74	2
40-44	87	107	35	1	60	97	50	1	147	204	85	2
45-49	41	101	39	–	38	101	38	3	79	202	77	3
50-54	40	111	42	3	29	99	45	12	69	210	87	15
55-59	20	129	35	10	26	150	45	23	46	279	80	33
60-64	12	105	22	7	28	91	27	36	40	196	49	43
65-69	12	100	11	6	19	100	14	54	31	200	25	60
70-74	3	114	7	9	27	92	24	104	30	206	31	113
75-79	–	103	4	25	38	75	23	160	38	178	27	185
80-84	–	29	1	14	6	17	7	80	6	46	8	94
85-89	–	14	3	9	9	9	6	57	9	23	9	66
90-94	1	8	1	6	2	1	3	19	3	9	4	25
95 u. äl.	–	1	1	–	2	–	–	2	2	1	1	2
Summe	1398	1181	256	91	1581	1177	364	552	2979	2358	620	643

Anmerkung: Anwesende Bevölkerung aufgrund des Meldegesetzes (Haupt- und Nebenwohnsitzbevölkerung)
Stand der Daten: 31. 12. 1999
1) zum Familienstand "ledig" wurden auch Personen mit unbekanntem Familienstand gezählt

3 Kaplanhofviertel

- Plan
- Orthofoto
- Luftbild
- Detailinformationen

Tabellen Grafiken

- Bevölkerung - Vergleich
- Bevölkerung - Familienstand
- Bevölkerung - Nationalität
- Gebäude - Eigentumsverhältnisse
- Gebäude - Bauperiode
- Wohnungen - Nutzfläche
- Wohnungen - Rechtsgrund
- Wohnungen - Eigentumsverhältnisse

BEZIRK
1 2 3 4 5 6 7 8 9 10 11 12 13 14 15 16 17 18 19 20 21 22 23 24 25 26 27 28 29 30 31 32 33 34 35 36

Bevölkerungsstruktur - Familienstand

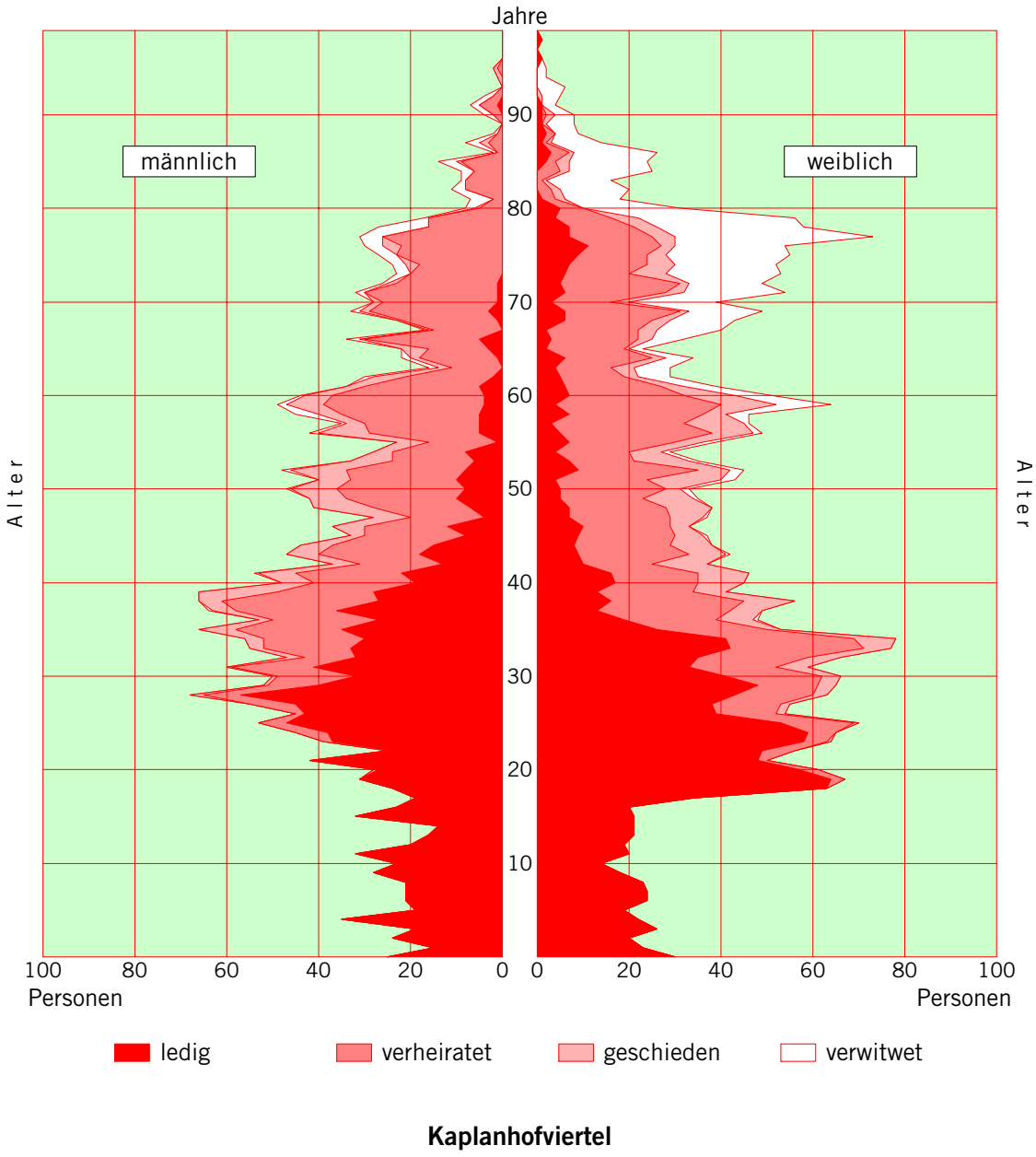

Kaplanhofviertel

- Statistische Bezirke
- Stichwortverzeichnis

Stichtag: 31. 12. 1999

3 Kaplanhofviertel

- Plan
- Orthofoto
- Luftbild
- Detailinformationen

Tabellen Grafiken

- Bevölkerung - Vergleich
- Bevölkerung - Familienstand
- Bevölkerung - Nationalität
- Gebäude - Eigentumsverhältnisse
- Gebäude - Bauperiode
- Wohnungen - Nutzfläche
- Wohnungen - Rechtsgrund
- Wohnungen - Eigentumsverhältnisse

BEZIRK
1 2 3 4 5 6 7 8 9 10 11 12 13 14 15 16 17 18 19 20 21 22 23 24 25 26 27 28 29 30 31 32 33 34 35 36

Bevölkerungsstruktur - Nationalität

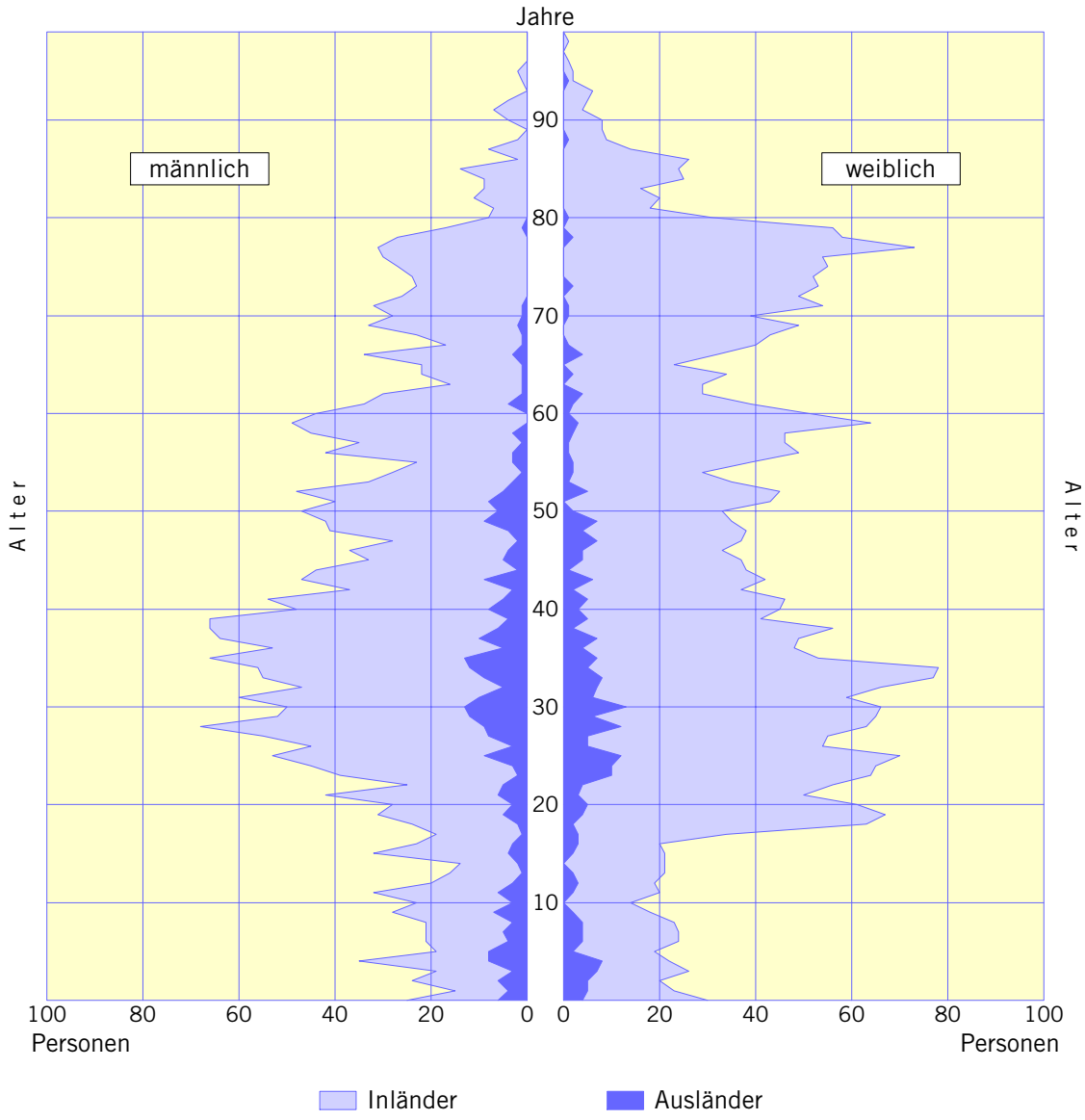

Kaplanhofviertel

- Statistische Bezirke
- Stichwortverzeichnis

3 Kaplanhofviertel

- Plan
- Orthofoto
- Luftbild
- Detailinformationen

Tabellen Grafiken

- Bevölkerung - Vergleich
- Bevölkerung - Familienstand
- Bevölkerung - Nationalität
- Gebäude - Eigentumsverhältnisse
- Gebäude - Bauperiode
- Wohnungen - Nutzfläche
- Wohnungen - Rechtsgrund
- Wohnungen - Eigentumsverhältnisse

- Statistische Bezirke
- Stichwortverzeichnis

BEZIRK

1 2 3 4 5 6 7 8 9 10 11 12 13 14 15 16 17 18 19 20 21 22 23 24 25 26 27 28 29 30 31 32 33 34 35 36

Gebäude – Eigentumsverhältnisse

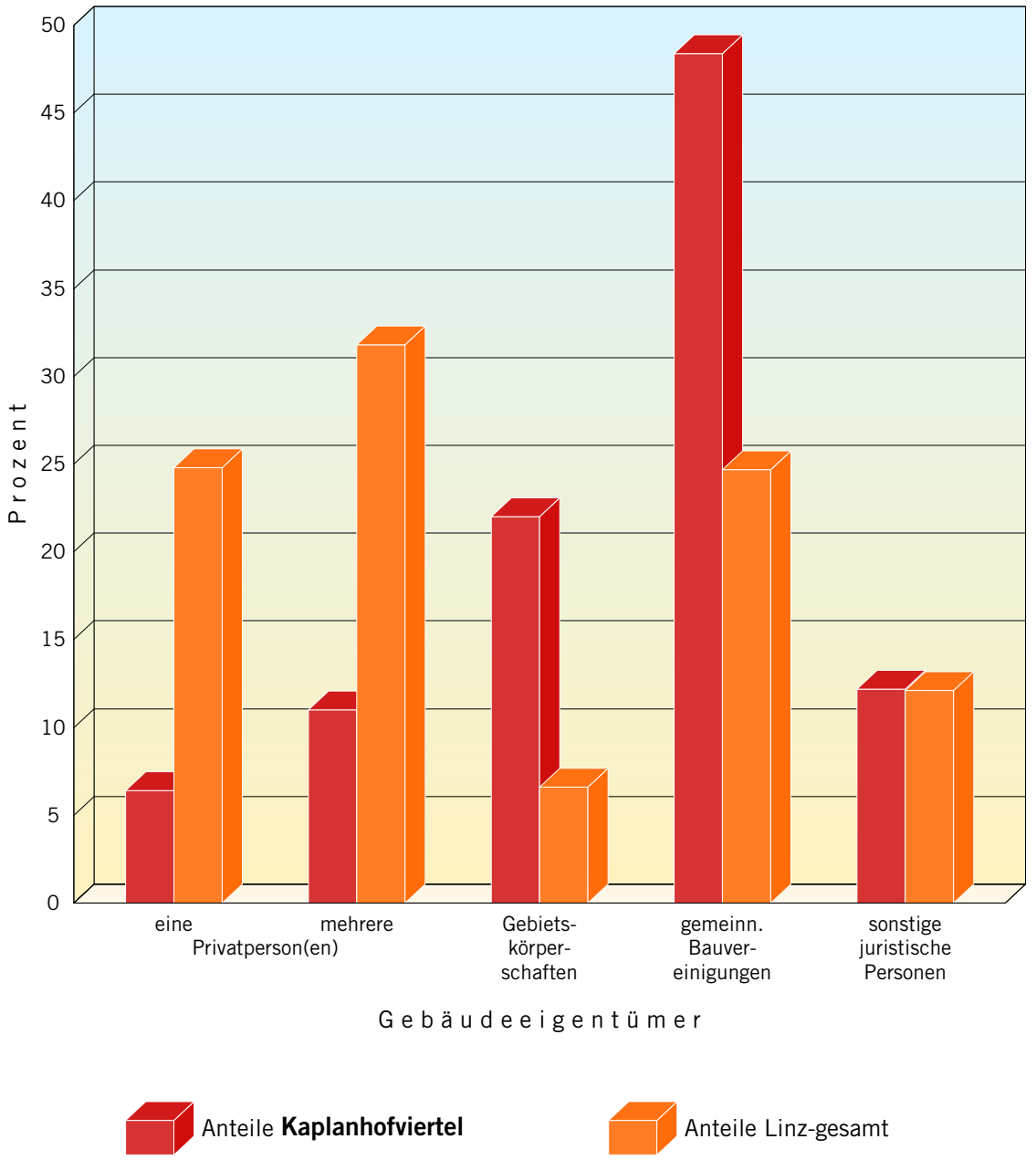

Stichtag: 31. 12. 1999

3 Kaplanhofviertel

- Plan
- Orthofoto
- Luftbild
- Detailinformationen

Tabellen Grafiken

- Bevölkerung - Vergleich
- Bevölkerung - Familienstand
- Bevölkerung - Nationalität
- Gebäude - Eigentumsverhältnisse
- Gebäude - Bauperiode
- Wohnungen - Nutzfläche
- Wohnungen - Rechtsgrund
- Wohnungen - Eigentumsverhältnisse

- Statistische Bezirke
- Stichwortverzeichnis

Gebäude – Bauperiode

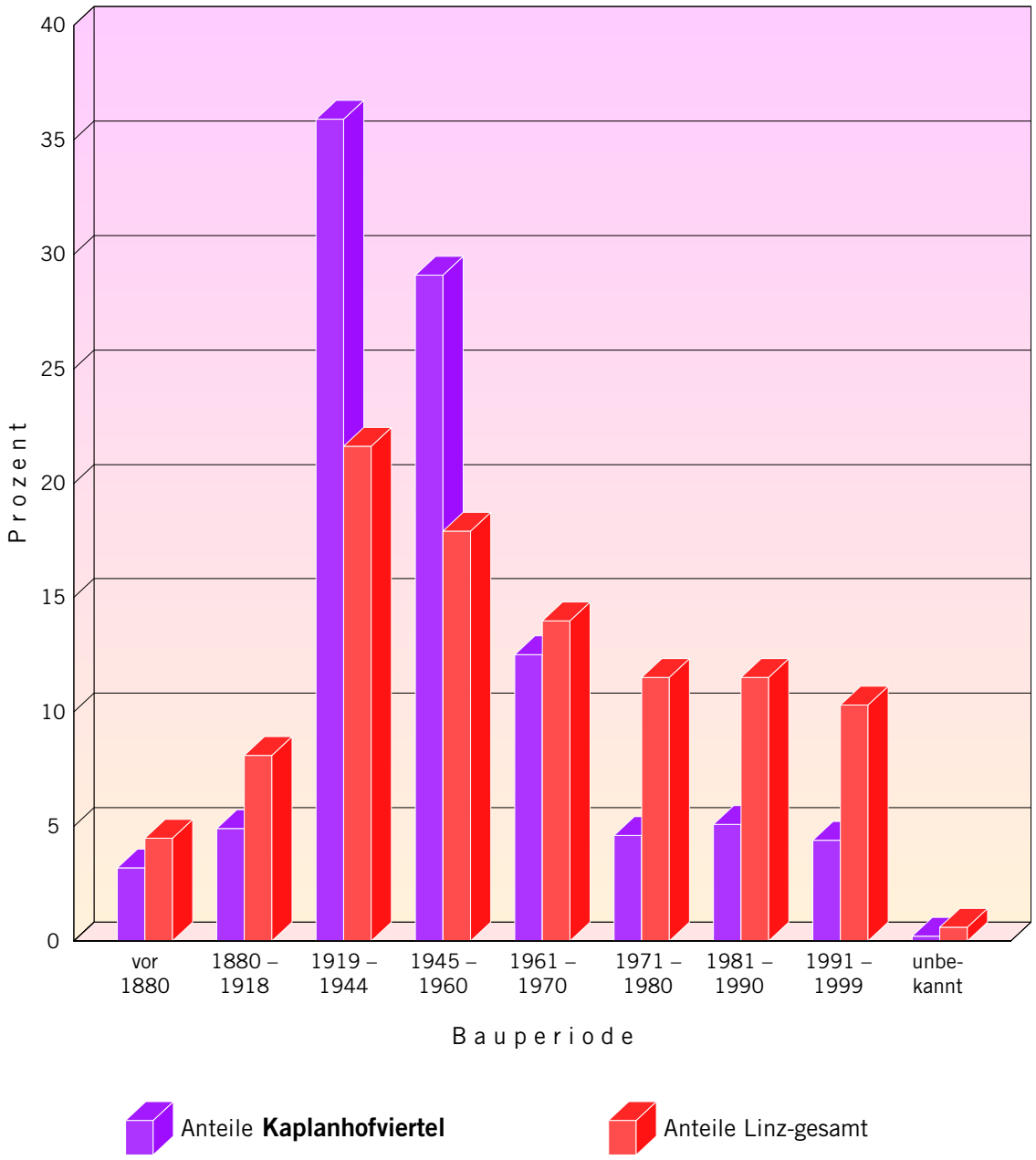

Stichtag: 31. 12. 1999

3 Kaplanhofviertel

- Plan
- Orthofoto
- Luftbild
- Detailinformationen

Tabellen Grafiken

- Bevölkerung - Vergleich
- Bevölkerung - Familienstand
- Bevölkerung - Nationalität
- Gebäude - Eigentumsverhältnisse
- Gebäude - Bauperiode
- Wohnungen - Nutzfläche
- Wohnungen - Rechtsgrund
- Wohnungen - Eigentumsverhältnisse

- Statistische Bezirke
- Stichwortverzeichnis

BEZIRK

1 2 3 4 5 6 7 8 9 10 11 12 13 14 15 16 17 18 19 20 21 22 23 24 25 26 27 28 29 30 31 32 33 34 35 36

Wohnungen – Nutzfläche

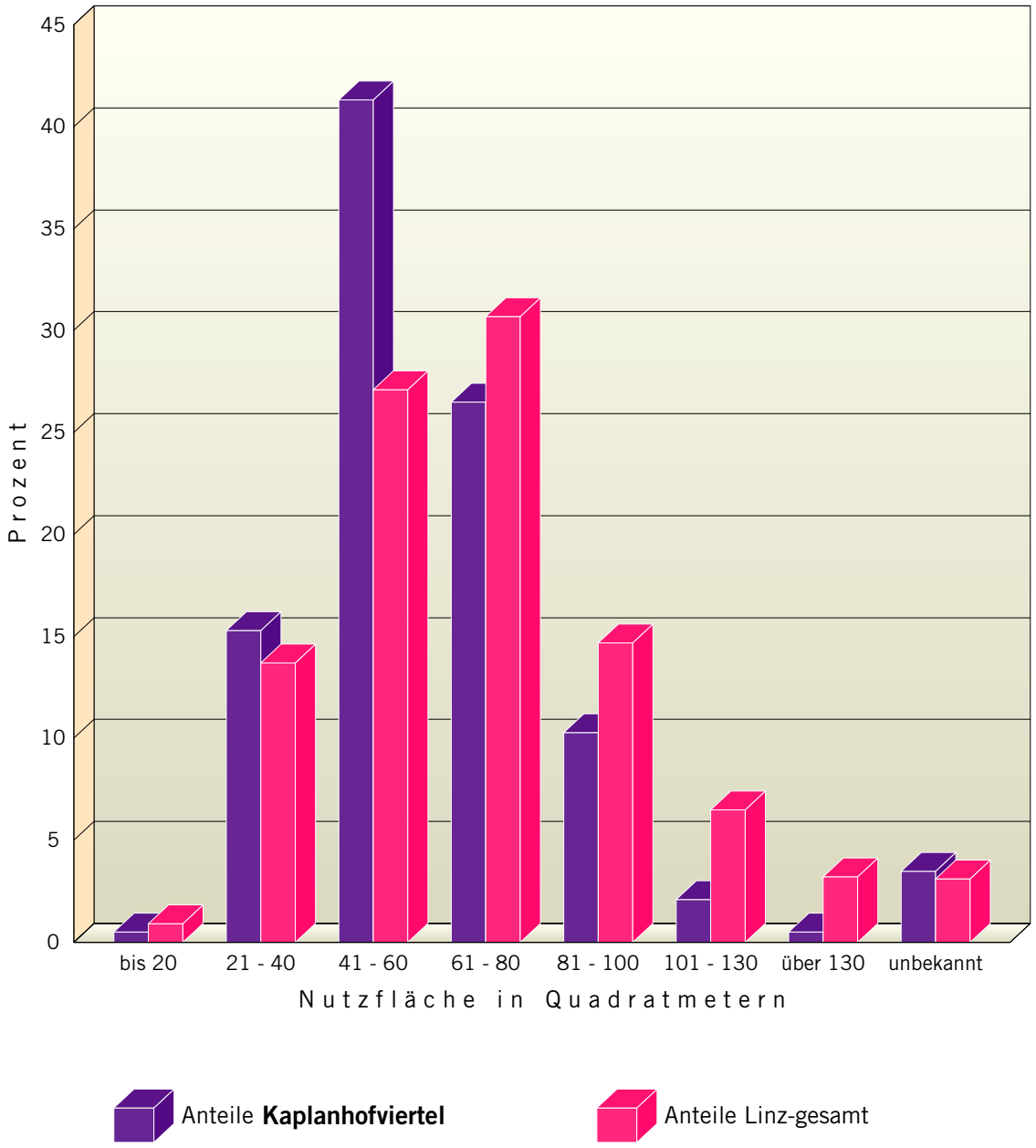

Stichtag: 31. 12. 1999

3 Kaplanhofviertel

- Plan
- Orthofoto
- Luftbild
- Detailinformationen

Tabellen Grafiken

- Bevölkerung - Vergleich
- Bevölkerung - Familienstand
- Bevölkerung - Nationalität
- Gebäude - Eigentumsverhältnisse
- Gebäude - Bauperiode
- Wohnungen - Nutzfläche
- Wohnungen - Rechtsgrund
- Wohnungen - Eigentumsverhältnisse

- Statistische Bezirke
- Stichwortverzeichnis

Wohnungen – Rechtsgrund

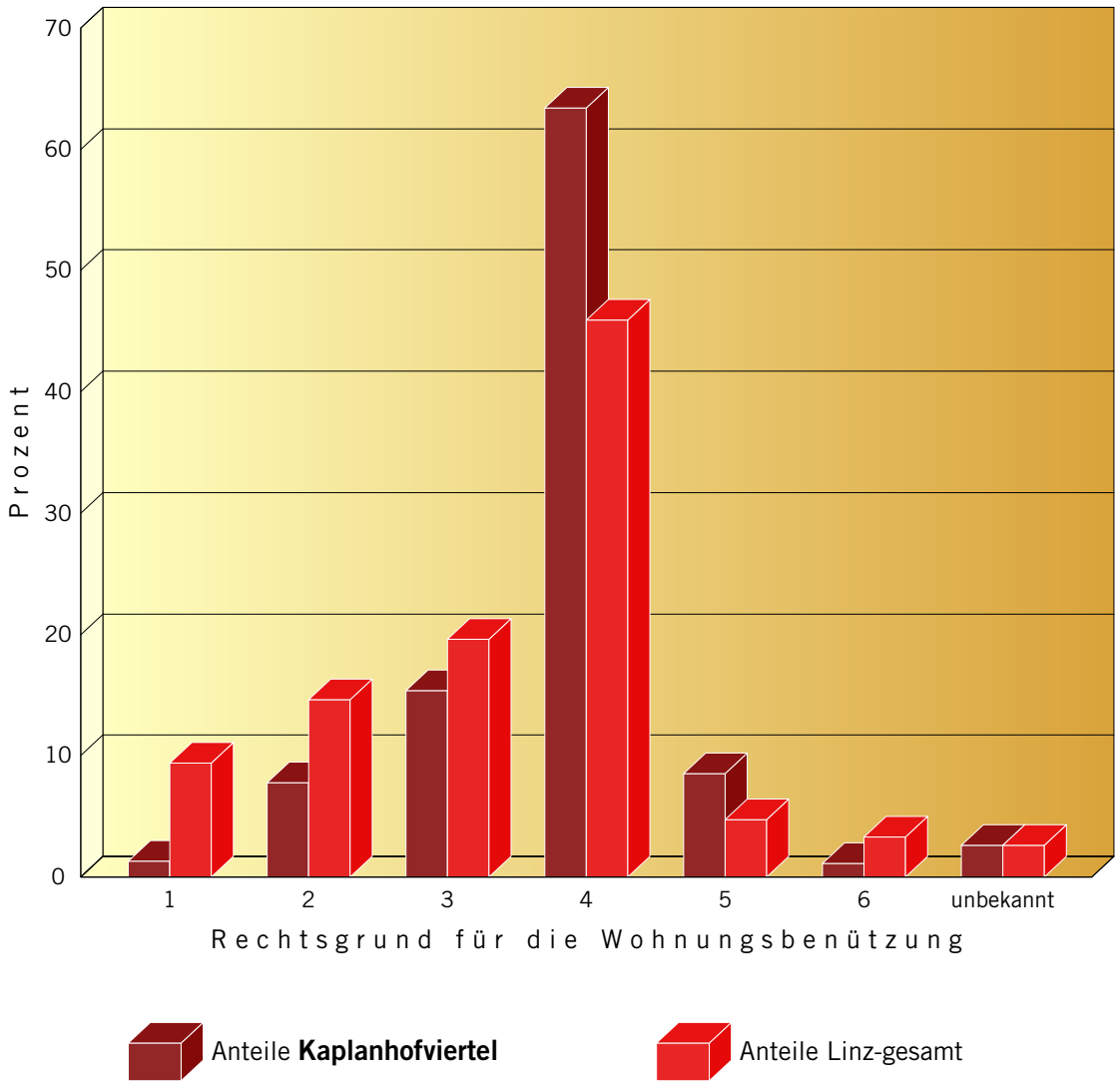

1: Eigenbenützung als Hauseigentümer
2: Eigentumswohnung
3: Hauptmiete nach Mietrechtsgesetz
4: Hauptmiete nach Wohnungsgemeinnützigkeitsgesetz (Genossenschaftswohnung)
5: Dienst- oder Naturalwohnung
6: sonstiger Rechtsgrund

Stichtag: 31. 12. 1999

3 Kaplanhofviertel

- Plan
- Orthofoto
- Luftbild
- Detailinformationen

Tabellen Grafiken

- Bevölkerung - Vergleich
- Bevölkerung - Familienstand
- Bevölkerung - Nationalität
- Gebäude - Eigentumsverhältnisse
- Gebäude - Bauperiode
- Wohnungen - Nutzfläche
- Wohnungen - Rechtsgrund
- Wohnungen - Eigentumsverhältnisse

BEZIRK
1 2 3 4 5 6 7 8 9 10 11 12 13 14 15 16 17 18 19 20 21 22 23 24 25 26 27 28 29 30 31 32 33 34 35 36

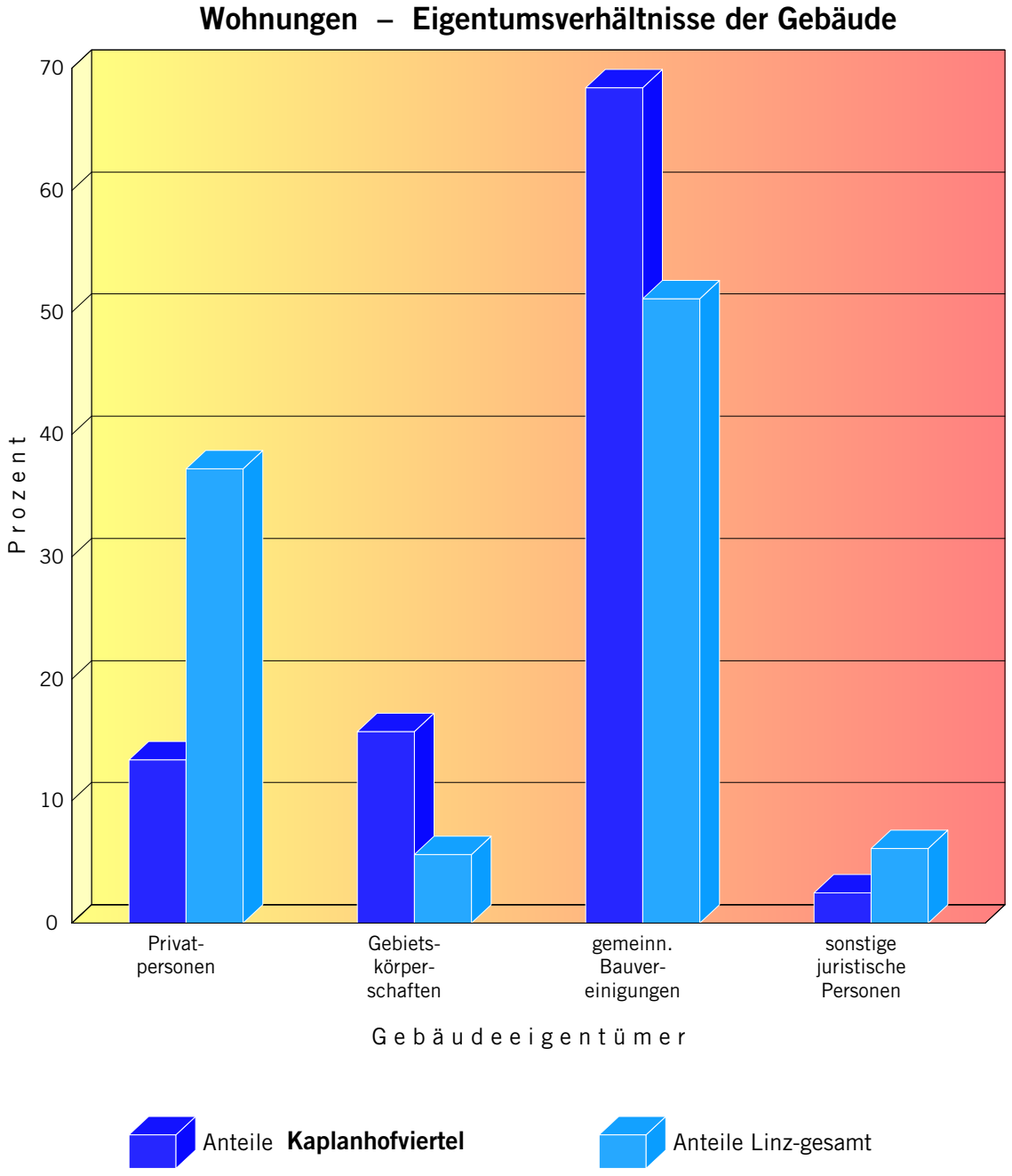

Stichtag: 31. 12. 1999

- Statistische Bezirke
- Stichwortverzeichnis

4 Neustadtviertel

- Plan
- Orthofoto
- Luftbild
- Detailinformationen

Gebäude und Plätze

- Höhere technische Bundeslehranstalt (166)
- ORF-Landesstudio (110)
- Unfallkrankenhaus (97)
- Wirtschaftskammer (13)
- Kaufmännisches Vereinshaus
- Hessenplatz
- Südbahnhofmarkt

Goetheschule
Mozartschule
Familienkirche
Evangelische Kirche

- Statistische Bezirke
- Stichwortverzeichnis

LINZ Eine Stadt lebt auf

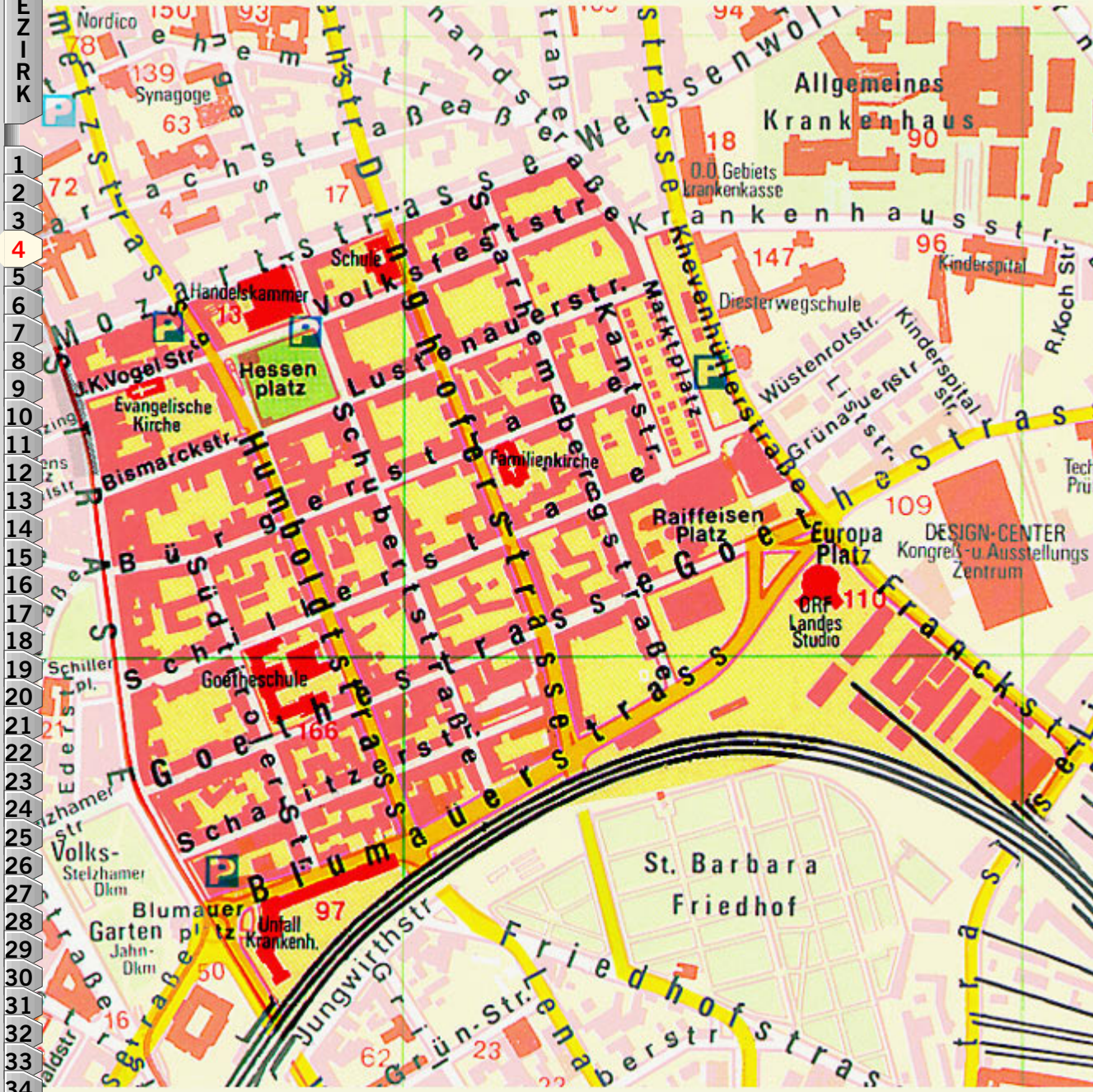

4 Neustadtviertel

- Plan
- Orthofoto
- Luftbild
- Detailinformationen

Gebäude und Plätze

- Höhere technische Bundeslehranstalt (166)
- ORF-Landesstudio (110)
- Unfallkrankenhaus (97)
- Wirtschaftskammer (13)
- Kaufmännisches Vereinshaus
- Hessenplatz
- Südbahnhofmarkt

Goetheschule
Mozartschule
Familienkirche
Evangelische Kirche

BEZIRK
1 2 3 4 5 6 7 8 9 10 11 12 13 14 15 16 17 18 19 20 21 22 23 24 25 26 27 28 29 30 31 32 33 34 35 36



- Statistische Bezirke
- Stichwortverzeichnis

LINZ
Eine Stadt lebt auf



Neustadtviertel

4 Neustadtviertel

Plan
Orthofoto
Luftbild
Detailinformationen

Tabellen Grafiken

- Bevölkerung - Vergleich
- Bevölkerung - Familienstand
- Bevölkerung - Nationalität
- Gebäude - Eigentumsverhältnisse
- Gebäude - Bauperiode
- Wohnungen - Nutzfläche
- Wohnungen - Rechtsgrund
- Wohnungen - Eigentumsverhältnisse

Statistische Bezirke
Stichwortverzeichnis

Neustadtviertel

Fläche: 66,9 ha

Bevölkerung insgesamt: 6960

0- bis 5-Jährige:	317
6- bis 14-Jährige:	436
15- bis 19-Jährige:	334
20- bis 59-Jährige:	4493
60- bis 79-Jährige:	1094
80-Jährige und älter:	286

Gebäude: 627

Wohnungen: 3840

4 Neustadtviertel

- Plan
- Orthofoto
- Luftbild
- Detailinformationen

Tabellen Grafiken

- Bevölkerung - Vergleich
- Bevölkerung - Familienstand
- Bevölkerung - Nationalität
- Gebäude - Eigentumsverhältnisse
- Gebäude - Bauperiode
- Wohnungen - Nutzfläche
- Wohnungen - Rechtsgrund
- Wohnungen - Eigentumsverhältnisse

BEZIRK
1 2 3 4 5 6 7 8 9 10 11 12 13 14 15 16 17 18 19 20 21 22 23 24 25 26 27 28 29 30 31 32 33 34 35 36

Bevölkerungsstruktur - Vergleich

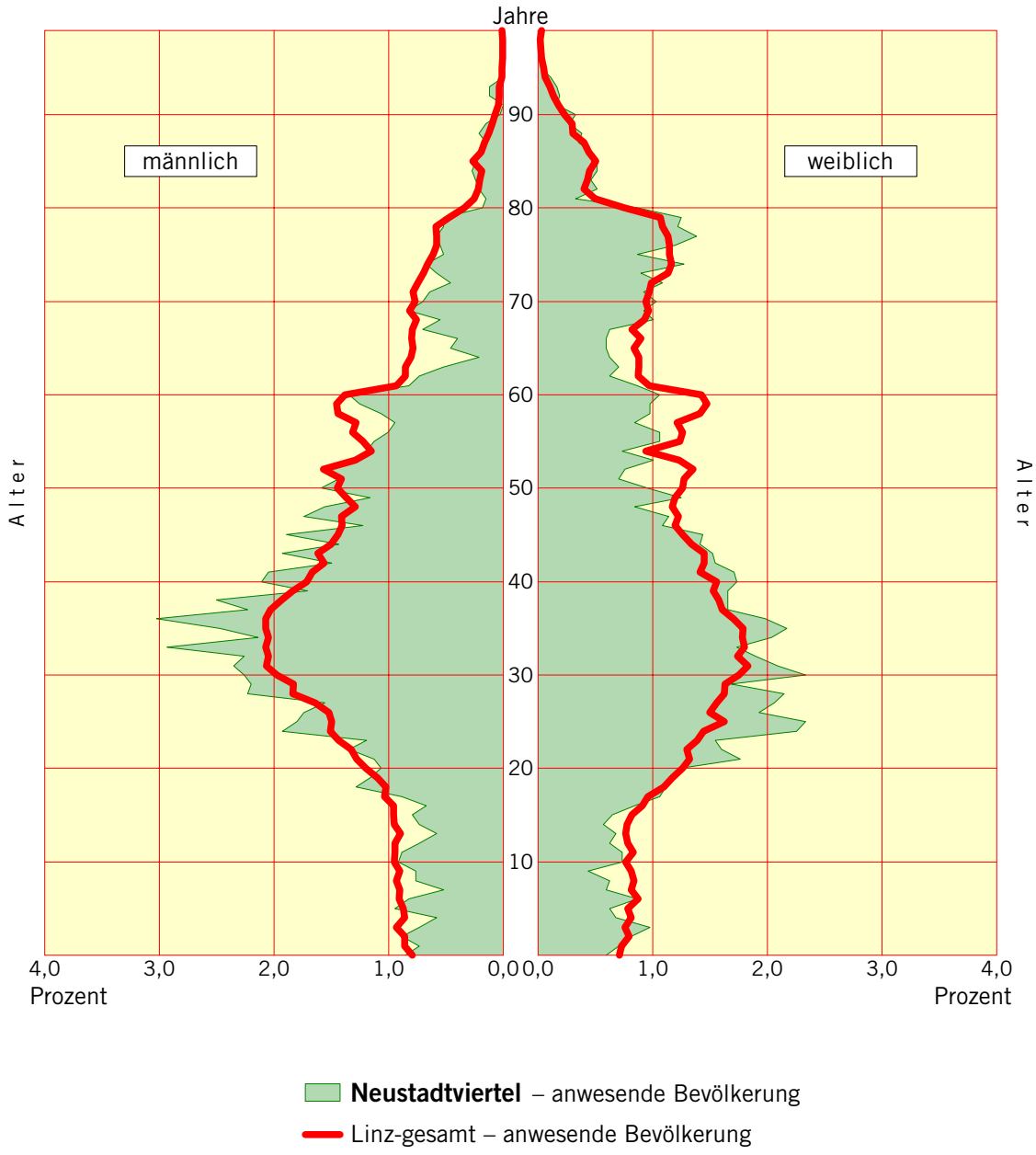

Stichtag: 31. 12. 1999

- Statistische Bezirke
- Stichwortverzeichnis

4 Neustadtviertel

- Plan
- Orthofoto
- Luftbild
- Detailinformationen

Tabellen Grafiken

- Bevölkerung - Vergleich
- Bevölkerung - Familienstand
- Bevölkerung - Nationalität
- Gebäude - Eigentumsverhältnisse
- Gebäude - Bauperiode
- Wohnungen - Nutzfläche
- Wohnungen - Rechtsgrund
- Wohnungen - Eigentumsverhältnisse

- Statistische Bezirke
- Stichwortverzeichnis

Bevölkerungsstruktur - Neustadtviertel

Alter	männlich				weiblich				Summe			
	ledig [1]	verheiratet	gesch.	verwitwet	ledig [1]	verheiratet	gesch.	verwitwet	ledig [1]	verheiratet	gesch.	verwitwet
0-4	124	–	–	–	139	–	–	–	263	–	–	–
5-9	125	–	–	–	116	–	–	–	241	–	–	–
10-14	126	–	–	–	123	–	–	–	249	–	–	–
15-19	157	–	–	–	175	2	–	–	332	2	–	–
20-24	207	9	2	–	276	29	4	1	483	38	6	1
25-29	262	39	11	–	295	70	9	–	557	109	20	–
30-34	266	110	15	–	218	125	29	–	484	235	44	–
35-39	179	167	44	1	145	155	34	2	324	322	78	3
40-44	105	164	24	2	88	144	53	7	193	308	77	9
45-49	59	152	34	3	54	117	38	3	113	269	72	6
50-54	43	138	47	3	37	84	26	6	80	222	73	9
55-59	26	122	27	2	37	91	35	18	63	213	62	20
60-64	20	78	14	7	19	85	16	23	39	163	30	30
65-69	13	72	8	3	24	62	9	43	37	134	17	46
70-74	12	76	7	5	29	62	26	75	41	138	33	80
75-79	6	65	6	11	35	60	26	97	41	125	32	108
80-84	3	24	1	7	20	11	4	64	23	35	5	71
85-89	2	24	–	6	11	6	4	52	13	30	4	58
90-94	1	4	–	4	2	1	2	30	3	5	2	34
95 u. äl.	–	–	–	–	–	–	–	3	–	–	–	3
Summe	1736	1244	240	54	1843	1104	315	424	3579	2348	555	478

Anmerkung: Anwesende Bevölkerung aufgrund des Meldegesetzes (Haupt- und Nebenwohnsitzbevölkerung)
Stand der Daten: 31. 12. 1999
1) zum Familienstand "ledig" wurden auch Personen mit unbekanntem Familienstand gezählt

4 Neustadtviertel

- Plan
- Orthofoto
- Luftbild
- Detailinformationen

Tabellen Grafiken

- Bevölkerung - Vergleich
- Bevölkerung - Familienstand
- Bevölkerung - Nationalität
- Gebäude - Eigentumsverhältnisse
- Gebäude - Bauperiode
- Wohnungen - Nutzfläche
- Wohnungen - Rechtsgrund
- Wohnungen - Eigentumsverhältnisse

- Statistische Bezirke
- Stichwortverzeichnis

Bevölkerungsstruktur - Familienstand

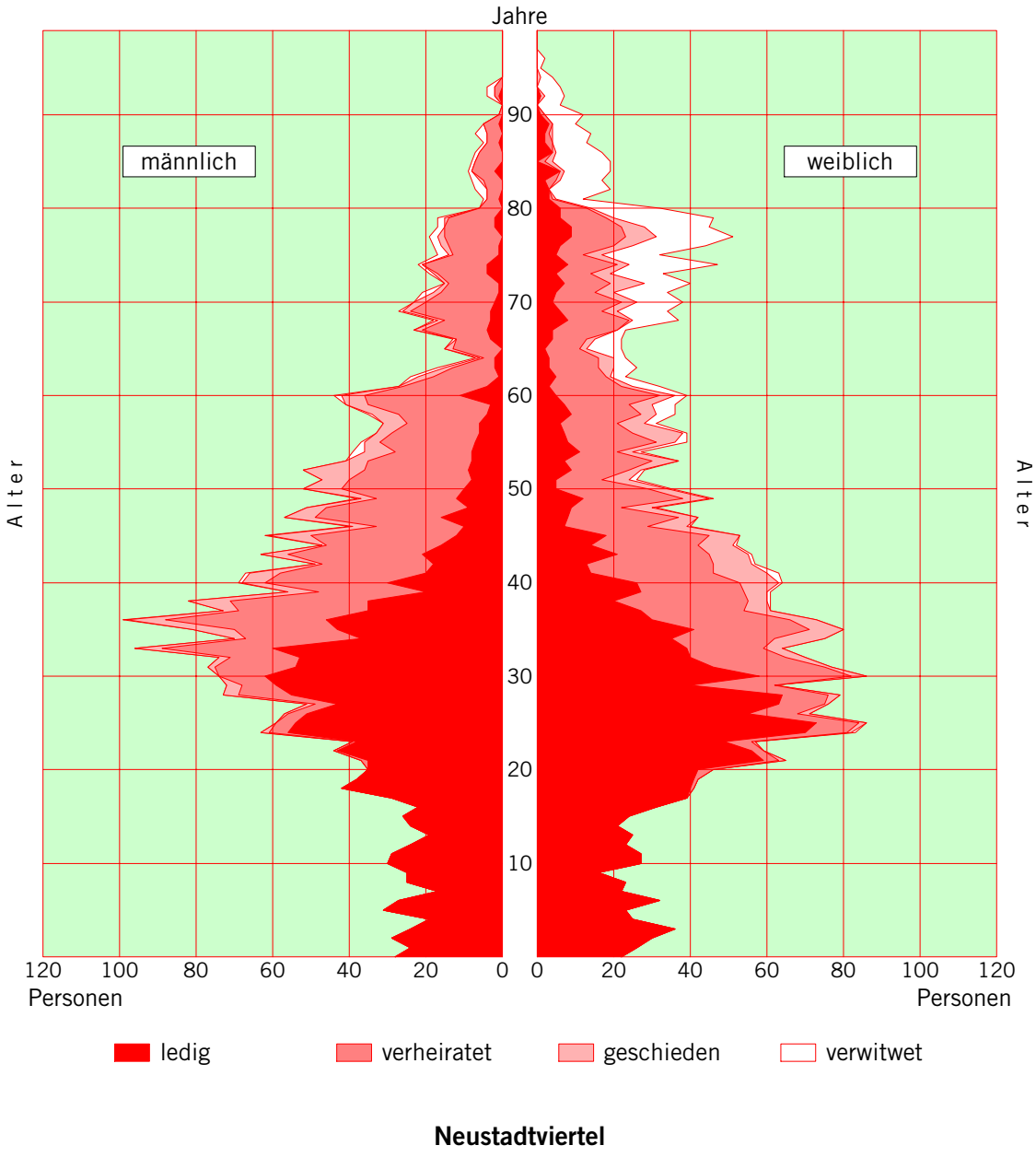

Neustadtviertel

Stichtag: 31. 12. 1999

4 Neustadtviertel

Plan
Orthofoto
Luftbild
Detailinformationen

Tabellen Grafiken

Bevölkerung - Vergleich
Bevölkerung - Familienstand
Bevölkerung - Nationalität
Gebäude - Eigentumsverhältnisse
Gebäude - Bauperiode
Wohnungen - Nutzfläche
Wohnungen - Rechtsgrund
Wohnungen - Eigentumsverhältnisse

Statistische Bezirke
Stichwortverzeichnis

BEZIRK
1 2 3 4 5 6 7 8 9 10 11 12 13 14 15 16 17 18 19 20 21 22 23 24 25 26 27 28 29 30 31 32 33 34 35 36

Bevölkerungsstruktur - Nationalität

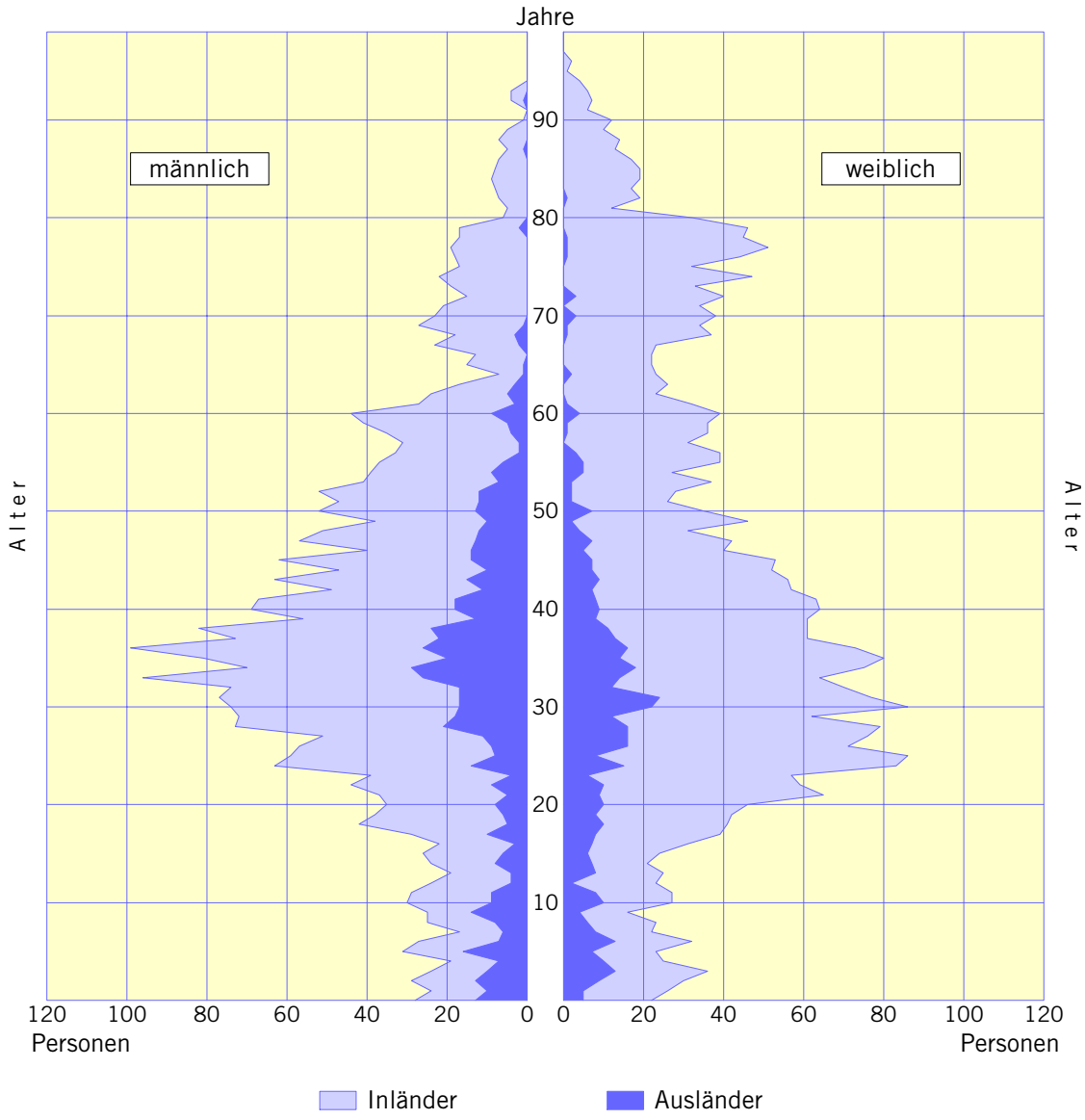

Neustadtviertel

Stichtag: 31. 12. 1999

4 Neustadtviertel

- Plan
- Orthofoto
- Luftbild
- Detailinformationen

Tabellen Grafiken

- Bevölkerung - Vergleich
- Bevölkerung - Familienstand
- Bevölkerung - Nationalität
- Gebäude - Eigentumsverhältnisse
- Gebäude - Bauperiode
- Wohnungen - Nutzfläche
- Wohnungen - Rechtsgrund
- Wohnungen - Eigentumsverhältnisse

- Statistische Bezirke
- Stichwortverzeichnis

BEZIRK 1 2 3 4 5 6 7 8 9 10 11 12 13 14 15 16 17 18 19 20 21 22 23 24 25 26 27 28 29 30 31 32 33 34 35 36

Gebäude – Eigentumsverhältnisse

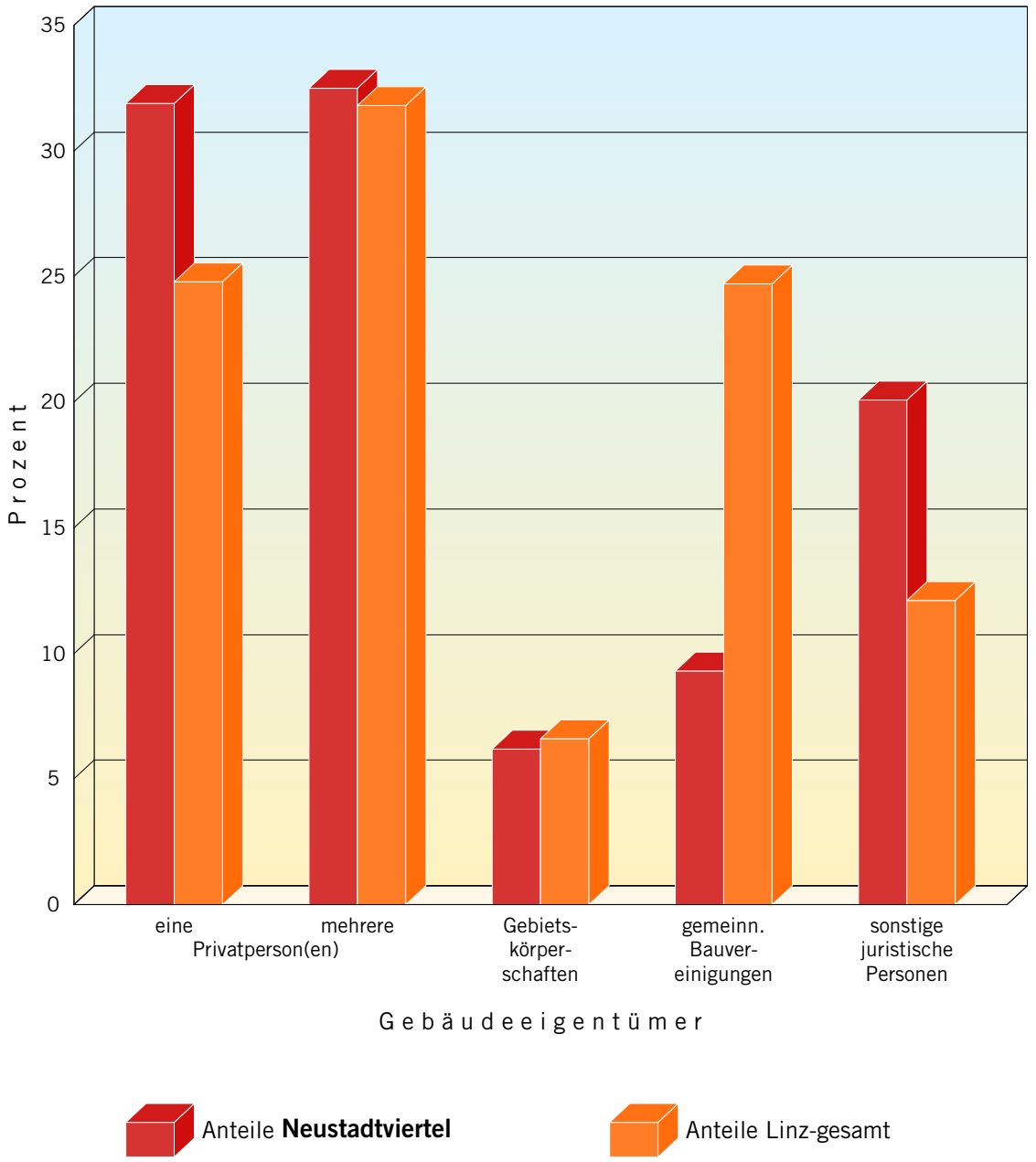

Stichtag: 31. 12. 1999

4 Neustadtviertel

- Plan
- Orthofoto
- Luftbild
- Detailinformationen

Tabellen Grafiken

- Bevölkerung - Vergleich
- Bevölkerung - Familienstand
- Bevölkerung - Nationalität
- Gebäude - Eigentumsverhältnisse
- Gebäude - Bauperiode
- Wohnungen - Nutzfläche
- Wohnungen - Rechtsgrund
- Wohnungen - Eigentumsverhältnisse

- Statistische Bezirke
- Stichwortverzeichnis

BEZIRK 1 2 3 4 5 6 7 8 9 10 11 12 13 14 15 16 17 18 19 20 21 22 23 24 25 26 27 28 29 30 31 32 33 34 35 36

Gebäude – Bauperiode

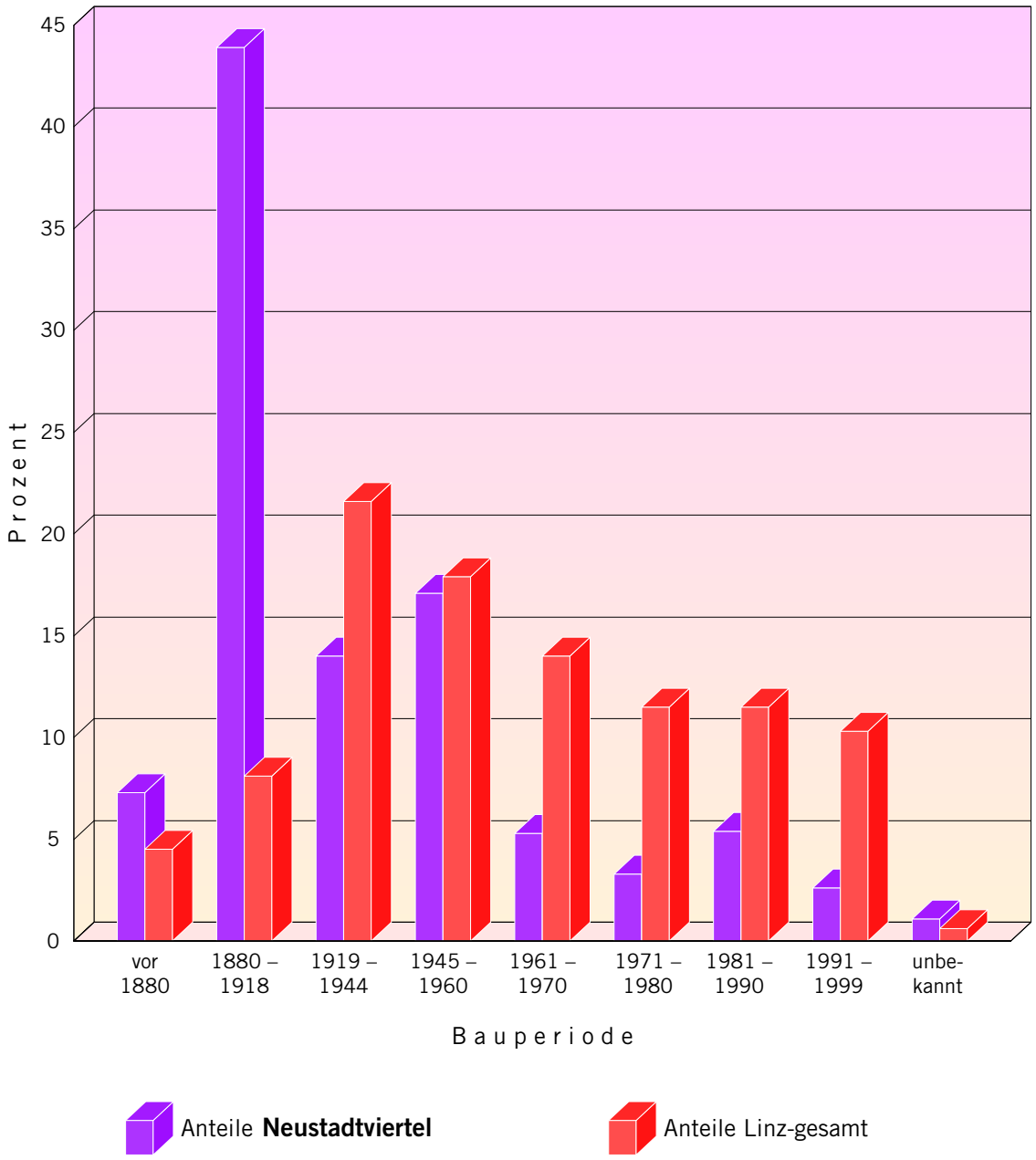

Stichtag: 31. 12. 1999

4 Neustadtviertel

- Plan
- Orthofoto
- Luftbild
- Detailinformationen

Tabellen Grafiken

- Bevölkerung - Vergleich
- Bevölkerung - Familienstand
- Bevölkerung - Nationalität
- Gebäude - Eigentumsverhältnisse
- Gebäude - Bauperiode
- Wohnungen - Nutzfläche
- Wohnungen - Rechtsgrund
- Wohnungen - Eigentumsverhältnisse

- Statistische Bezirke
- Stichwortverzeichnis

Wohnungen – Nutzfläche

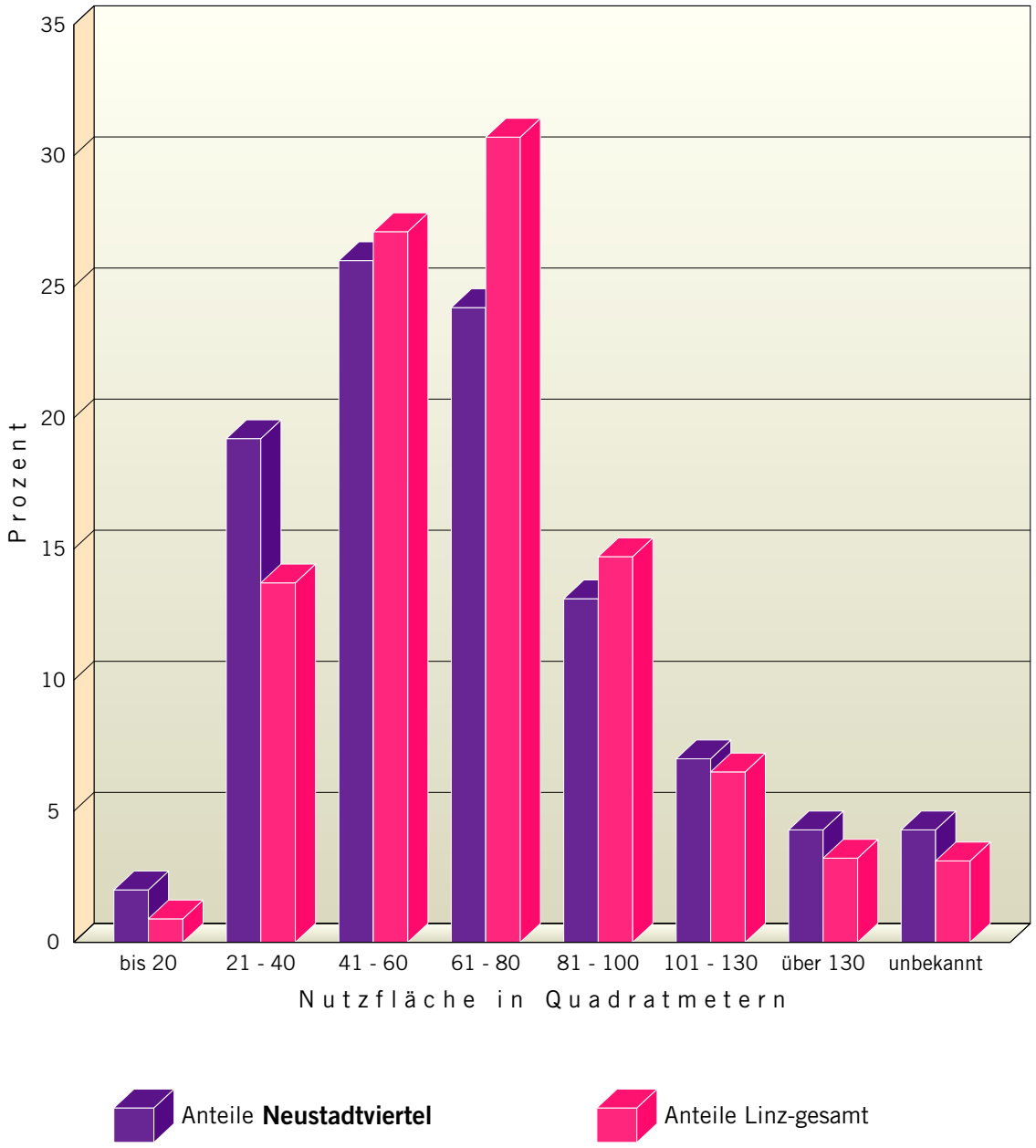

Stichtag: 31. 12. 1999

4 Neustadtviertel

- Plan
- Orthofoto
- Luftbild
- Detailinformationen

Tabellen Grafiken

- Bevölkerung - Vergleich
- Bevölkerung - Familienstand
- Bevölkerung - Nationalität
- Gebäude - Eigentumsverhältnisse
- Gebäude - Bauperiode
- Wohnungen - Nutzfläche
- Wohnungen - Rechtsgrund
- Wohnungen - Eigentumsverhältnisse

- Statistische Bezirke
- Stichwortverzeichnis

Wohnungen – Rechtsgrund

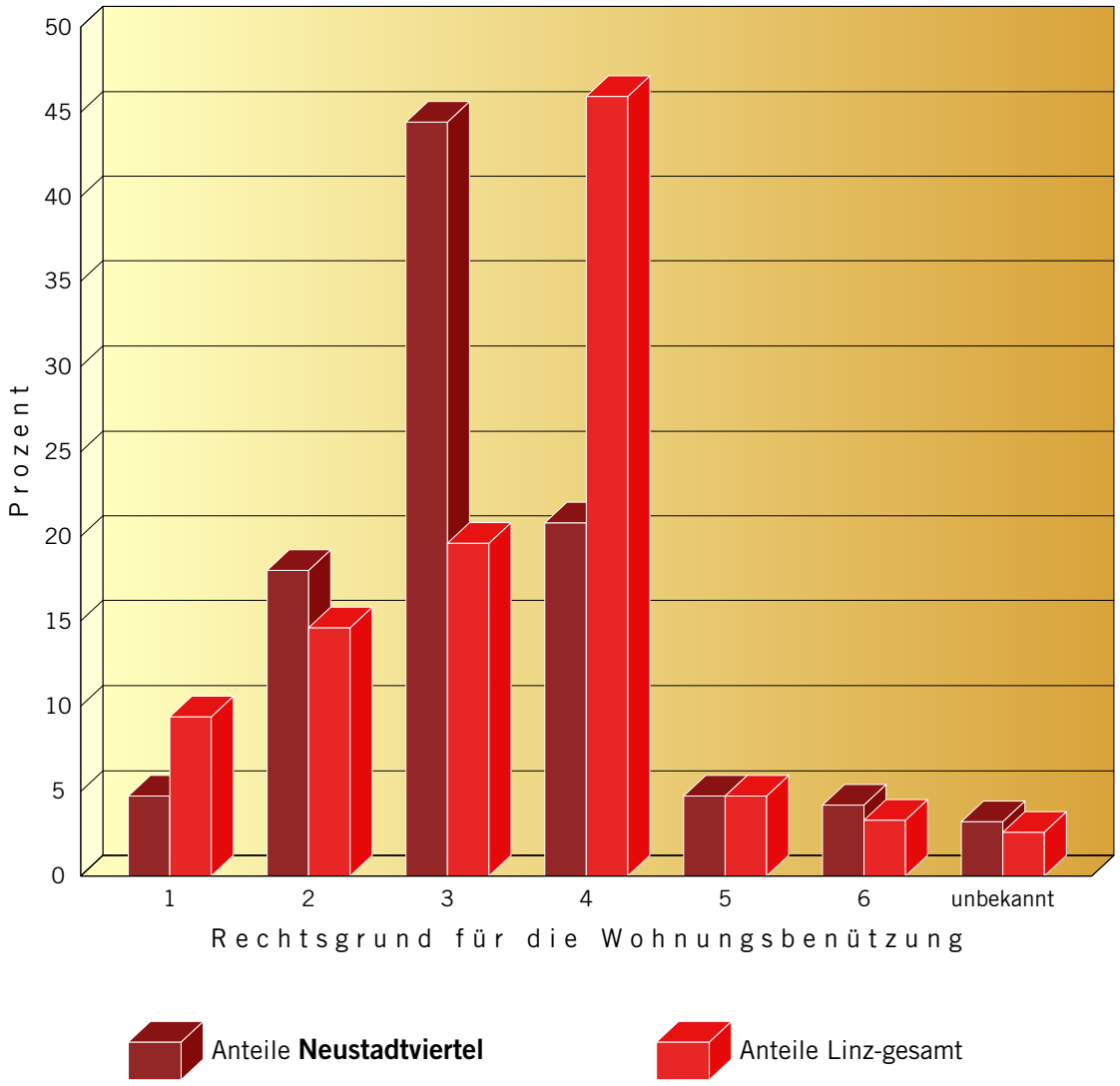

1: Eigenbenützung als Hauseigentümer
2: Eigentumswohnung
3: Hauptmiete nach Mietrechtsgesetz
4: Hauptmiete nach Wohnungsgemeinnützigkeitsgesetz (Genossenschaftswohnung)
5: Dienst- oder Naturalwohnung
6: sonstiger Rechtsgrund

4 Neustadtviertel

Plan
Orthofoto
Luftbild
Detailinformationen

Tabellen Grafiken

Bevölkerung - Vergleich
Bevölkerung - Familienstand
Bevölkerung - Nationalität
Gebäude - Eigentumsverhältnisse
Gebäude - Bauperiode
Wohnungen - Nutzfläche
Wohnungen - Rechtsgrund
Wohnungen - Eigentumsverhältnisse

Statistische Bezirke
Stichwortverzeichnis

BEZIRK
1 2 3 4 5 6 7 8 9 10 11 12 13 14 15 16 17 18 19 20 21 22 23 24 25 26 27 28 29 30 31 32 33 34 35 36

Wohnungen – Eigentumsverhältnisse der Gebäude

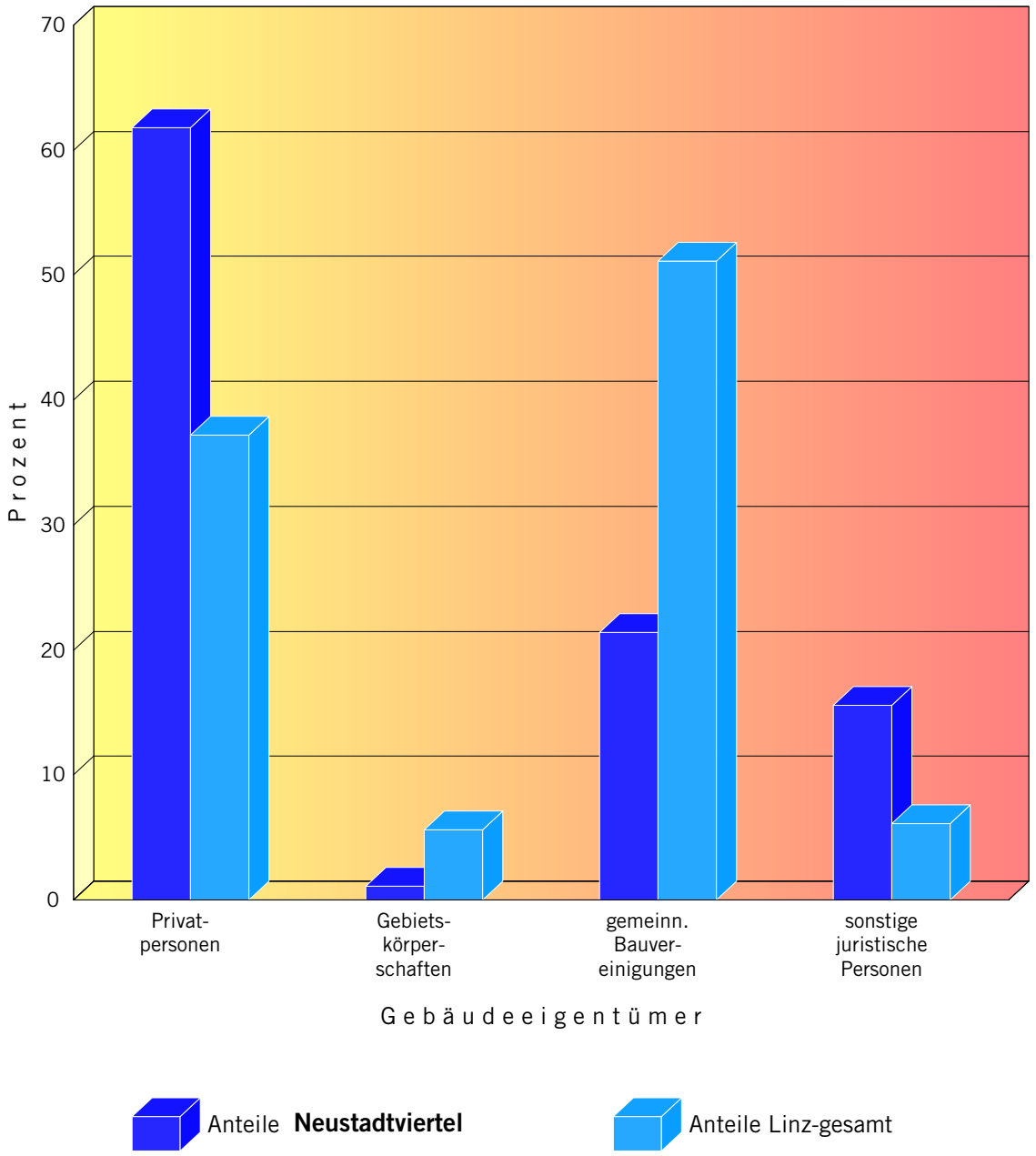

Stichtag: 31. 12. 1999

5 Volksgartenviertel

- Plan
- Orthofoto
- Luftbild
- Detailinformationen

Gebäude und Plätze

Oberstufenrealgymnasium der Diözese (159)
- Krankenhaus d. Barmherzigen Brüder (91)
- Krankenhaus d. Barmherzigen Schwestern (92)

Schule der Kreuzschwestern (161)
Pensionsversicherungsanstalt f. Arbeiter (19)
Pensionsversicherungsanstalt f. Angestellte (20)
- Landesbibliothek (21)
- Volkshochschule Linz (179)
- Nationalbank (27)
- Lokalbahn-Bahnhof (53)
- Kammer für Arbeiter und Angestellte (16)
- Bundesbahndirektion Linz (50)
- Landesbaudirektion (Hauserhof) (2)
- Hauptbahnhof Linz (51)

Bahnpostamt und Postautobahnhof (61)
- Bezirkshauptmannschaft Linz-Land (11)
- Landwirtschaftskammer (5)

Stelzhamerschule
- Volksgarten
- Bergschlössl

- Statistische Bezirke
- Stichwortverzeichnis

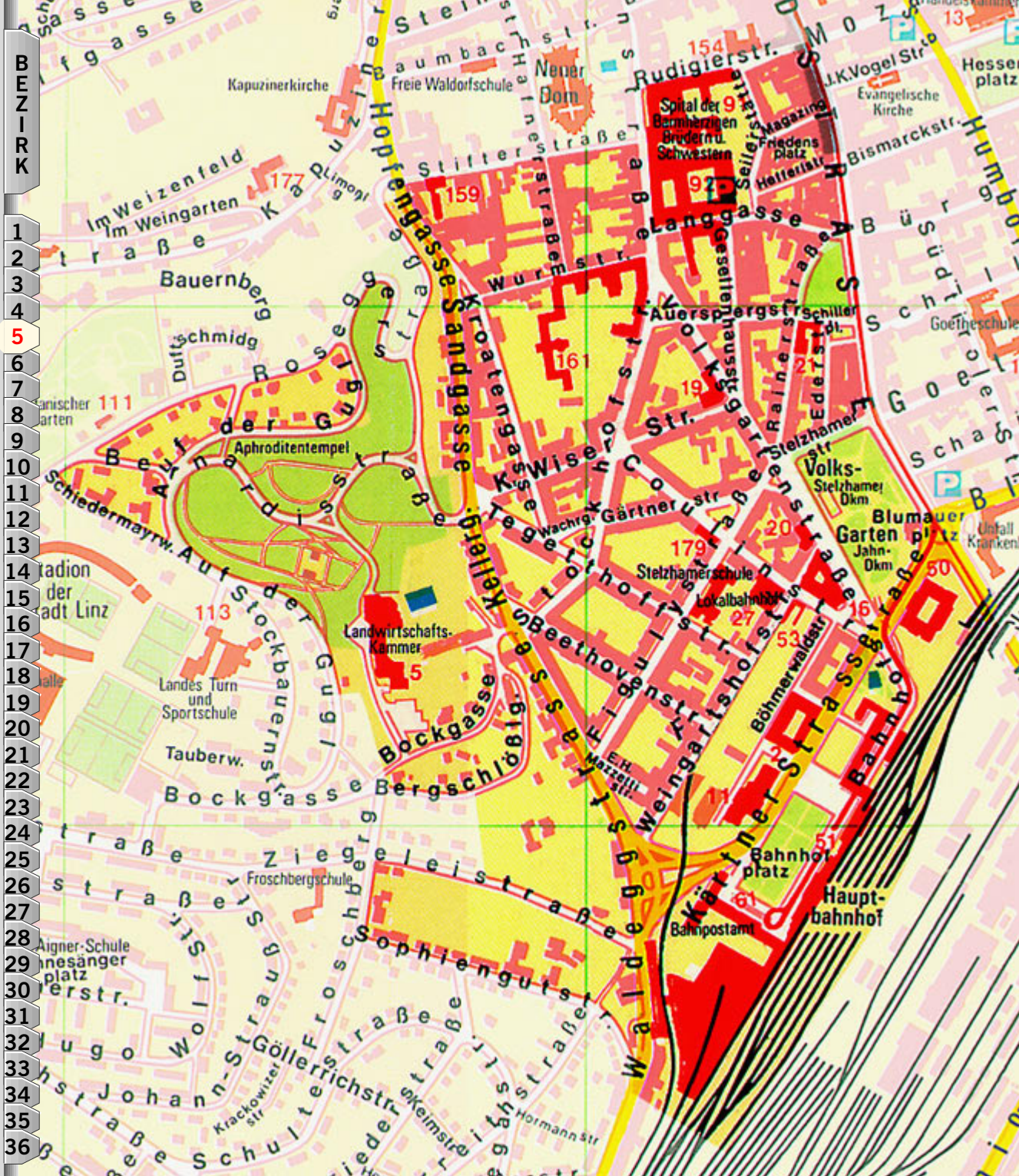

5 Volksgartenviertel

- Plan
- Luftbild
- Detailinformationen
- Orthofoto

Gebäude und Plätze

- Oberstufenrealgymnasium der Diözese (159)
- Krankenhaus d. Barmherzigen Brüder (91)
- Krankenhaus d. Barmherzigen Schwestern (92)
- Schule der Kreuzschwestern (161)
- Pensionsversicherungsanstalt f. Arbeiter (19)
- Pensionsversicherungsanstalt f. Angestellte (20)
- Landesbibliothek (21)
- Volkshochschule Linz (179)
- Nationalbank (27)
- Lokalbahn-Bahnhof (53)
- Kammer für Arbeiter und Angestellte (16)
- Bundesbahndirektion Linz (50)
- Landesbaudirektion (Hauserhof) (2)
- Hauptbahnhof Linz (51)
- Bahnpostamt und Postautobahnhof (61)
- Bezirkshauptmannschaft Linz-Land (11)
- Landwirtschaftskammer (5)
- Stelzhamerschule
- Volksgarten
- Bergschlössl

BEZIRK
1 2 3 4 5 6 7 8 9 10 11 12 13 14 15 16 17 18 19 20 21 22 23 24 25 26 27 28 29 30 31 32 33 34 35 36



- Statistische Bezirke
- Stichwortverzeichnis

LINZ Eine Stadt lebt auf

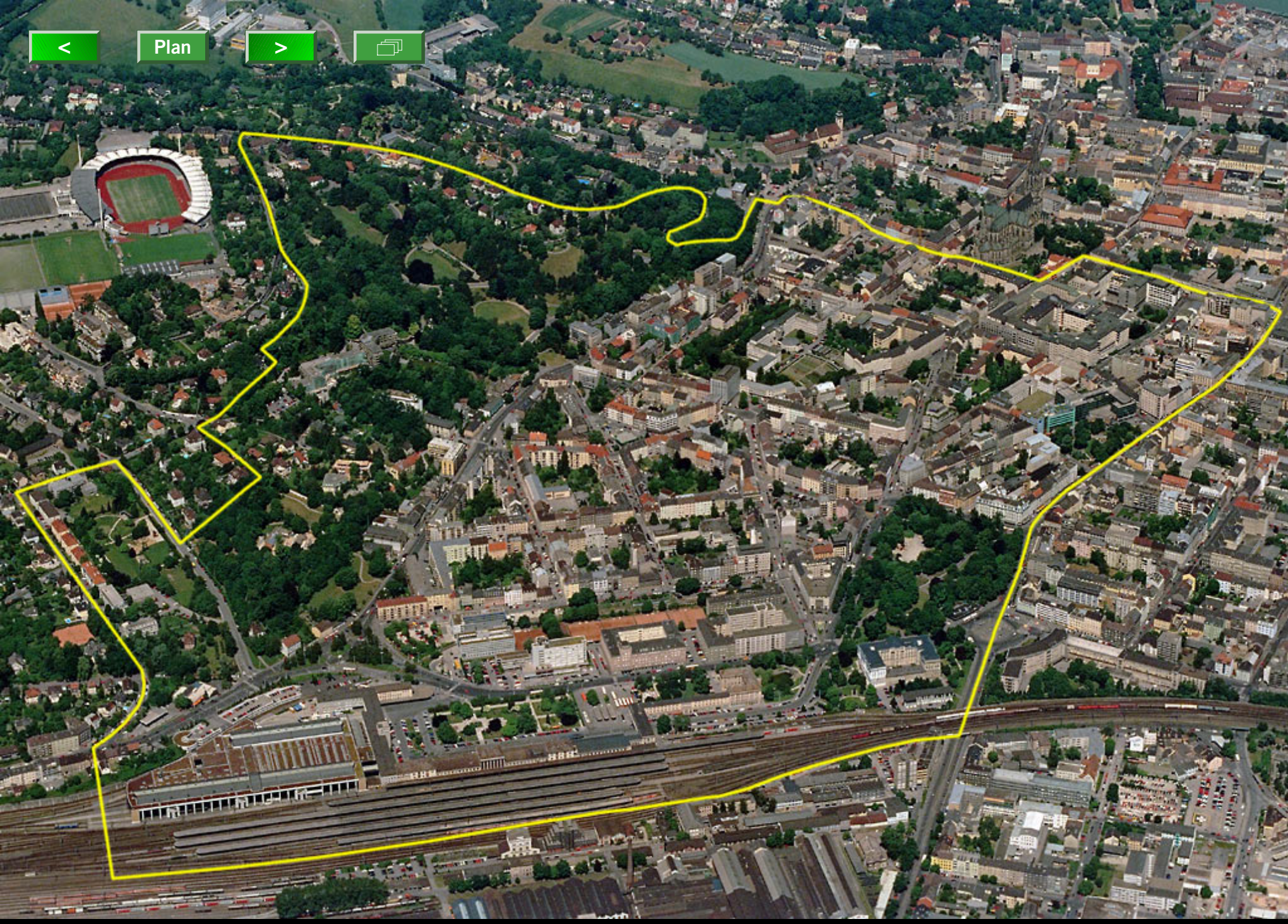

Volksgartenviertel

5 Volksgartenviertel

Plan
Orthofoto
Luftbild
Detailinformationen

Tabellen Grafiken

Bevölkerung - Vergleich
Bevölkerung - Familienstand
Bevölkerung - Nationalität
Gebäude - Eigentumsverhältnisse
Gebäude - Bauperiode
Wohnungen - Nutzfläche
Wohnungen - Rechtsgrund
Wohnungen - Eigentumsverhältnisse

Statistische Bezirke
Stichwortverzeichnis

Volksgartenviertel

Fläche: 108,8 ha

Bevölkerung insgesamt: 7249

0- bis 5-Jährige:	265
6- bis 14-Jährige:	389
15- bis 19-Jährige:	356
20- bis 59-Jährige:	4435
60- bis 79-Jährige:	1310
80-Jährige und älter:	494

Gebäude: 606

Wohnungen: 3749

5 Volksgartenviertel

- Plan
- Orthofoto
- Luftbild
- Detailinformationen

Tabellen Grafiken

- Bevölkerung - Vergleich
- Bevölkerung - Familienstand
- Bevölkerung - Nationalität
- Gebäude - Eigentumsverhältnisse
- Gebäude - Bauperiode
- Wohnungen - Nutzfläche
- Wohnungen - Rechtsgrund
- Wohnungen - Eigentumsverhältnisse

- Statistische Bezirke
- Stichwortverzeichnis

Bevölkerungsstruktur - Vergleich

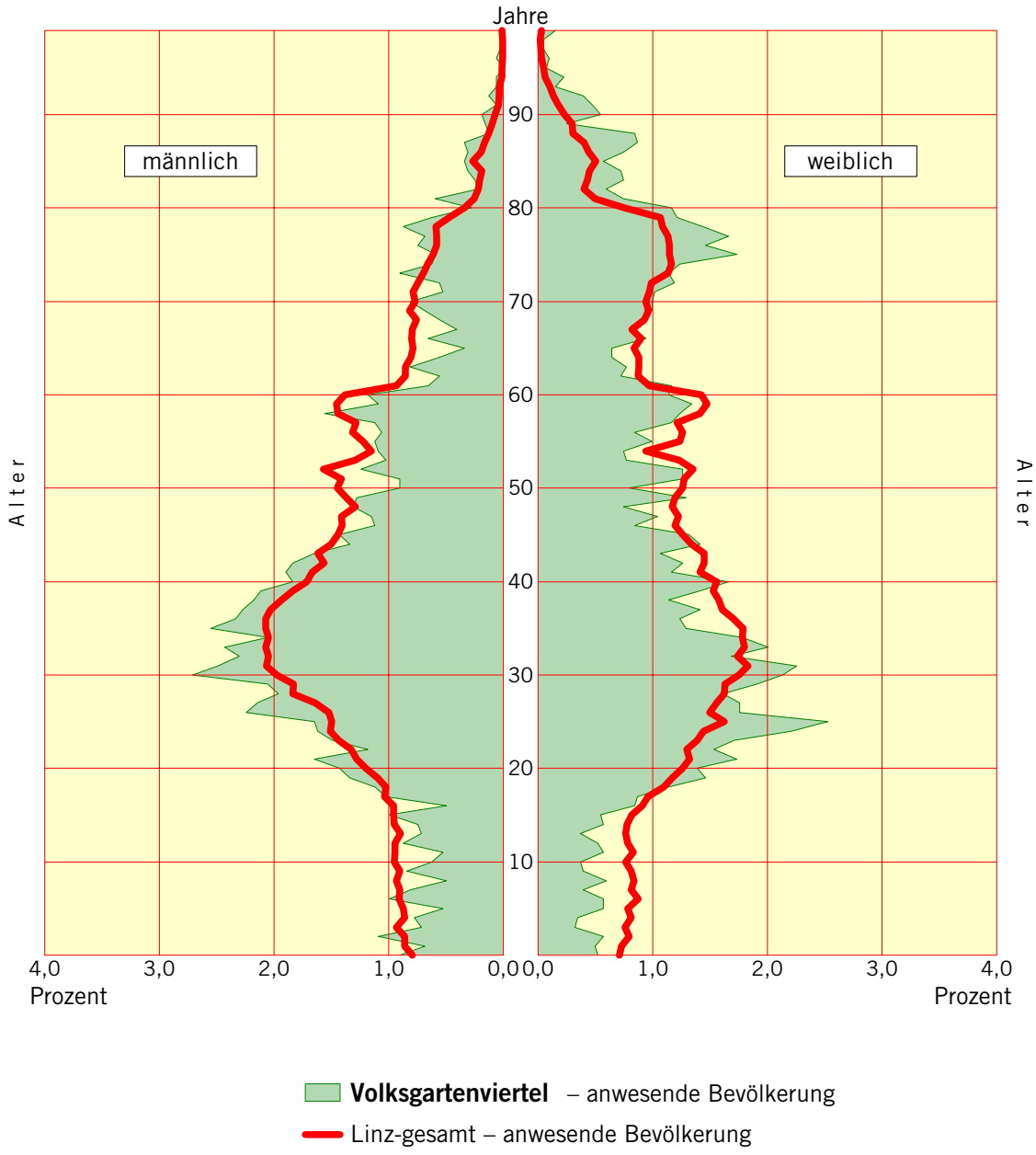

Stichtag: 31. 12. 1999

5 Volksgartenviertel

- Plan
- Orthofoto
- Luftbild
- Detailinformationen

Tabellen Grafiken

- Bevölkerung - Vergleich
- Bevölkerung - Familienstand
- Bevölkerung - Nationalität
- Gebäude - Eigentumsverhältnisse
- Gebäude - Bauperiode
- Wohnungen - Nutzfläche
- Wohnungen - Rechtsgrund
- Wohnungen - Eigentumsverhältnisse

- Statistische Bezirke
- Stichwortverzeichnis

Bevölkerungsstruktur - Volksgartenviertel

Alter	männlich				weiblich				Summe			
	ledig [1]	verheiratet	gesch.	verwitwet	ledig [1]	verheiratet	gesch.	verwitwet	ledig [1]	verheiratet	gesch.	verwitwet
0-4	134	–	–	–	91	–	–	–	225	–	–	–
5-9	118	–	–	–	102	–	–	–	220	–	–	–
10-14	112	–	–	–	97	–	–	–	209	–	–	–
15-19	158	2	–	–	195	1	–	–	353	3	–	–
20-24	229	7	1	–	317	29	–	–	546	36	1	–
25-29	287	33	3	–	318	60	8	–	605	93	11	–
30-34	267	103	14	1	252	126	20	–	519	229	34	1
35-39	203	132	32	1	111	118	31	2	314	250	63	3
40-44	100	143	32	–	89	134	41	1	189	277	73	1
45-49	63	104	33	2	77	92	34	8	140	196	67	10
50-54	35	105	25	1	58	94	35	8	93	199	60	9
55-59	35	126	24	6	72	106	30	17	107	232	54	23
60-64	15	89	10	7	70	64	22	23	85	153	32	30
65-69	14	61	5	5	70	53	16	35	84	114	21	40
70-74	14	82	6	8	75	67	16	67	89	149	22	75
75-79	21	72	6	14	79	78	26	120	100	150	32	134
80-84	3	33	3	14	37	20	6	97	40	53	9	111
85-89	3	26	3	9	26	12	8	86	29	38	11	95
90-94	1	6	–	9	27	1	4	40	28	7	4	49
95 u. äl.	–	2	–	1	5	–	–	12	5	2	–	13
Summe	1812	1126	197	78	2168	1055	297	516	3980	2181	494	594

Anmerkung: Anwesende Bevölkerung aufgrund des Meldegesetzes (Haupt- und Nebenwohnsitzbevölkerung)
Stand der Daten: 31. 12. 1999
1) zum Familienstand "ledig" wurden auch Personen mit unbekanntem Familienstand gezählt

5 Volksgartenviertel

- Plan
- Orthofoto
- Luftbild
- Detailinformationen

Tabellen Grafiken

- Bevölkerung - Vergleich
- Bevölkerung - Familienstand
- Bevölkerung - Nationalität
- Gebäude - Eigentumsverhältnisse
- Gebäude - Bauperiode
- Wohnungen - Nutzfläche
- Wohnungen - Rechtsgrund
- Wohnungen - Eigentumsverhältnisse

- Statistische Bezirke
- Stichwortverzeichnis

Bevölkerungsstruktur - Familienstand

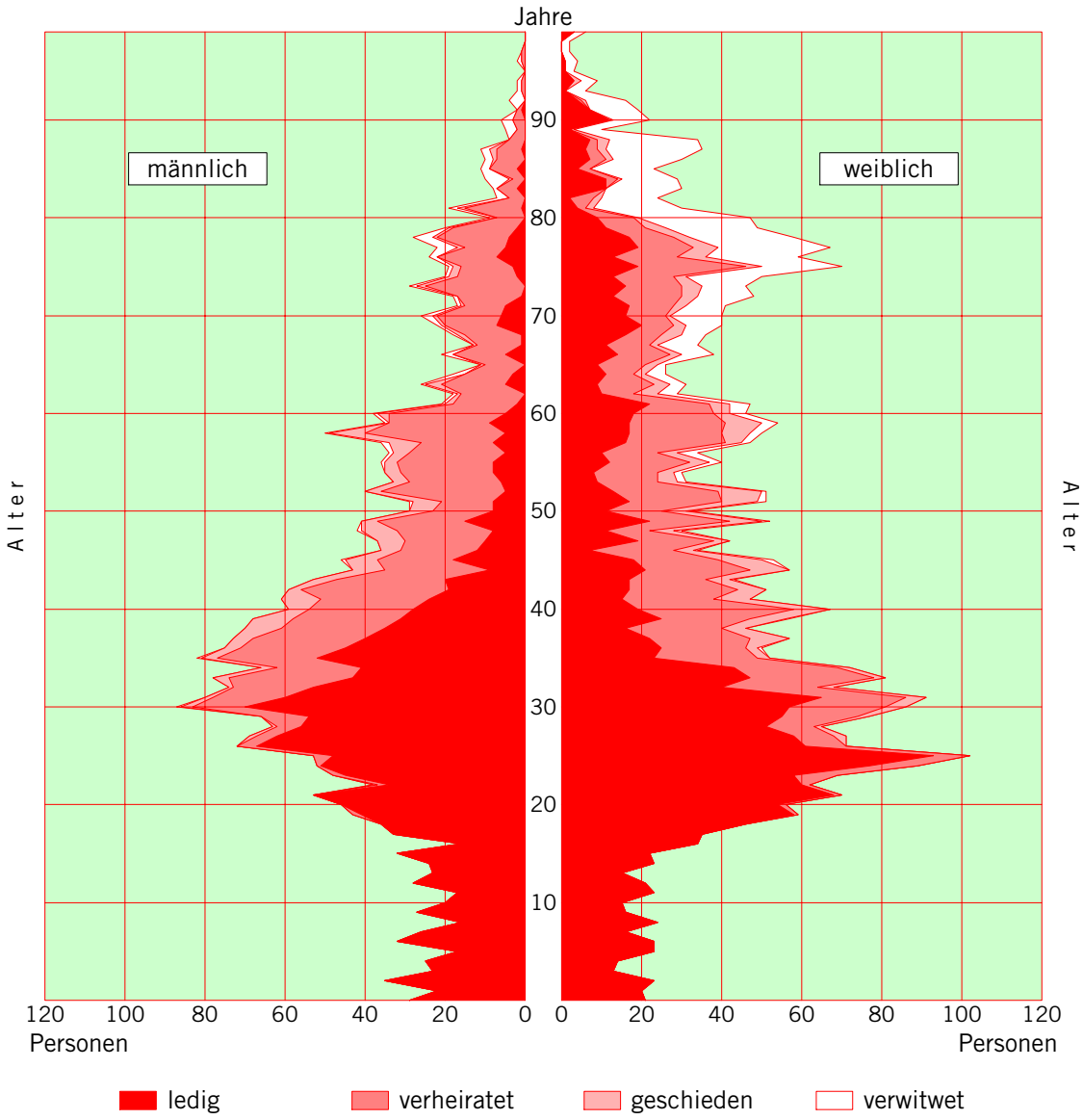

Volksgartenviertel

Stichtag: 31. 12. 1999

5 Volksgartenviertel

Plan
Orthofoto
Luftbild
Detailinformationen

Tabellen Grafiken

Bevölkerung - Vergleich
Bevölkerung - Familienstand
Bevölkerung - Nationalität
Gebäude - Eigentumsverhältnisse
Gebäude - Bauperiode
Wohnungen - Nutzfläche
Wohnungen - Rechtsgrund
Wohnungen - Eigentumsverhältnisse

Statistische Bezirke
Stichwortverzeichnis

BEZIRK
1 2 3 4 5 6 7 8 9 10 11 12 13 14 15 16 17 18 19 20 21 22 23 24 25 26 27 28 29 30 31 32 33 34 35 36

Bevölkerungsstruktur - Nationalität

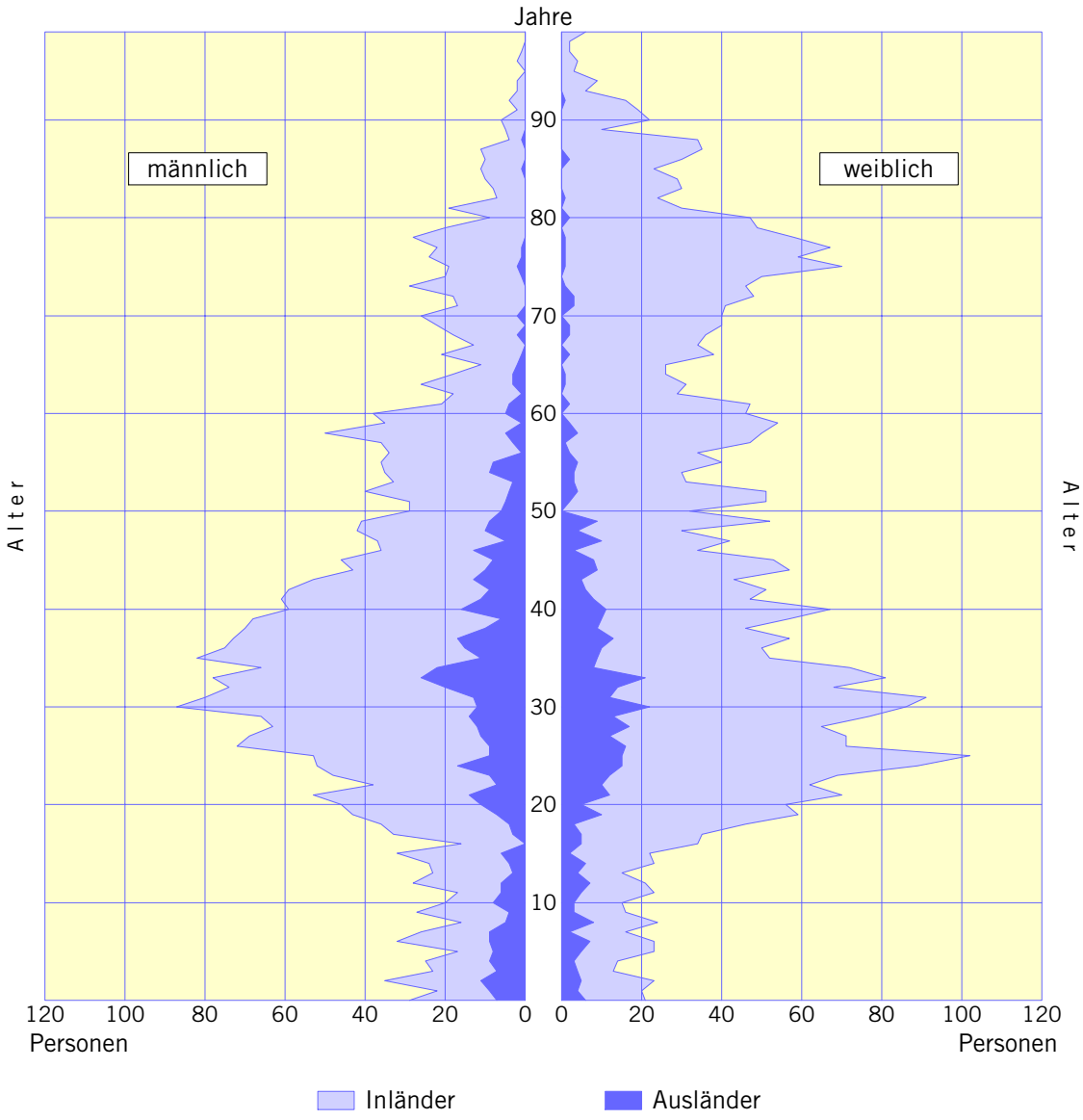

Volksgartenviertel

Stichtag: 31. 12. 1999

5 Volksgartenviertel

- Plan
- Orthofoto
- Luftbild
- Detailinformationen

Tabellen Grafiken

- Bevölkerung - Vergleich
- Bevölkerung - Familienstand
- Bevölkerung - Nationalität
- Gebäude - Eigentumsverhältnisse
- Gebäude - Bauperiode
- Wohnungen - Nutzfläche
- Wohnungen - Rechtsgrund
- Wohnungen - Eigentumsverhältnisse

- Statistische Bezirke
- Stichwortverzeichnis

Gebäude – Eigentumsverhältnisse

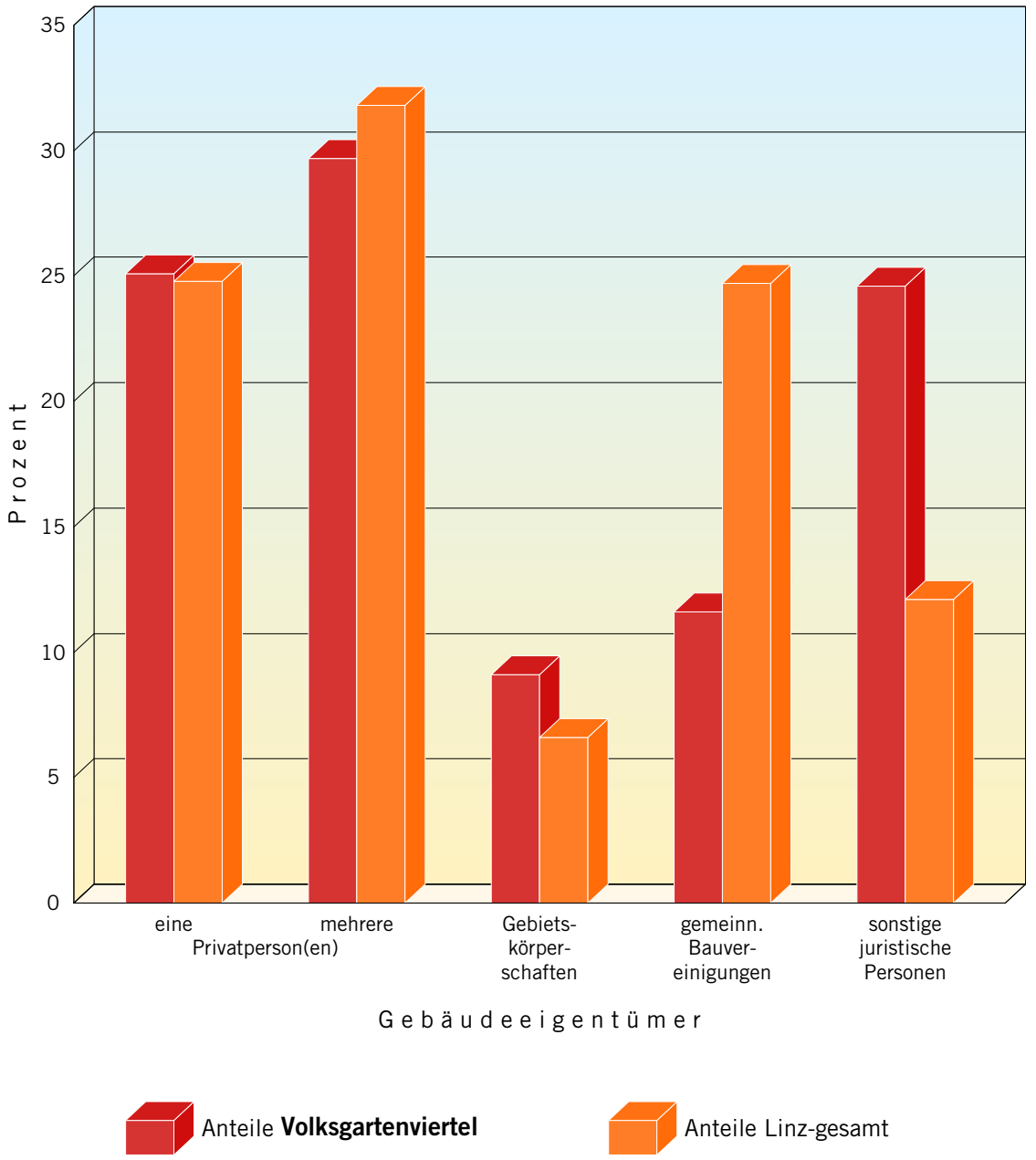

Stichtag: 31. 12. 1999

5 Volksgartenviertel

Plan
Orthofoto
Luftbild
Detailinformationen

Tabellen Grafiken

Bevölkerung - Vergleich
Bevölkerung - Familienstand
Bevölkerung - Nationalität
Gebäude - Eigentumsverhältnisse
Gebäude - Bauperiode
Wohnungen - Nutzfläche
Wohnungen - Rechtsgrund
Wohnungen - Eigentumsverhältnisse

Statistische Bezirke
Stichwortverzeichnis

BEZIRK
1 2 3 4 5 6 7 8 9 10 11 12 13 14 15 16 17 18 19 20 21 22 23 24 25 26 27 28 29 30 31 32 33 34 35 36

Gebäude – Bauperiode

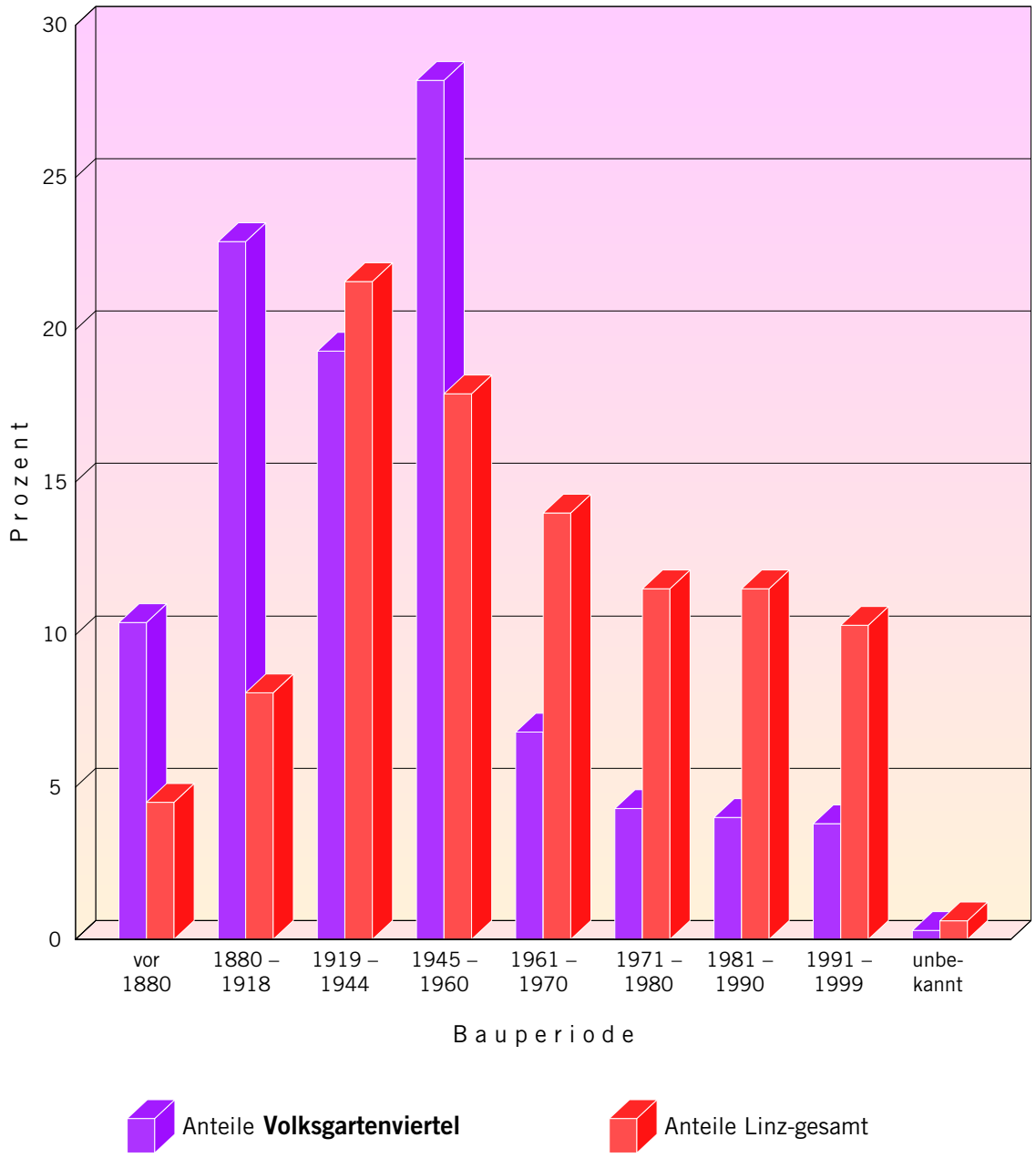

Stichtag: 31. 12. 1999

5 Volksgartenviertel

- Plan
- Orthofoto
- Luftbild
- Detailinformationen

Tabellen Grafiken

- Bevölkerung - Vergleich
- Bevölkerung - Familienstand
- Bevölkerung - Nationalität
- Gebäude - Eigentumsverhältnisse
- Gebäude - Bauperiode
- Wohnungen - Nutzfläche
- Wohnungen - Rechtsgrund
- Wohnungen - Eigentumsverhältnisse

- Statistische Bezirke
- Stichwortverzeichnis

Wohnungen – Nutzfläche

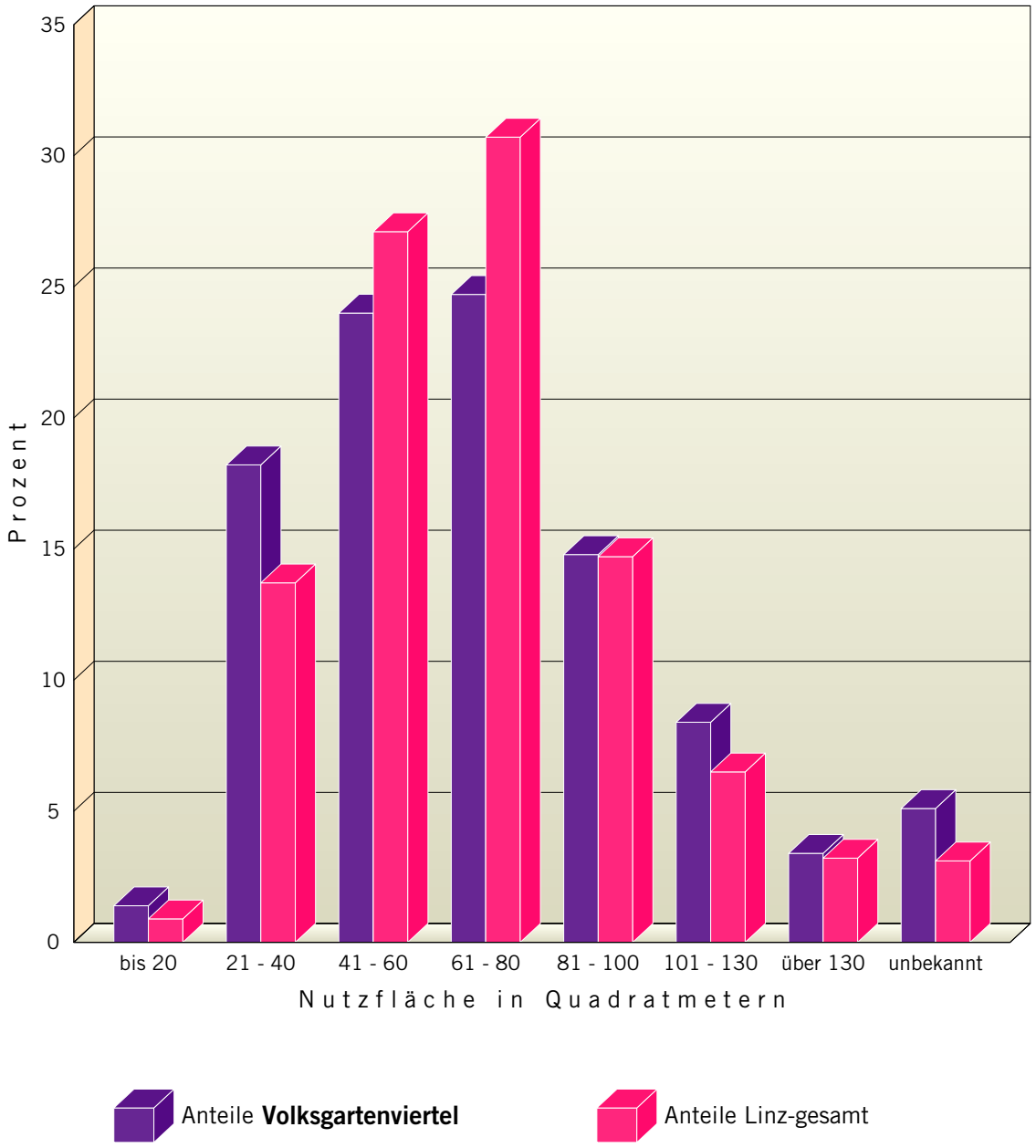

Stichtag: 31. 12. 1999

5 Volksgartenviertel

- Plan
- Orthofoto
- Luftbild
- Detailinformationen

Tabellen Grafiken

- Bevölkerung - Vergleich
- Bevölkerung - Familienstand
- Bevölkerung - Nationalität
- Gebäude - Eigentumsverhältnisse
- Gebäude - Bauperiode
- Wohnungen - Nutzfläche
- Wohnungen - Rechtsgrund
- Wohnungen - Eigentumsverhältnisse

BEZIRK
1 2 3 4 5 6 7 8 9 10 11 12 13 14 15 16 17 18 19 20 21 22 23 24 25 26 27 28 29 30 31 32 33 34 35 36

- Statistische Bezirke
- Stichwortverzeichnis

Wohnungen – Rechtsgrund

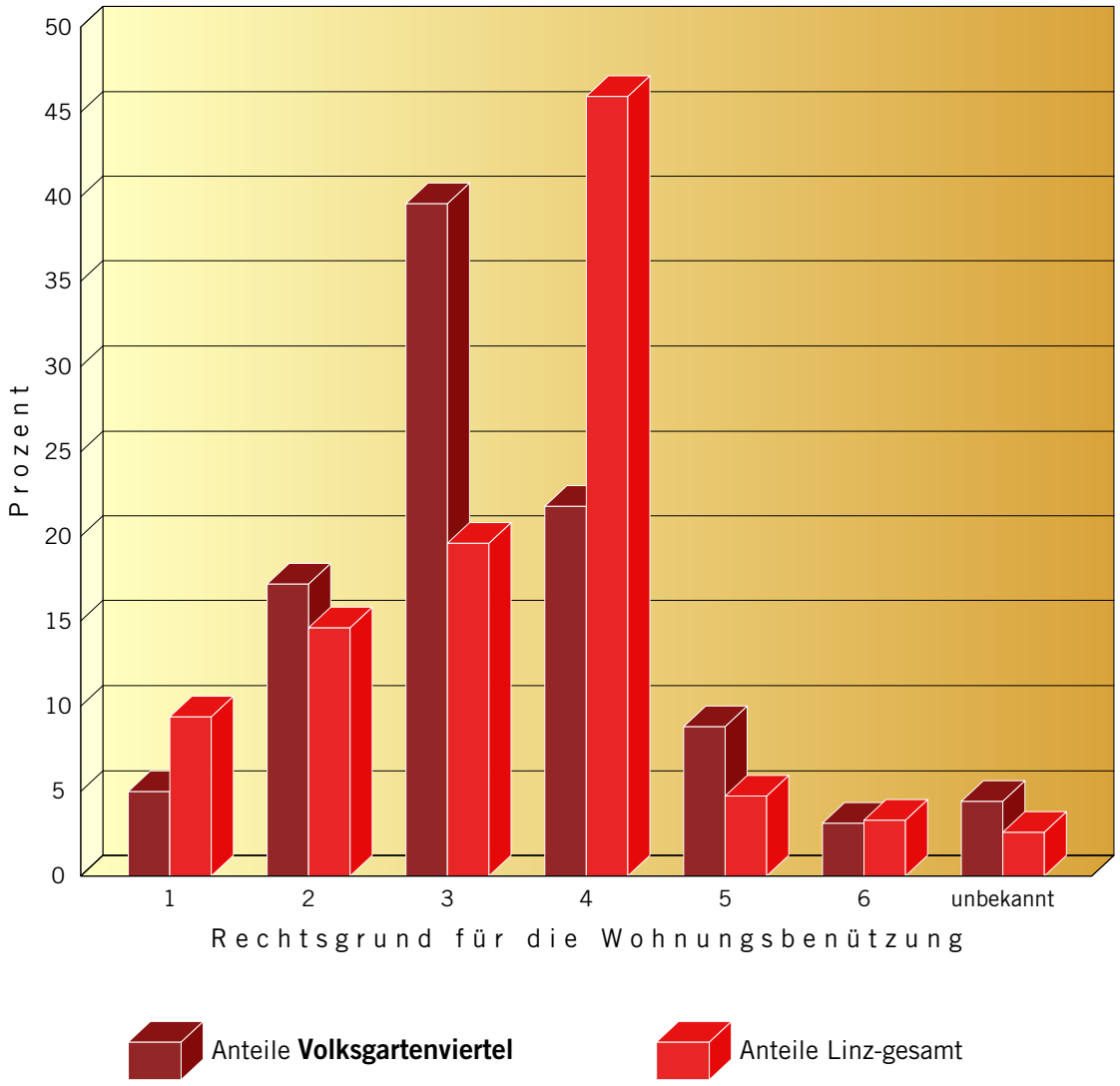

1: Eigenbenützung als Hauseigentümer
2: Eigentumswohnung
3: Hauptmiete nach Mietrechtsgesetz
4: Hauptmiete nach Wohnungsgemeinnützigkeitsgesetz (Genossenschaftswohnung)
5: Dienst- oder Naturalwohnung
6: sonstiger Rechtsgrund

5 Volksgartenviertel

- Plan
- Orthofoto
- Luftbild
- Detailinformationen

Tabellen Grafiken

- Bevölkerung - Vergleich
- Bevölkerung - Familienstand
- Bevölkerung - Nationalität
- Gebäude - Eigentumsverhältnisse
- Gebäude - Bauperiode
- Wohnungen - Nutzfläche
- Wohnungen - Rechtsgrund
- Wohnungen - Eigentumsverhältnisse

- Statistische Bezirke
- Stichwortverzeichnis

BEZIRK

1 2 3 4 5 6 7 8 9 10 11 12 13 14 15 16 17 18 19 20 21 22 23 24 25 26 27 28 29 30 31 32 33 34 35 36

Wohnungen – Eigentumsverhältnisse der Gebäude

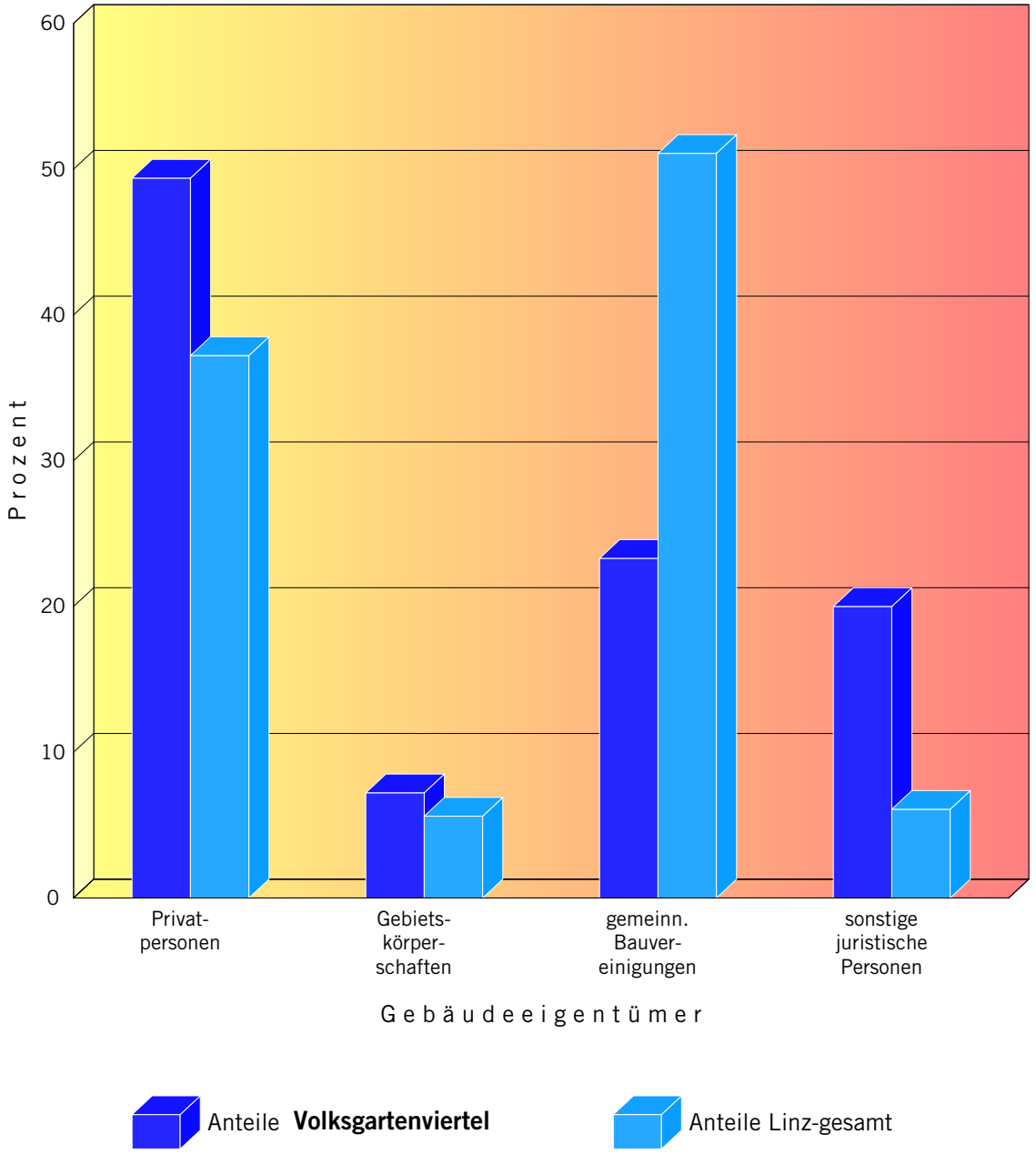

Stichtag: 31. 12. 1999

6 Römerberg-Margarethen

- Plan
- Orthofoto
- Luftbild
- Detailinformationen

Gebäude und Plätze

Landes-Lehranstalt f. Hör- u. Sehbildung (177)
Diözesanhaus (26)
Botanischer Garten (111)
Martinskirche
Kapuzinerkirche
Kirche St. Margarethen
Margarethenschule
Römerbergschule

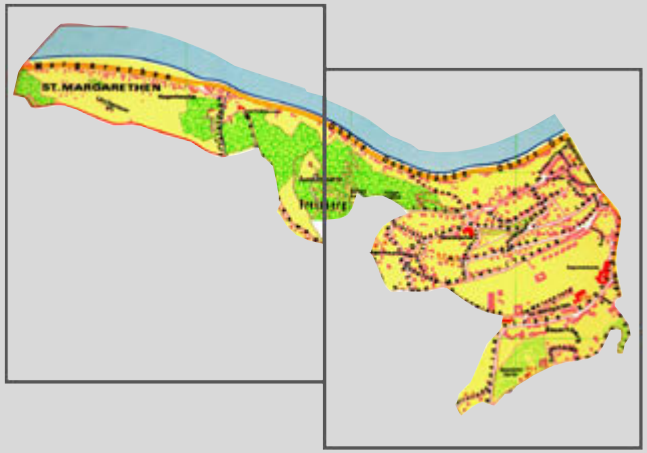

BEZIRK
1 2 3 4 5 6 7 8 9 10 11 12 13 14 15 16 17 18 19 20 21 22 23 24 25 26 27 28 29 30 31 32 33 34 35 36

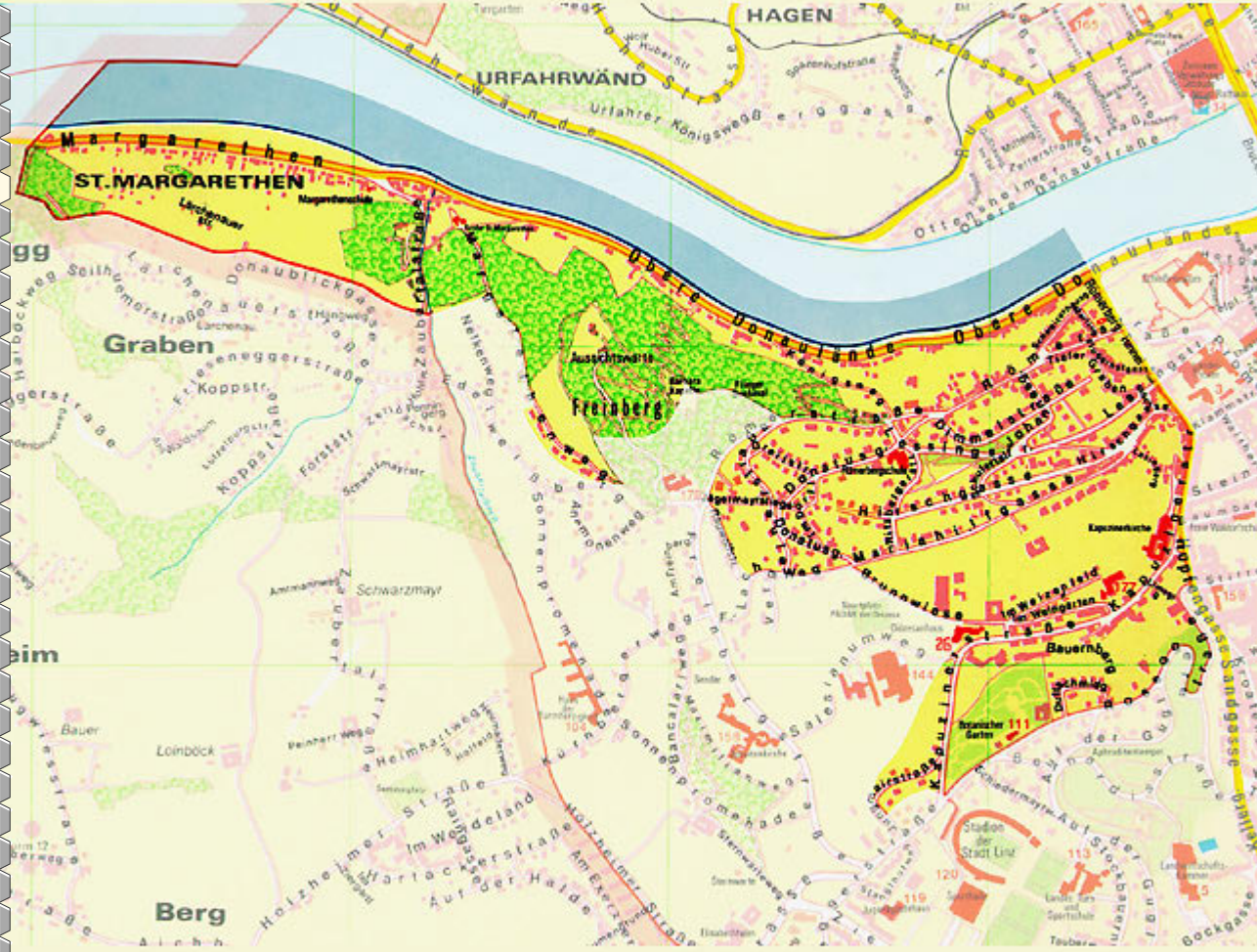

- Statistische Bezirke
- Stichwortverzeichnis

LINZ Eine Stadt lebt auf

6 Römerberg-Margarethen

- Plan
- Orthofoto
- Luftbild
- Detailinformationen

Gebäude und Plätze

- Landes-Lehranstalt f. Hör- u. Sehbildung (177)
- Diözesanhaus (26)
- Botanischer Garten (111)
- Martinskirche
- Kapuzinerkirche
- Kirche St. Margarethen
- Margarethenschule
- Römerbergschule

BEZIRK
1 2 3 4 5 6 7 8 9 10 11 12 13 14 15 16 17 18 19 20 21 22 23 24 25 26 27 28 29 30 31 32 33 34 35 36

- Statistische Bezirke
- Stichwortverzeichnis

LINZ Eine Stadt lebt auf



Römerberg-Margarethen

6 Römerberg-Margarethen

Plan
Orthofoto
Luftbild
Detailinformationen

Tabellen Grafiken

Bevölkerung - Vergleich
Bevölkerung - Familienstand
Bevölkerung - Nationalität
Gebäude - Eigentumsverhältnisse
Gebäude - Bauperiode
Wohnungen - Nutzfläche
Wohnungen - Rechtsgrund
Wohnungen - Eigentumsverhältnisse

Statistische Bezirke
Stichwortverzeichnis

Römerberg-Margarethen

Fläche: 160,3 ha

Bevölkerung insgesamt: 2883

0- bis 5-Jährige:	156
6- bis 14-Jährige:	214
15- bis 19-Jährige:	123
20- bis 59-Jährige:	1753
60- bis 79-Jährige:	519
80-Jährige und älter:	118

Gebäude: 545

Wohnungen: 1452

6 Römerberg-Margarethen

- Plan
- Orthofoto
- Luftbild
- Detailinformationen

Tabellen Grafiken

- Bevölkerung - Vergleich
- Bevölkerung - Familienstand
- Bevölkerung - Nationalität
- Gebäude - Eigentumsverhältnisse
- Gebäude - Bauperiode
- Wohnungen - Nutzfläche
- Wohnungen - Rechtsgrund
- Wohnungen - Eigentumsverhältnisse

- Statistische Bezirke
- Stichwortverzeichnis

Bevölkerungsstruktur - Vergleich

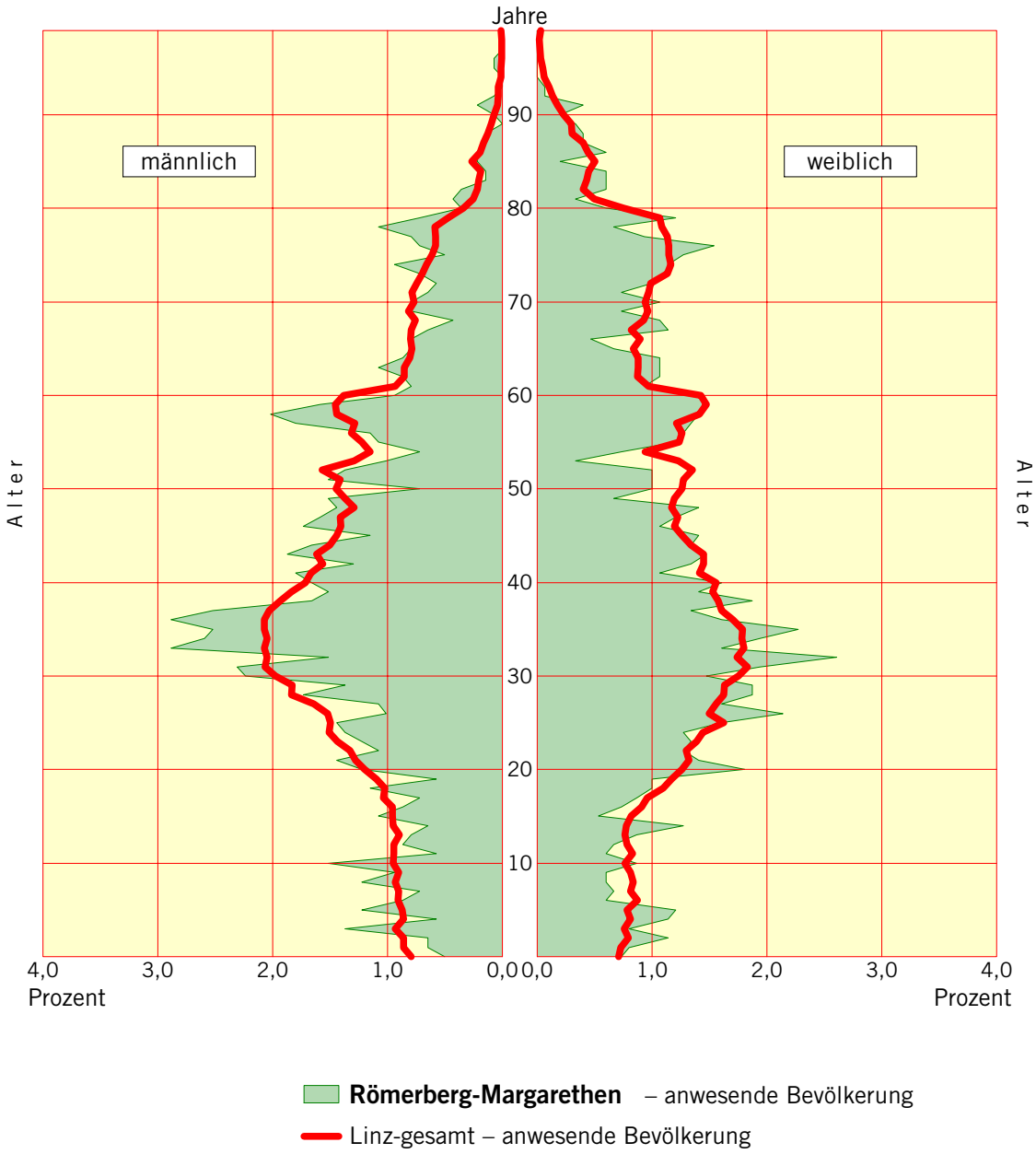

Stichtag: 31. 12. 1999

6 Römerberg-Margarethen

- Plan
- Orthofoto
- Luftbild
- Detailinformationen

Tabellen Grafiken

- Bevölkerung - Vergleich
- Bevölkerung - Familienstand
- Bevölkerung - Nationalität
- Gebäude - Eigentumsverhältnisse
- Gebäude - Bauperiode
- Wohnungen - Nutzfläche
- Wohnungen - Rechtsgrund
- Wohnungen - Eigentumsverhältnisse

- Statistische Bezirke
- Stichwortverzeichnis

BEZIRK 1 2 3 4 5 6 7 8 9 10 11 12 13 14 15 16 17 18 19 20 21 22 23 24 25 26 27 28 29 30 31 32 33 34 35 36

Bevölkerungsstruktur - Römerberg-Margarethen

Alter	männlich				weiblich				Summe			
	ledig [1]	ver-heiratet	gesch.	ver-witwet	ledig [1]	ver-heiratet	gesch.	ver-witwet	ledig [1]	ver-heiratet	gesch.	ver-witwet
0-4	52	–	–	–	69	–	–	–	121	–	–	–
5-9	69	–	–	–	55	–	–	–	124	–	–	–
10-14	61	–	–	–	64	–	–	–	125	–	–	–
15-19	59	1	1	–	61	1	–	–	120	2	1	–
20-24	86	2	–	–	100	6	–	–	186	8	–	–
25-29	79	10	3	–	100	30	6	–	179	40	9	–
30-34	100	56	4	–	72	61	10	–	172	117	14	–
35-39	76	74	4	–	47	71	9	–	123	145	13	–
40-44	32	69	14	–	29	63	9	1	61	132	23	1
45-49	25	64	14	–	12	61	9	4	37	125	23	4
50-54	12	50	11	1	7	48	3	3	19	98	14	4
55-59	13	82	8	3	8	75	9	8	21	157	17	11
60-64	4	52	5	2	9	47	7	20	13	99	12	22
65-69	7	37	–	4	11	37	4	9	18	74	4	13
70-74	1	41	5	4	7	43	8	18	8	84	13	22
75-79	2	41	2	8	10	27	7	40	12	68	9	48
80-84	1	12	1	6	5	5	1	30	6	17	2	36
85-89	–	8	–	2	2	2	2	23	2	10	2	25
90-94	–	3	–	2	1	–	1	9	1	3	1	11
95 u. äl.	1	–	–	1	–	–	–	–	1	–	–	1
Summe	680	602	72	33	669	577	85	165	1349	1179	157	198

Anmerkung: Anwesende Bevölkerung aufgrund des Meldegesetzes (Haupt- und Nebenwohnsitzbevölkerung)
Stand der Daten: 31. 12. 1999
1) zum Familienstand "ledig" wurden auch Personen mit unbekanntem Familienstand gezählt

6 Römerberg-Margarethen

- Plan
- Orthofoto
- Luftbild
- Detailinformationen

Tabellen Grafiken

- Bevölkerung - Vergleich
- Bevölkerung - Familienstand
- Bevölkerung - Nationalität
- Gebäude - Eigentumsverhältnisse
- Gebäude - Bauperiode
- Wohnungen - Nutzfläche
- Wohnungen - Rechtsgrund
- Wohnungen - Eigentumsverhältnisse

- Statistische Bezirke
- Stichwortverzeichnis

Bevölkerungsstruktur - Familienstand

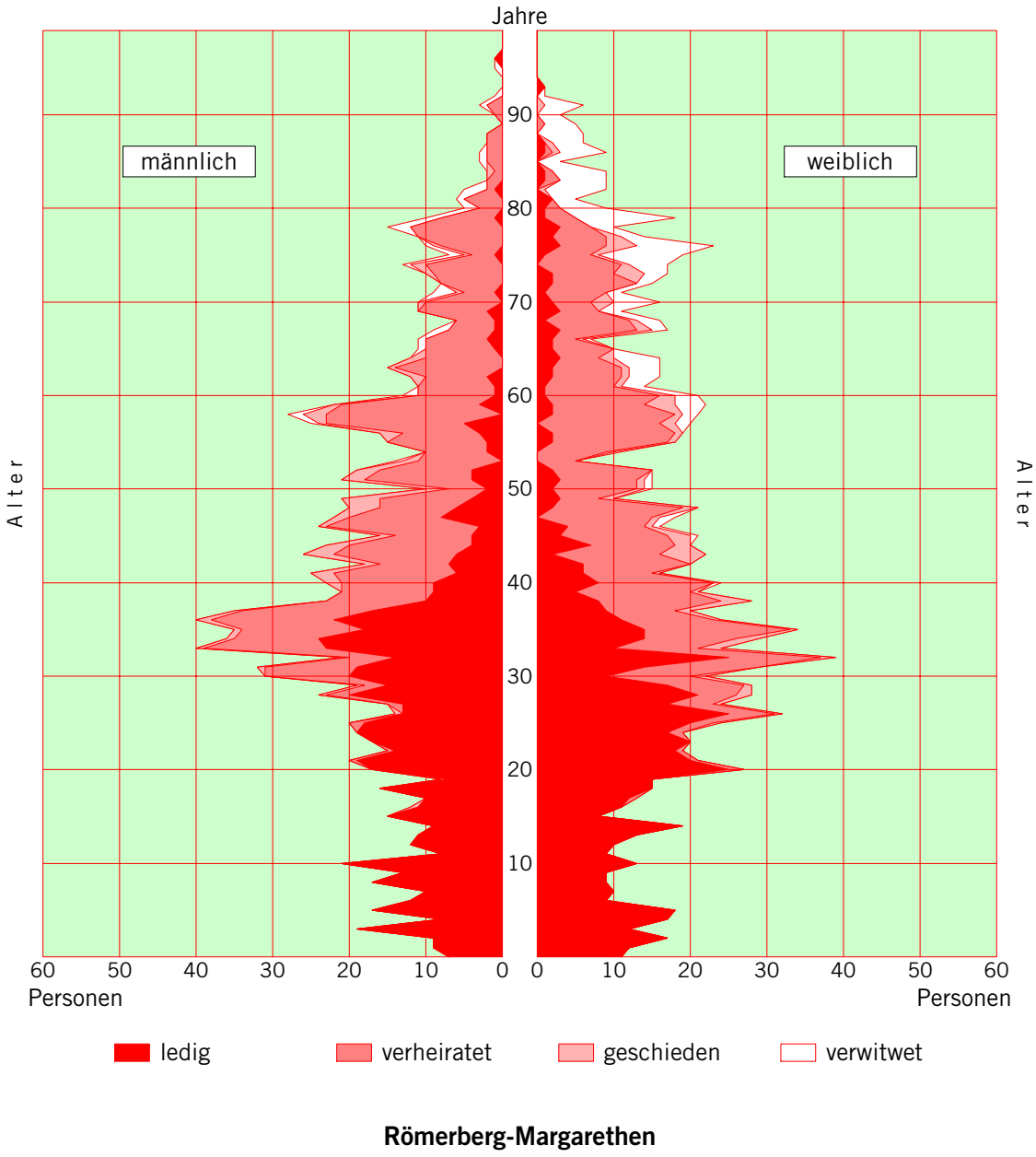

Römerberg-Margarethen

Stichtag: 31. 12. 1999

6 Römerberg-Margarethen

- Plan
- Orthofoto
- Luftbild
- Detailinformationen

Tabellen Grafiken

- Bevölkerung - Vergleich
- Bevölkerung - Familienstand
- Bevölkerung - Nationalität
- Gebäude - Eigentumsverhältnisse
- Gebäude - Bauperiode
- Wohnungen - Nutzfläche
- Wohnungen - Rechtsgrund
- Wohnungen - Eigentumsverhältnisse

- Statistische Bezirke
- Stichwortverzeichnis

BEZIRK 1 2 3 4 5 6 7 8 9 10 11 12 13 14 15 16 17 18 19 20 21 22 23 24 25 26 27 28 29 30 31 32 33 34 35 36

Bevölkerungsstruktur - Nationalität

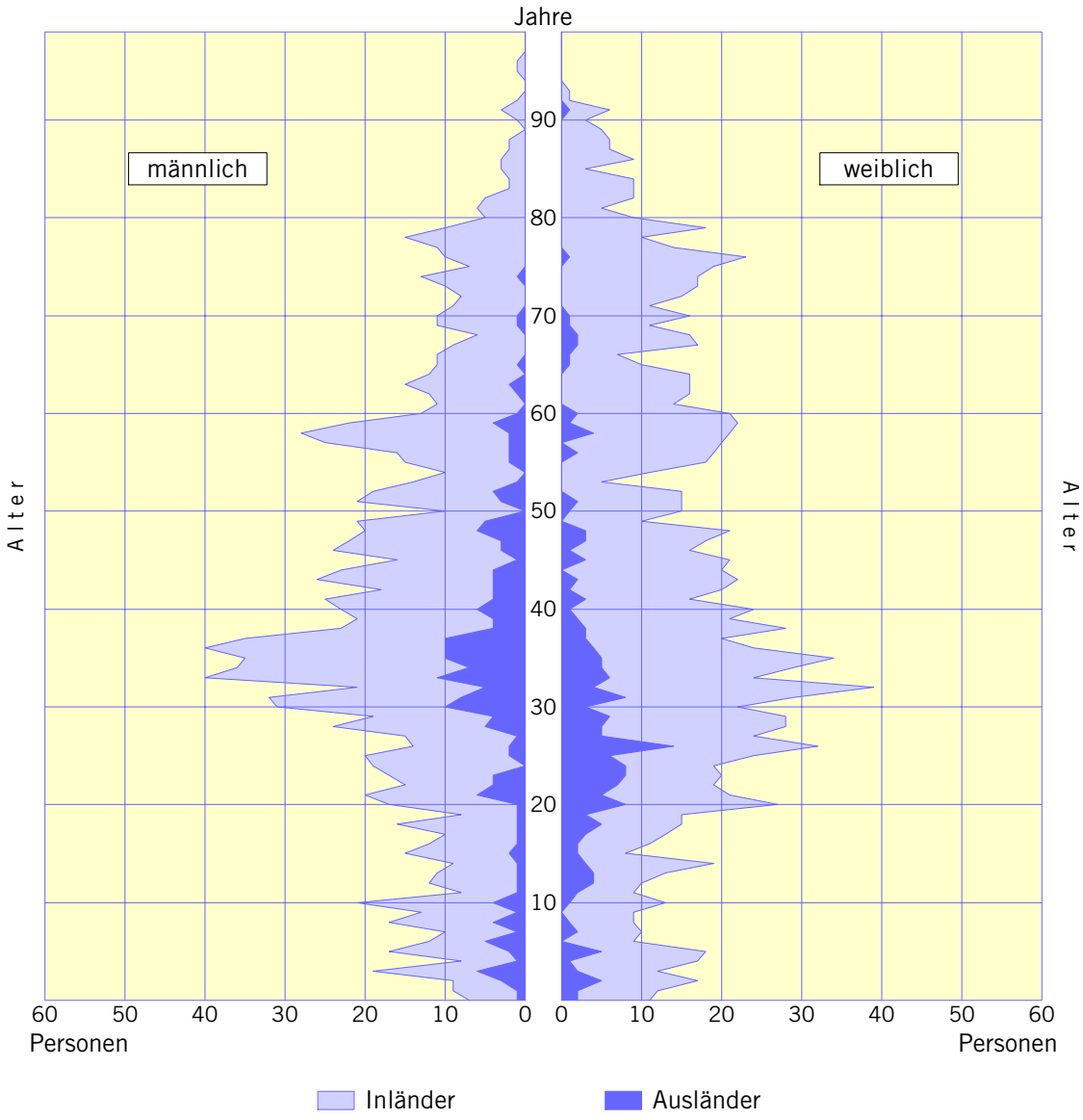

Römerberg-Margarethen

Stichtag: 31. 12. 1999

6 Römerberg-Margarethen

- Plan
- Orthofoto
- Luftbild
- Detailinformationen

Tabellen Grafiken

- Bevölkerung - Vergleich
- Bevölkerung - Familienstand
- Bevölkerung - Nationalität
- Gebäude - Eigentumsverhältnisse
- Gebäude - Bauperiode
- Wohnungen - Nutzfläche
- Wohnungen - Rechtsgrund
- Wohnungen - Eigentumsverhältnisse

- Statistische Bezirke
- Stichwortverzeichnis

BEZIRK 1 2 3 4 5 6 7 8 9 10 11 12 13 14 15 16 17 18 19 20 21 22 23 24 25 26 27 28 29 30 31 32 33 34 35 36

Gebäude – Eigentumsverhältnisse

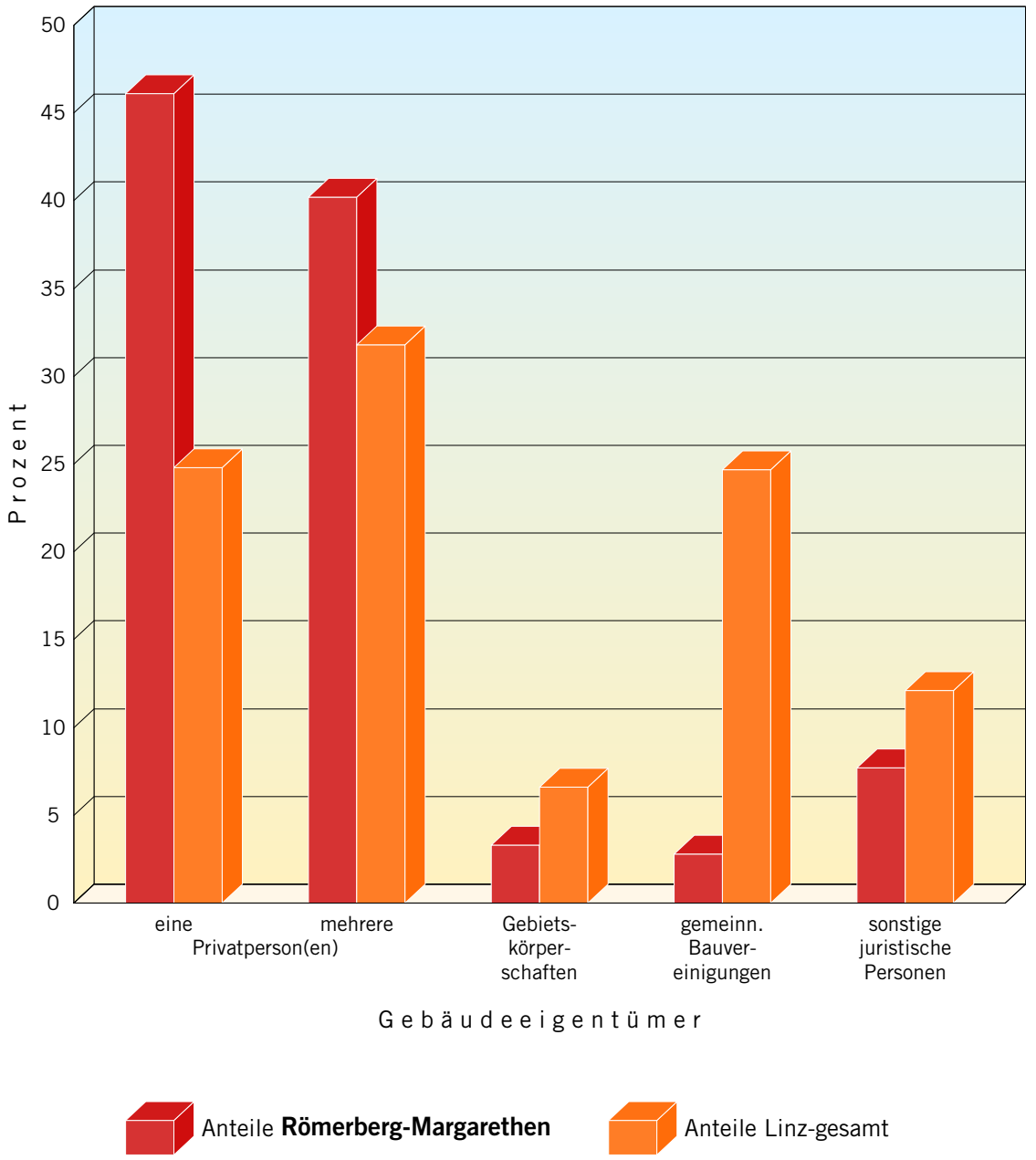

Stichtag: 31. 12. 1999

6 Römerberg-Margarethen

- Plan
- Orthofoto
- Luftbild
- Detailinformationen

Tabellen Grafiken

- Bevölkerung - Vergleich
- Bevölkerung - Familienstand
- Bevölkerung - Nationalität
- Gebäude - Eigentumsverhältnisse
- Gebäude - Bauperiode
- Wohnungen - Nutzfläche
- Wohnungen - Rechtsgrund
- Wohnungen - Eigentumsverhältnisse

- Statistische Bezirke
- Stichwortverzeichnis

BEZIRK 1 2 3 4 5 6 7 8 9 10 11 12 13 14 15 16 17 18 19 20 21 22 23 24 25 26 27 28 29 30 31 32 33 34 35 36

Gebäude – Bauperiode

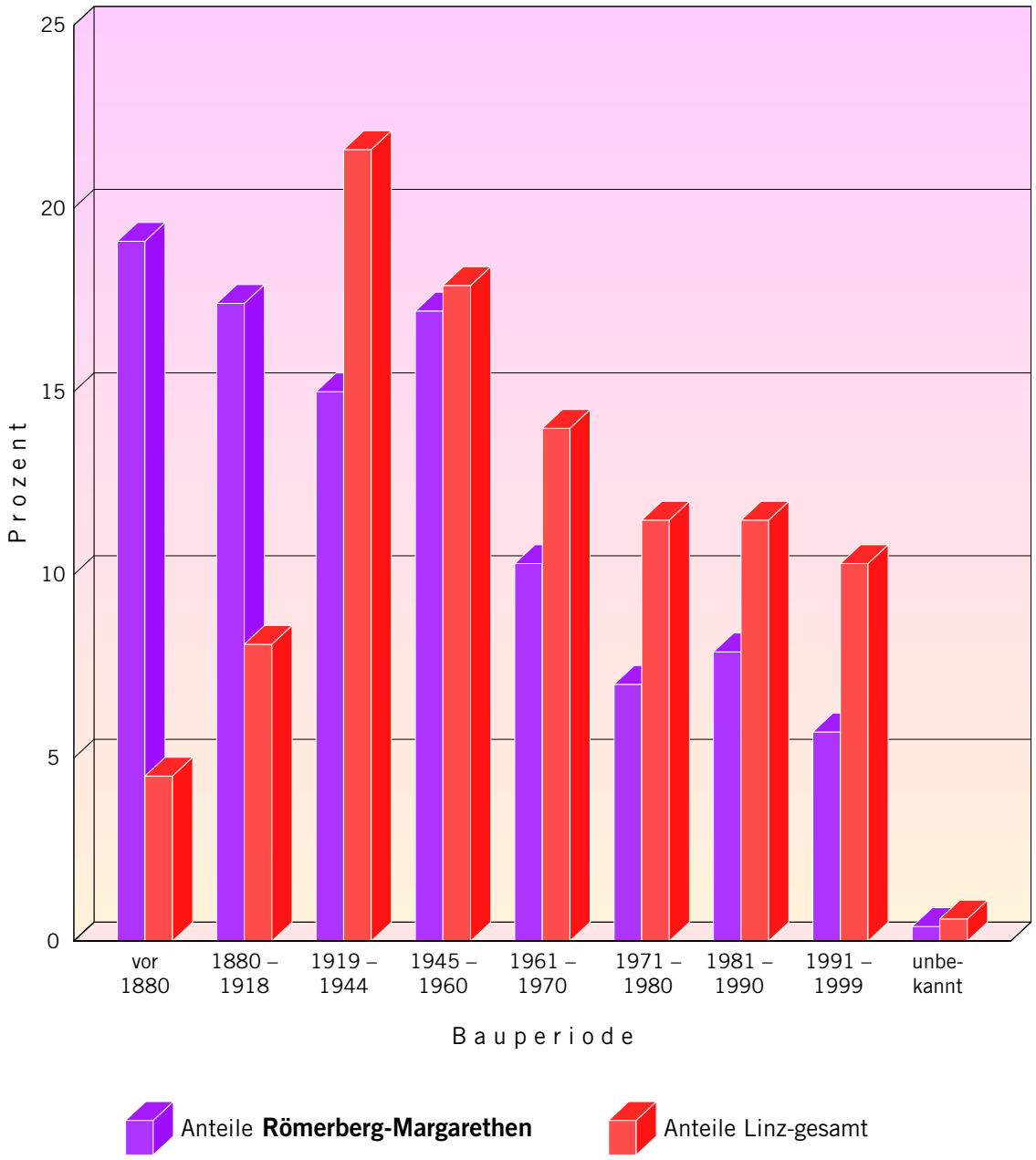

Stichtag: 31. 12. 1999

6 Römerberg-Margarethen

- Plan
- Orthofoto
- Luftbild
- Detailinformationen

Tabellen Grafiken

- Bevölkerung - Vergleich
- Bevölkerung - Familienstand
- Bevölkerung - Nationalität
- Gebäude - Eigentumsverhältnisse
- Gebäude - Bauperiode
- Wohnungen - Nutzfläche
- Wohnungen - Rechtsgrund
- Wohnungen - Eigentumsverhältnisse

- Statistische Bezirke
- Stichwortverzeichnis

Wohnungen – Nutzfläche

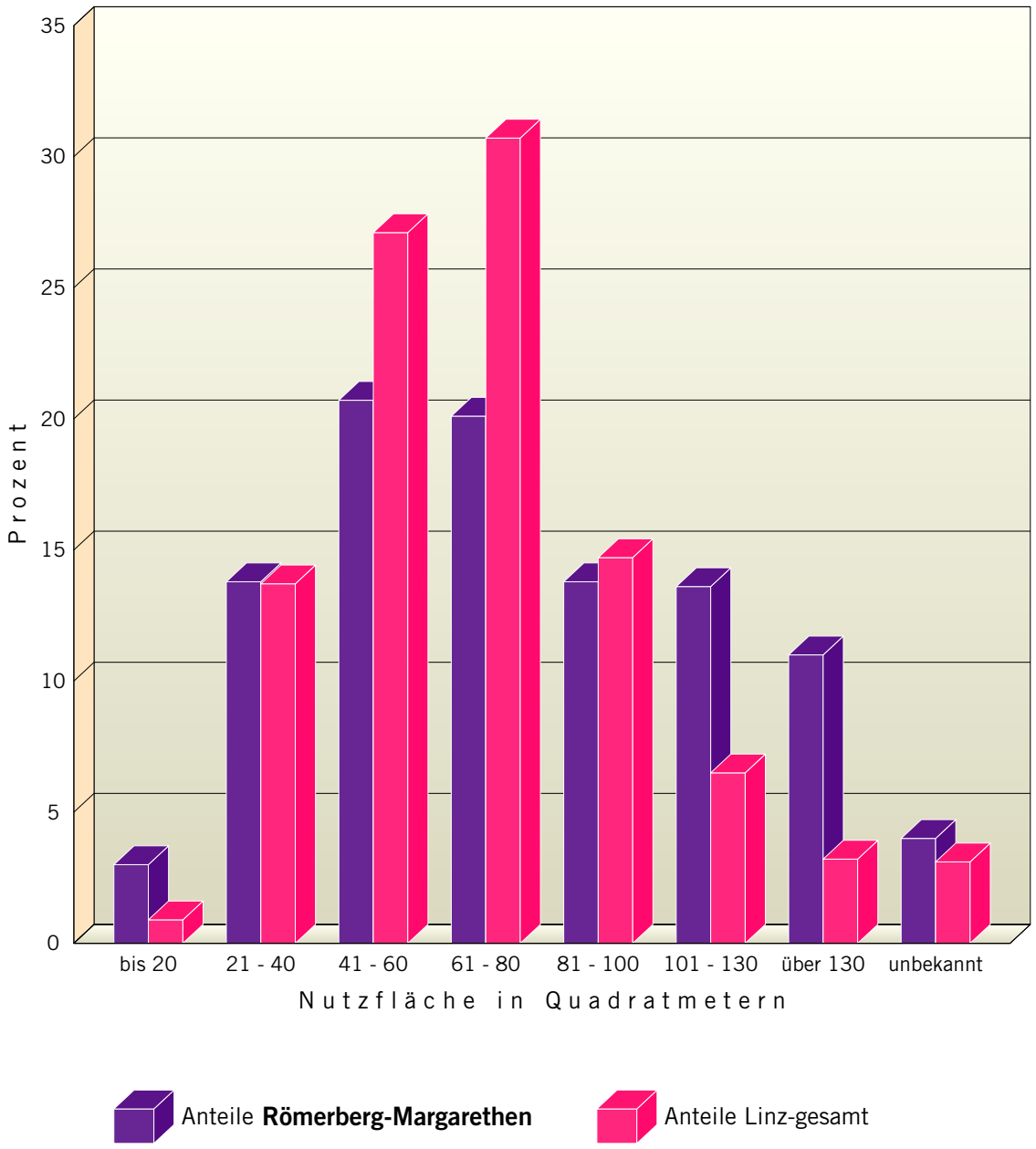

Stichtag: 31. 12. 1999

6 Römerberg-Margarethen

- Plan
- Orthofoto
- Luftbild
- Detailinformationen

Tabellen Grafiken

- Bevölkerung - Vergleich
- Bevölkerung - Familienstand
- Bevölkerung - Nationalität
- Gebäude - Eigentumsverhältnisse
- Gebäude - Bauperiode
- Wohnungen - Nutzfläche
- Wohnungen - Rechtsgrund
- Wohnungen - Eigentumsverhältnisse

- Statistische Bezirke
- Stichwortverzeichnis

Wohnungen – Rechtsgrund

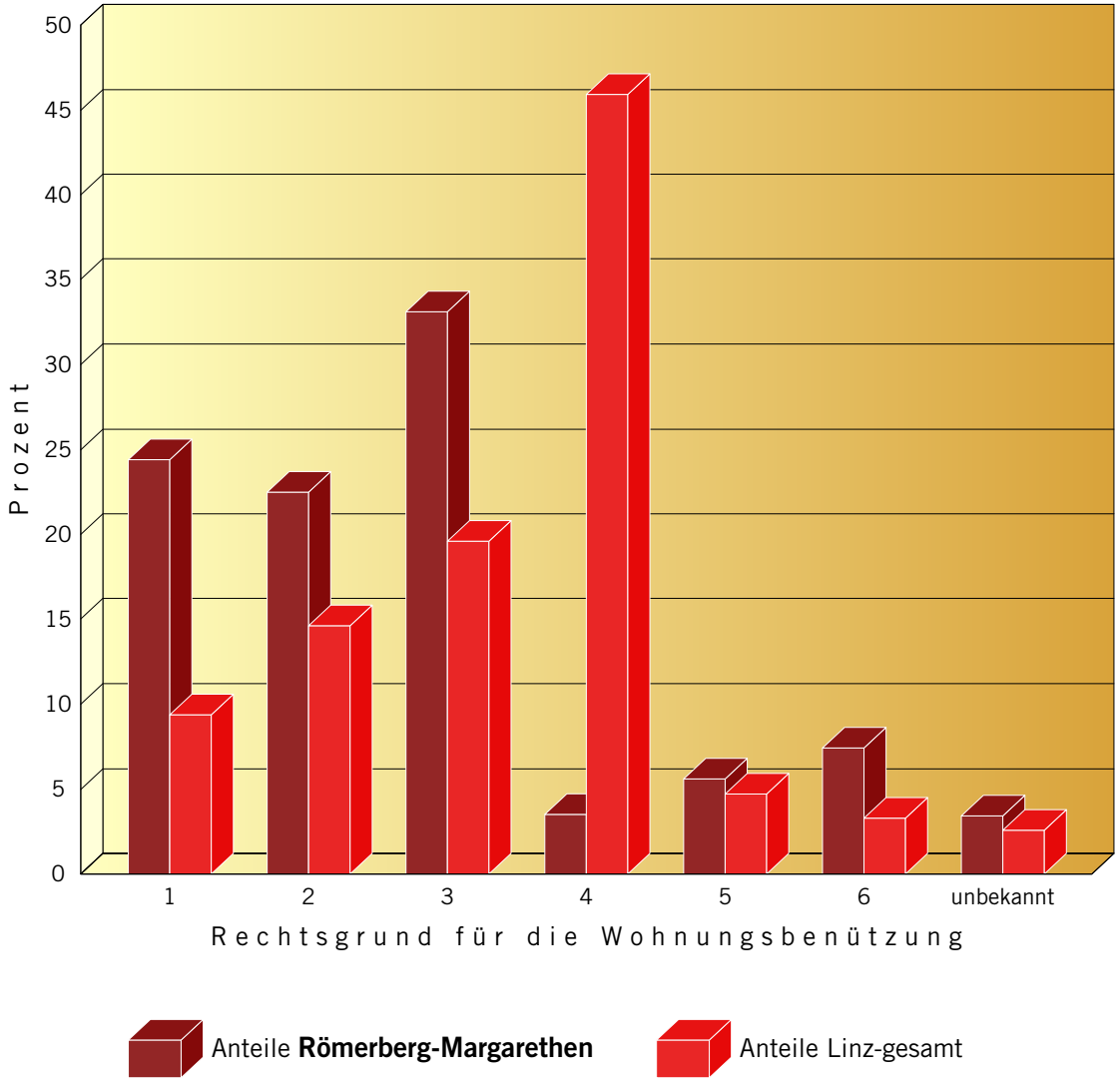

1: Eigenbenützung als Hauseigentümer
2: Eigentumswohnung
3: Hauptmiete nach Mietrechtsgesetz
4: Hauptmiete nach Wohnungsgemeinnützigkeitsgesetz (Genossenschaftswohnung)
5: Dienst- oder Naturalwohnung
6: sonstiger Rechtsgrund

Stichtag: 31. 12. 1999

6 Römerberg-Margarethen

- Plan
- Orthofoto
- Luftbild
- Detailinformationen

Tabellen Grafiken

- Bevölkerung - Vergleich
- Bevölkerung - Familienstand
- Bevölkerung - Nationalität
- Gebäude - Eigentumsverhältnisse
- Gebäude - Bauperiode
- Wohnungen - Nutzfläche
- Wohnungen - Rechtsgrund
- Wohnungen - Eigentumsverhältnisse

- Statistische Bezirke
- Stichwortverzeichnis

Wohnungen – Eigentumsverhältnisse der Gebäude

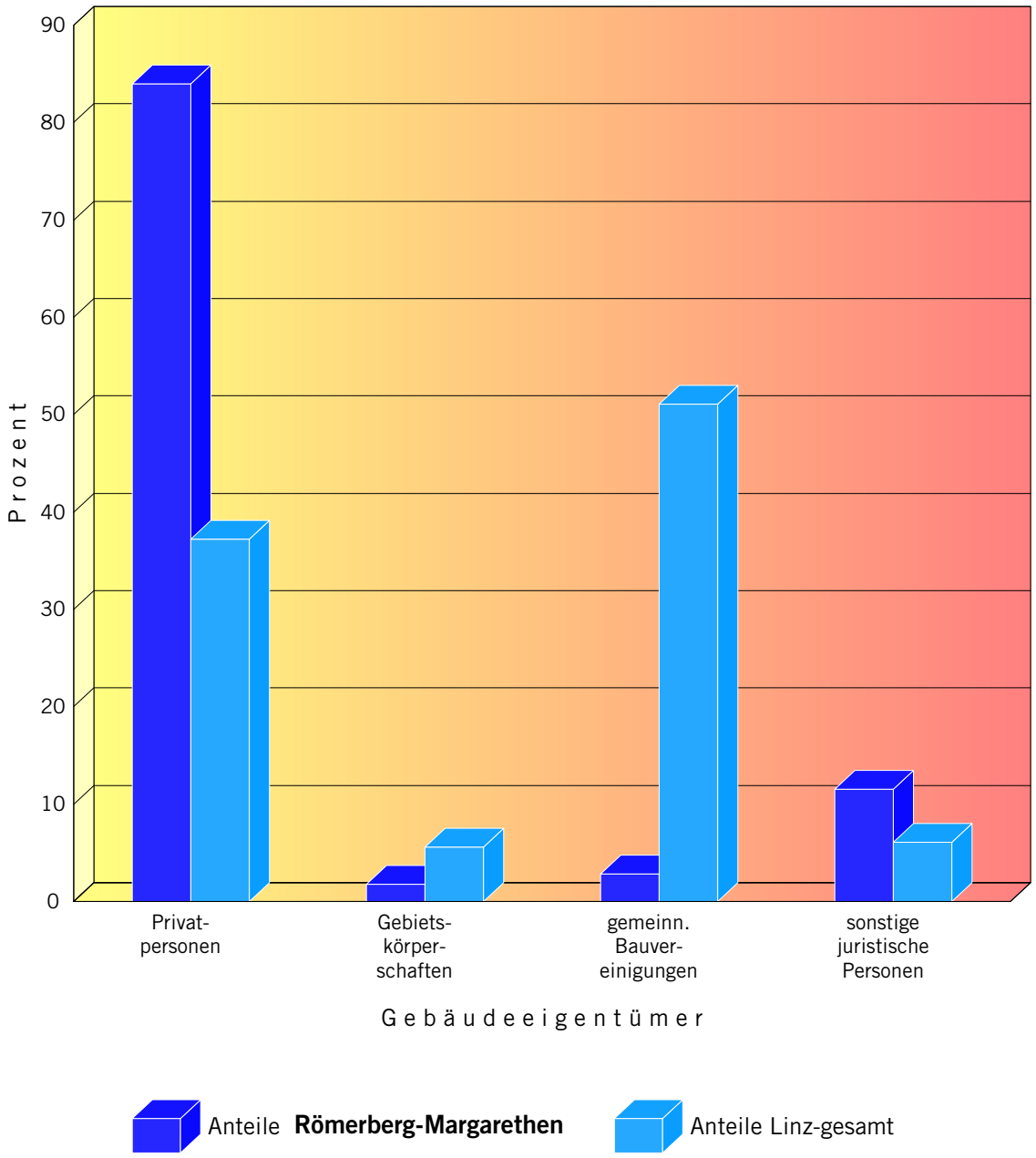

Stichtag: 31. 12. 1999

7 Freinberg

- Plan
- Luftbild
- Detailinformationen
- Orthofoto

Gebäude und Plätze

Bildungszentrum Jägermayrhof (178)
- Pflegeheim Sonnenhof (104)
- Gymn. d. Jesuiten, Kollegium Aloisianum (158)
- Pädagogische Akademie der Diözese (144)

Sender
- Sternwarte

Elisabethheim

- Statistische Bezirke
- Stichwortverzeichnis

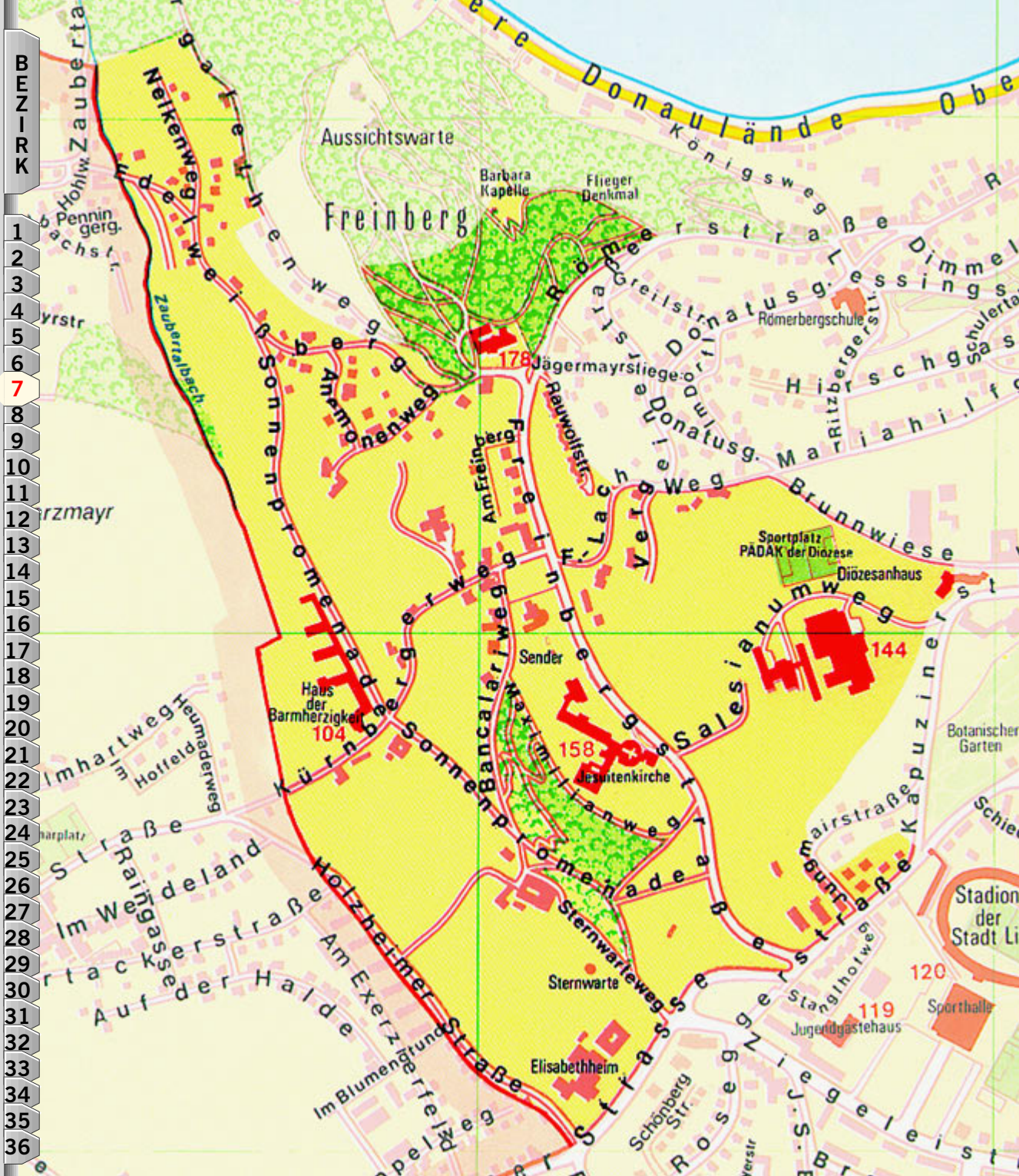

7 Freinberg

- Plan
- Orthofoto
- Luftbild
- Detailinformationen

Gebäude und Plätze

- Bildungszentrum Jägermayrhof (178)
- Pflegeheim Sonnenhof (104)
- Gymn. d. Jesuiten, Kollegium Aloisianum (158)
- Pädagogische Akademie der Diözese (144)
- Sender
- Sternwarte
- Elisabethheim

- Statistische Bezirke
- Stichwortverzeichnis



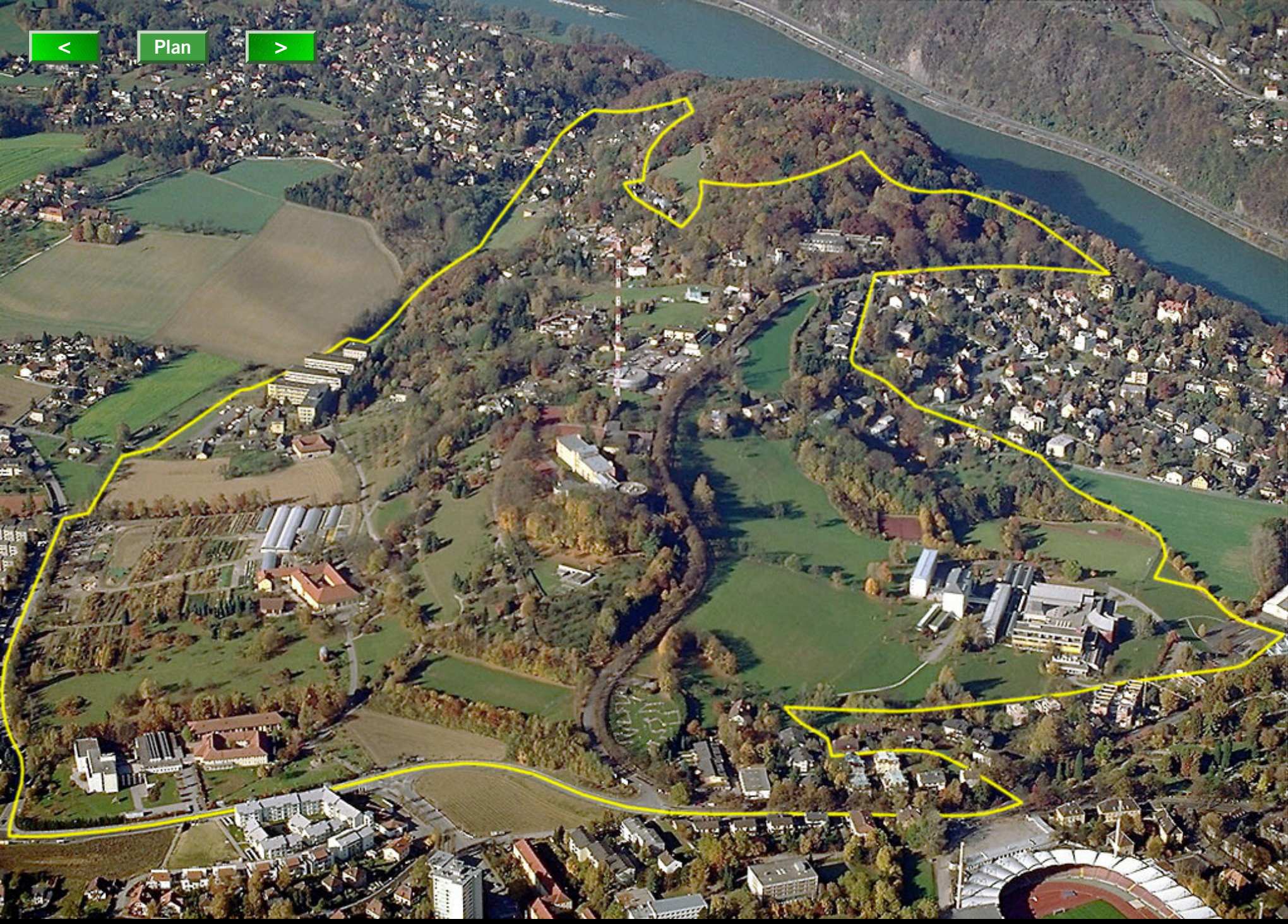

Freinberg

7 Freinberg

Plan
Orthofoto
Luftbild
Detailinformationen

Tabellen Grafiken

Bevölkerung - Vergleich
Bevölkerung - Familienstand
Bevölkerung - Nationalität
Gebäude - Eigentumsverhältnisse
Gebäude - Bauperiode
Wohnungen - Nutzfläche
Wohnungen - Rechtsgrund
Wohnungen - Eigentumsverhältnisse

Statistische Bezirke
Stichwortverzeichnis

Fläche: 86,0 ha

Bevölkerung insgesamt: 833

0- bis 5-Jährige:	15
6- bis 14-Jährige:	34
15- bis 19-Jährige:	58
20- bis 59-Jährige:	400
60- bis 79-Jährige:	169
80-Jährige und älter:	157

Gebäude: 127

Wohnungen: 155

7 Freinberg

- Plan
- Orthofoto
- Luftbild
- Detailinformationen

Tabellen Grafiken

- Bevölkerung - Vergleich
- Bevölkerung - Familienstand
- Bevölkerung - Nationalität
- Gebäude - Eigentumsverhältnisse
- Gebäude - Bauperiode
- Wohnungen - Nutzfläche
- Wohnungen - Rechtsgrund
- Wohnungen - Eigentumsverhältnisse

- Statistische Bezirke
- Stichwortverzeichnis

Bevölkerungsstruktur - Vergleich

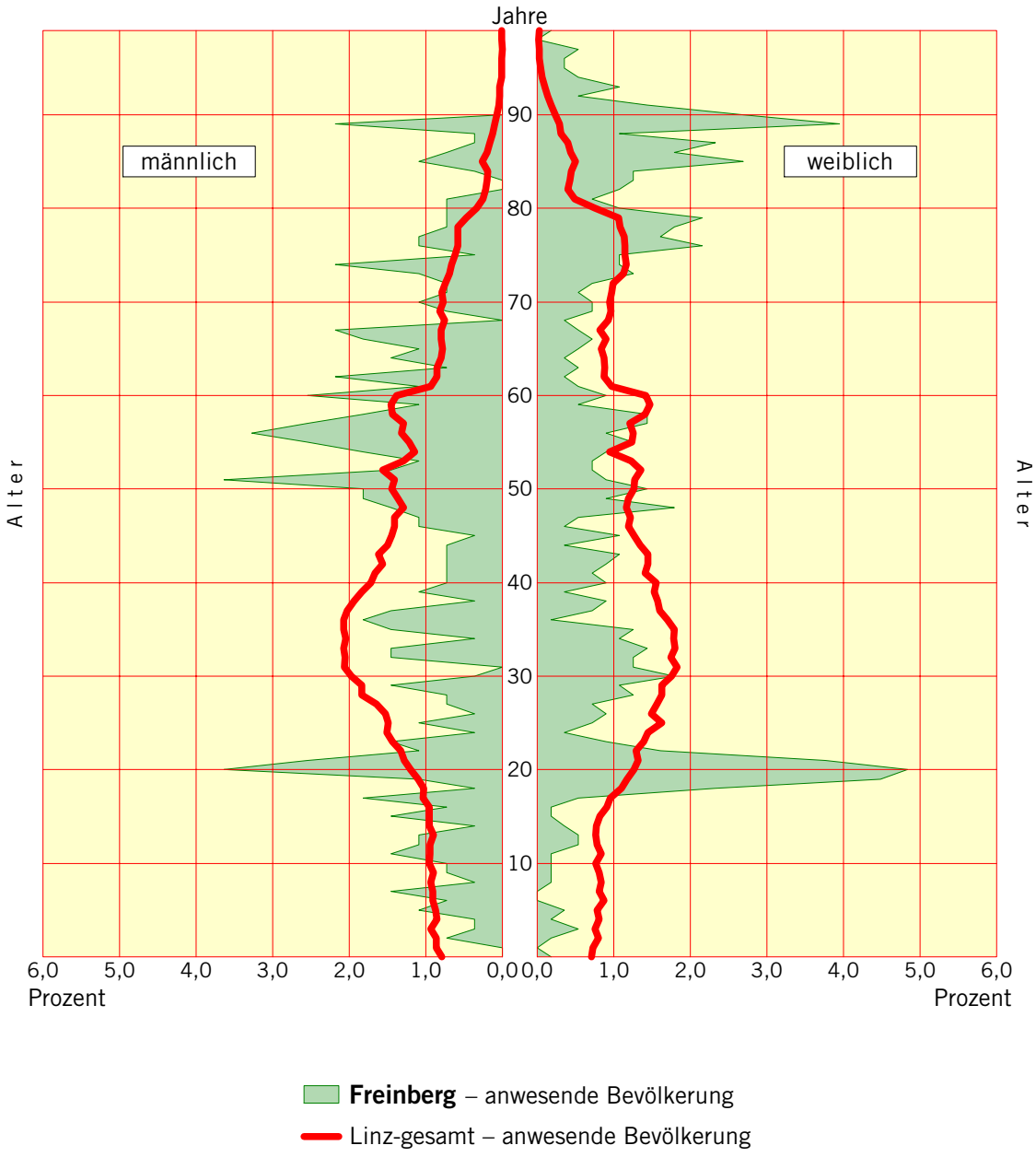

Stichtag: 31. 12. 1999

7 Freinberg

- Plan
- Orthofoto
- Luftbild
- Detailinformationen

Tabellen Grafiken

- Bevölkerung - Vergleich
- Bevölkerung - Familienstand
- Bevölkerung - Nationalität
- Gebäude - Eigentumsverhältnisse
- Gebäude - Bauperiode
- Wohnungen - Nutzfläche
- Wohnungen - Rechtsgrund
- Wohnungen - Eigentumsverhältnisse

- Statistische Bezirke
- Stichwortverzeichnis

BEZIRK 1 2 3 4 5 6 7 8 9 10 11 12 13 14 15 16 17 18 19 20 21 22 23 24 25 26 27 28 29 30 31 32 33 34 35 36

Bevölkerungsstruktur - Freinberg

Alter	männlich				weiblich				Summe			
	ledig [1]	verheiratet	gesch.	verwitwet	ledig [1]	verheiratet	gesch.	verwitwet	ledig [1]	verheiratet	gesch.	verwitwet
0-4	4	–	–	–	6	–	–	–	10	–	–	–
5-9	12	–	–	–	4	–	–	–	16	–	–	–
10-14	13	–	–	–	10	–	–	–	23	–	–	–
15-19	15	–	–	–	43	–	–	–	58	–	–	–
20-24	25	–	–	–	64	–	–	–	89	–	–	–
25-29	12	–	–	–	23	3	–	–	35	3	–	–
30-34	8	2	–	–	28	9	1	–	36	11	1	–
35-39	10	7	–	–	9	9	1	–	19	16	1	–
40-44	3	6	1	–	9	10	3	–	12	16	4	–
45-49	3	9	4	–	9	16	1	–	12	25	5	–
50-54	6	17	4	–	9	9	8	–	15	26	12	–
55-59	14	13	3	1	10	14	4	3	24	27	7	4
60-64	8	8	5	1	7	7	–	1	15	15	5	2
65-69	3	6	4	3	6	6	1	3	9	12	5	6
70-74	2	8	4	2	8	7	2	7	10	15	6	9
75-79	2	2	–	7	9	3	5	32	11	5	5	39
80-84	3	1	–	1	5	2	4	19	8	3	4	20
85-89	2	4	4	3	3	1	5	57	5	5	9	60
90-94	–	–	–	–	7	1	1	26	7	1	1	26
95 u. äl.	–	–	–	–	1	–	–	7	1	–	–	7
Summe	145	83	29	18	270	97	36	155	415	180	65	173

Anmerkung: Anwesende Bevölkerung aufgrund des Meldegesetzes (Haupt- und Nebenwohnsitzbevölkerung)
Stand der Daten: 31. 12. 1999
1) zum Familienstand "ledig" wurden auch Personen mit unbekanntem Familienstand gezählt

7 Freinberg

- Plan
- Orthofoto
- Luftbild
- Detailinformationen

Tabellen Grafiken

- Bevölkerung - Vergleich
- Bevölkerung - Familienstand
- Bevölkerung - Nationalität
- Gebäude - Eigentumsverhältnisse
- Gebäude - Bauperiode
- Wohnungen - Nutzfläche
- Wohnungen - Rechtsgrund
- Wohnungen - Eigentumsverhältnisse

BEZIRK
1 2 3 4 5 6 7 8 9 10 11 12 13 14 15 16 17 18 19 20 21 22 23 24 25 26 27 28 29 30 31 32 33 34 35 36

- Statistische Bezirke
- Stichwortverzeichnis

LINZ Eine Stadt lebt auf

Bevölkerungsstruktur - Familienstand

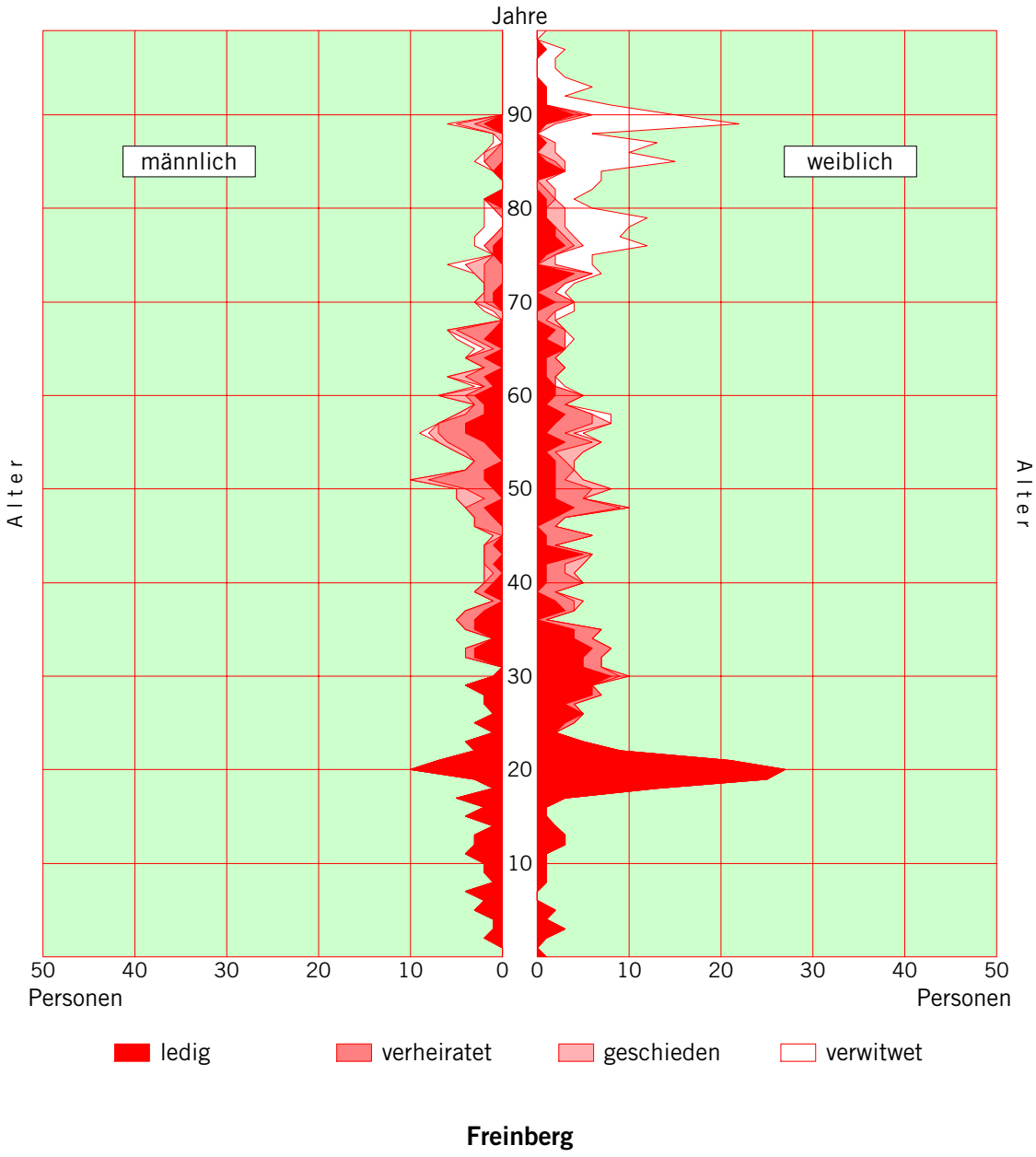

Freinberg

Stichtag: 31. 12. 1999

7 Freinberg

- Plan
- Orthofoto
- Luftbild
- Detailinformationen

Tabellen Grafiken

- Bevölkerung - Vergleich
- Bevölkerung - Familienstand
- Bevölkerung - Nationalität
- Gebäude - Eigentumsverhältnisse
- Gebäude - Bauperiode
- Wohnungen - Nutzfläche
- Wohnungen - Rechtsgrund
- Wohnungen - Eigentumsverhältnisse

- Statistische Bezirke
- Stichwortverzeichnis

Bevölkerungsstruktur - Nationalität

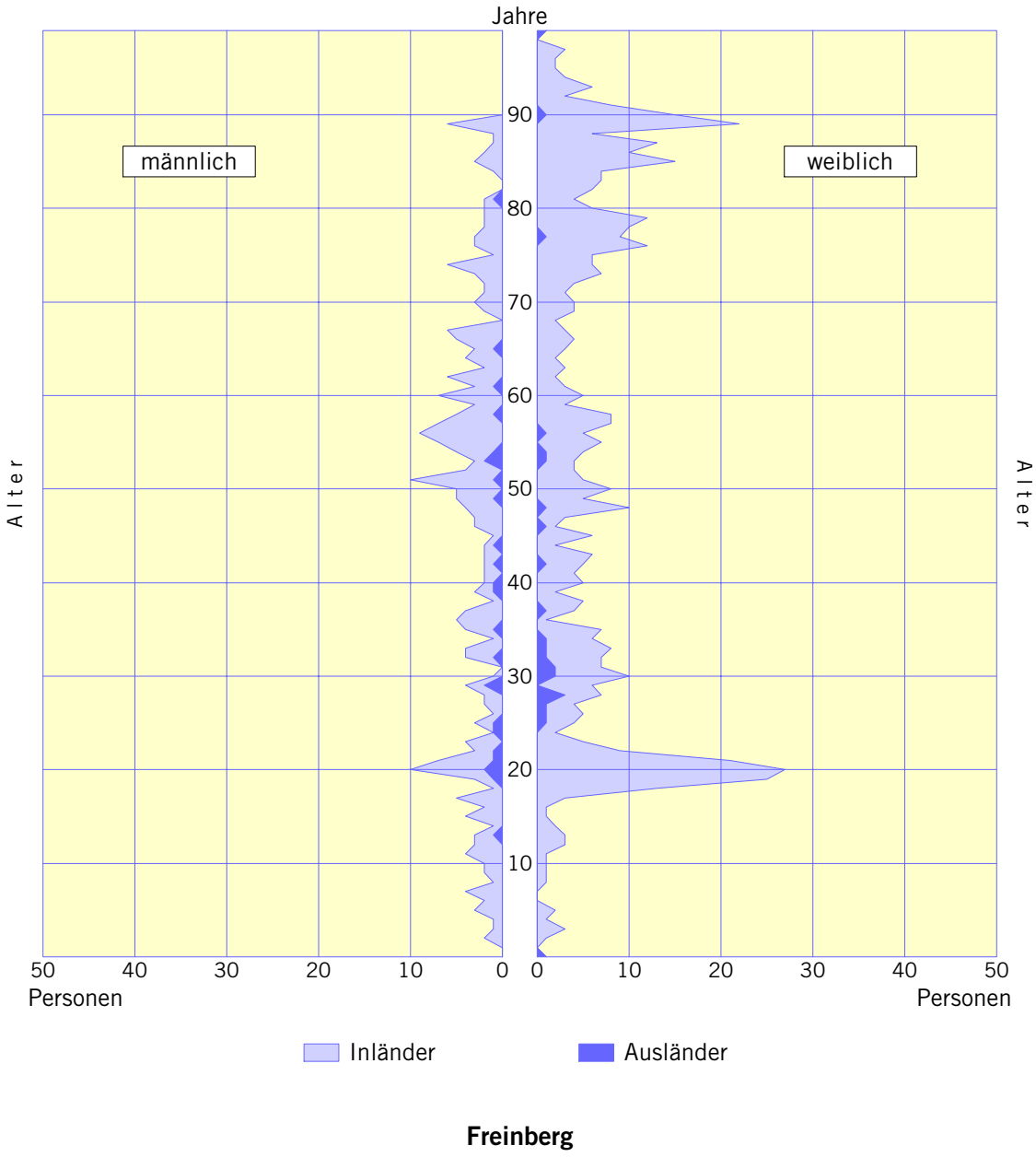

Freinberg

Stichtag: 31. 12. 1999

7 Freinberg

- Plan
- Orthofoto
- Luftbild
- Detailinformationen

Tabellen Grafiken

- Bevölkerung - Vergleich
- Bevölkerung - Familienstand
- Bevölkerung - Nationalität
- Gebäude - Eigentumsverhältnisse
- Gebäude - Bauperiode
- Wohnungen - Nutzfläche
- Wohnungen - Rechtsgrund
- Wohnungen - Eigentumsverhältnisse

- Statistische Bezirke
- Stichwortverzeichnis

BEZIRK 1 2 3 4 5 6 7 8 9 10 11 12 13 14 15 16 17 18 19 20 21 22 23 24 25 26 27 28 29 30 31 32 33 34 35 36

Gebäude – Eigentumsverhältnisse

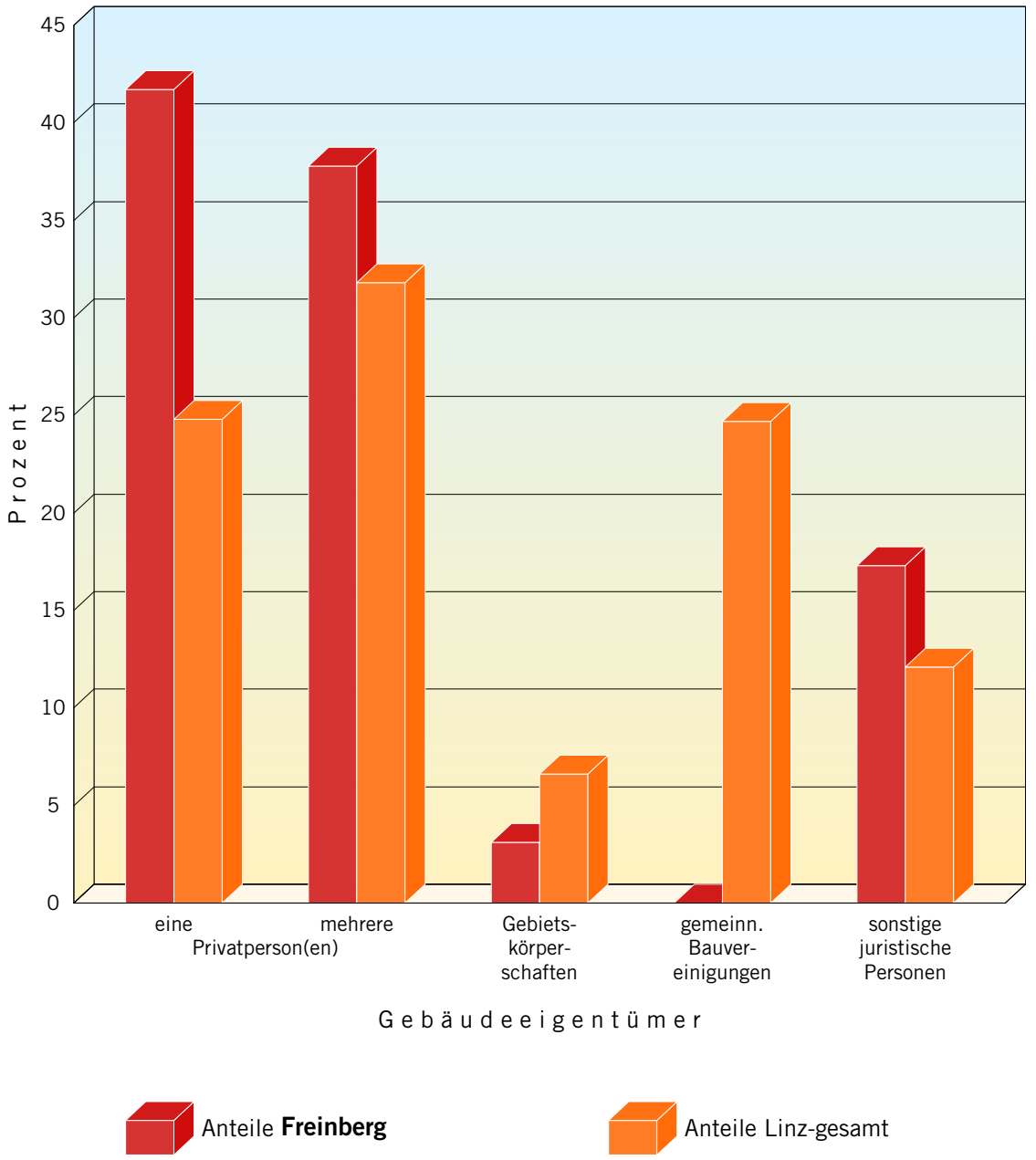

Stichtag: 31. 12. 1999

7 Freinberg

- Plan
- Orthofoto
- Luftbild
- Detailinformationen

Tabellen Grafiken

- Bevölkerung - Vergleich
- Bevölkerung - Familienstand
- Bevölkerung - Nationalität
- Gebäude - Eigentumsverhältnisse
- Gebäude - Bauperiode
- Wohnungen - Nutzfläche
- Wohnungen - Rechtsgrund
- Wohnungen - Eigentumsverhältnisse

- Statistische Bezirke
- Stichwortverzeichnis

Gebäude – Bauperiode

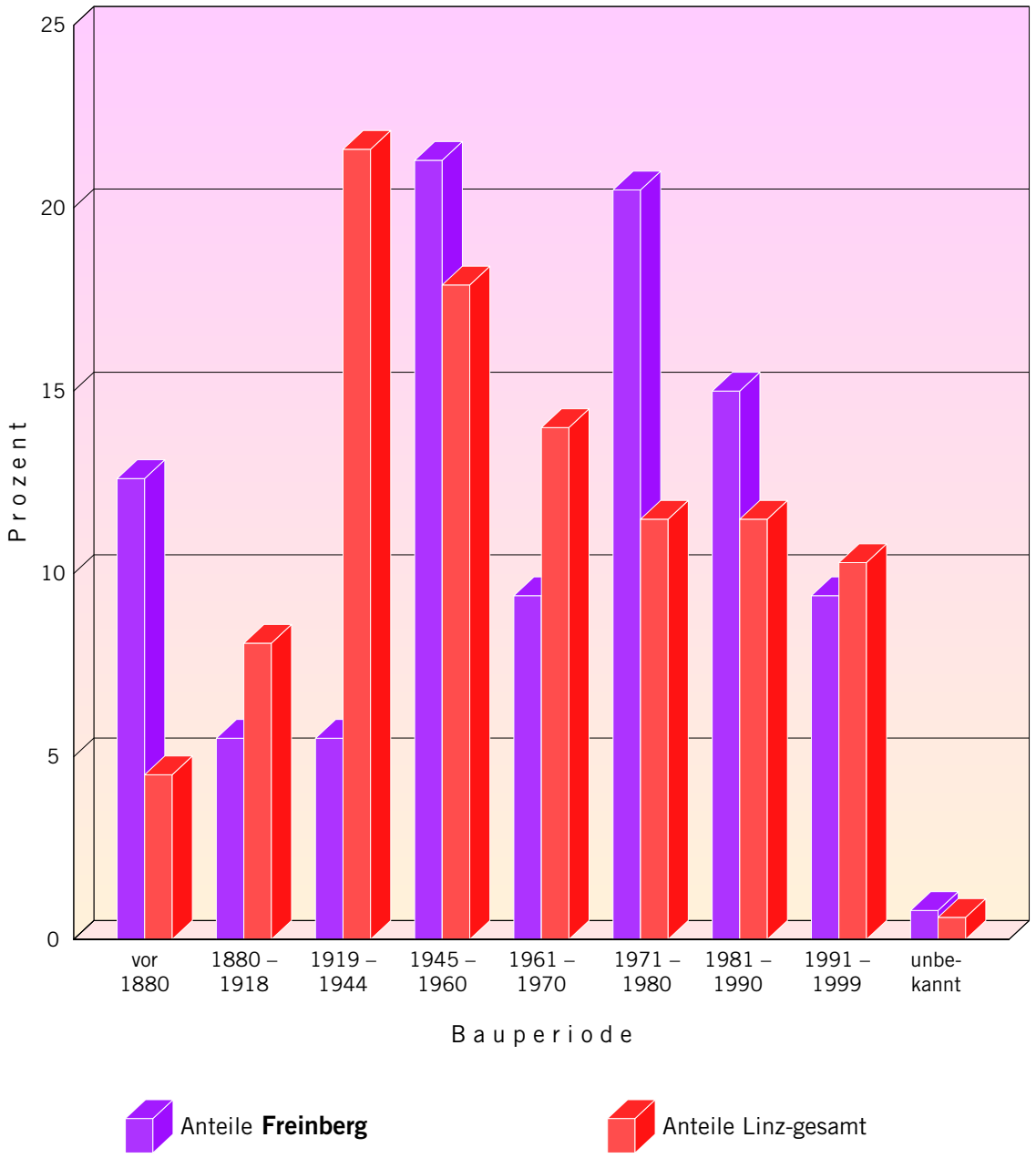

Stichtag: 31. 12. 1999

7 Freinberg

- Plan
- Orthofoto
- Luftbild
- Detailinformationen

Tabellen Grafiken

- Bevölkerung - Vergleich
- Bevölkerung - Familienstand
- Bevölkerung - Nationalität
- Gebäude - Eigentumsverhältnisse
- Gebäude - Bauperiode
- Wohnungen - Nutzfläche
- Wohnungen - Rechtsgrund
- Wohnungen - Eigentumsverhältnisse

- Statistische Bezirke
- Stichwortverzeichnis

Wohnungen – Nutzfläche

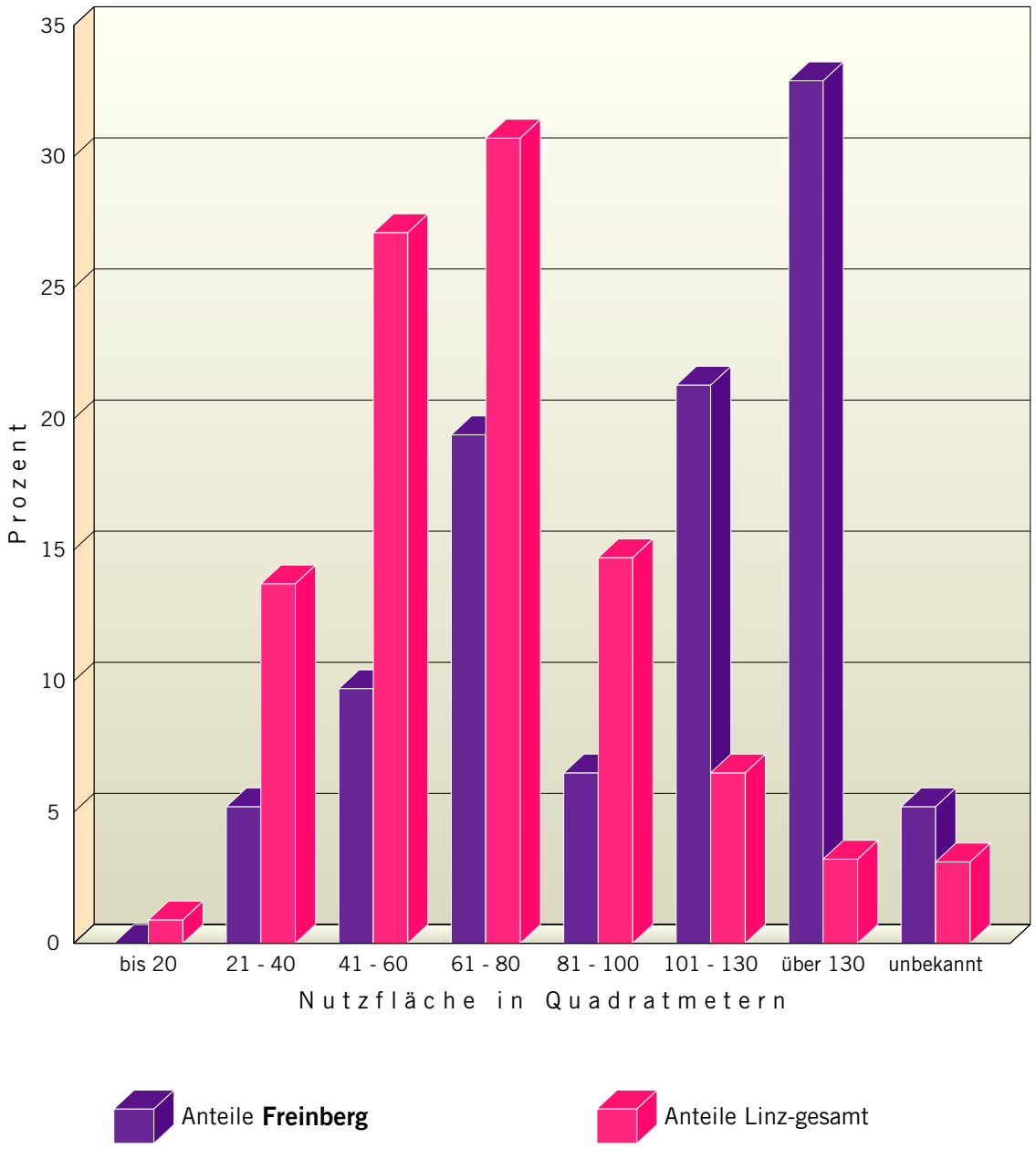

Stichtag: 31. 12. 1999

7 Freinberg

Plan
Orthofoto
Luftbild
Detailinformationen

Tabellen Grafiken

Bevölkerung - Vergleich
Bevölkerung - Familienstand
Bevölkerung - Nationalität
Gebäude - Eigentumsverhältnisse
Gebäude - Bauperiode
Wohnungen - Nutzfläche
Wohnungen - Rechtsgrund
Wohnungen - Eigentumsverhältnisse

Statistische Bezirke
Stichwortverzeichnis

BEZIRK
1 2 3 4 5 6 7 8 9 10 11 12 13 14 15 16 17 18 19 20 21 22 23 24 25 26 27 28 29 30 31 32 33 34 35 36

Wohnungen – Rechtsgrund

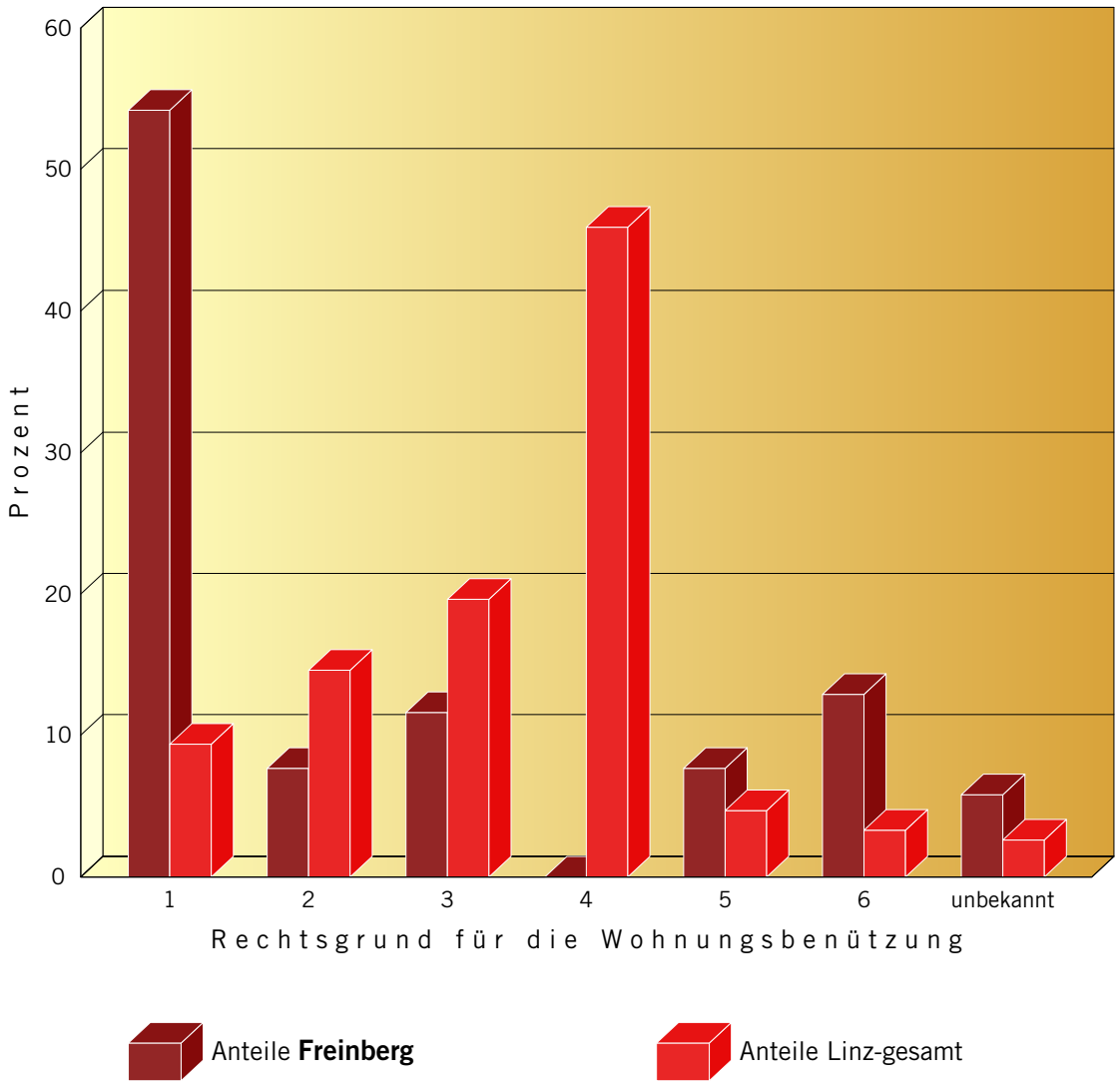

1: Eigenbenützung als Hauseigentümer
2: Eigentumswohnung
3: Hauptmiete nach Mietrechtsgesetz
4: Hauptmiete nach Wohnungsgemeinnützigkeitsgesetz (Genossenschaftswohnung)
5: Dienst- oder Naturalwohnung
6: sonstiger Rechtsgrund

7 Freinberg

- Plan
- Orthofoto
- Luftbild
- Detailinformationen

Tabellen Grafiken

- Bevölkerung - Vergleich
- Bevölkerung - Familienstand
- Bevölkerung - Nationalität
- Gebäude - Eigentumsverhältnisse
- Gebäude - Bauperiode
- Wohnungen - Nutzfläche
- Wohnungen - Rechtsgrund
- Wohnungen - Eigentumsverhältnisse

- Statistische Bezirke
- Stichwortverzeichnis

BEZIRK 1 2 3 4 5 6 7 8 9 10 11 12 13 14 15 16 17 18 19 20 21 22 23 24 25 26 27 28 29 30 31 32 33 34 35 36

Wohnungen – Eigentumsverhältnisse der Gebäude

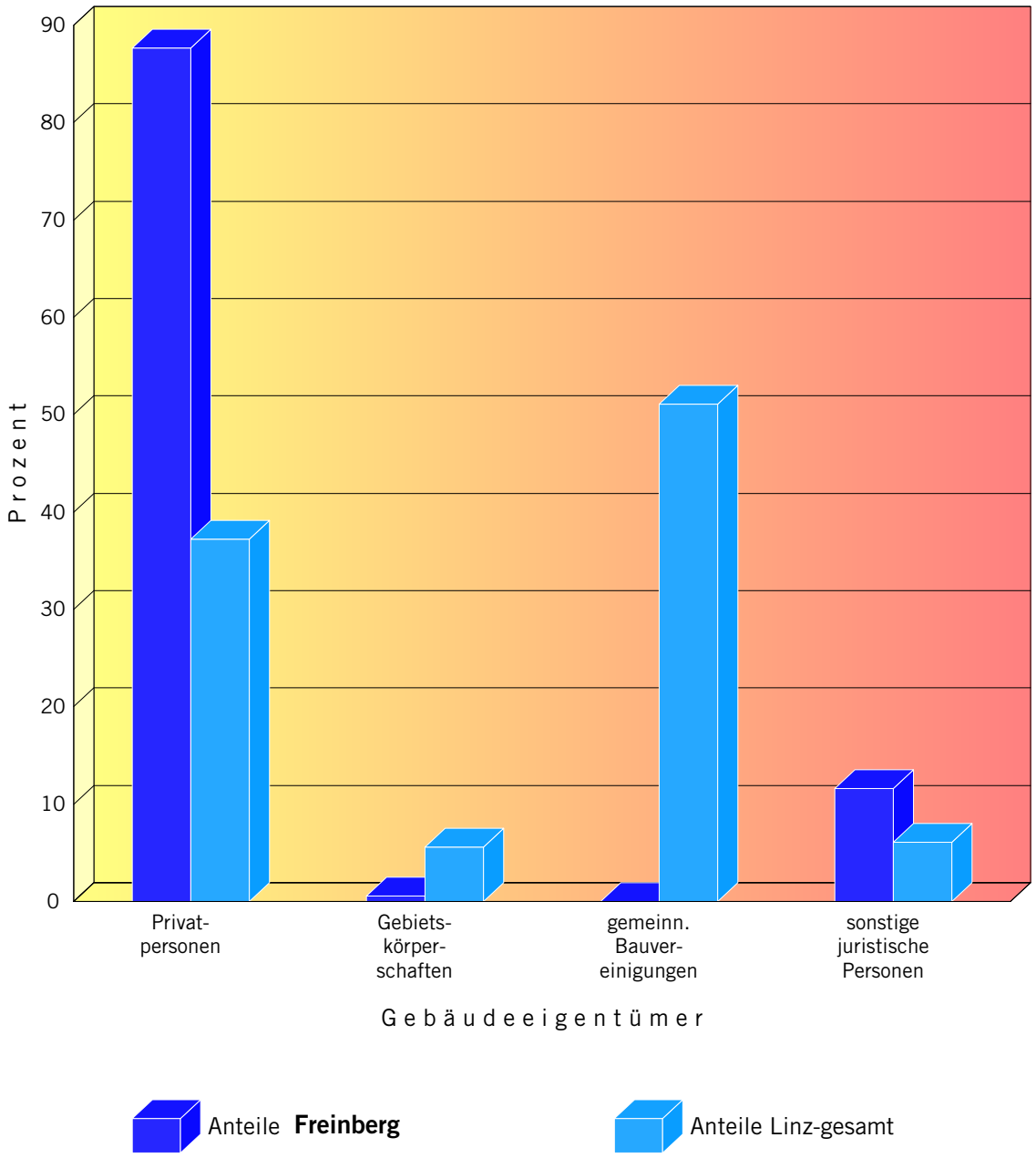

Stichtag: 31. 12. 1999

8 Froschberg

- Plan
- Orthofoto
- Luftbild
- Detailinformationen

Gebäude und Plätze

- Jugendgästehaus (119)
- Stadion und Sporthalle der Stadt Linz (120)
- Landes-Sportschule (113)
- Kirche St. Konrad
- Froschbergschule
- Edmund-Aigner-Schule
- Volkshaus Froschberg



- Statistische Bezirke
- Stichwortverzeichnis

LINZ Eine Stadt lebt auf

BEZIRK

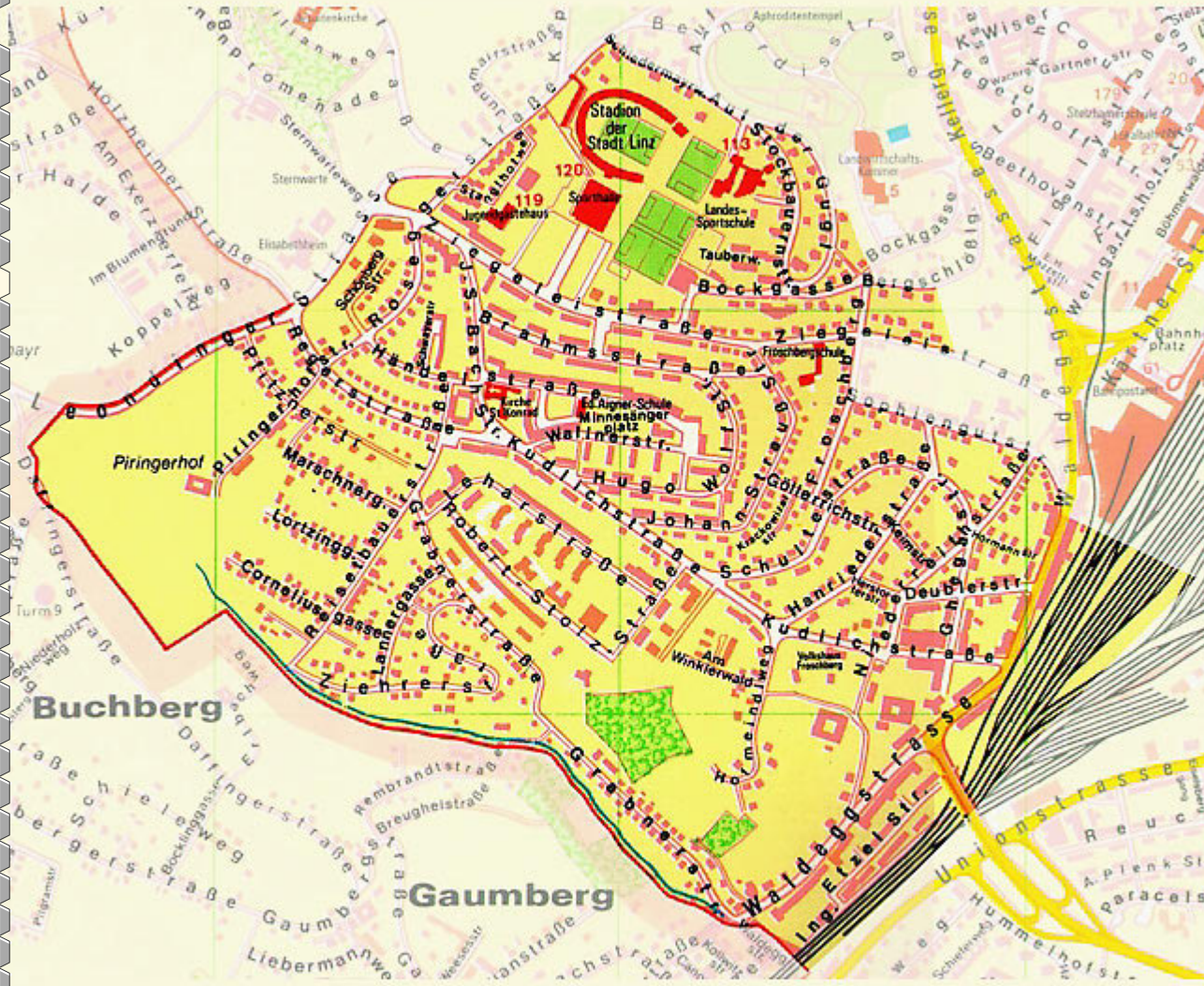

8 Froschberg

- Plan
- Orthofoto
- Luftbild
- Detailinformationen

Gebäude und Plätze

- Jugendgästehaus (119)
- Stadion und Sporthalle der Stadt Linz (120)
- Landes-Sportschule (113)
- Kirche St. Konrad
- Froschbergschule
- Edmund-Aigner-Schule
- Volkshaus Froschberg

BEZIRK
1 2 3 4 5 6 7 8 9 10 11 12 13 14 15 16 17 18 19 20 21 22 23 24 25 26 27 28 29 30 31 32 33 34 35 36

- Statistische Bezirke
- Stichwortverzeichnis

LINZ Eine Stadt lebt auf



Froschberg

8 Froschberg

Plan
Orthofoto
Luftbild
Detailinformationen

Tabellen Grafiken

Bevölkerung - Vergleich
Bevölkerung - Familienstand
Bevölkerung - Nationalität
Gebäude - Eigentumsverhältnisse
Gebäude - Bauperiode
Wohnungen - Nutzfläche
Wohnungen - Rechtsgrund
Wohnungen - Eigentumsverhältnisse

Statistische Bezirke
Stichwortverzeichnis

BEZIRK
1 2 3 4 5 6 7 8 9 10 11 12 13 14 15 16 17 18 19 20 21 22 23 24 25 26 27 28 29 30 31 32 33 34 35 36

Froschberg

Fläche: 175,0 ha

Bevölkerung insgesamt: 8679

0- bis 5-Jährige:	416
6- bis 14-Jährige:	694
15- bis 19-Jährige:	415
20- bis 59-Jährige:	4967
60- bis 79-Jährige:	1828
80-Jährige und älter:	359

Gebäude: 1053

Wohnungen: 4375

8 Froschberg

- Plan
- Orthofoto
- Luftbild
- Detailinformationen

Tabellen Grafiken

- Bevölkerung - Vergleich
- Bevölkerung - Familienstand
- Bevölkerung - Nationalität
- Gebäude - Eigentumsverhältnisse
- Gebäude - Bauperiode
- Wohnungen - Nutzfläche
- Wohnungen - Rechtsgrund
- Wohnungen - Eigentumsverhältnisse

- Statistische Bezirke
- Stichwortverzeichnis

Bevölkerungsstruktur - Vergleich

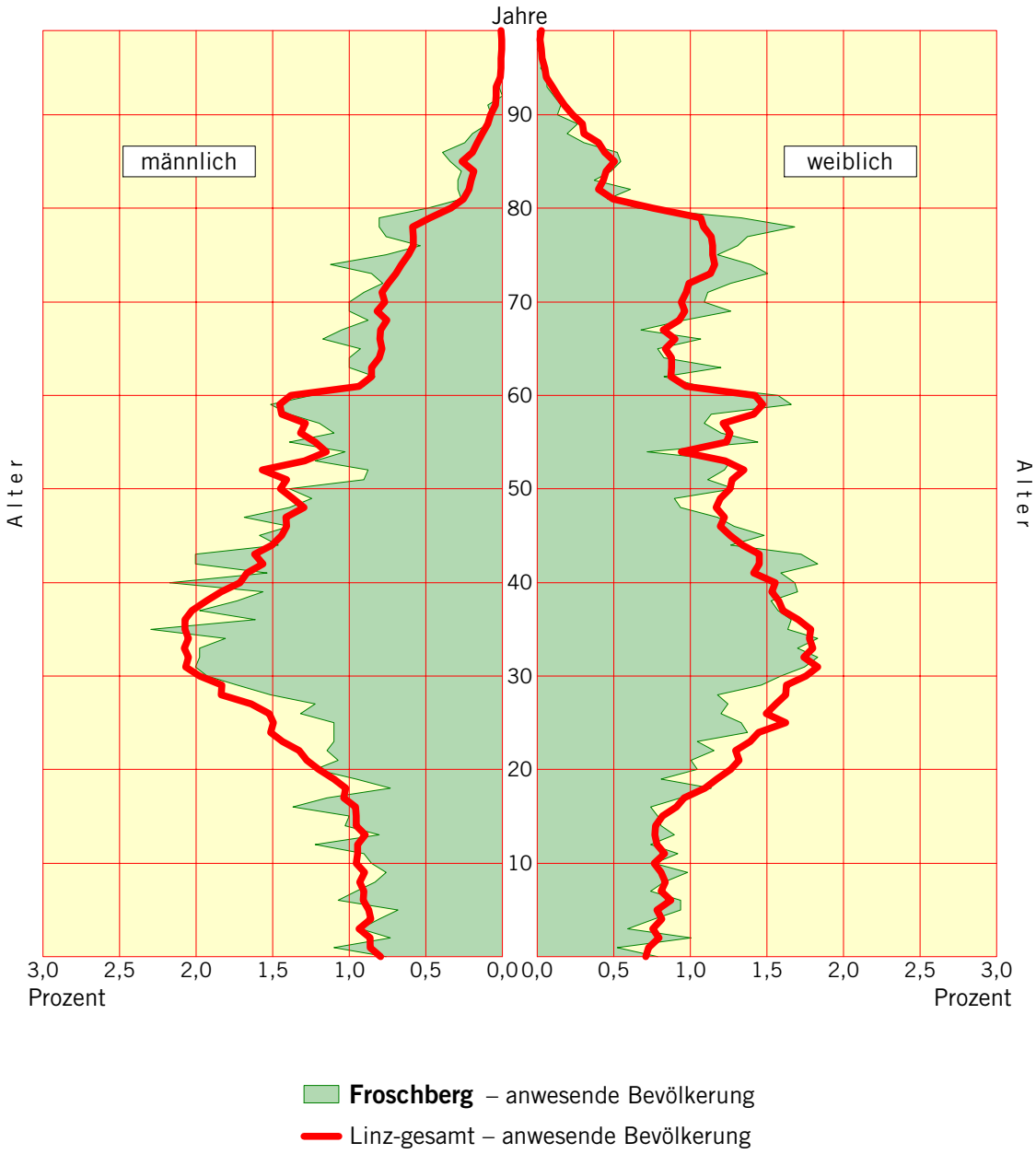

Stichtag: 31. 12. 1999

8 Froschberg

- Plan
- Orthofoto
- Luftbild
- Detailinformationen

Tabellen Grafiken

- Bevölkerung - Vergleich
- Bevölkerung - Familienstand
- Bevölkerung - Nationalität
- Gebäude - Eigentumsverhältnisse
- Gebäude - Bauperiode
- Wohnungen - Nutzfläche
- Wohnungen - Rechtsgrund
- Wohnungen - Eigentumsverhältnisse

- Statistische Bezirke
- Stichwortverzeichnis

BEZIRK 1 2 3 4 5 6 7 8 9 10 11 12 13 14 15 16 17 18 19 20 21 22 23 24 25 26 27 28 29 30 31 32 33 34 35 36

Bevölkerungsstruktur - Froschberg

Alter	männlich				weiblich				Summe			
	ledig [1]	verheiratet	gesch.	verwitwet	ledig [1]	verheiratet	gesch.	verwitwet	ledig [1]	verheiratet	gesch.	verwitwet
0-4	177	–	–	–	168	–	–	–	345	–	–	–
5-9	176	–	–	–	203	–	–	–	379	–	–	–
10-14	197	–	–	–	189	–	–	–	386	–	–	–
15-19	213	–	–	–	200	2	–	–	413	2	–	–
20-24	225	6	–	–	225	31	2	–	450	37	2	–
25-29	239	41	2	–	207	78	9	–	446	119	11	–
30-34	239	141	16	1	186	191	22	–	425	332	38	1
35-39	143	200	33	–	111	223	34	3	254	423	67	3
40-44	82	250	43	1	74	253	40	4	156	503	83	5
45-49	50	202	46	1	42	177	41	5	92	379	87	6
50-54	27	161	32	2	30	170	46	11	57	331	78	13
55-59	19	221	26	4	30	212	41	16	49	433	67	20
60-64	14	175	11	4	24	176	23	29	38	351	34	33
65-69	7	178	11	10	17	133	16	52	24	311	27	62
70-74	7	156	11	17	15	150	17	110	22	306	28	127
75-79	4	119	5	22	30	100	19	166	34	219	24	188
80-84	1	52	3	10	10	23	7	78	11	75	10	88
85-89	–	37	–	15	10	9	5	60	10	46	5	75
90-94	–	4	–	4	1	1	2	20	1	5	2	24
95 u. äl.	–	1	–	1	–	–	–	5	–	1	–	6
Summe	1820	1944	239	92	1772	1929	324	559	3592	3873	563	651

Anmerkung: Anwesende Bevölkerung aufgrund des Meldegesetzes (Haupt- und Nebenwohnsitzbevölkerung)
Stand der Daten: 31. 12. 1999
1) zum Familienstand "ledig" wurden auch Personen mit unbekanntem Familienstand gezählt

8 Froschberg

Plan
Orthofoto
Luftbild
Detailinformationen

Tabellen Grafiken

Bevölkerung - Vergleich
Bevölkerung - Familienstand
Bevölkerung - Nationalität
Gebäude - Eigentumsverhältnisse
Gebäude - Bauperiode
Wohnungen - Nutzfläche
Wohnungen - Rechtsgrund
Wohnungen - Eigentumsverhältnisse

Statistische Bezirke
Stichwortverzeichnis

BEZIRK
1 2 3 4 5 6 7 8 9 10 11 12 13 14 15 16 17 18 19 20 21 22 23 24 25 26 27 28 29 30 31 32 33 34 35 36

Bevölkerungsstruktur - Familienstand

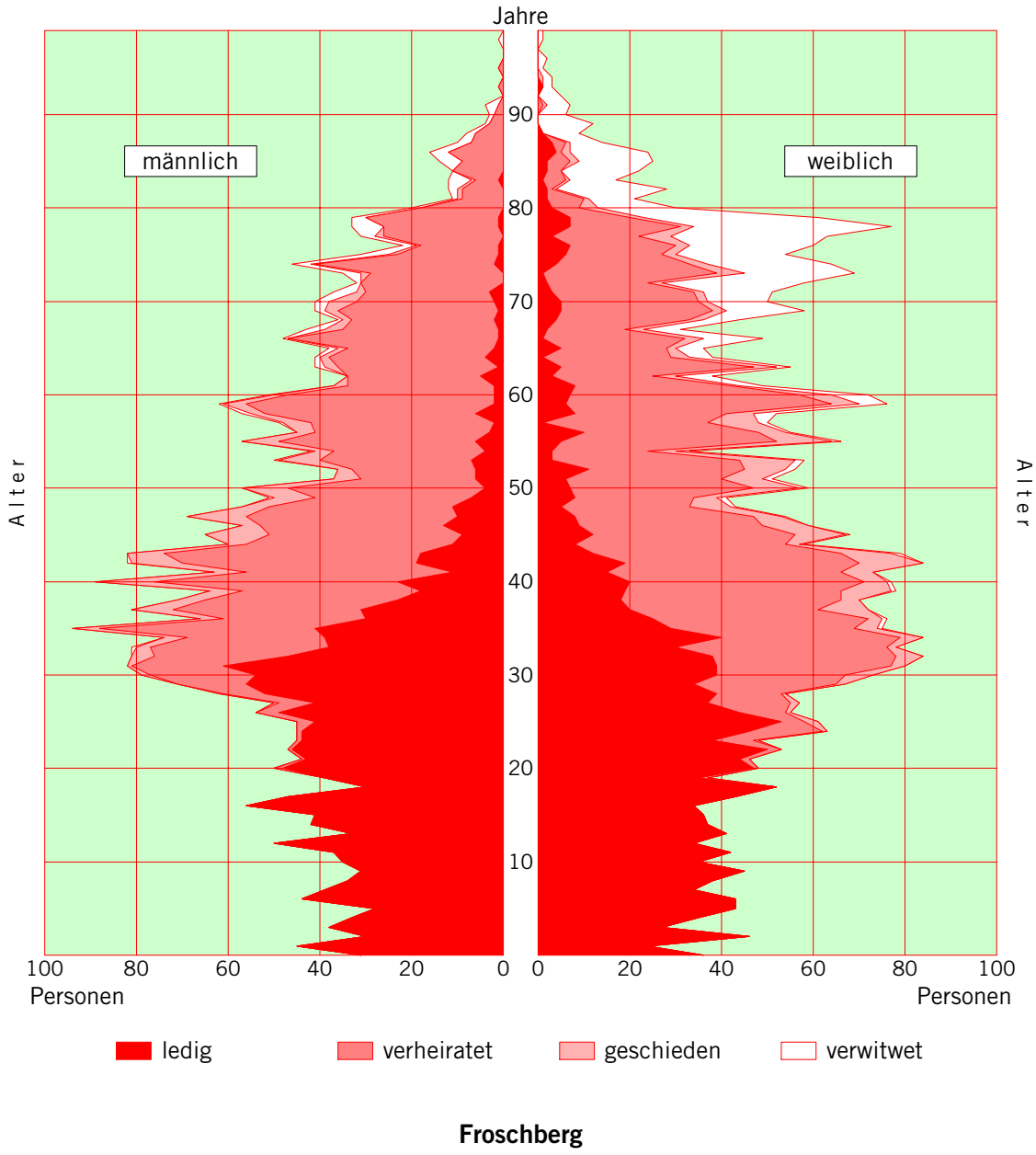

Froschberg

Stichtag: 31. 12. 1999

8 Froschberg

Plan
Orthofoto
Luftbild
Detailinformationen

Tabellen Grafiken

Bevölkerung - Vergleich
Bevölkerung - Familienstand
Bevölkerung - Nationalität
Gebäude - Eigentumsverhältnisse
Gebäude - Bauperiode
Wohnungen - Nutzfläche
Wohnungen - Rechtsgrund
Wohnungen - Eigentumsverhältnisse

Statistische Bezirke
Stichwortverzeichnis

BEZIRK
1 2 3 4 5 6 7 8 9 10 11 12 13 14 15 16 17 18 19 20 21 22 23 24 25 26 27 28 29 30 31 32 33 34 35 36

Bevölkerungsstruktur - Nationalität

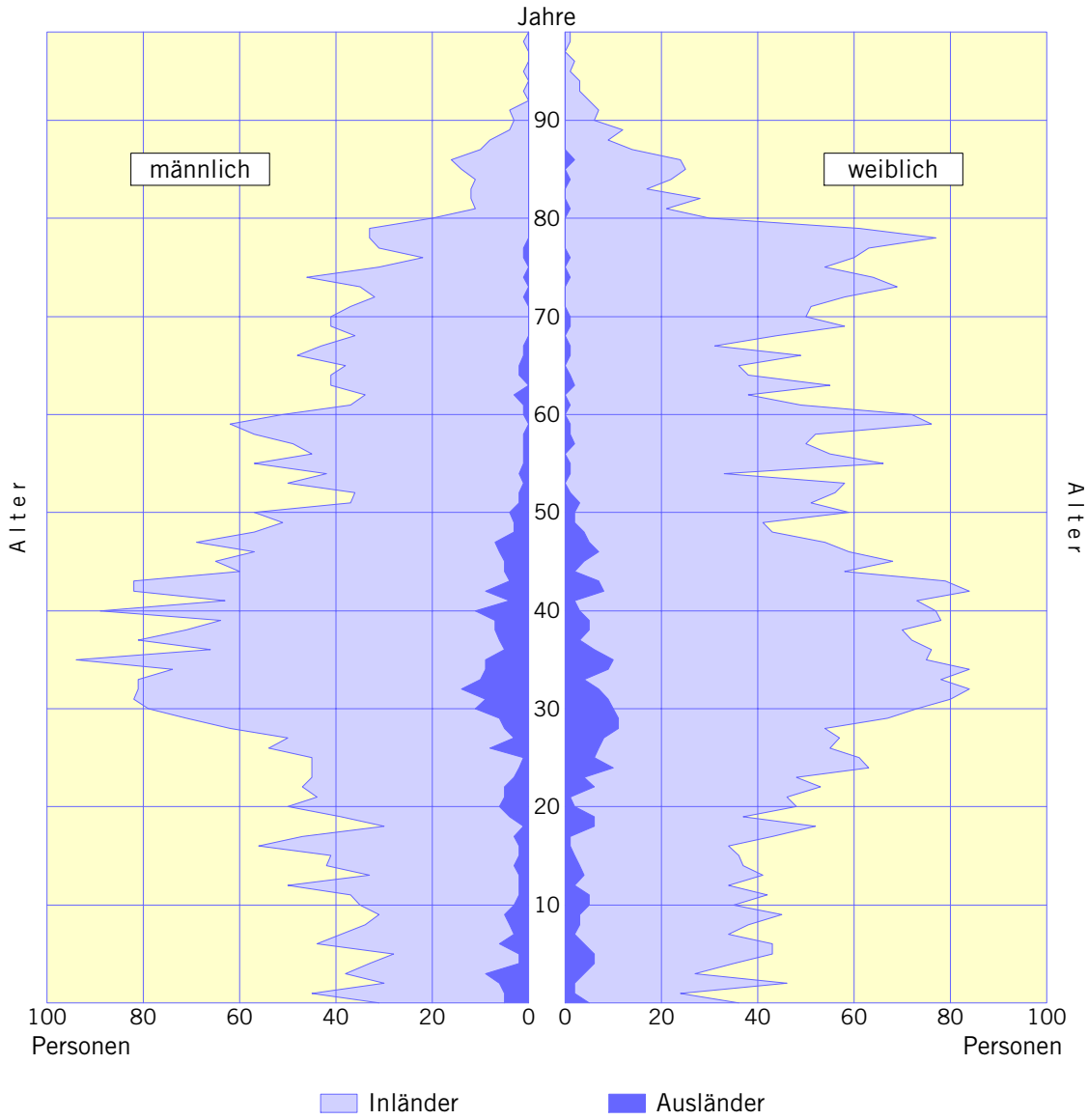

Froschberg

Stichtag: 31. 12. 1999

8 Froschberg

- Plan
- Orthofoto
- Luftbild
- Detailinformationen

Tabellen Grafiken

- Bevölkerung - Vergleich
- Bevölkerung - Familienstand
- Bevölkerung - Nationalität
- Gebäude - Eigentumsverhältnisse
- Gebäude - Bauperiode
- Wohnungen - Nutzfläche
- Wohnungen - Rechtsgrund
- Wohnungen - Eigentumsverhältnisse

- Statistische Bezirke
- Stichwortverzeichnis

BEZIRK 1 2 3 4 5 6 7 8 9 10 11 12 13 14 15 16 17 18 19 20 21 22 23 24 25 26 27 28 29 30 31 32 33 34 35 36

Gebäude – Eigentumsverhältnisse

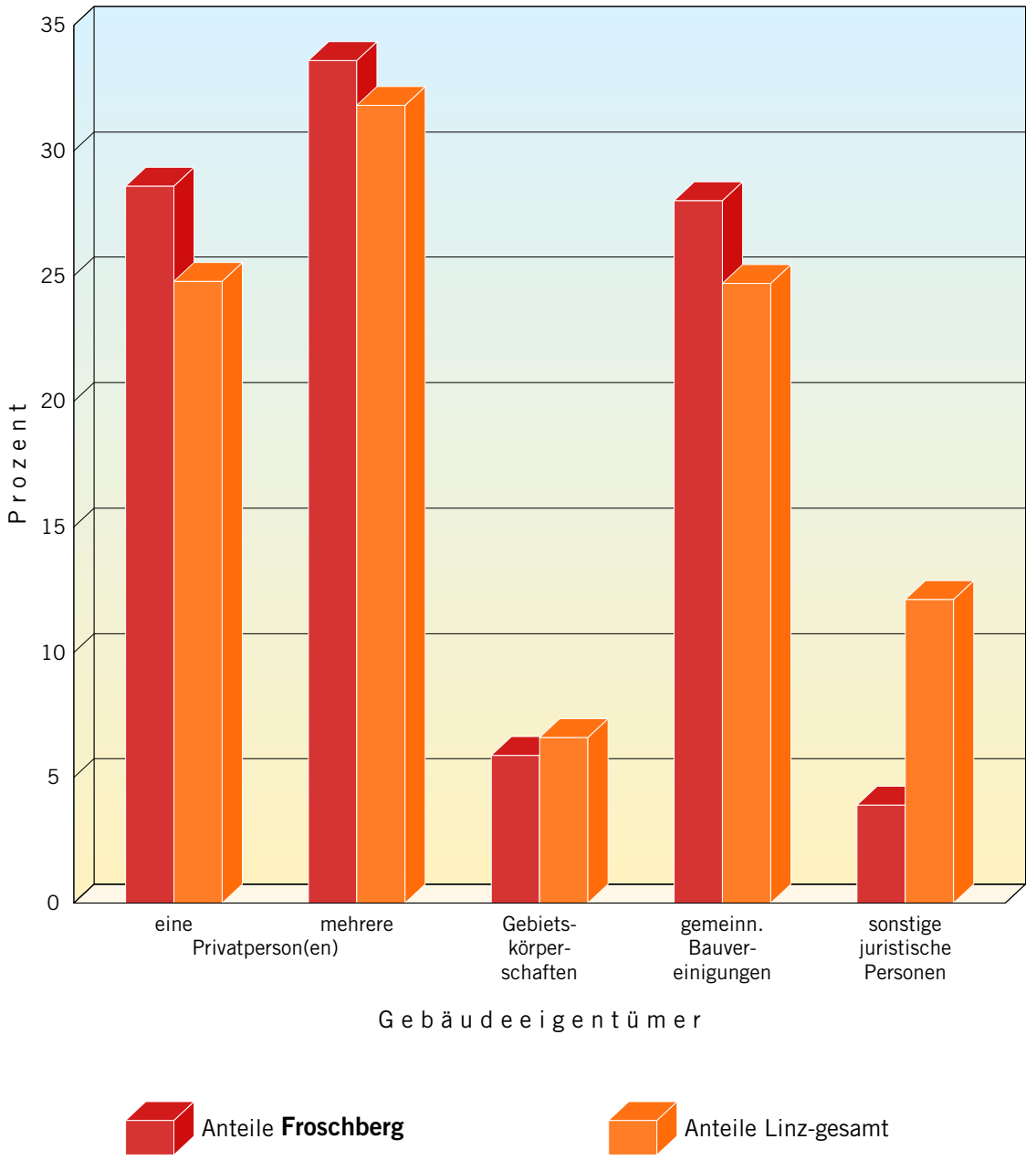

Stichtag: 31. 12. 1999

8 Froschberg

- Plan
- Orthofoto
- Luftbild
- Detailinformationen

Tabellen Grafiken

- Bevölkerung - Vergleich
- Bevölkerung - Familienstand
- Bevölkerung - Nationalität
- Gebäude - Eigentumsverhältnisse
- Gebäude - Bauperiode
- Wohnungen - Nutzfläche
- Wohnungen - Rechtsgrund
- Wohnungen - Eigentumsverhältnisse

- Statistische Bezirke
- Stichwortverzeichnis

BEZIRK

1 2 3 4 5 6 7 8 9 10 11 12 13 14 15 16 17 18 19 20 21 22 23 24 25 26 27 28 29 30 31 32 33 34 35 36

Gebäude – Bauperiode

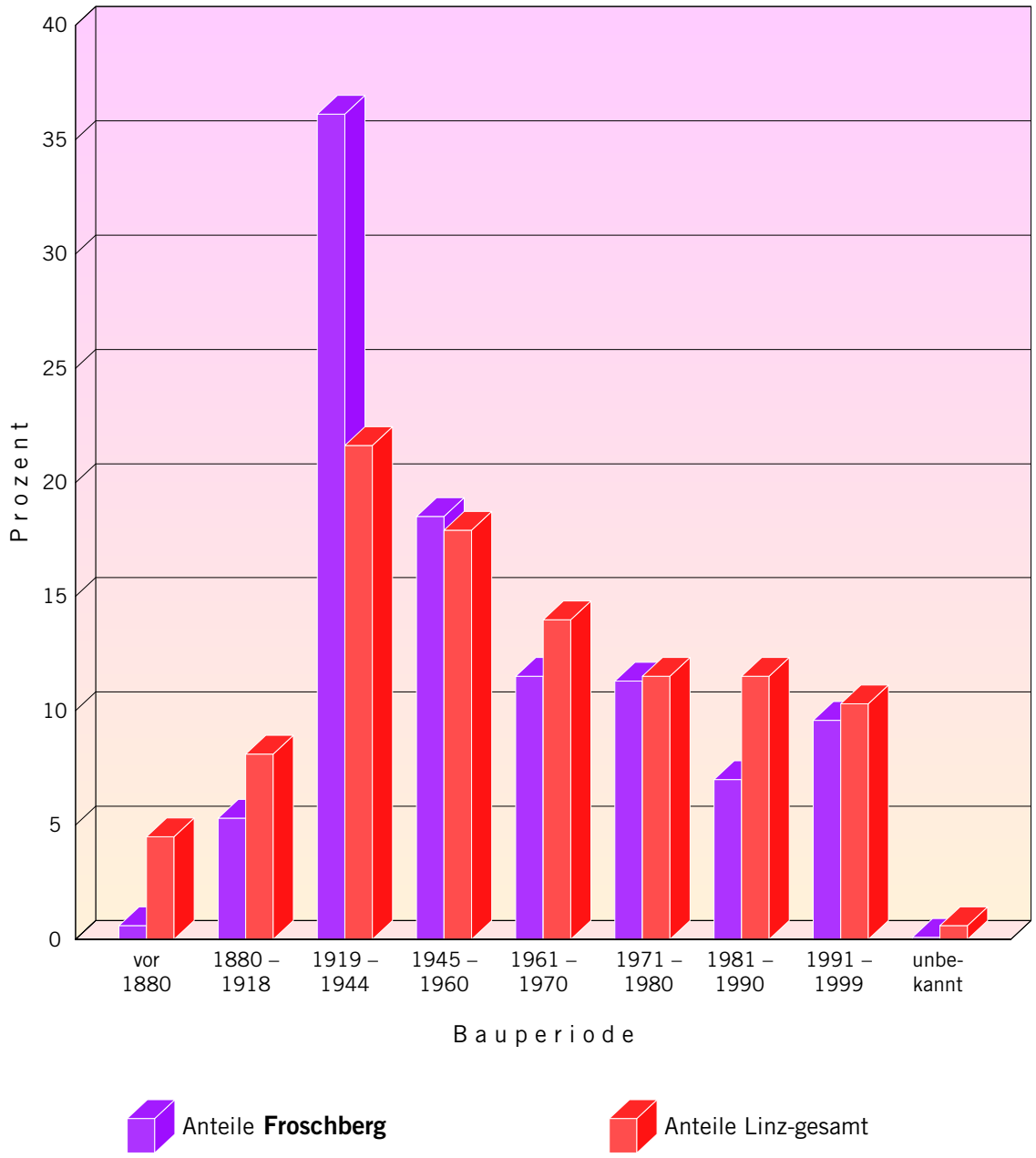

Stichtag: 31. 12. 1999

8 Froschberg

- Plan
- Orthofoto
- Luftbild
- Detailinformationen

Tabellen Grafiken

- Bevölkerung - Vergleich
- Bevölkerung - Familienstand
- Bevölkerung - Nationalität
- Gebäude - Eigentumsverhältnisse
- Gebäude - Bauperiode
- Wohnungen - Nutzfläche
- Wohnungen - Rechtsgrund
- Wohnungen - Eigentumsverhältnisse

- Statistische Bezirke
- Stichwortverzeichnis

BEZIRK

1 2 3 4 5 6 7 8 9 10 11 12 13 14 15 16 17 18 19 20 21 22 23 24 25 26 27 28 29 30 31 32 33 34 35 36

Wohnungen – Nutzfläche

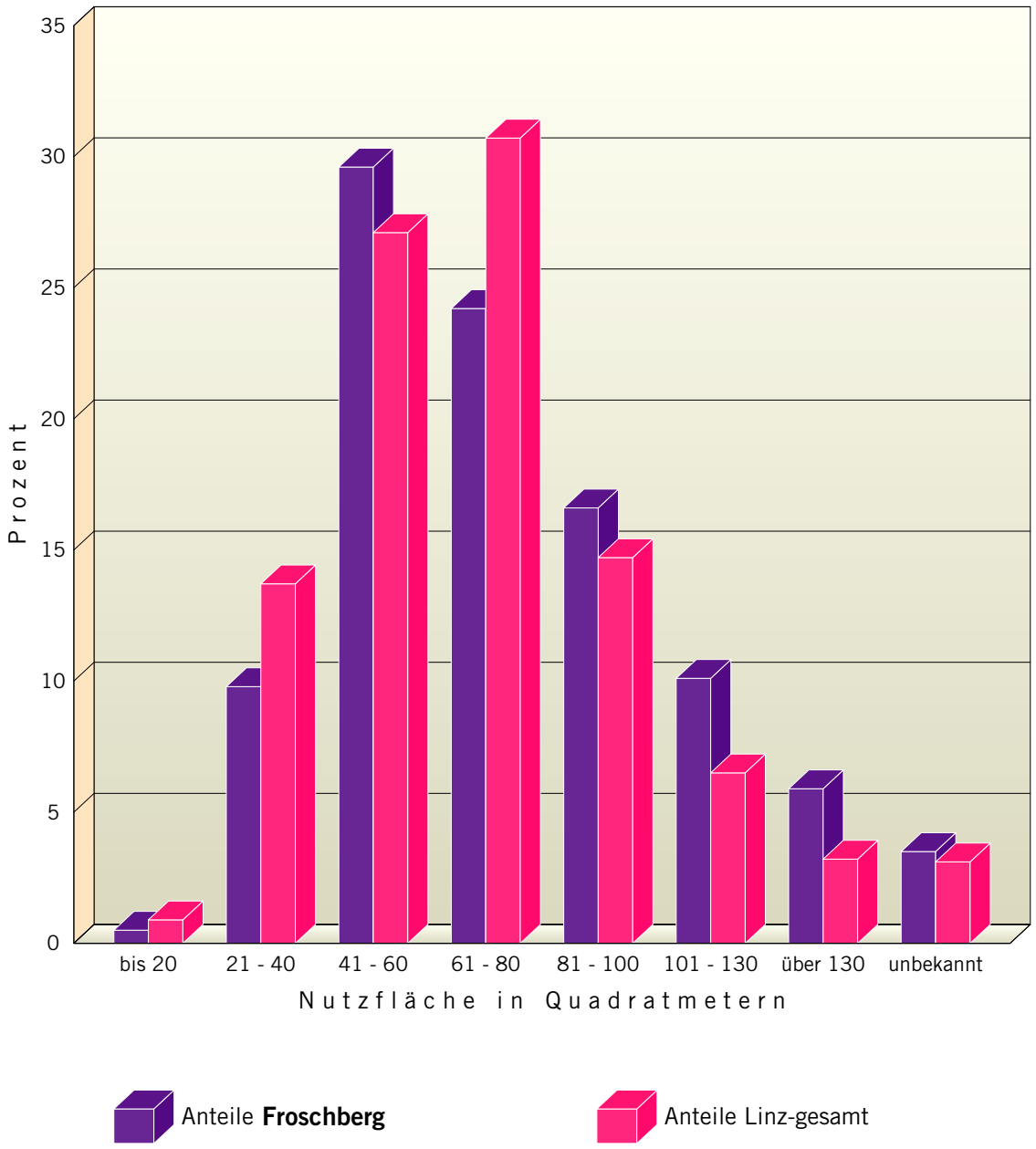

Stichtag: 31. 12. 1999

8 Froschberg

Plan
Orthofoto
Luftbild
Detailinformationen

Tabellen Grafiken

Bevölkerung - Vergleich
Bevölkerung - Familienstand
Bevölkerung - Nationalität
Gebäude - Eigentumsverhältnisse
Gebäude - Bauperiode
Wohnungen - Nutzfläche
Wohnungen - Rechtsgrund
Wohnungen - Eigentumsverhältnisse

Statistische Bezirke
Stichwortverzeichnis

BEZIRK
1 2 3 4 5 6 7 8 9 10 11 12 13 14 15 16 17 18 19 20 21 22 23 24 25 26 27 28 29 30 31 32 33 34 35 36

Wohnungen – Rechtsgrund

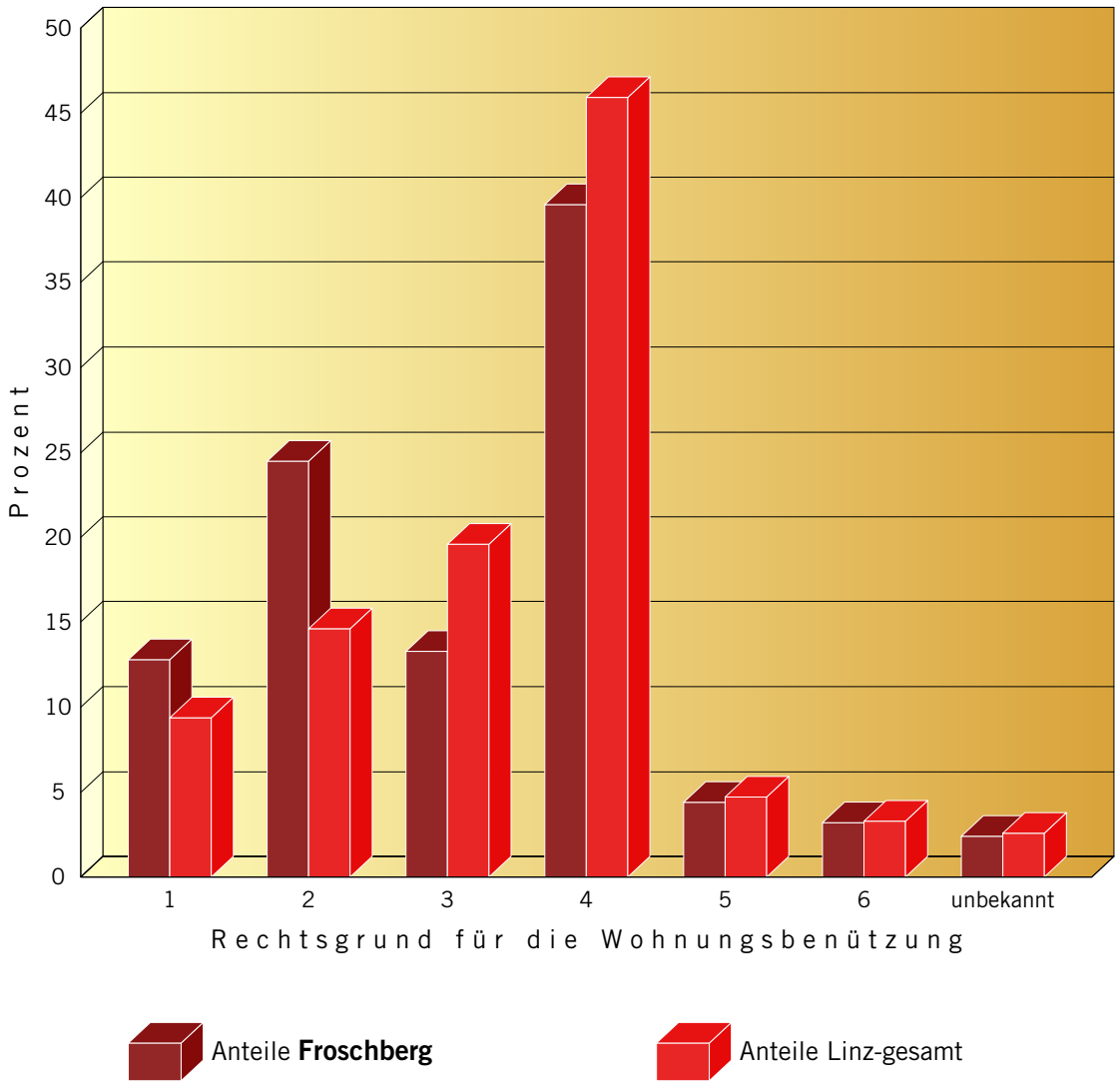

1: Eigenbenützung als Hauseigentümer
2: Eigentumswohnung
3: Hauptmiete nach Mietrechtsgesetz
4: Hauptmiete nach Wohnungsgemeinnützigkeitsgesetz (Genossenschaftswohnung)
5: Dienst- oder Naturalwohnung
6: sonstiger Rechtsgrund

8 Froschberg

- Plan
- Orthofoto
- Luftbild
- Detailinformationen

Tabellen Grafiken

- Bevölkerung - Vergleich
- Bevölkerung - Familienstand
- Bevölkerung - Nationalität
- Gebäude - Eigentumsverhältnisse
- Gebäude - Bauperiode
- Wohnungen - Nutzfläche
- Wohnungen - Rechtsgrund
- Wohnungen - Eigentumsverhältnisse

- Statistische Bezirke
- Stichwortverzeichnis

BEZIRK 1 2 3 4 5 6 7 8 9 10 11 12 13 14 15 16 17 18 19 20 21 22 23 24 25 26 27 28 29 30 31 32 33 34 35 36

Wohnungen – Eigentumsverhältnisse der Gebäude

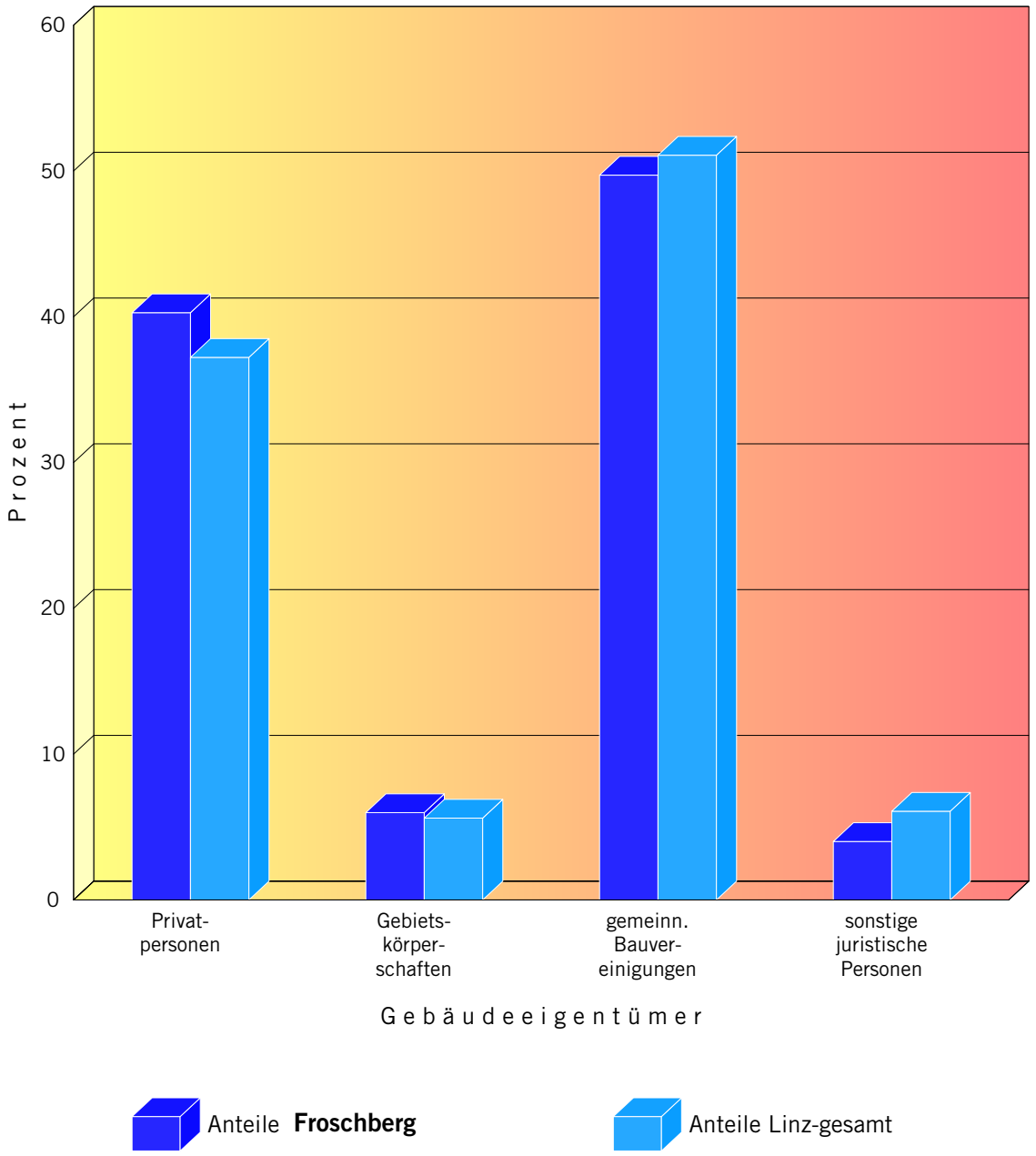

Stichtag: 31. 12. 1999

9 Keferfeld

- Plan
- Orthofoto
- Luftbild
- Detailinformationen

Gebäude und Plätze

- BRG, HBLA f. wirt. Berufe Landwiedstr. (156)
- Ferdinand-Hüttner-Schule
  Keferfeldschule
  Kirche St. Theresia
  Kirche Hl. Dreifaltigkeit
  Volkshaus Keferfeld-Oed



- Statistische Bezirke
- Stichwortverzeichnis

LINZ Eine Stadt lebt auf

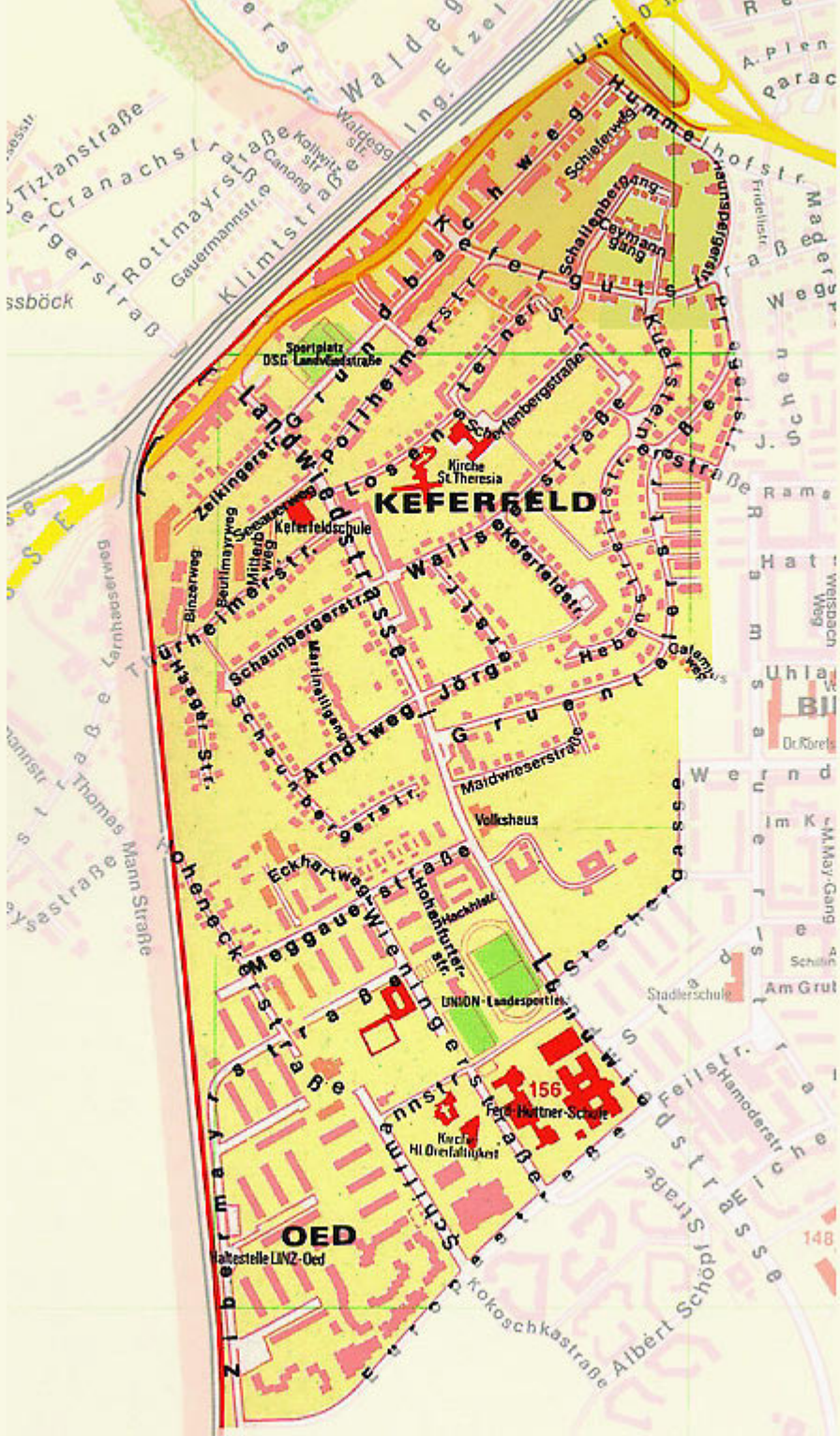

9 Keferfeld

- Plan
- Orthofoto
- Luftbild
- Detailinformationen

Gebäude und Plätze

- BRG, HBLA f. wirt. Berufe Landwiedstr. (156)
- Ferdinand-Hüttner-Schule

Keferfeldschule
Kirche St. Theresia
Kirche Hl. Dreifaltigkeit
Volkshaus Keferfeld-Oed

- Statistische Bezirke
- Stichwortverzeichnis

LINZ Eine Stadt lebt auf

BEZIRK
1 2 3 4 5 6 7 8 9 10 11 12 13 14 15 16 17 18 19 20 21 22 23 24 25 26 27 28 29 30 31 32 33 34 35 36





Keferfeld

9 Keferfeld

Plan
Orthofoto
Luftbild
Detailinformationen

Tabellen Grafiken

Bevölkerung - Vergleich
Bevölkerung - Familienstand
Bevölkerung - Nationalität
Gebäude - Eigentumsverhältnisse
Gebäude - Bauperiode
Wohnungen - Nutzfläche
Wohnungen - Rechtsgrund
Wohnungen - Eigentumsverhältnisse

Statistische Bezirke
Stichwortverzeichnis

K e f e r f e l d

Fläche: 143,4 ha

Bevölkerung insgesamt: 7935

0- bis 5-Jährige:	315
6- bis 14-Jährige:	583
15- bis 19-Jährige:	462
20- bis 59-Jährige:	4849
60- bis 79-Jährige:	1458
80-Jährige und älter:	268

Gebäude: 1015

Wohnungen: 3612

9 Keferfeld

- Plan
- Orthofoto
- Luftbild
- Detailinformationen

Tabellen Grafiken

- Bevölkerung - Vergleich
- Bevölkerung - Familienstand
- Bevölkerung - Nationalität
- Gebäude - Eigentumsverhältnisse
- Gebäude - Bauperiode
- Wohnungen - Nutzfläche
- Wohnungen - Rechtsgrund
- Wohnungen - Eigentumsverhältnisse

- Statistische Bezirke
- Stichwortverzeichnis

Bevölkerungsstruktur - Vergleich

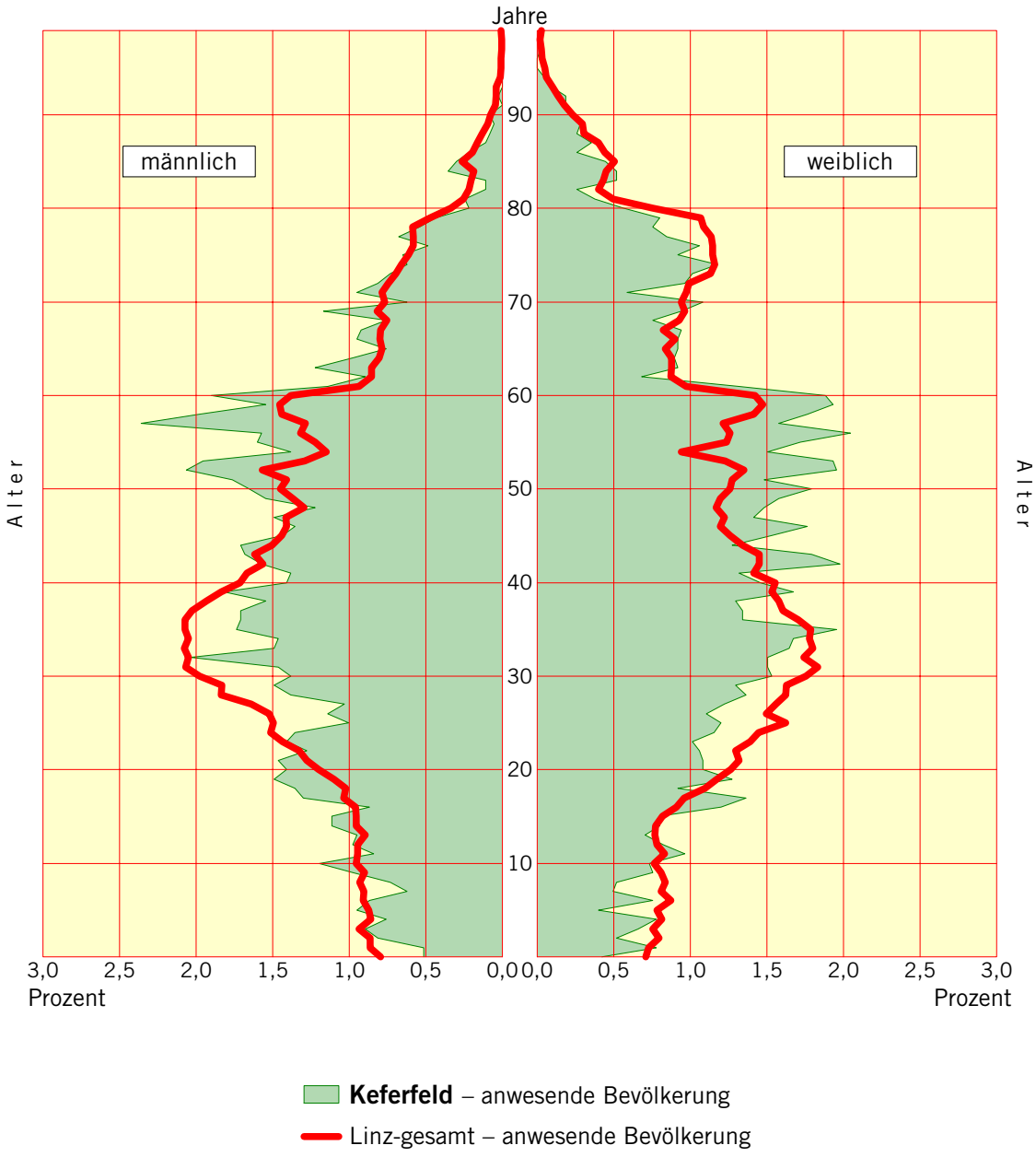

Stichtag: 31. 12. 1999

9 Keferfeld

- Plan
- Orthofoto
- Luftbild
- Detailinformationen

Tabellen Grafiken

- Bevölkerung - Vergleich
- Bevölkerung - Familienstand
- Bevölkerung - Nationalität
- Gebäude - Eigentumsverhältnisse
- Gebäude - Bauperiode
- Wohnungen - Nutzfläche
- Wohnungen - Rechtsgrund
- Wohnungen - Eigentumsverhältnisse

- Statistische Bezirke
- Stichwortverzeichnis

BEZIRK 1 2 3 4 5 6 7 8 9 10 11 12 13 14 15 16 17 18 19 20 21 22 23 24 25 26 27 28 29 30 31 32 33 34 35 36

Bevölkerungsstruktur - Keferfeld

Alter	männlich				weiblich				Summe			
	ledig [1]	verheiratet	gesch.	verwitwet	ledig [1]	verheiratet	gesch.	verwitwet	ledig [1]	verheiratet	gesch.	verwitwet
0-4	129	–	–	–	134	–	–	–	263	–	–	–
5-9	153	–	–	–	124	–	–	–	277	–	–	–
10-14	187	–	–	–	171	–	–	–	358	–	–	–
15-19	225	1	–	–	235	1	–	–	460	2	–	–
20-24	247	7	1	–	212	15	2	–	459	22	3	–
25-29	173	42	8	–	176	72	15	–	349	114	23	–
30-34	153	107	29	–	138	155	40	1	291	262	69	1
35-39	118	161	35	–	96	178	46	3	214	339	81	3
40-44	60	187	39	–	46	229	48	9	106	416	87	9
45-49	22	195	41	2	31	228	60	11	53	423	101	13
50-54	25	260	35	5	36	251	60	21	61	511	95	26
55-59	13	281	36	4	30	251	59	44	43	532	95	48
60-64	11	194	15	6	28	157	28	29	39	351	43	35
65-69	8	138	7	15	21	109	12	48	29	247	19	63
70-74	6	119	2	11	20	110	13	62	26	229	15	73
75-79	4	89	2	8	24	53	15	94	28	142	17	102
80-84	5	28	–	5	12	9	3	71	17	37	3	76
85-89	3	16	–	9	10	8	6	44	13	24	6	53
90-94	–	2	–	2	5	–	–	26	5	2	–	28
95 u. äl.	–	–	–	–	1	–	2	1	1	–	2	1
Summe	1542	1827	250	67	1550	1826	409	464	3092	3653	659	531

Anmerkung: Anwesende Bevölkerung aufgrund des Meldegesetzes (Haupt- und Nebenwohnsitzbevölkerung)
Stand der Daten: 31. 12. 1999
1) zum Familienstand "ledig" wurden auch Personen mit unbekanntem Familienstand gezählt

9 Keferfeld

Plan
Orthofoto
Luftbild
Detailinformationen

Tabellen Grafiken

Bevölkerung - Vergleich
Bevölkerung - Familienstand
Bevölkerung - Nationalität
Gebäude - Eigentumsverhältnisse
Gebäude - Bauperiode
Wohnungen - Nutzfläche
Wohnungen - Rechtsgrund
Wohnungen - Eigentumsverhältnisse

Statistische Bezirke
Stichwortverzeichnis

Bevölkerungsstruktur - Familienstand

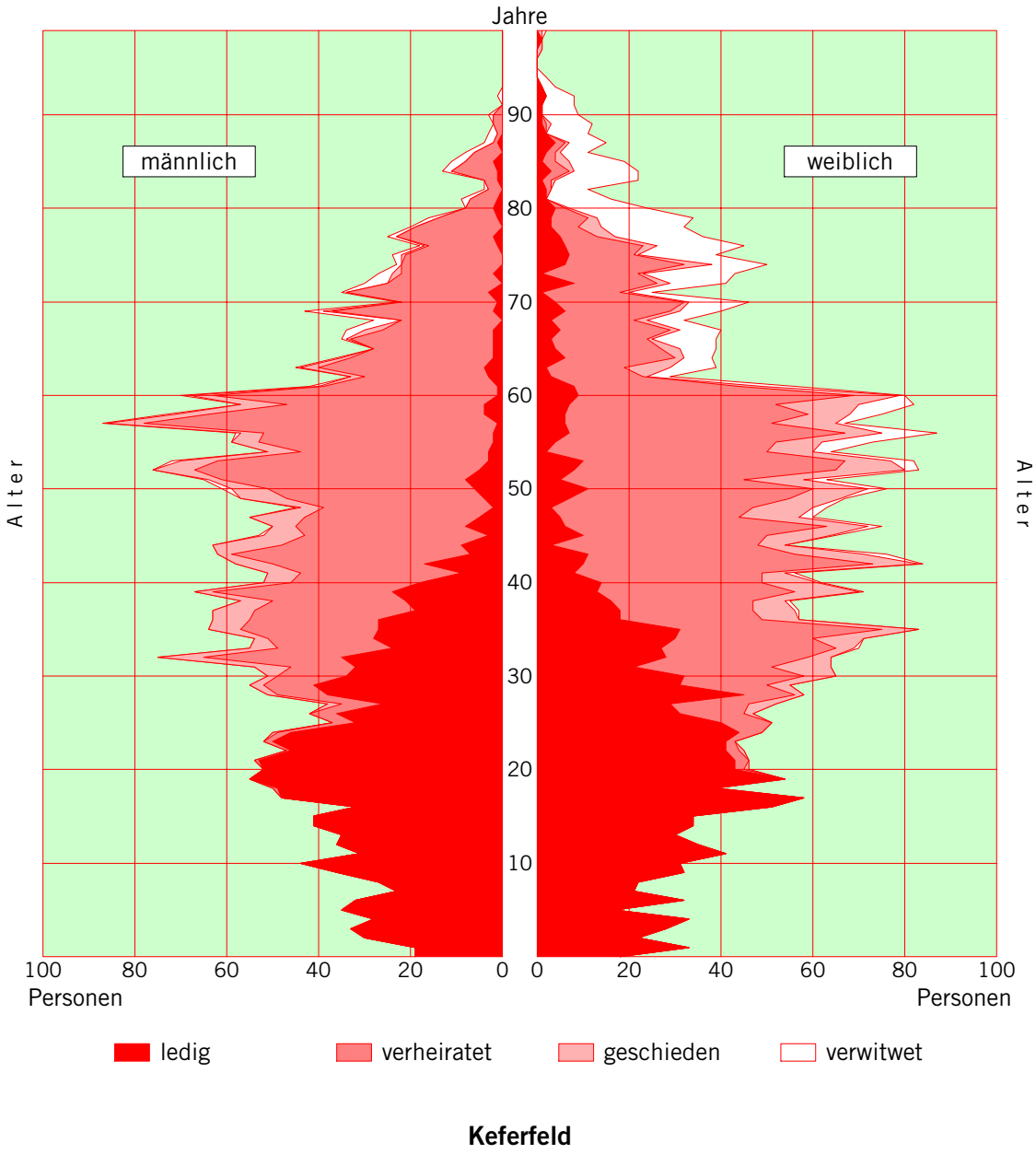

Keferfeld

Stichtag: 31. 12. 1999

9 Keferfeld

- Plan
- Orthofoto
- Luftbild
- Detailinformationen

Tabellen Grafiken

- Bevölkerung - Vergleich
- Bevölkerung - Familienstand
- Bevölkerung - Nationalität
- Gebäude - Eigentumsverhältnisse
- Gebäude - Bauperiode
- Wohnungen - Nutzfläche
- Wohnungen - Rechtsgrund
- Wohnungen - Eigentumsverhältnisse

BEZIRK
1 2 3 4 5 6 7 8 9 10 11 12 13 14 15 16 17 18 19 20 21 22 23 24 25 26 27 28 29 30 31 32 33 34 35 36

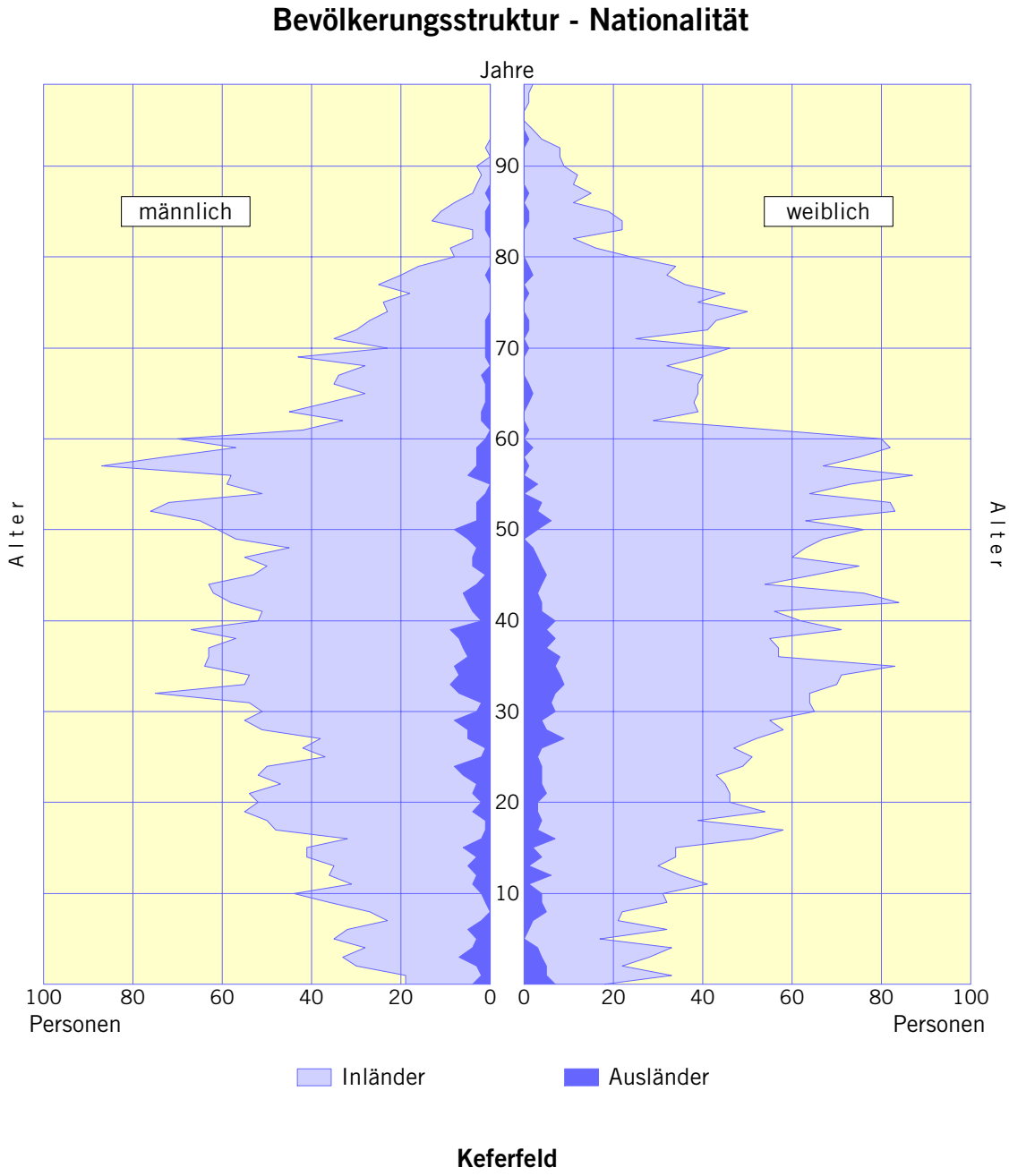

Stichtag: 31. 12. 1999

afs-computergrafik

9 Keferfeld

- Plan
- Orthofoto
- Luftbild
- Detailinformationen

Tabellen Grafiken

- Bevölkerung - Vergleich
- Bevölkerung - Familienstand
- Bevölkerung - Nationalität
- Gebäude - Eigentumsverhältnisse
- Gebäude - Bauperiode
- Wohnungen - Nutzfläche
- Wohnungen - Rechtsgrund
- Wohnungen - Eigentumsverhältnisse

- Statistische Bezirke
- Stichwortverzeichnis

Gebäude – Eigentumsverhältnisse

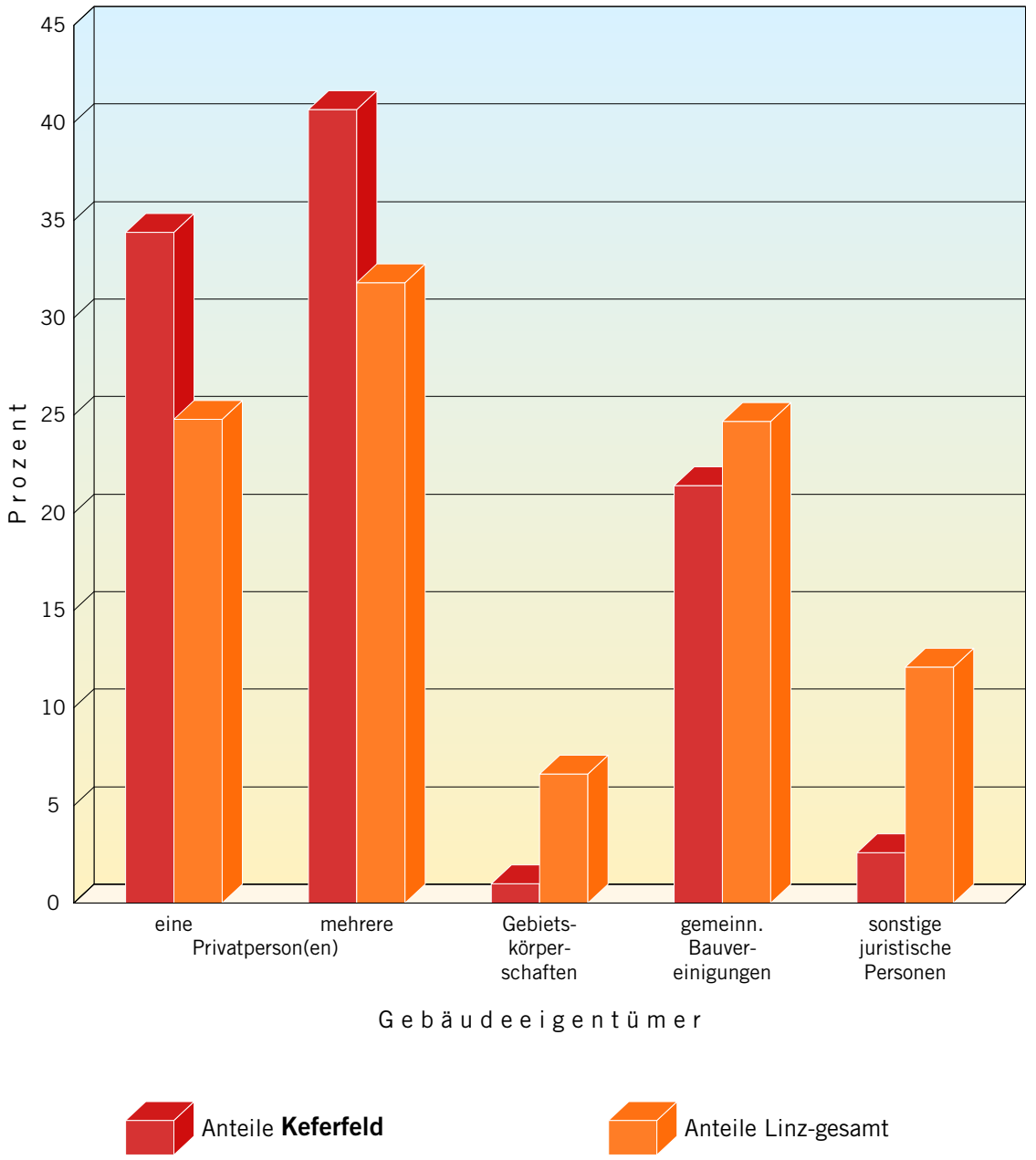

Stichtag: 31. 12. 1999

9 Keferfeld

- Plan
- Orthofoto
- Luftbild
- Detailinformationen

Tabellen Grafiken

- Bevölkerung - Vergleich
- Bevölkerung - Familienstand
- Bevölkerung - Nationalität
- Gebäude - Eigentumsverhältnisse
- Gebäude - Bauperiode
- Wohnungen - Nutzfläche
- Wohnungen - Rechtsgrund
- Wohnungen - Eigentumsverhältnisse

- Statistische Bezirke
- Stichwortverzeichnis

Gebäude – Bauperiode

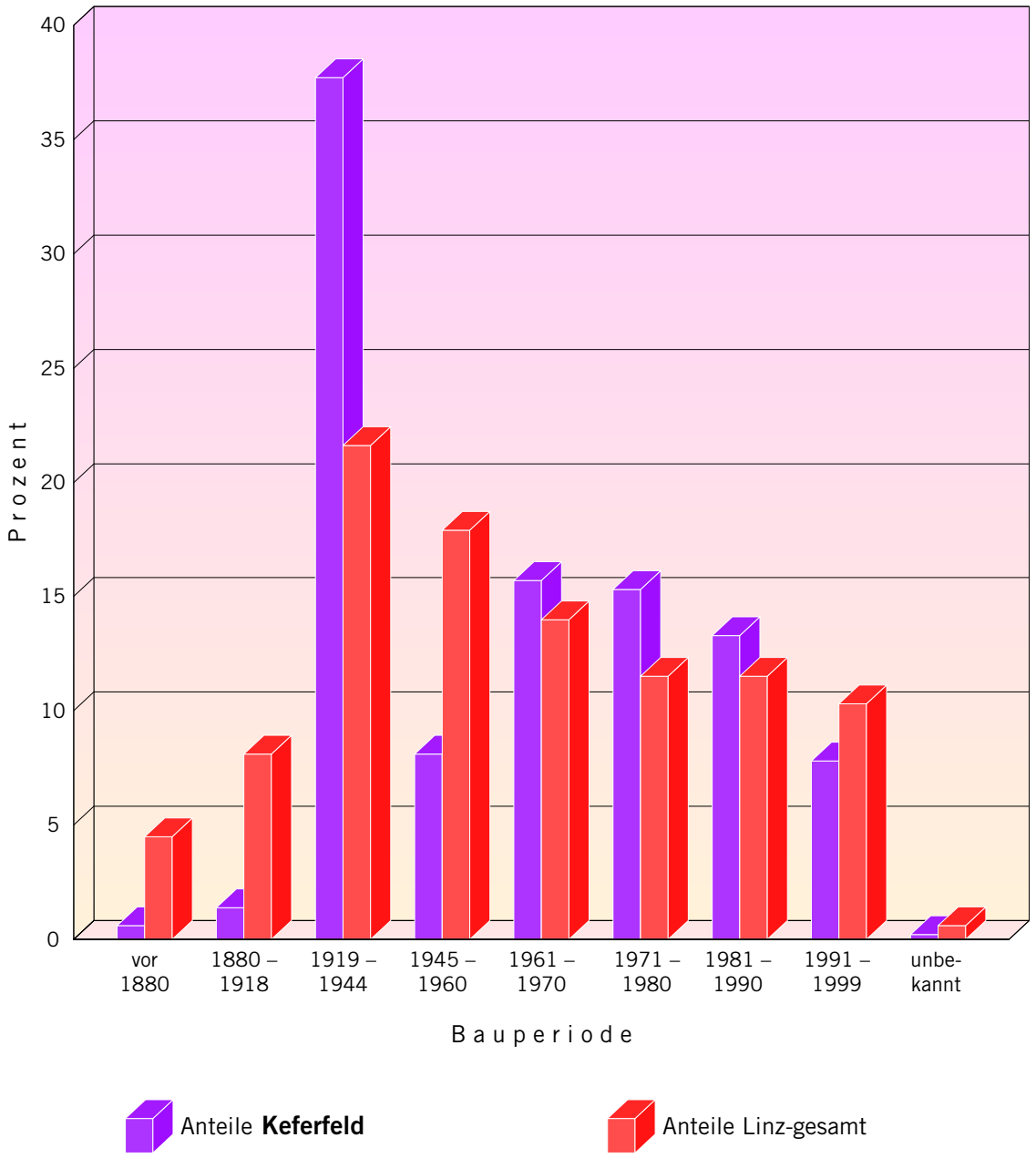

Stichtag: 31. 12. 1999

9 Keferfeld

- Plan
- Orthofoto
- Luftbild
- Detailinformationen

Tabellen Grafiken

- Bevölkerung - Vergleich
- Bevölkerung - Familienstand
- Bevölkerung - Nationalität
- Gebäude - Eigentumsverhältnisse
- Gebäude - Bauperiode
- Wohnungen - Nutzfläche
- Wohnungen - Rechtsgrund
- Wohnungen - Eigentumsverhältnisse

- Statistische Bezirke
- Stichwortverzeichnis

Wohnungen – Nutzfläche

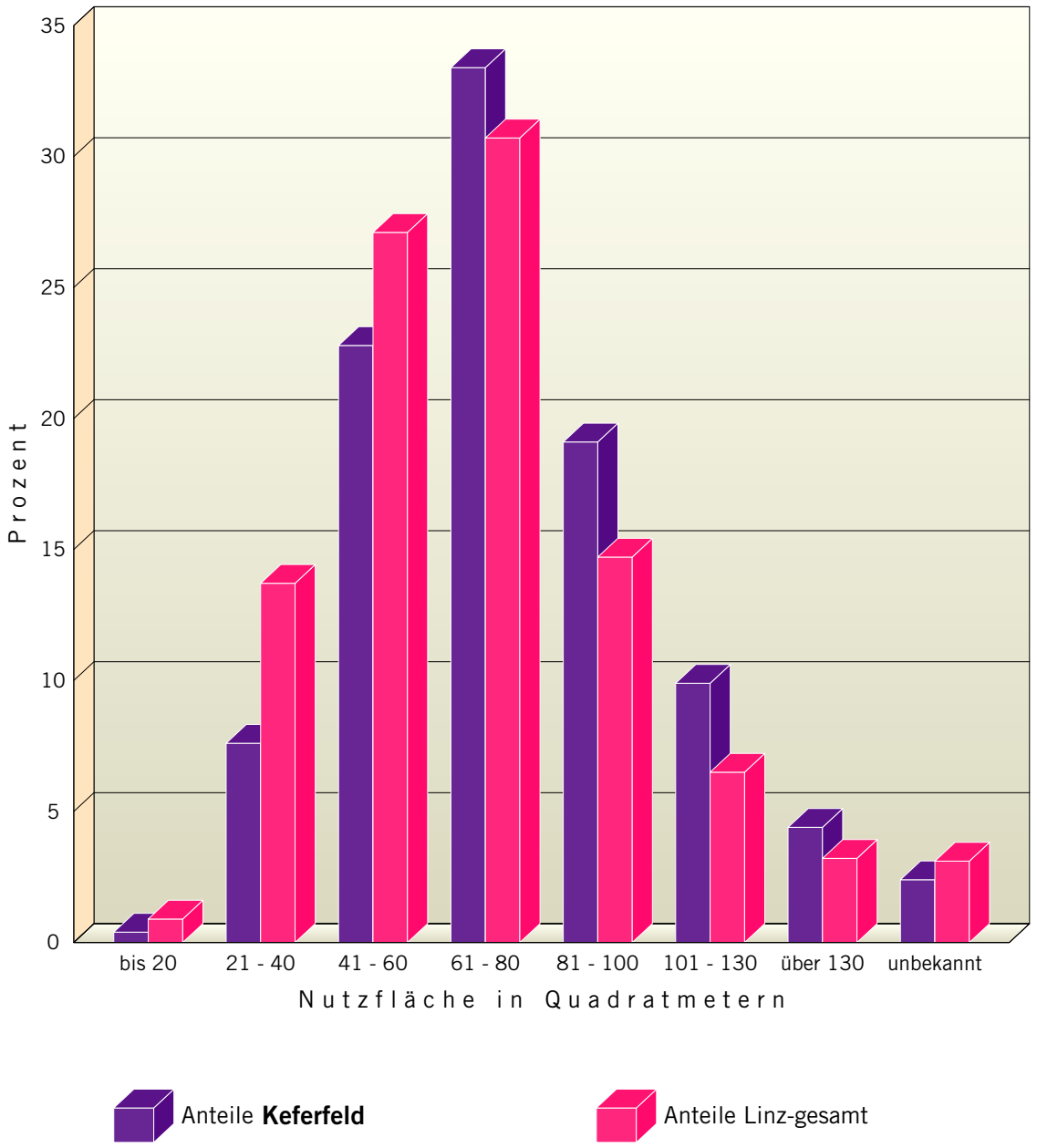

Stichtag: 31. 12. 1999

9 Keferfeld

Plan
Orthofoto
Luftbild
Detailinformationen

Tabellen Grafiken

Bevölkerung - Vergleich
Bevölkerung - Familienstand
Bevölkerung - Nationalität
Gebäude - Eigentumsverhältnisse
Gebäude - Bauperiode
Wohnungen - Nutzfläche
Wohnungen - Rechtsgrund
Wohnungen - Eigentumsverhältnisse

Statistische Bezirke
Stichwortverzeichnis

Wohnungen – Rechtsgrund

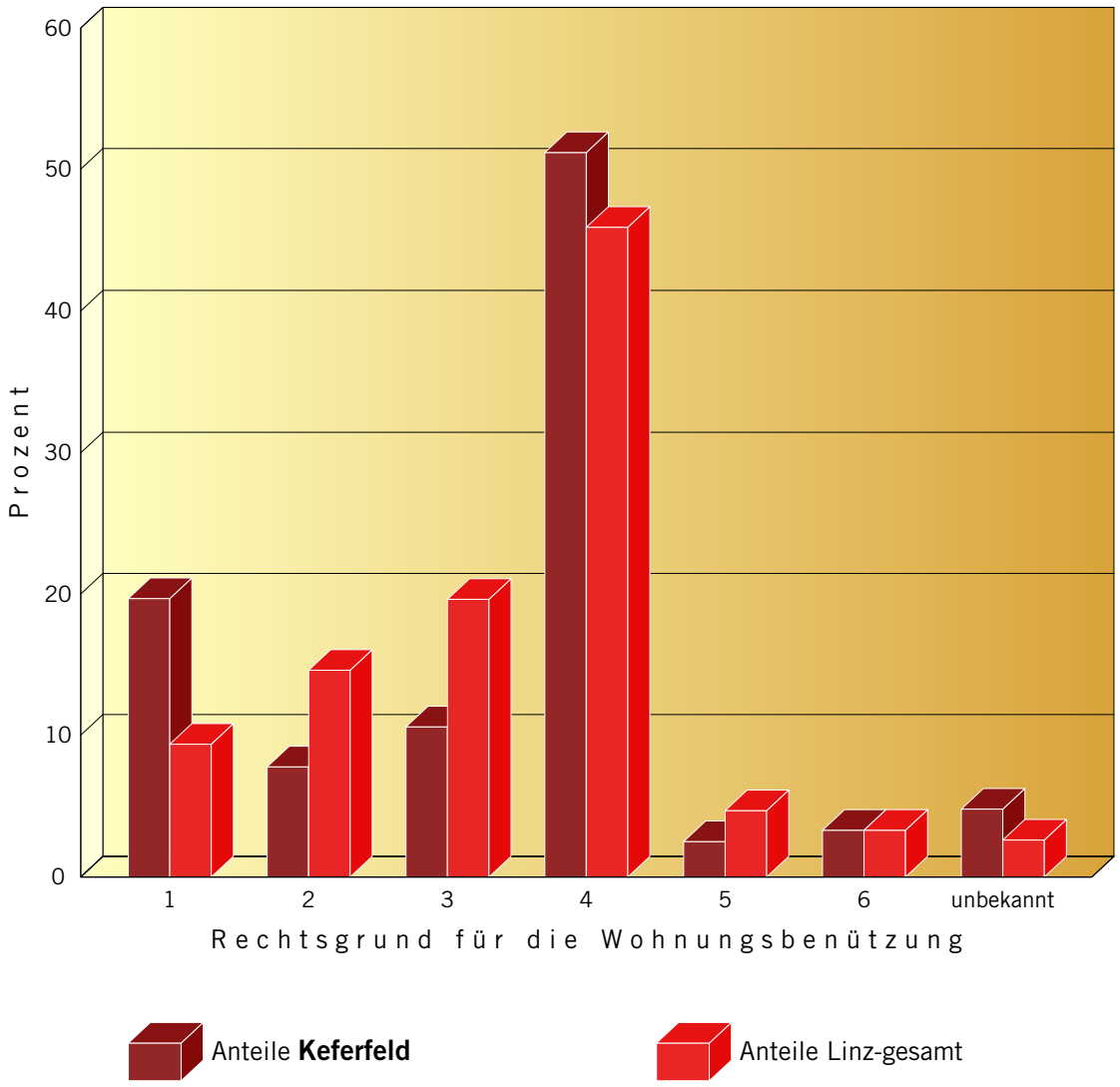

1: Eigenbenützung als Hauseigentümer
2: Eigentumswohnung
3: Hauptmiete nach Mietrechtsgesetz
4: Hauptmiete nach Wohnungsgemeinnützigkeitsgesetz (Genossenschaftswohnung)
5: Dienst- oder Naturalwohnung
6: sonstiger Rechtsgrund

Stichtag: 31. 12. 1999

9 Keferfeld

- Plan
- Orthofoto
- Luftbild
- Detailinformationen

Tabellen Grafiken

- Bevölkerung - Vergleich
- Bevölkerung - Familienstand
- Bevölkerung - Nationalität
- Gebäude - Eigentumsverhältnisse
- Gebäude - Bauperiode
- Wohnungen - Nutzfläche
- Wohnungen - Rechtsgrund
- Wohnungen - Eigentumsverhältnisse

BEZIRK
1 2 3 4 5 6 7 8 9 10 11 12 13 14 15 16 17 18 19 20 21 22 23 24 25 26 27 28 29 30 31 32 33 34 35 36

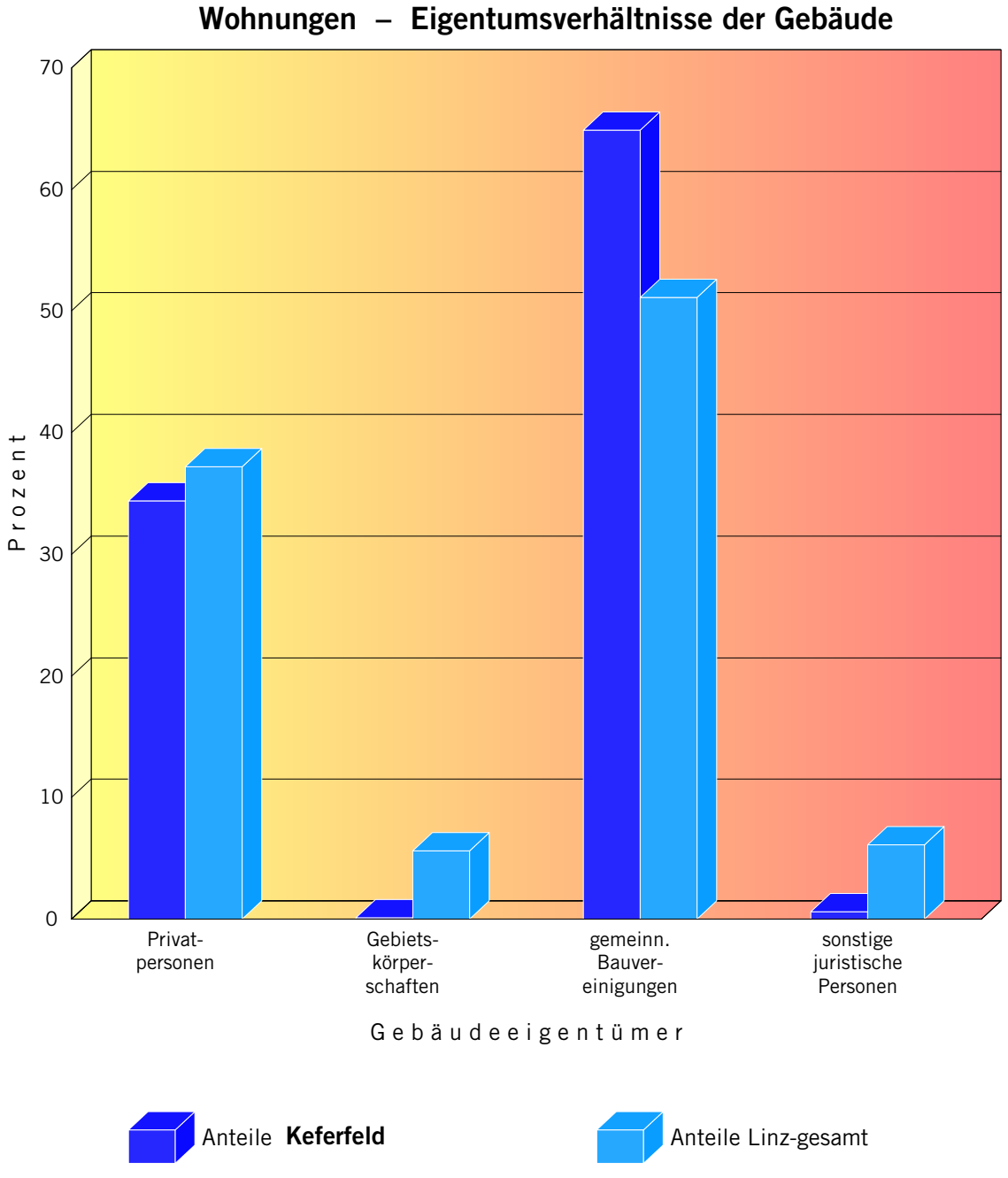

- Statistische Bezirke
- Stichwortverzeichnis

Stichtag: 31. 12. 1999

10 Bindermichl

- Plan
- Orthofoto
- Luftbild
- Detailinformationen

Gebäude und Plätze

- Bundesgymnasium u. BRG Ramsauerstr. (148)
- Hummelhofbad

Kirche St. Michael
Volkshaus Bindermichl
Dr.-Koref-Schule
Stadlerschule

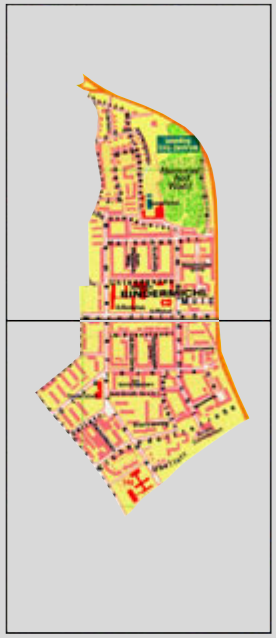

- Statistische Bezirke
- Stichwortverzeichnis

LINZ Eine Stadt lebt auf



10 Bindermichl

- Plan
- Orthofoto
- Luftbild
- Detailinformationen

Gebäude und Plätze

- Bundesgymnasium u. BRG Ramsauerstr. (148)
- Hummelhofbad

Kirche St. Michael
Volkshaus Bindermichl
Dr.-Koref-Schule
Stadlerschule

BEZIRK
1 2 3 4 5 6 7 8 9 10 11 12 13 14 15 16 17 18 19 20 21 22 23 24 25 26 27 28 29 30 31 32 33 34 35 36

- Statistische Bezirke
- Stichwortverzeichnis

LINZ Eine Stadt lebt auf



Bindermichl

10 Bindermichl

Plan
Orthofoto
Luftbild
Detailinformationen

Tabellen Grafiken

Bevölkerung - Vergleich
Bevölkerung - Familienstand
Bevölkerung - Nationalität
Gebäude - Eigentumsverhältnisse
Gebäude - Bauperiode
Wohnungen - Nutzfläche
Wohnungen - Rechtsgrund
Wohnungen - Eigentumsverhältnisse

Statistische Bezirke
Stichwortverzeichnis

Bindermichl

Fläche: 100,3 ha

Bevölkerung insgesamt: 8406

0- bis 5-Jährige:	288
6- bis 14-Jährige:	605
15- bis 19-Jährige:	362
20- bis 59-Jährige:	4714
60- bis 79-Jährige:	2059
80-Jährige und älter:	378

Gebäude: 654

Wohnungen: 4169

10 Bindermichl

- Plan
- Orthofoto
- Luftbild
- Detailinformationen

Tabellen Grafiken

- Bevölkerung - Vergleich
- Bevölkerung - Familienstand
- Bevölkerung - Nationalität
- Gebäude - Eigentumsverhältnisse
- Gebäude - Bauperiode
- Wohnungen - Nutzfläche
- Wohnungen - Rechtsgrund
- Wohnungen - Eigentumsverhältnisse

- Statistische Bezirke
- Stichwortverzeichnis

BEZIRK

1 2 3 4 5 6 7 8 9 10 11 12 13 14 15 16 17 18 19 20 21 22 23 24 25 26 27 28 29 30 31 32 33 34 35 36

Bevölkerungsstruktur - Vergleich

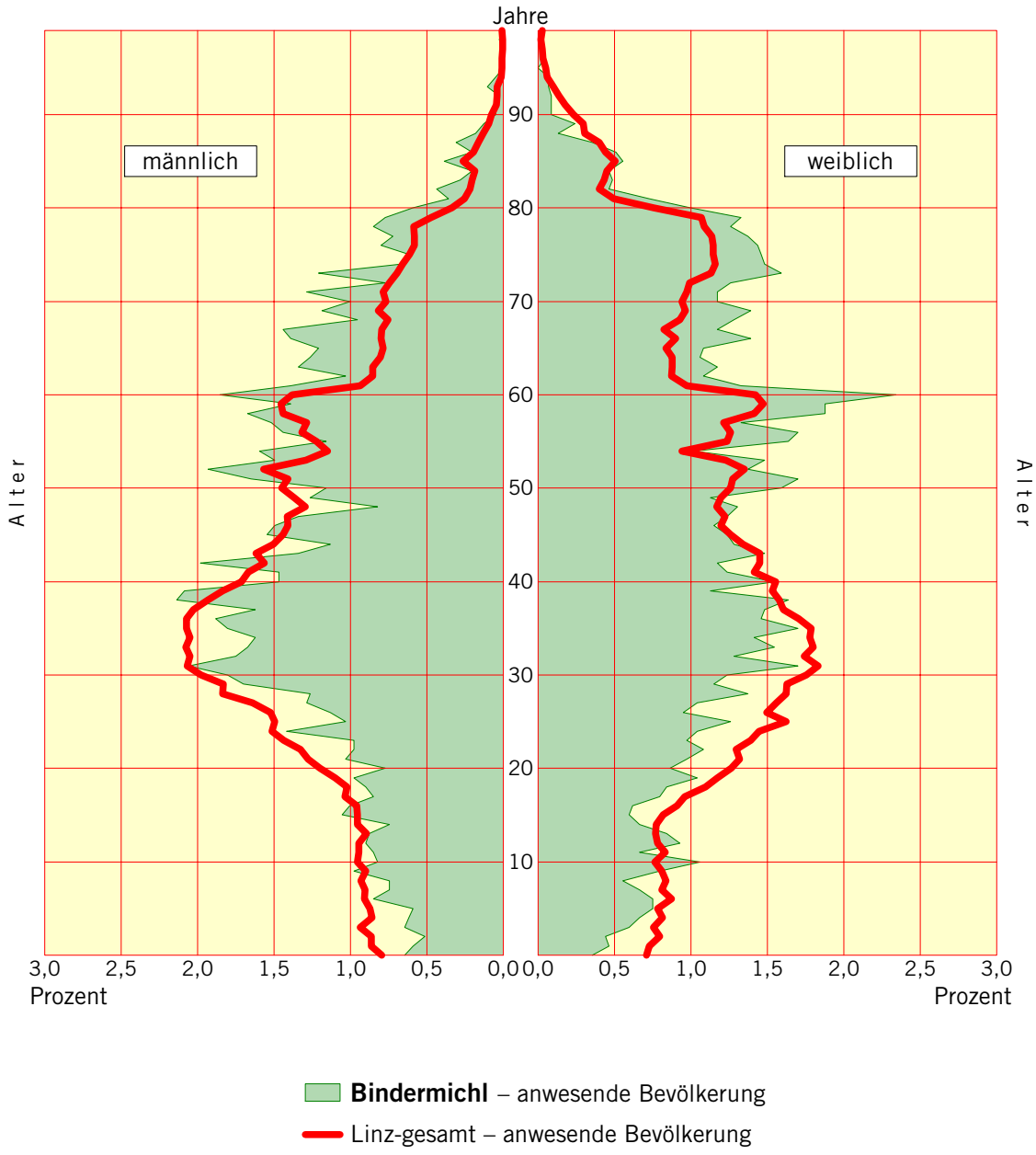

Stichtag: 31. 12. 1999

10 Bindermichl

Plan
Orthofoto
Luftbild
Detailinformationen

Tabellen Grafiken

Bevölkerung - Vergleich
Bevölkerung - Familienstand
Bevölkerung - Nationalität
Gebäude - Eigentumsverhältnisse
Gebäude - Bauperiode
Wohnungen - Nutzfläche
Wohnungen - Rechtsgrund
Wohnungen - Eigentumsverhältnisse

Statistische Bezirke
Stichwortverzeichnis

Bevölkerungsstruktur - Bindermichl

Alter	männlich				weiblich				Summe			
	ledig [1]	ver-heiratet	gesch.	ver-witwet	ledig [1]	ver-heiratet	gesch.	ver-witwet	ledig [1]	ver-heiratet	gesch.	ver-witwet
0-4	117	–	–	–	114	–	–	–	231	–	–	–
5-9	152	–	–	–	159	–	–	–	311	–	–	–
10-14	163	–	–	–	188	–	–	–	351	–	–	–
15-19	186	–	–	–	174	2	–	–	360	2	–	–
20-24	191	9	1	–	203	17	3	–	394	26	4	–
25-29	214	31	4	–	186	64	11	–	400	95	15	–
30-34	211	106	28	1	145	146	32	2	356	252	60	3
35-39	152	170	47	1	81	198	53	3	233	368	100	4
40-44	93	153	41	–	57	175	61	11	150	328	102	11
45-49	42	163	46	–	37	172	56	9	79	335	102	9
50-54	35	219	45	5	25	223	66	10	60	442	111	15
55-59	20	211	43	5	33	243	71	34	53	454	114	39
60-64	13	216	32	6	26	190	36	64	39	406	68	70
65-69	7	198	15	20	15	170	26	75	22	368	41	95
70-74	5	157	6	24	22	120	19	141	27	277	25	165
75-79	5	108	5	28	17	92	23	178	22	200	28	206
80-84	–	56	1	16	10	28	10	94	10	84	11	110
85-89	4	25	1	17	1	7	1	72	5	32	2	89
90-94	–	7	1	3	2	1	1	14	2	8	2	17
95 u. äl.	–	–	–	1	1	–	–	4	1	–	–	5
Summe	1610	1829	316	127	1496	1848	469	711	3106	3677	785	838

Anmerkung: Anwesende Bevölkerung aufgrund des Meldegesetzes (Haupt- und Nebenwohnsitzbevölkerung)
Stand der Daten: 31. 12. 1999
1) zum Familienstand "ledig" wurden auch Personen mit unbekanntem Familienstand gezählt

10 Bindermichl

- Plan
- Orthofoto
- Luftbild
- Detailinformationen

Tabellen Grafiken

- Bevölkerung - Vergleich
- Bevölkerung - Familienstand
- Bevölkerung - Nationalität
- Gebäude - Eigentumsverhältnisse
- Gebäude - Bauperiode
- Wohnungen - Nutzfläche
- Wohnungen - Rechtsgrund
- Wohnungen - Eigentumsverhältnisse

BEZIRK
1 2 3 4 5 6 7 8 9 10 11 12 13 14 15 16 17 18 19 20 21 22 23 24 25 26 27 28 29 30 31 32 33 34 35 36

- Statistische Bezirke
- Stichwortverzeichnis

LINZ Eine Stadt lebt auf

Bevölkerungsstruktur - Familienstand

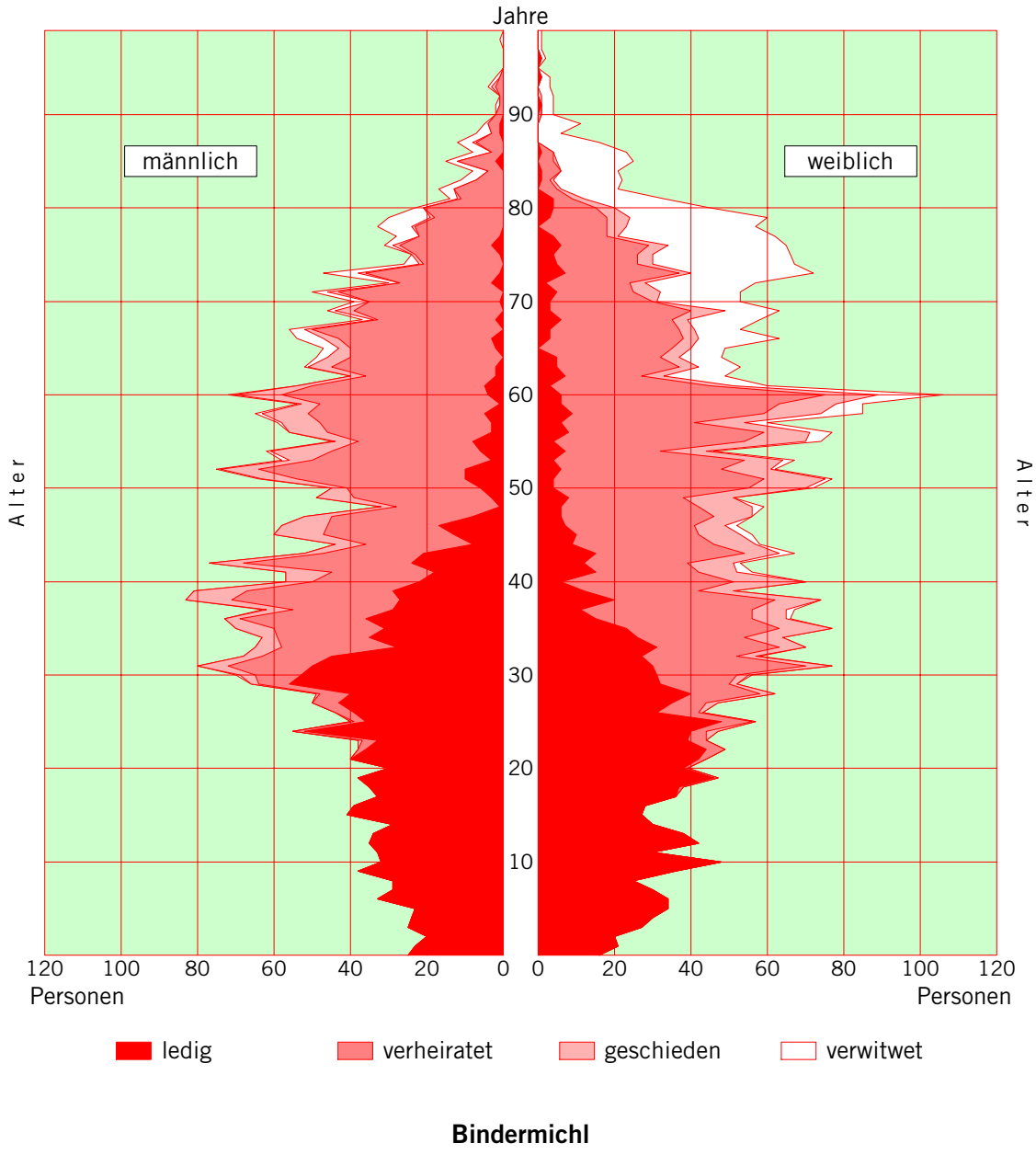

Bindermichl

Stichtag: 31. 12. 1999

10 Bindermichl

- Plan
- Orthofoto
- Luftbild
- Detailinformationen

Tabellen Grafiken

- Bevölkerung - Vergleich
- Bevölkerung - Familienstand
- Bevölkerung - Nationalität
- Gebäude - Eigentumsverhältnisse
- Gebäude - Bauperiode
- Wohnungen - Nutzfläche
- Wohnungen - Rechtsgrund
- Wohnungen - Eigentumsverhältnisse

- Statistische Bezirke
- Stichwortverzeichnis

BEZIRK

1 2 3 4 5 6 7 8 9 10 11 12 13 14 15 16 17 18 19 20 21 22 23 24 25 26 27 28 29 30 31 32 33 34 35 36

Bevölkerungsstruktur - Nationalität

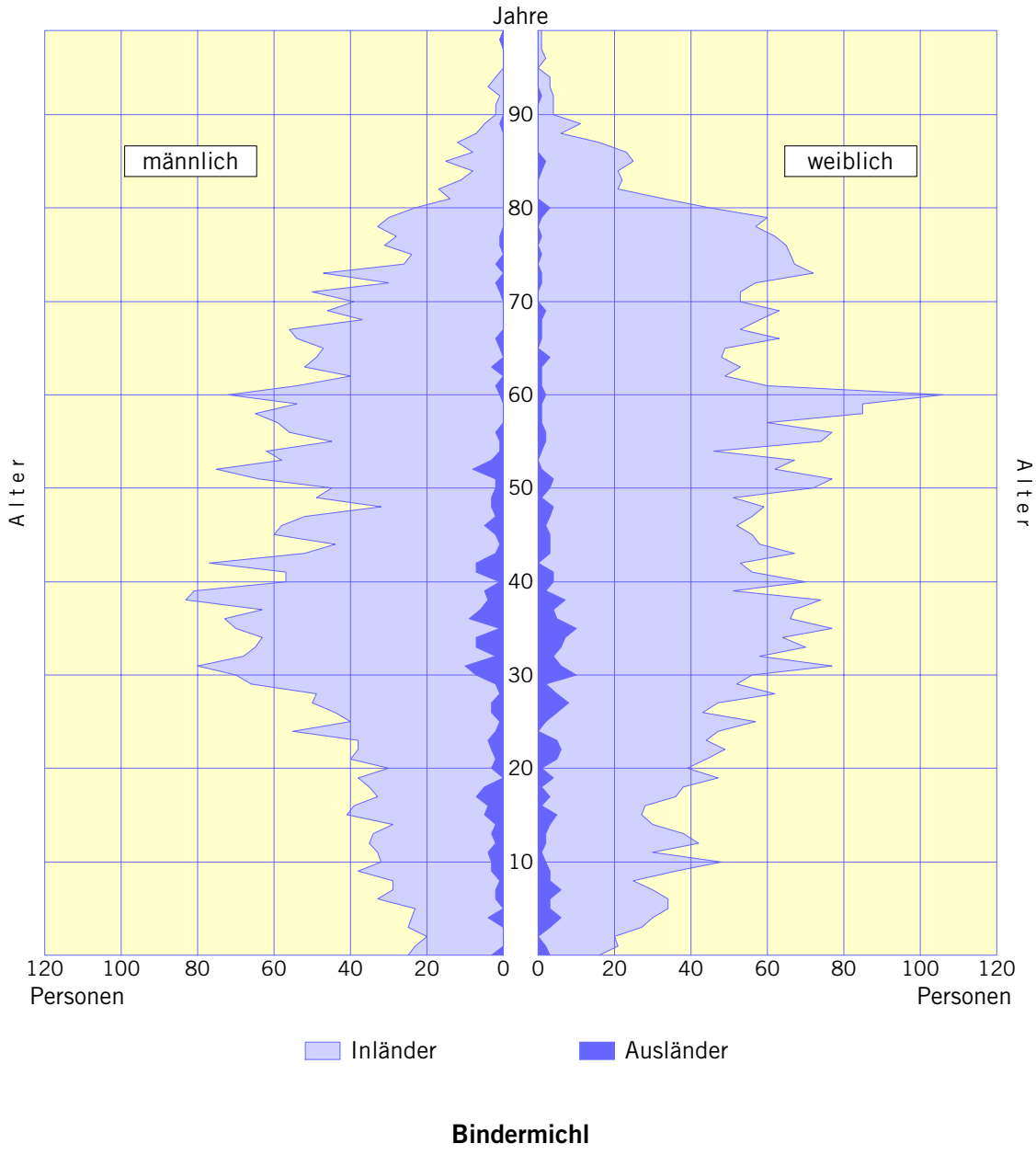

Bindermichl

Stichtag: 31. 12. 1999

10 Bindermichl

- Plan
- Orthofoto
- Luftbild
- Detailinformationen

Tabellen Grafiken

- Bevölkerung - Vergleich
- Bevölkerung - Familienstand
- Bevölkerung - Nationalität
- Gebäude - Eigentumsverhältnisse
- Gebäude - Bauperiode
- Wohnungen - Nutzfläche
- Wohnungen - Rechtsgrund
- Wohnungen - Eigentumsverhältnisse

- Statistische Bezirke
- Stichwortverzeichnis

Gebäude – Eigentumsverhältnisse

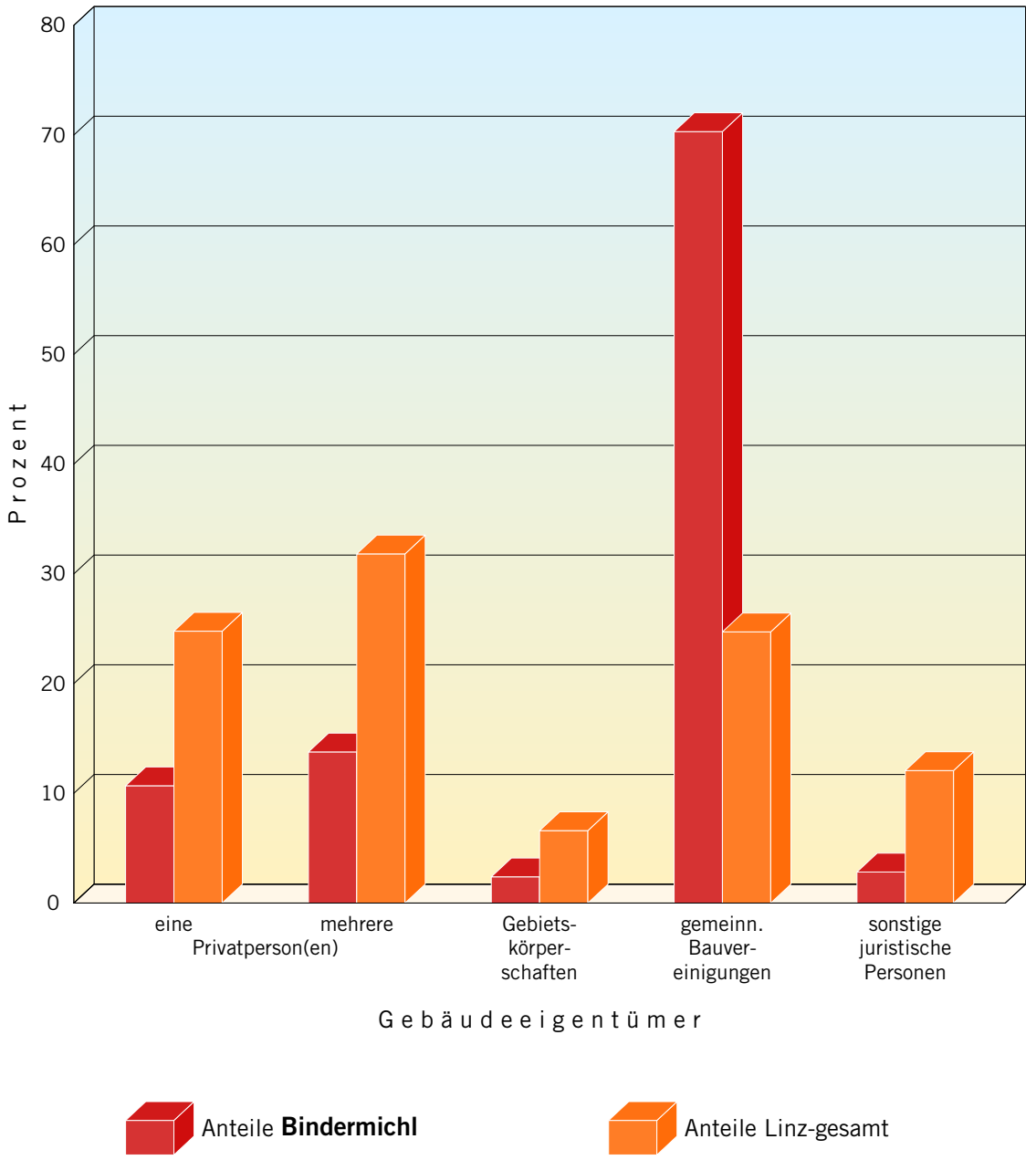

Stichtag: 31. 12. 1999

10 Bindermichl

- Plan
- Orthofoto
- Luftbild
- Detailinformationen

Tabellen Grafiken

- Bevölkerung - Vergleich
- Bevölkerung - Familienstand
- Bevölkerung - Nationalität
- Gebäude - Eigentumsverhältnisse
- Gebäude - Bauperiode
- Wohnungen - Nutzfläche
- Wohnungen - Rechtsgrund
- Wohnungen - Eigentumsverhältnisse

- Statistische Bezirke
- Stichwortverzeichnis

Gebäude – Bauperiode

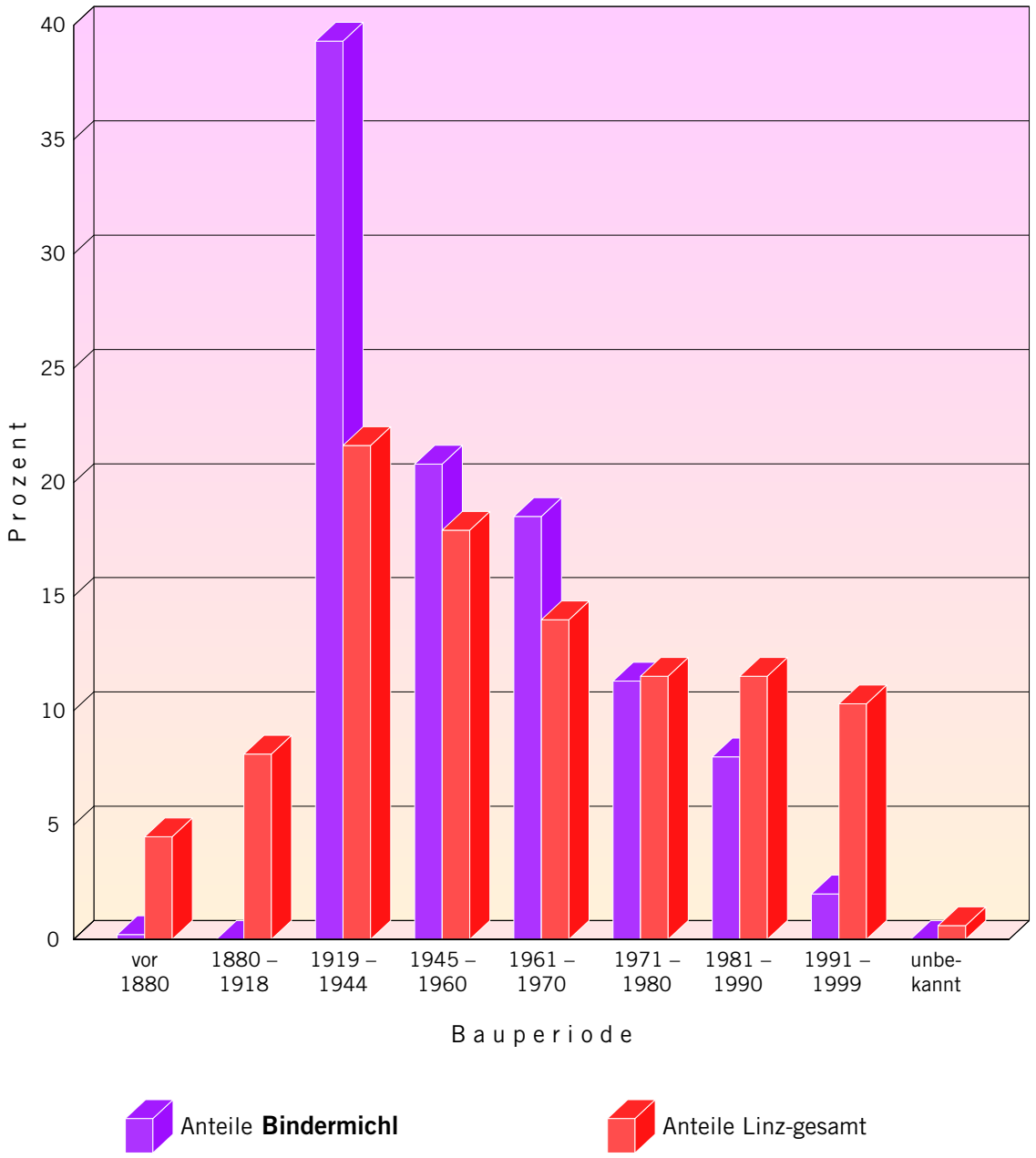

Stichtag: 31. 12. 1999

10 Bindermichl

- Plan
- Orthofoto
- Luftbild
- Detailinformationen

Tabellen Grafiken

- Bevölkerung - Vergleich
- Bevölkerung - Familienstand
- Bevölkerung - Nationalität
- Gebäude - Eigentumsverhältnisse
- Gebäude - Bauperiode
- Wohnungen - Nutzfläche
- Wohnungen - Rechtsgrund
- Wohnungen - Eigentumsverhältnisse

- Statistische Bezirke
- Stichwortverzeichnis

Wohnungen – Nutzfläche

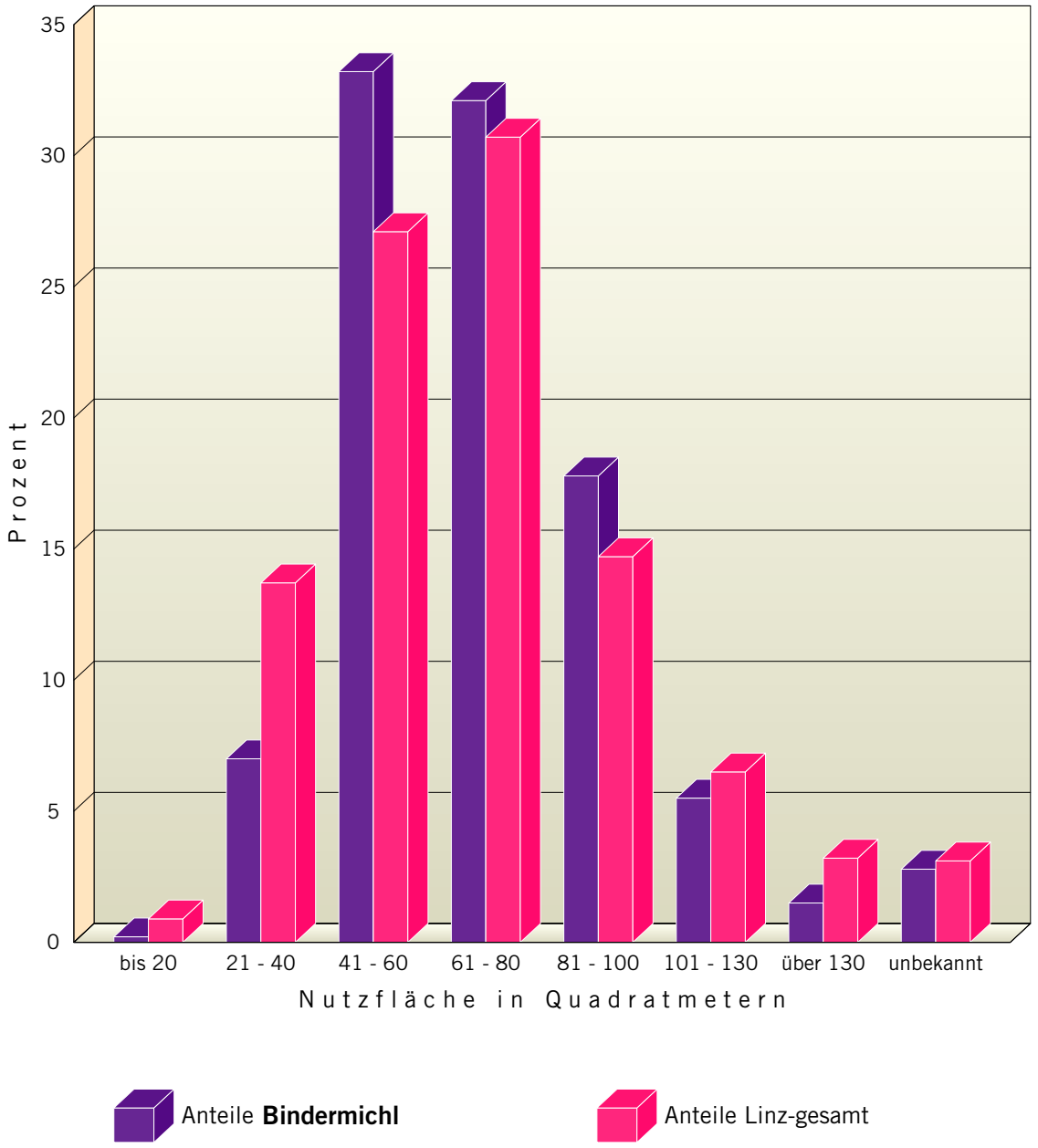

Stichtag: 31. 12. 1999

10 Bindermichl

Plan
Orthofoto
Luftbild
Detailinformationen

Tabellen Grafiken

Bevölkerung - Vergleich
Bevölkerung - Familienstand
Bevölkerung - Nationalität
Gebäude - Eigentumsverhältnisse
Gebäude - Bauperiode
Wohnungen - Nutzfläche
Wohnungen - Rechtsgrund
Wohnungen - Eigentumsverhältnisse

Statistische Bezirke
Stichwortverzeichnis

BEZIRK
1 2 3 4 5 6 7 8 9 10 11 12 13 14 15 16 17 18 19 20 21 22 23 24 25 26 27 28 29 30 31 32 33 34 35 36

Wohnungen – Rechtsgrund

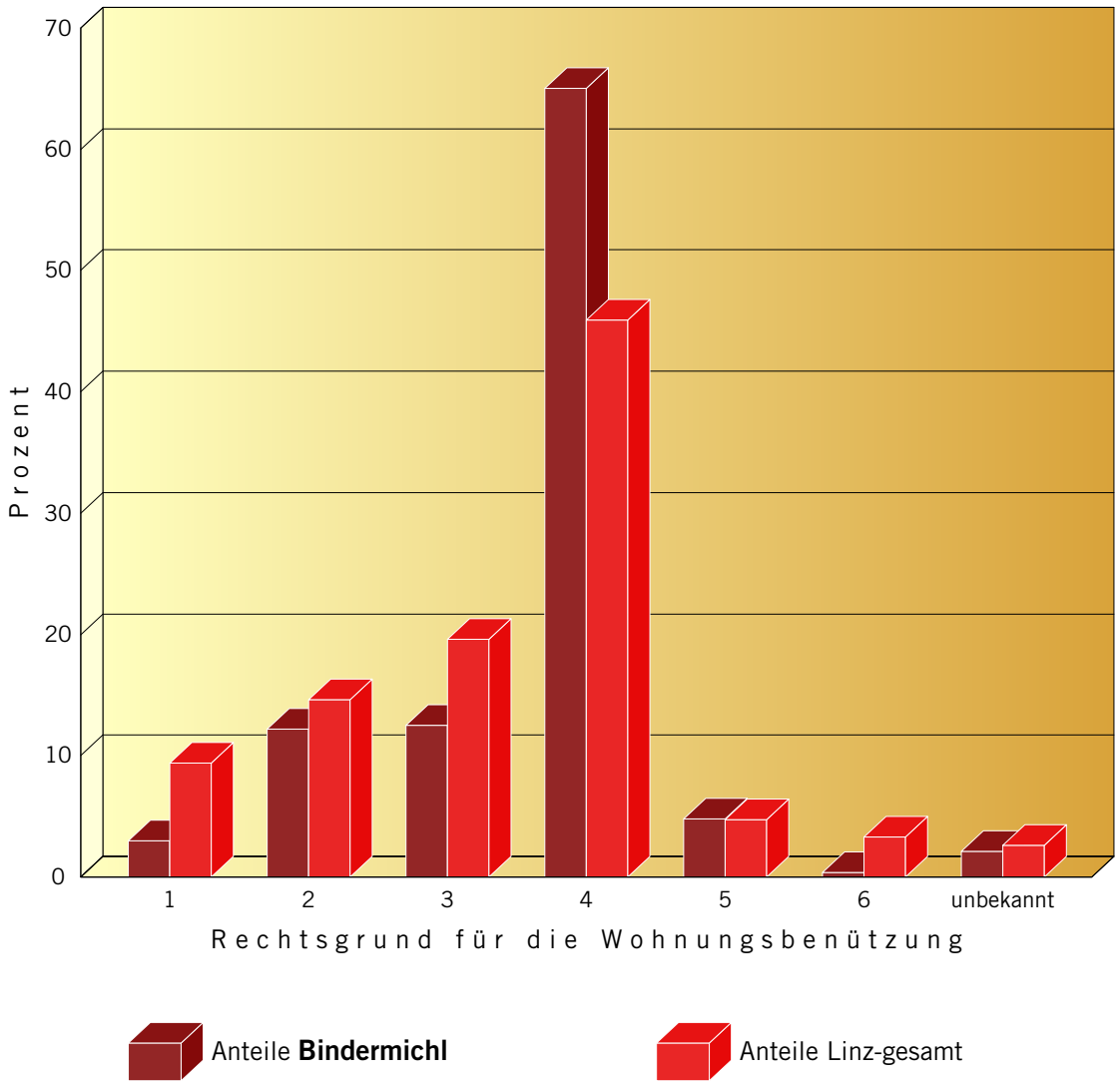

1: Eigenbenützung als Hauseigentümer
2: Eigentumswohnung
3: Hauptmiete nach Mietrechtsgesetz
4: Hauptmiete nach Wohnungsgemeinnützigkeitsgesetz (Genossenschaftswohnung)
5: Dienst- oder Naturalwohnung
6: sonstiger Rechtsgrund

10 Bindermichl

- Plan
- Orthofoto
- Luftbild
- Detailinformationen

Tabellen Grafiken

- Bevölkerung - Vergleich
- Bevölkerung - Familienstand
- Bevölkerung - Nationalität
- Gebäude - Eigentumsverhältnisse
- Gebäude - Bauperiode
- Wohnungen - Nutzfläche
- Wohnungen - Rechtsgrund
- Wohnungen - Eigentumsverhältnisse

- Statistische Bezirke
- Stichwortverzeichnis

BEZIRK

1 2 3 4 5 6 7 8 9 10 11 12 13 14 15 16 17 18 19 20 21 22 23 24 25 26 27 28 29 30 31 32 33 34 35 36

Wohnungen – Eigentumsverhältnisse der Gebäude

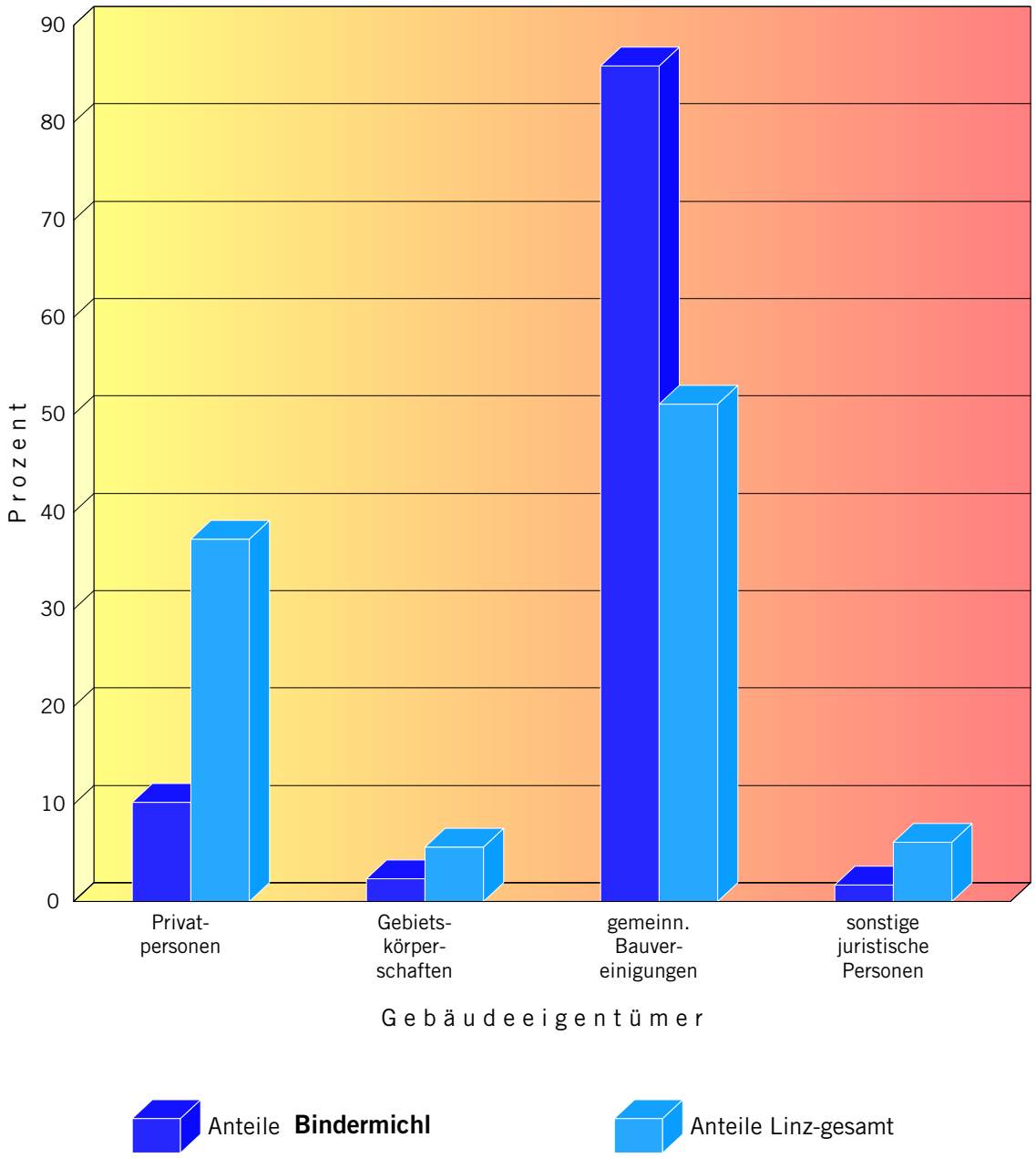

Stichtag: 31. 12. 1999

11 Spallerhof

- Plan
- Orthofoto
- Luftbild
- Detailinformationen

Gebäude und Plätze

- Seniorenzentrum Spallerhof (100)
- Berufsförderungsinstitut (182)

Berufsschule IV, V, VIII (173), X (175)
Spallerhofschule
Schule Hausleitnerweg
Kirche St. Peter
Evangelische Kirche

- Statistische Bezirke
- Stichwortverzeichnis

LINZ Eine Stadt lebt auf

BEZIRK
1 2 3 4 5 6 7 8 9 10 11 12 13 14 15 16 17 18 19 20 21 22 23 24 25 26 27 28 29 30 31 32 33 34 35 36

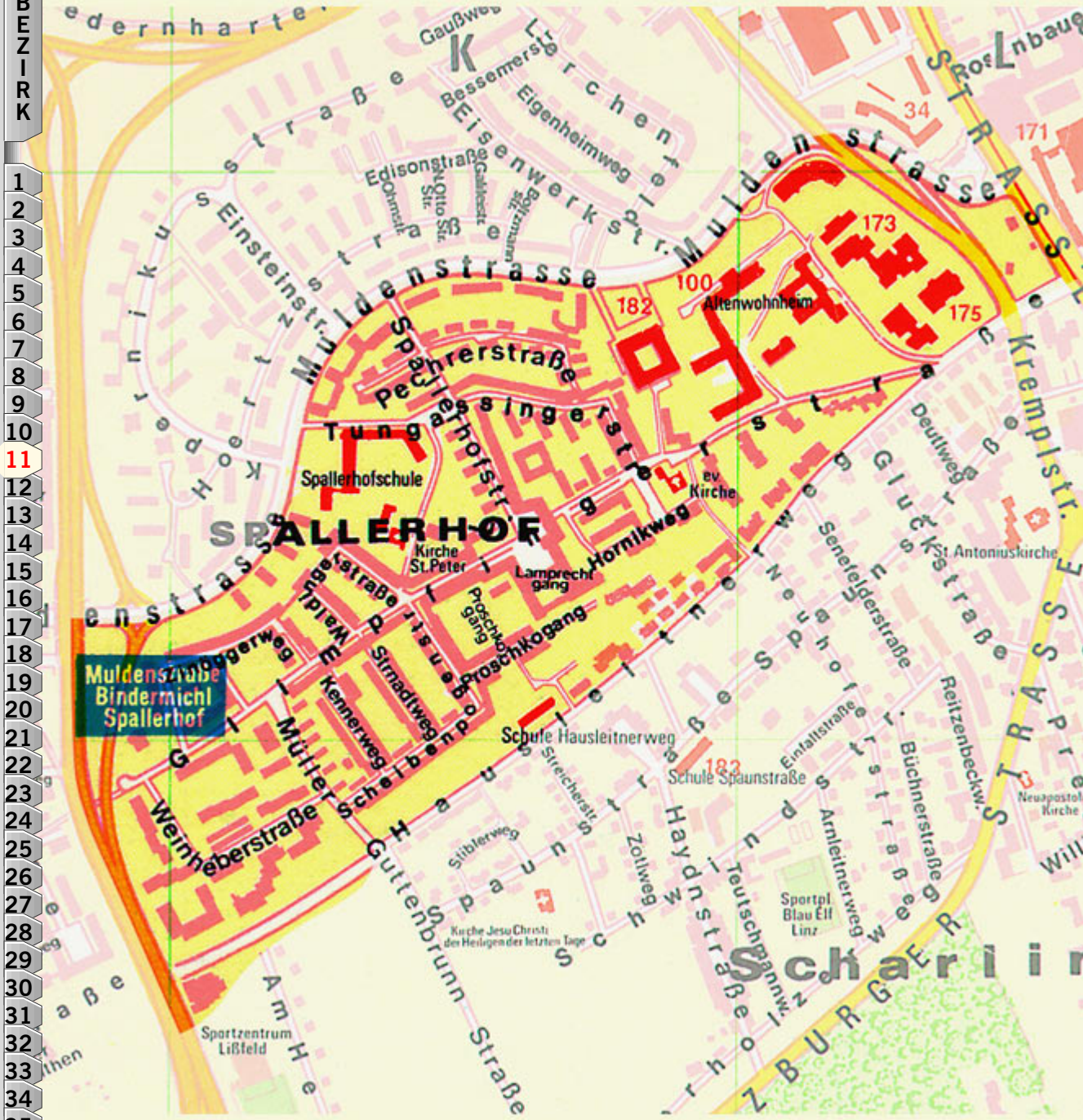

11 Spallerhof

- Plan
- Orthofoto
- Luftbild
- Detailinformationen

Gebäude und Plätze

- Seniorenzentrum Spallerhof (100)
- Berufsförderungsinstitut (182)

Berufsschule IV, V, VIII (173), X (175)
Spallerhofschule
Schule Hausleitnerweg
Kirche St. Peter
Evangelische Kirche

- Statistische Bezirke
- Stichwortverzeichnis



BEZIRK
1 2 3 4 5 6 7 8 9 10 11 12 13 14 15 16 17 18 19 20 21 22 23 24 25 26 27 28 29 30 31 32 33 34 35 36



Spallerhof

11 Spallerhof

Plan
Orthofoto
Luftbild
Detailinformationen

Tabellen Grafiken

Bevölkerung - Vergleich
Bevölkerung - Familienstand
Bevölkerung - Nationalität
Gebäude - Eigentumsverhältnisse
Gebäude - Bauperiode
Wohnungen - Nutzfläche
Wohnungen - Rechtsgrund
Wohnungen - Eigentumsverhältnisse

Statistische Bezirke
Stichwortverzeichnis

Spallerhof

Fläche: 62,4 ha

Bevölkerung insgesamt: 5463

0- bis 5-Jährige:	175
6- bis 14-Jährige:	313
15- bis 19-Jährige:	229
20- bis 59-Jährige:	3142
60- bis 79-Jährige:	1068
80-Jährige und älter:	536

Gebäude: 376

Wohnungen: 2215

11 Spallerhof

- Plan
- Orthofoto
- Luftbild
- Detailinformationen

Tabellen Grafiken

- Bevölkerung - Vergleich
- Bevölkerung - Familienstand
- Bevölkerung - Nationalität
- Gebäude - Eigentumsverhältnisse
- Gebäude - Bauperiode
- Wohnungen - Nutzfläche
- Wohnungen - Rechtsgrund
- Wohnungen - Eigentumsverhältnisse

- Statistische Bezirke
- Stichwortverzeichnis

BEZIRK

1 2 3 4 5 6 7 8 9 10 11 12 13 14 15 16 17 18 19 20 21 22 23 24 25 26 27 28 29 30 31 32 33 34 35 36

Bevölkerungsstruktur - Vergleich

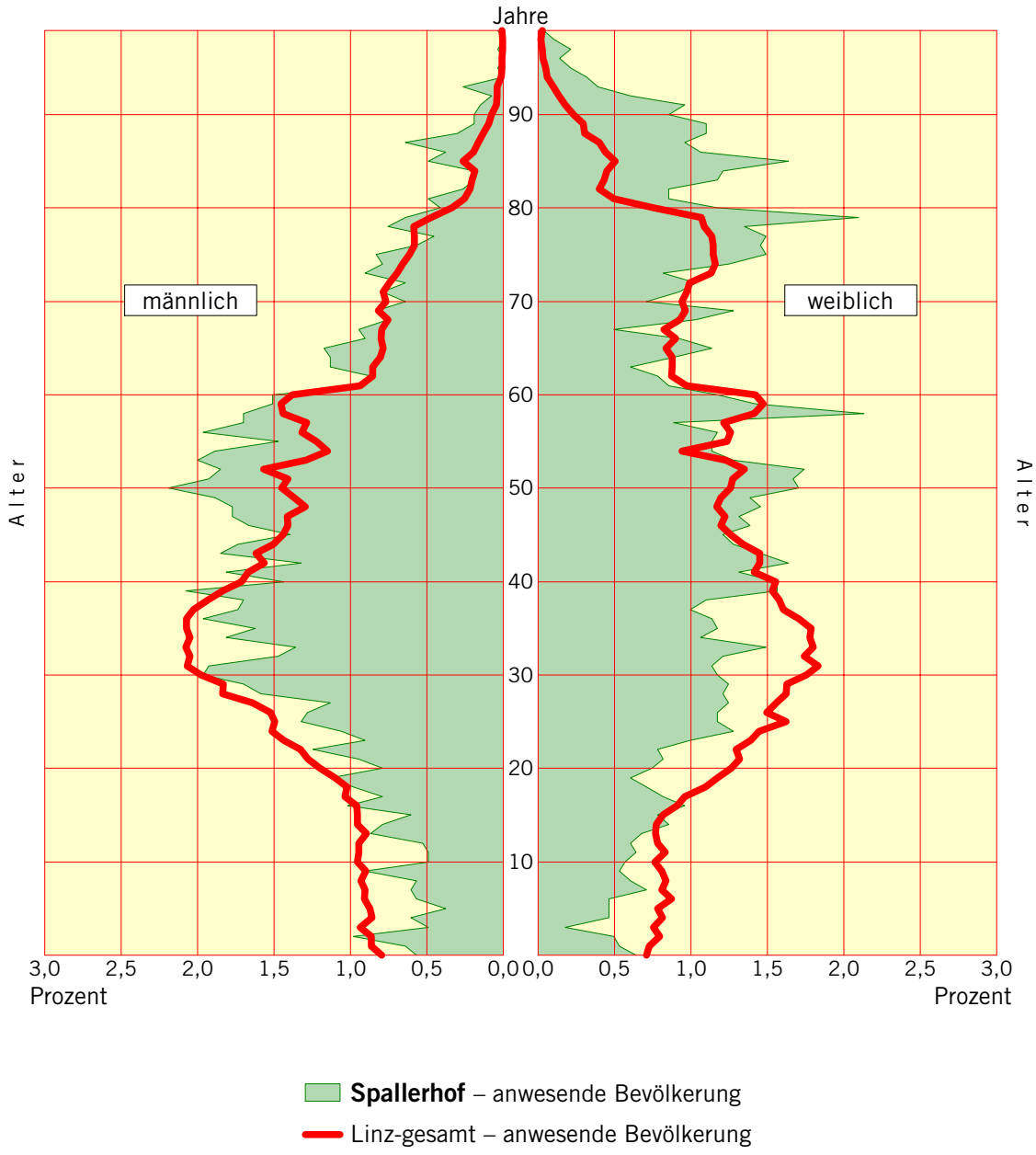

Stichtag: 31. 12. 1999

11 Spallerhof

- Plan
- Orthofoto
- Luftbild
- Detailinformationen

Tabellen Grafiken

- Bevölkerung - Vergleich
- Bevölkerung - Familienstand
- Bevölkerung - Nationalität
- Gebäude - Eigentumsverhältnisse
- Gebäude - Bauperiode
- Wohnungen - Nutzfläche
- Wohnungen - Rechtsgrund
- Wohnungen - Eigentumsverhältnisse

- Statistische Bezirke
- Stichwortverzeichnis

BEZIRK 1 2 3 4 5 6 7 8 9 10 11 12 13 14 15 16 17 18 19 20 21 22 23 24 25 26 27 28 29 30 31 32 33 34 35 36

Bevölkerungsstruktur - Spallerhof

Alter	männlich				weiblich				Summe			
	ledig [1]	verheiratet	gesch.	verwitwet	ledig [1]	verheiratet	gesch.	verwitwet	ledig [1]	verheiratet	gesch.	verwitwet
0-4	87	–	–	–	65	–	–	–	152	–	–	–
5-9	80	–	–	–	78	–	–	–	158	–	–	–
10-14	84	–	–	–	94	–	–	–	178	–	–	–
15-19	120	–	–	–	109	–	–	–	229	–	–	–
20-24	125	5	1	–	114	15	1	–	239	20	2	–
25-29	153	28	5	–	114	50	6	–	267	78	11	–
30-34	144	66	16	–	78	73	17	3	222	139	33	3
35-39	126	85	30	–	48	89	30	1	174	174	60	1
40-44	74	110	32	–	42	134	25	3	116	244	57	3
45-49	60	122	43	–	26	117	40	7	86	239	83	7
50-54	41	178	37	5	20	139	37	16	61	317	74	21
55-59	36	152	27	6	15	134	27	14	51	286	54	20
60-64	20	109	14	4	8	65	19	29	28	174	33	33
65-69	16	84	13	9	9	78	13	37	25	162	26	46
70-74	6	82	3	9	7	55	9	62	13	137	12	71
75-79	3	63	3	17	18	58	15	131	21	121	18	148
80-84	2	23	1	15	8	20	12	108	10	43	13	123
85-89	4	20	4	25	14	5	8	138	18	25	12	163
90-94	2	8	2	6	5	2	3	78	7	10	5	84
95 u. äl.	–	1	–	2	3	–	–	17	3	1	–	19
Summe	1183	1136	231	98	875	1034	262	644	2058	2170	493	742

Anmerkung: Anwesende Bevölkerung aufgrund des Meldegesetzes (Haupt- und Nebenwohnsitzbevölkerung)
Stand der Daten: 31. 12. 1999
1) zum Familienstand "ledig" wurden auch Personen mit unbekanntem Familienstand gezählt

11 Spallerhof

- Plan
- Orthofoto
- Luftbild
- Detailinformationen

Tabellen Grafiken

- Bevölkerung - Vergleich
- Bevölkerung - Familienstand
- Bevölkerung - Nationalität
- Gebäude - Eigentumsverhältnisse
- Gebäude - Bauperiode
- Wohnungen - Nutzfläche
- Wohnungen - Rechtsgrund
- Wohnungen - Eigentumsverhältnisse

- Statistische Bezirke
- Stichwortverzeichnis

BEZIRK

1 2 3 4 5 6 7 8 9 10 11 12 13 14 15 16 17 18 19 20 21 22 23 24 25 26 27 28 29 30 31 32 33 34 35 36

Bevölkerungsstruktur - Familienstand

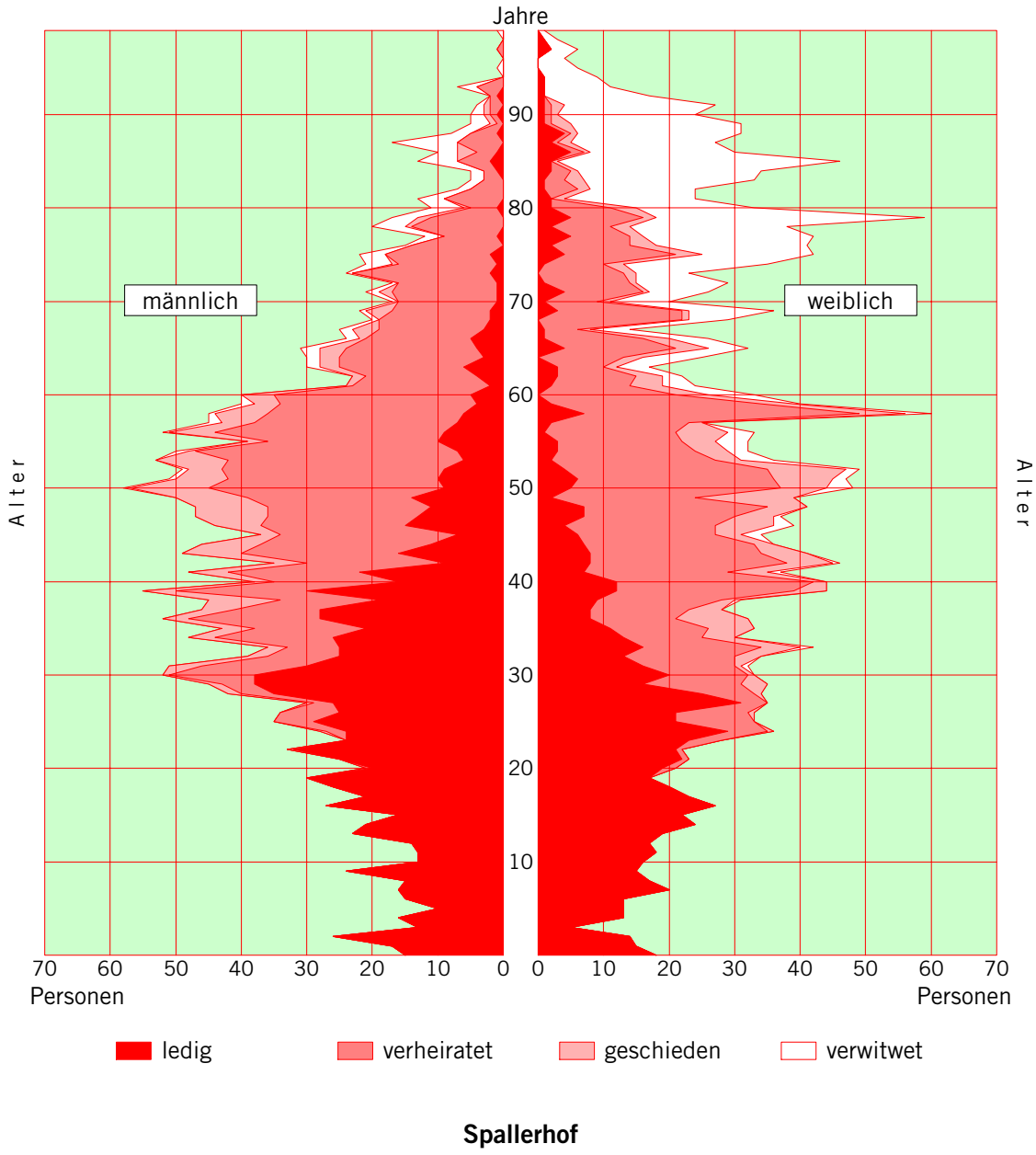

Spallerhof

Stichtag: 31. 12. 1999

11 Spallerhof

- Plan
- Orthofoto
- Luftbild
- Detailinformationen

Tabellen Grafiken

- Bevölkerung - Vergleich
- Bevölkerung - Familienstand
- Bevölkerung - Nationalität
- Gebäude - Eigentumsverhältnisse
- Gebäude - Bauperiode
- Wohnungen - Nutzfläche
- Wohnungen - Rechtsgrund
- Wohnungen - Eigentumsverhältnisse

- Statistische Bezirke
- Stichwortverzeichnis

BEZIRK

1 2 3 4 5 6 7 8 9 10 **11** 12 13 14 15 16 17 18 19 20 21 22 23 24 25 26 27 28 29 30 31 32 33 34 35 36

Bevölkerungsstruktur - Nationalität

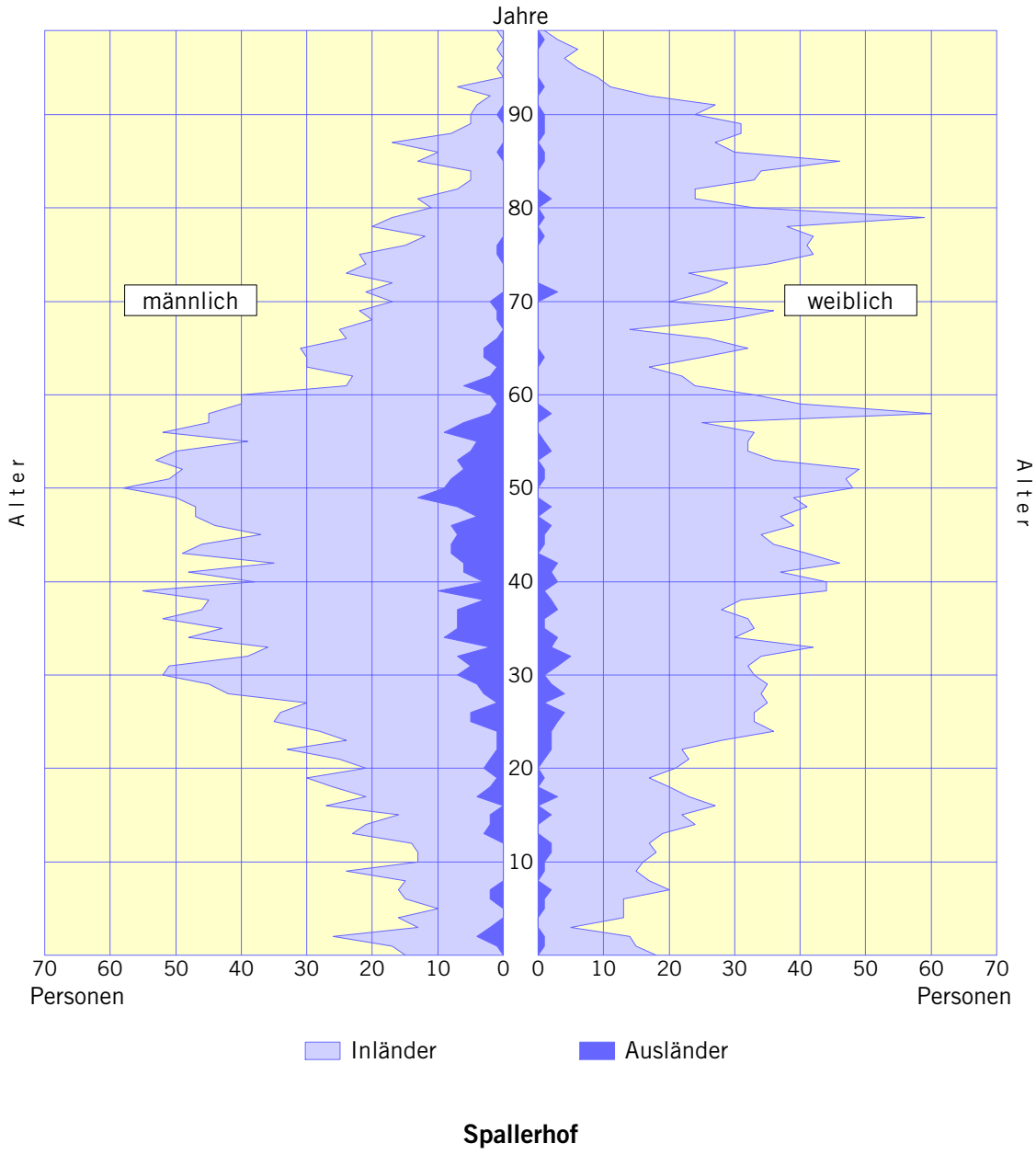

Spallerhof

Stichtag: 31. 12. 1999

11 Spallerhof

- Plan
- Orthofoto
- Luftbild
- Detailinformationen

Tabellen Grafiken

- Bevölkerung - Vergleich
- Bevölkerung - Familienstand
- Bevölkerung - Nationalität
- Gebäude - Eigentumsverhältnisse
- Gebäude - Bauperiode
- Wohnungen - Nutzfläche
- Wohnungen - Rechtsgrund
- Wohnungen - Eigentumsverhältnisse

- Statistische Bezirke
- Stichwortverzeichnis

BEZIRK 1 2 3 4 5 6 7 8 9 10 11 12 13 14 15 16 17 18 19 20 21 22 23 24 25 26 27 28 29 30 31 32 33 34 35 36

Gebäude – Eigentumsverhältnisse

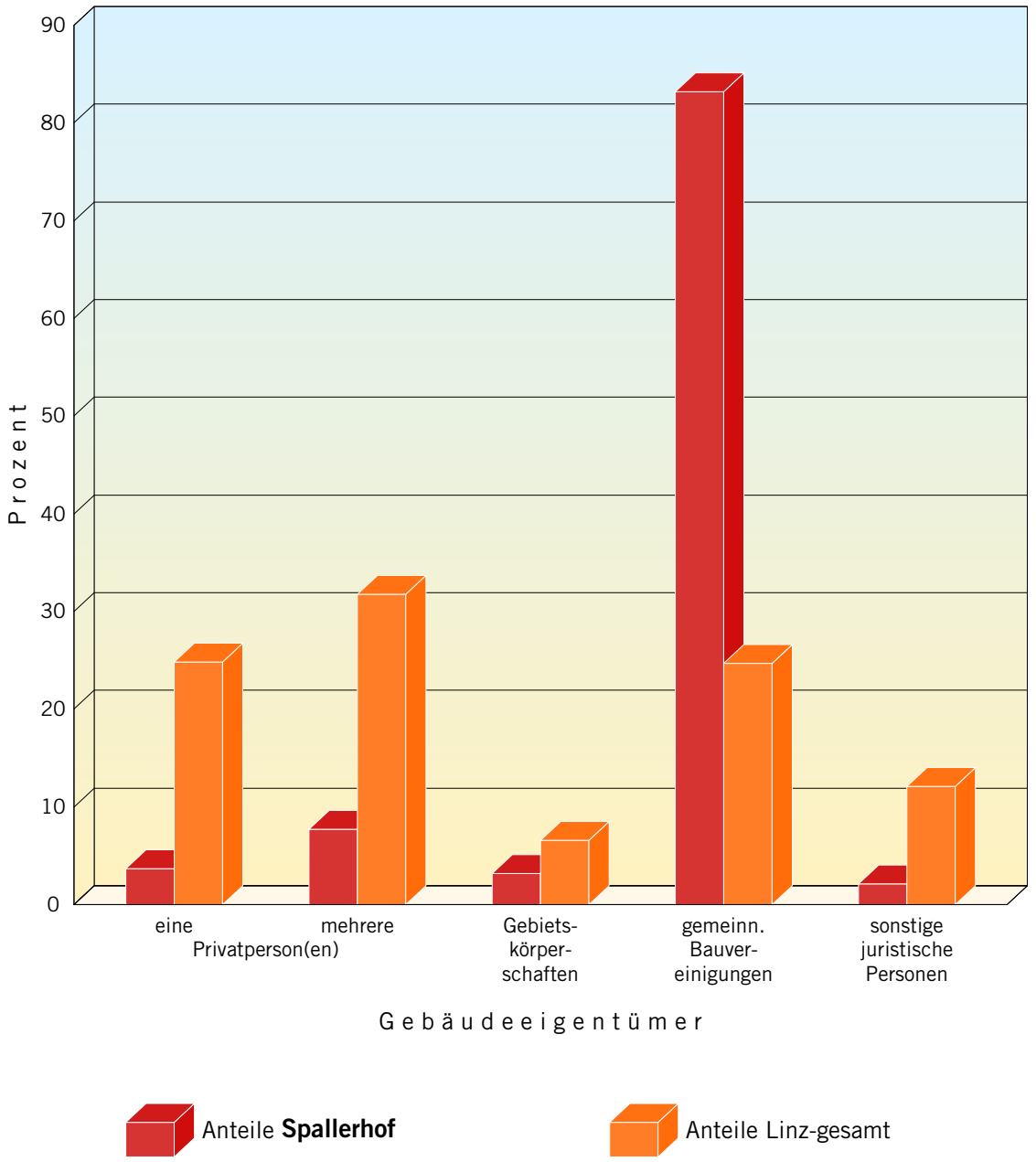

Stichtag: 31. 12. 1999

11 Spallerhof

- Plan
- Orthofoto
- Luftbild
- Detailinformationen

Tabellen Grafiken

- Bevölkerung - Vergleich
- Bevölkerung - Familienstand
- Bevölkerung - Nationalität
- Gebäude - Eigentumsverhältnisse
- Gebäude - Bauperiode
- Wohnungen - Nutzfläche
- Wohnungen - Rechtsgrund
- Wohnungen - Eigentumsverhältnisse

- Statistische Bezirke
- Stichwortverzeichnis

Gebäude – Bauperiode

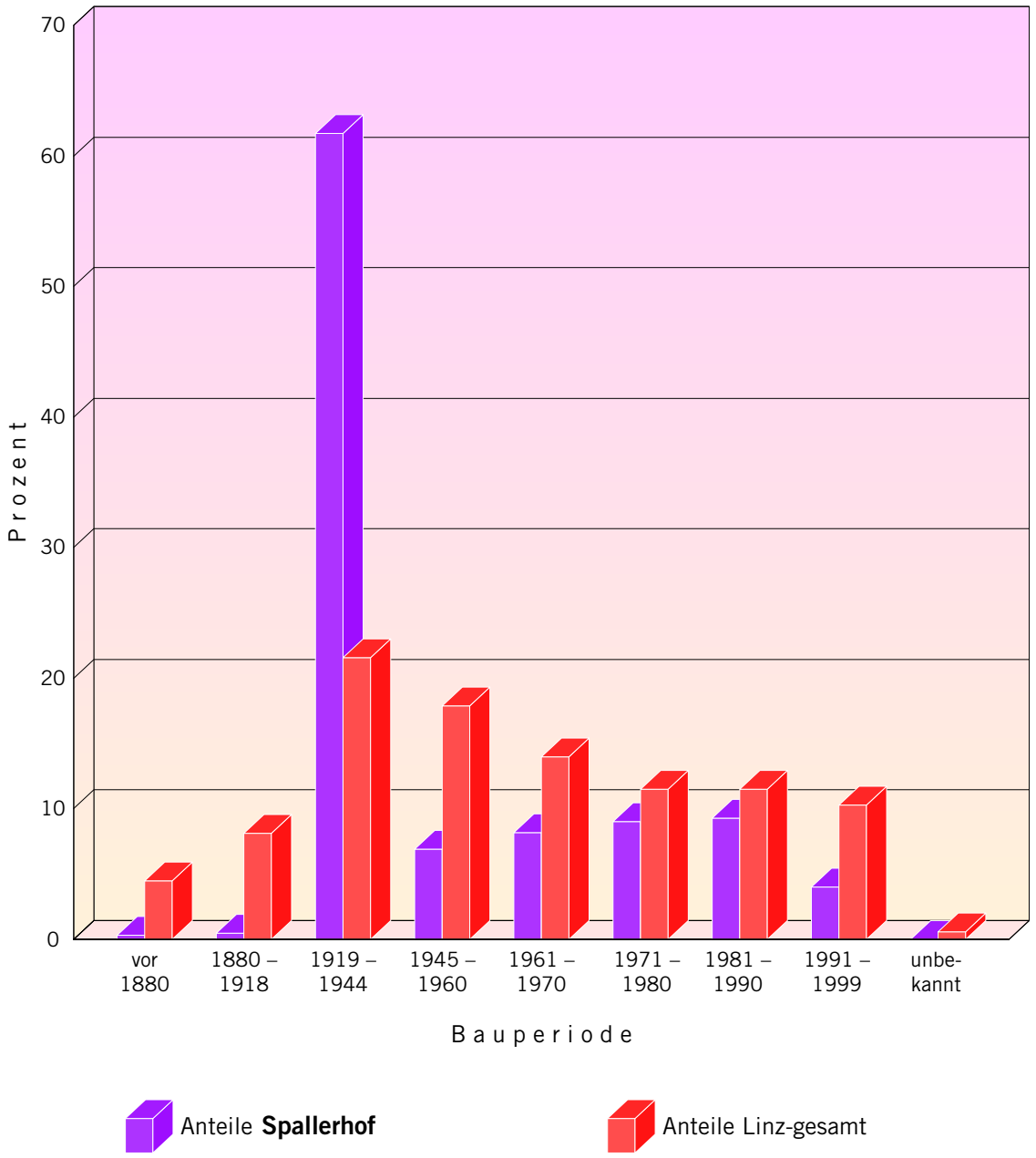

Stichtag: 31. 12. 1999

11 Spallerhof

- Plan
- Orthofoto
- Luftbild
- Detailinformationen

Tabellen Grafiken

- Bevölkerung - Vergleich
- Bevölkerung - Familienstand
- Bevölkerung - Nationalität
- Gebäude - Eigentumsverhältnisse
- Gebäude - Bauperiode
- Wohnungen - Nutzfläche
- Wohnungen - Rechtsgrund
- Wohnungen - Eigentumsverhältnisse

- Statistische Bezirke
- Stichwortverzeichnis

Wohnungen – Nutzfläche

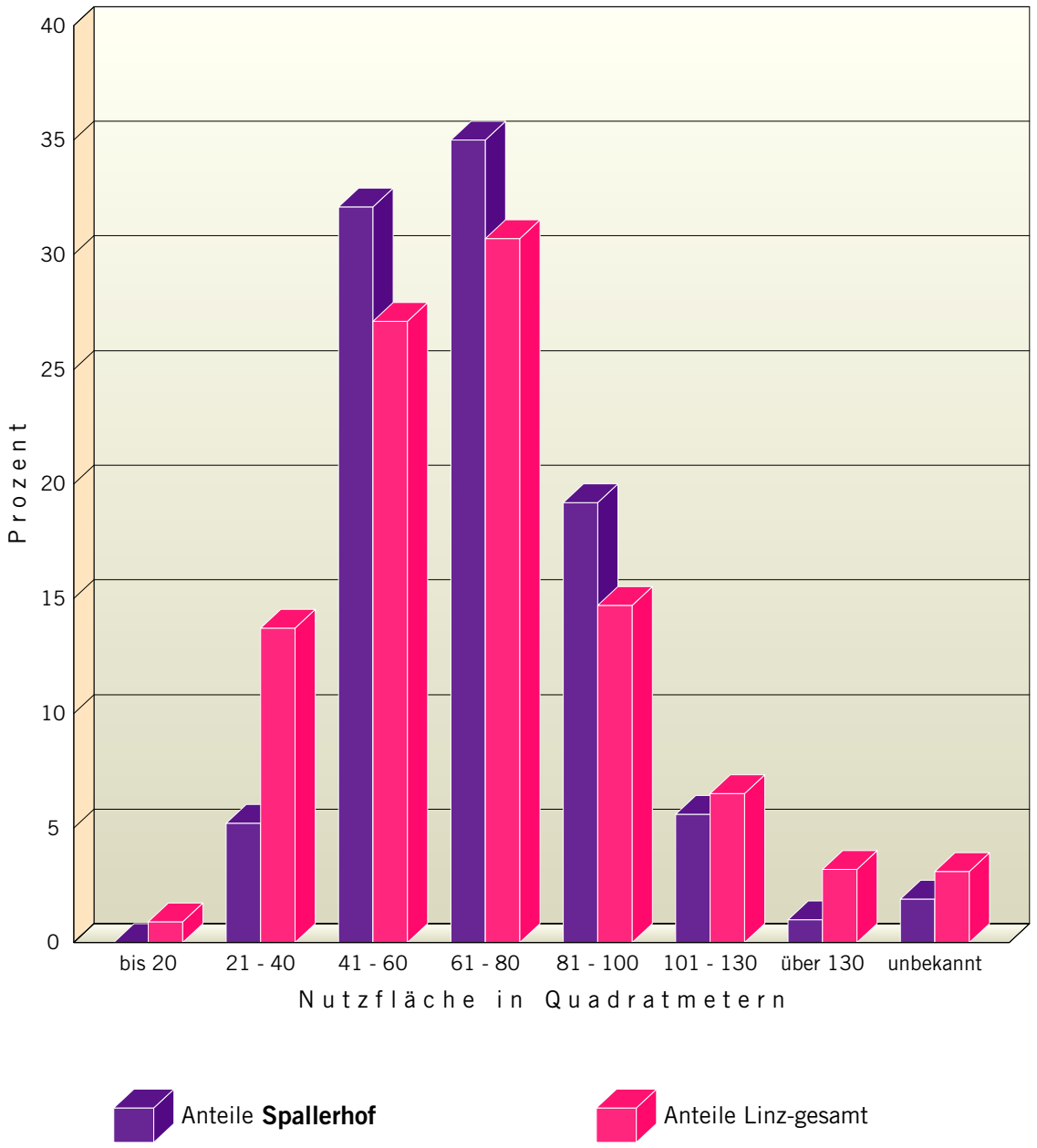

Stichtag: 31. 12. 1999

11 Spallerhof

- Plan
- Orthofoto
- Luftbild
- Detailinformationen

Tabellen Grafiken

- Bevölkerung - Vergleich
- Bevölkerung - Familienstand
- Bevölkerung - Nationalität
- Gebäude - Eigentumsverhältnisse
- Gebäude - Bauperiode
- Wohnungen - Nutzfläche
- Wohnungen - Rechtsgrund
- Wohnungen - Eigentumsverhältnisse

- Statistische Bezirke
- Stichwortverzeichnis

Wohnungen – Rechtsgrund

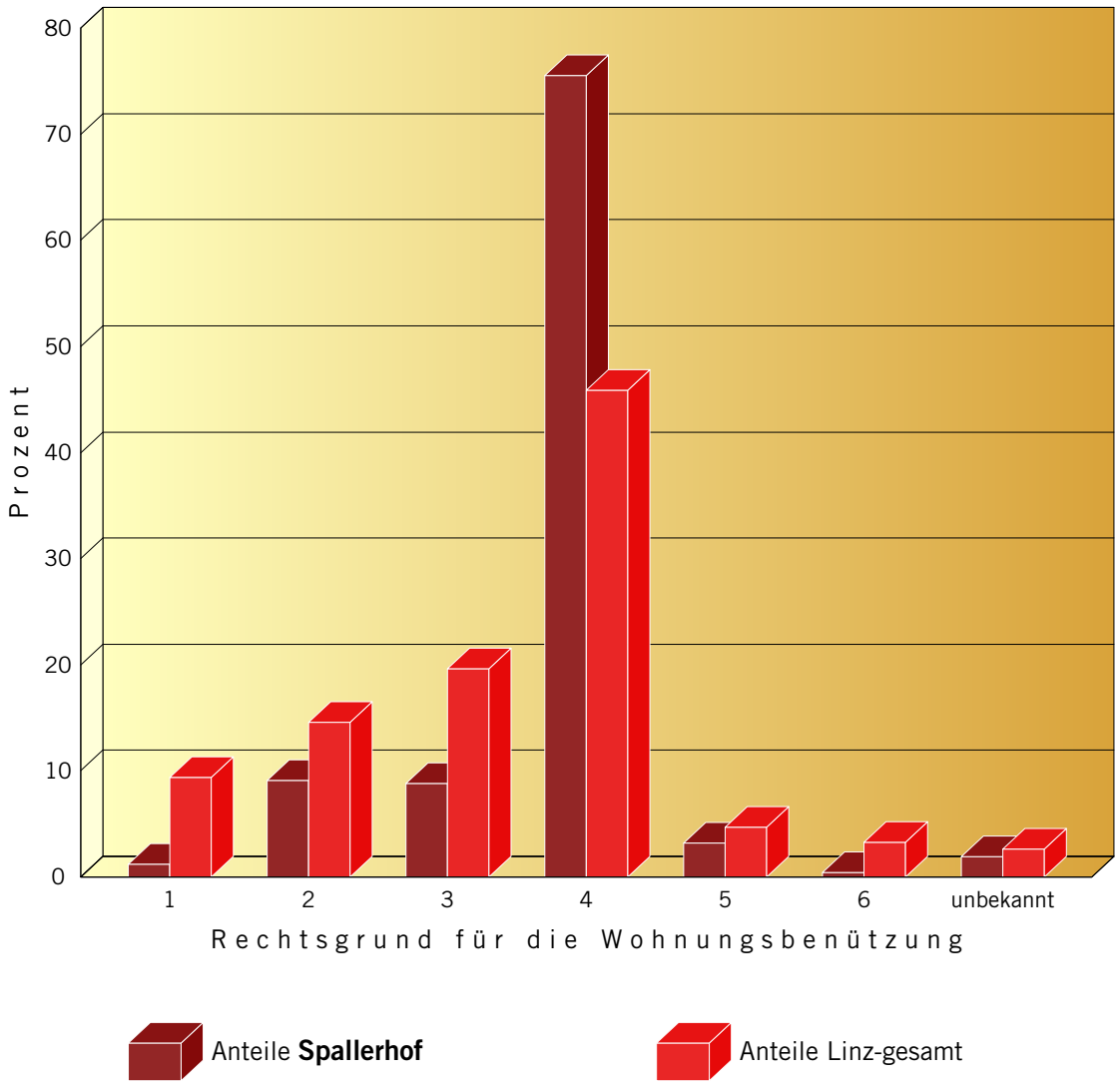

1: Eigenbenützung als Hauseigentümer
2: Eigentumswohnung
3: Hauptmiete nach Mietrechtsgesetz
4: Hauptmiete nach Wohnungsgemeinnützigkeitsgesetz (Genossenschaftswohnung)
5: Dienst- oder Naturalwohnung
6: sonstiger Rechtsgrund

11 Spallerhof

- Plan
- Orthofoto
- Luftbild
- Detailinformationen

Tabellen Grafiken

- Bevölkerung - Vergleich
- Bevölkerung - Familienstand
- Bevölkerung - Nationalität
- Gebäude - Eigentumsverhältnisse
- Gebäude - Bauperiode
- Wohnungen - Nutzfläche
- Wohnungen - Rechtsgrund
- Wohnungen - Eigentumsverhältnisse

BEZIRK
1 2 3 4 5 6 7 8 9 10 11 12 13 14 15 16 17 18 19 20 21 22 23 24 25 26 27 28 29 30 31 32 33 34 35 36

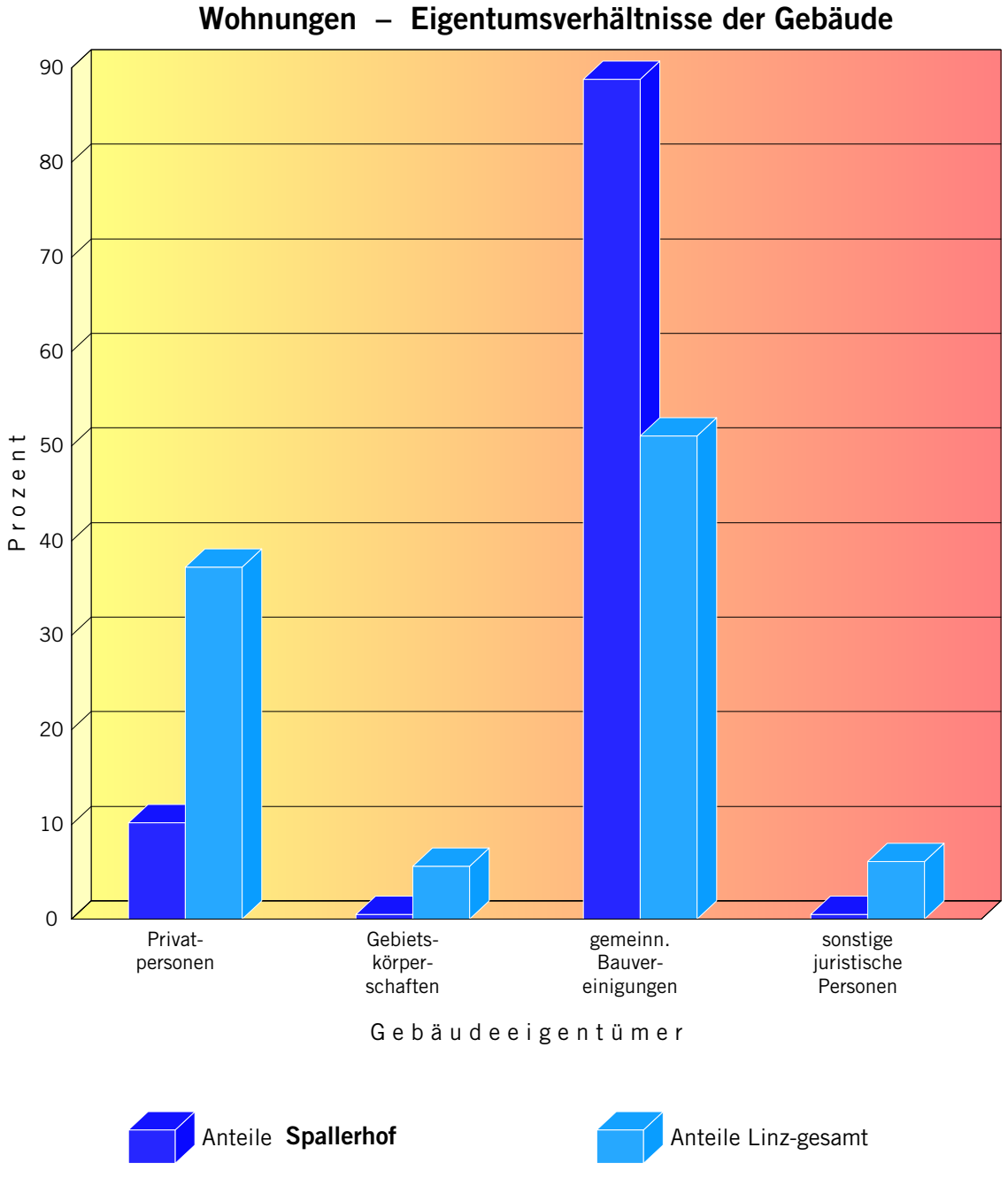

- Statistische Bezirke
- Stichwortverzeichnis

Stichtag: 31. 12. 1999

12 Wankmüllerhofviertel

- Plan
- Orthofoto
- Luftbild
- Detailinformationen

Gebäude und Plätze

- Wirtschaftsförderungsinstitut (181)
  OÖAMTC (115)
- Feuerwehr der Stadt Linz (37)

BEZIRK
1 2 3 4 5 6 7 8 9 10 11 12 13 14 15 16 17 18 19 20 21 22 23 24 25 26 27 28 29 30 31 32 33 34 35 36

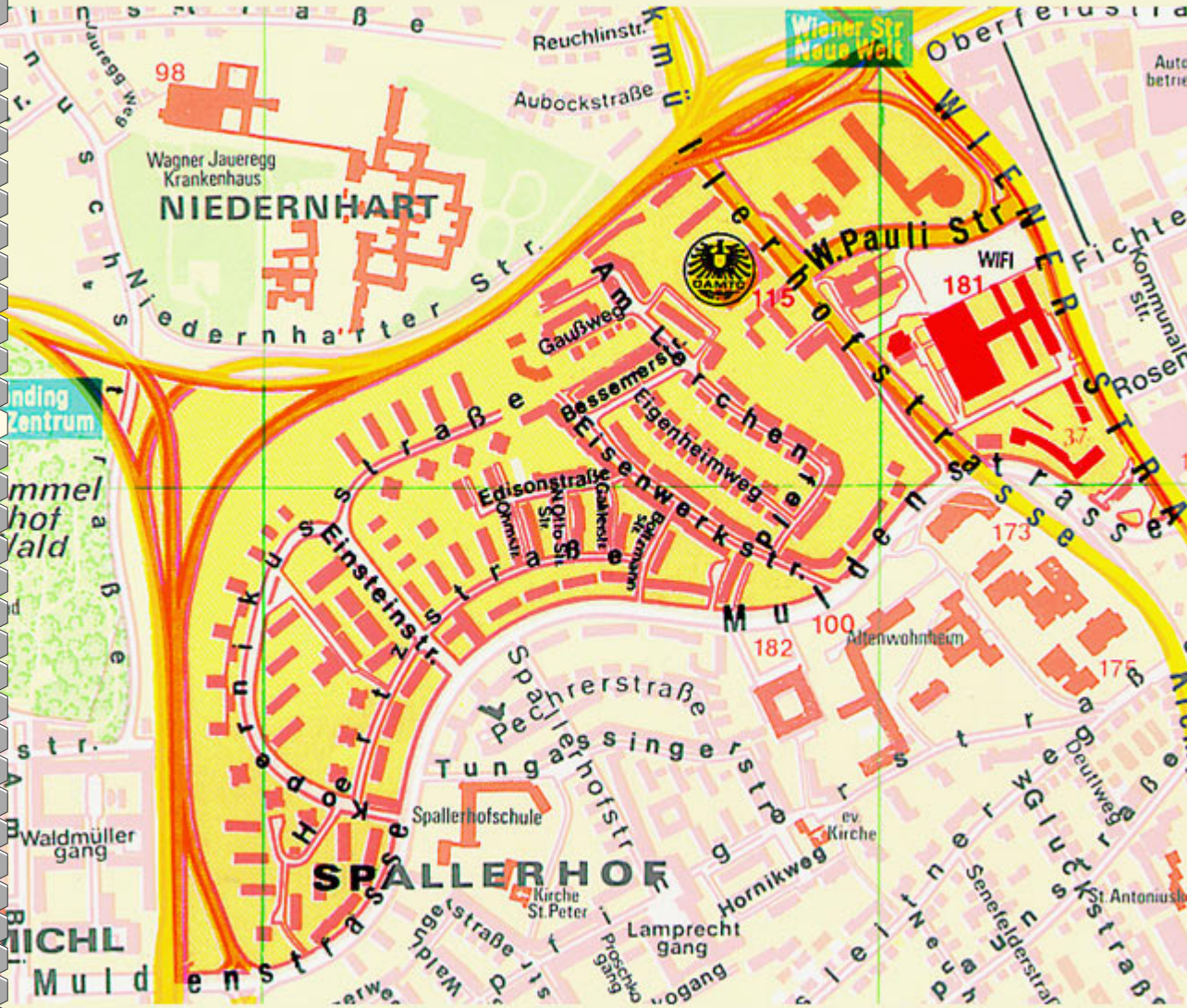

- Statistische Bezirke
- Stichwortverzeichnis

LINZ Eine Stadt lebt auf

12 Wankmüllerhofviertel

- Plan
- Orthofoto
- Luftbild
- Detailinformationen

Gebäude und Plätze

- Wirtschaftsförderungsinstitut (181)
  OÖAMTC (115)
- Feuerwehr der Stadt Linz (37)

BEZIRK
1 2 3 4 5 6 7 8 9 10 11 12 13 14 15 16 17 18 19 20 21 22 23 24 25 26 27 28 29 30 31 32 33 34 35 36



- Statistische Bezirke
- Stichwortverzeichnis

LINZ Eine Stadt lebt auf



Wankmüllerhofviertel

12 Wankmüllerhofviertel

Plan
Orthofoto
Luftbild
Detailinformationen

Tabellen Grafiken

Bevölkerung - Vergleich
Bevölkerung - Familienstand
Bevölkerung - Nationalität
Gebäude - Eigentumsverhältnisse
Gebäude - Bauperiode
Wohnungen - Nutzfläche
Wohnungen - Rechtsgrund
Wohnungen - Eigentumsverhältnisse

Statistische Bezirke
Stichwortverzeichnis

Wankmüllerhofviertel

Fläche: 64,6 ha

Bevölkerung insgesamt: 4396

0- bis 5-Jährige:	176
6- bis 14-Jährige:	222
15- bis 19-Jährige:	146
20- bis 59-Jährige:	2248
60- bis 79-Jährige:	1385
80-Jährige und älter:	219

Gebäude: 349

Wohnungen: 2312

12 Wankmüllerhofviertel

- Plan
- Orthofoto
- Luftbild
- Detailinformationen

Tabellen Grafiken

- Bevölkerung - Vergleich
- Bevölkerung - Familienstand
- Bevölkerung - Nationalität
- Gebäude - Eigentumsverhältnisse
- Gebäude - Bauperiode
- Wohnungen - Nutzfläche
- Wohnungen - Rechtsgrund
- Wohnungen - Eigentumsverhältnisse

- Statistische Bezirke
- Stichwortverzeichnis

BEZIRK 1 2 3 4 5 6 7 8 9 10 11 12 13 14 15 16 17 18 19 20 21 22 23 24 25 26 27 28 29 30 31 32 33 34 35 36

Bevölkerungsstruktur - Vergleich

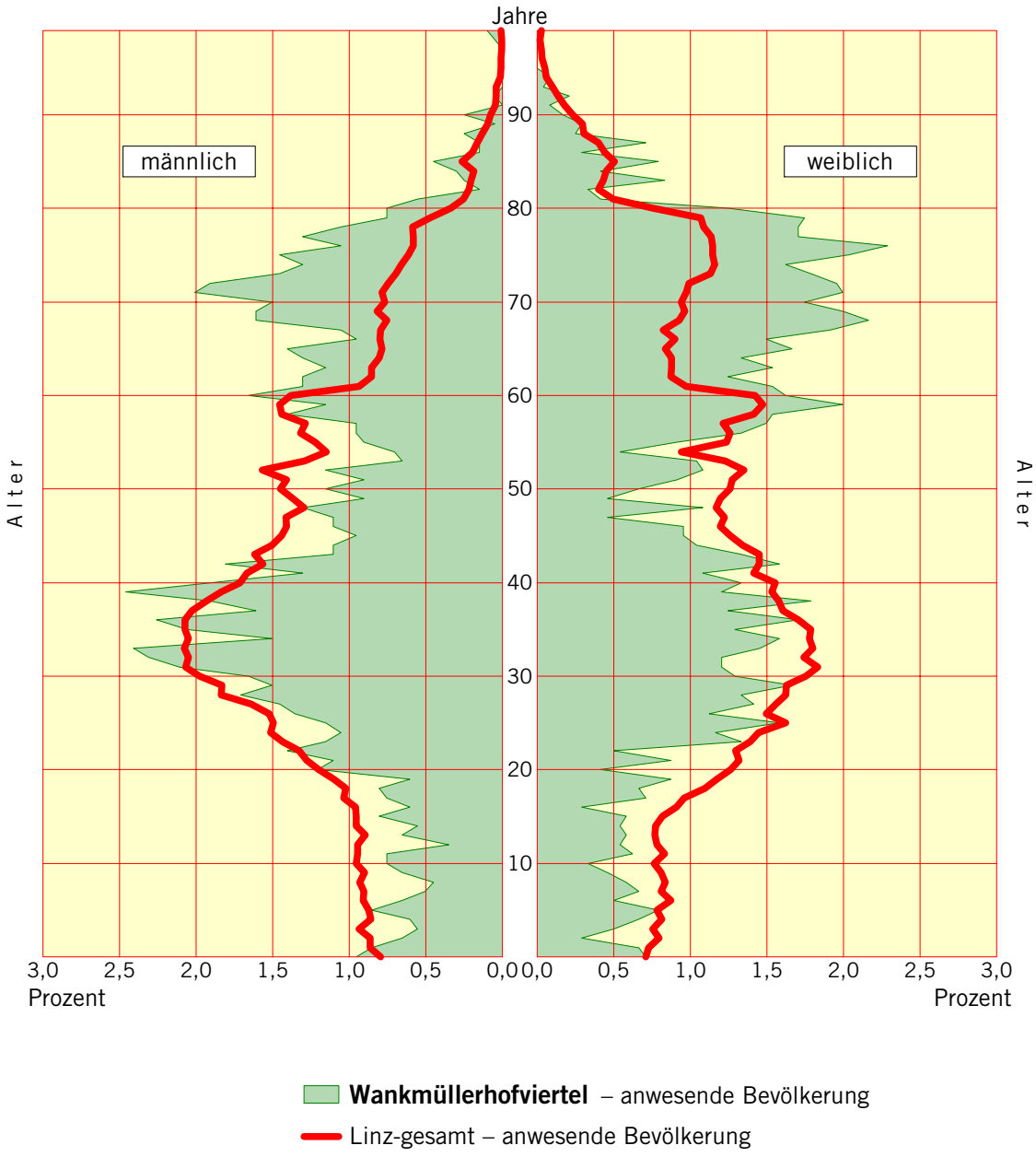

Stichtag: 31. 12. 1999

12 Wankmüllerhofviertel

- Plan
- Orthofoto
- Luftbild
- Detailinformationen

Tabellen Grafiken

- Bevölkerung - Vergleich
- Bevölkerung - Familienstand
- Bevölkerung - Nationalität
- Gebäude - Eigentumsverhältnisse
- Gebäude - Bauperiode
- Wohnungen - Nutzfläche
- Wohnungen - Rechtsgrund
- Wohnungen - Eigentumsverhältnisse

- Statistische Bezirke
- Stichwortverzeichnis

BEZIRK 1 2 3 4 5 6 7 8 9 10 11 12 13 14 15 16 17 18 19 20 21 22 23 24 25 26 27 28 29 30 31 32 33 34 35 36

Bevölkerungsstruktur - Wankmüllerhofviertel

Alter	männlich				weiblich				Summe			
	ledig [1]	verheiratet	gesch.	verwitwet	ledig [1]	verheiratet	gesch.	verwitwet	ledig [1]	verheiratet	gesch.	verwitwet
0-4	72	–	–	–	68	–	–	–	140	–	–	–
5-9	62	–	–	–	72	–	–	–	134	–	–	–
10-14	61	–	–	–	63	–	–	–	124	–	–	–
15-19	71	–	–	–	75	–	–	–	146	–	–	–
20-24	109	8	1	–	86	15	2	–	195	23	3	–
25-29	105	36	2	–	117	48	6	–	222	84	8	–
30-34	130	60	9	–	86	62	14	–	216	122	23	–
35-39	105	78	22	–	73	80	20	1	178	158	42	1
40-44	55	74	15	–	37	89	26	1	92	163	41	1
45-49	26	58	21	2	15	49	25	5	41	107	46	7
50-54	19	53	19	–	14	50	34	4	33	103	53	4
55-59	19	64	21	3	10	109	39	17	29	173	60	20
60-64	2	121	6	5	12	117	18	28	14	238	24	33
65-69	2	120	5	5	14	130	20	58	16	250	25	63
70-74	5	139	6	13	8	106	26	79	13	245	32	92
75-79	5	76	11	20	15	65	23	125	20	141	34	145
80-84	–	27	2	11	10	12	7	49	10	39	9	60
85-89	–	15	2	4	3	7	2	44	3	22	4	48
90-94	1	2	1	2	3	–	1	10	4	2	2	12
95 u. äl.	2	–	–	1	–	–	–	1	2	–	–	2
Summe	851	931	143	66	781	939	263	422	1632	1870	406	488

Anmerkung: Anwesende Bevölkerung aufgrund des Meldegesetzes (Haupt- und Nebenwohnsitzbevölkerung)
Stand der Daten: 31. 12. 1999
1) zum Familienstand "ledig" wurden auch Personen mit unbekanntem Familienstand gezählt

12 Wankmüllerhofviertel

- Plan
- Orthofoto
- Luftbild
- Detailinformationen

Tabellen Grafiken

- Bevölkerung - Vergleich
- Bevölkerung - Familienstand
- Bevölkerung - Nationalität
- Gebäude - Eigentumsverhältnisse
- Gebäude - Bauperiode
- Wohnungen - Nutzfläche
- Wohnungen - Rechtsgrund
- Wohnungen - Eigentumsverhältnisse

- Statistische Bezirke
- Stichwortverzeichnis

BEZIRK

1 2 3 4 5 6 7 8 9 10 11 12 13 14 15 16 17 18 19 20 21 22 23 24 25 26 27 28 29 30 31 32 33 34 35 36

Bevölkerungsstruktur - Familienstand

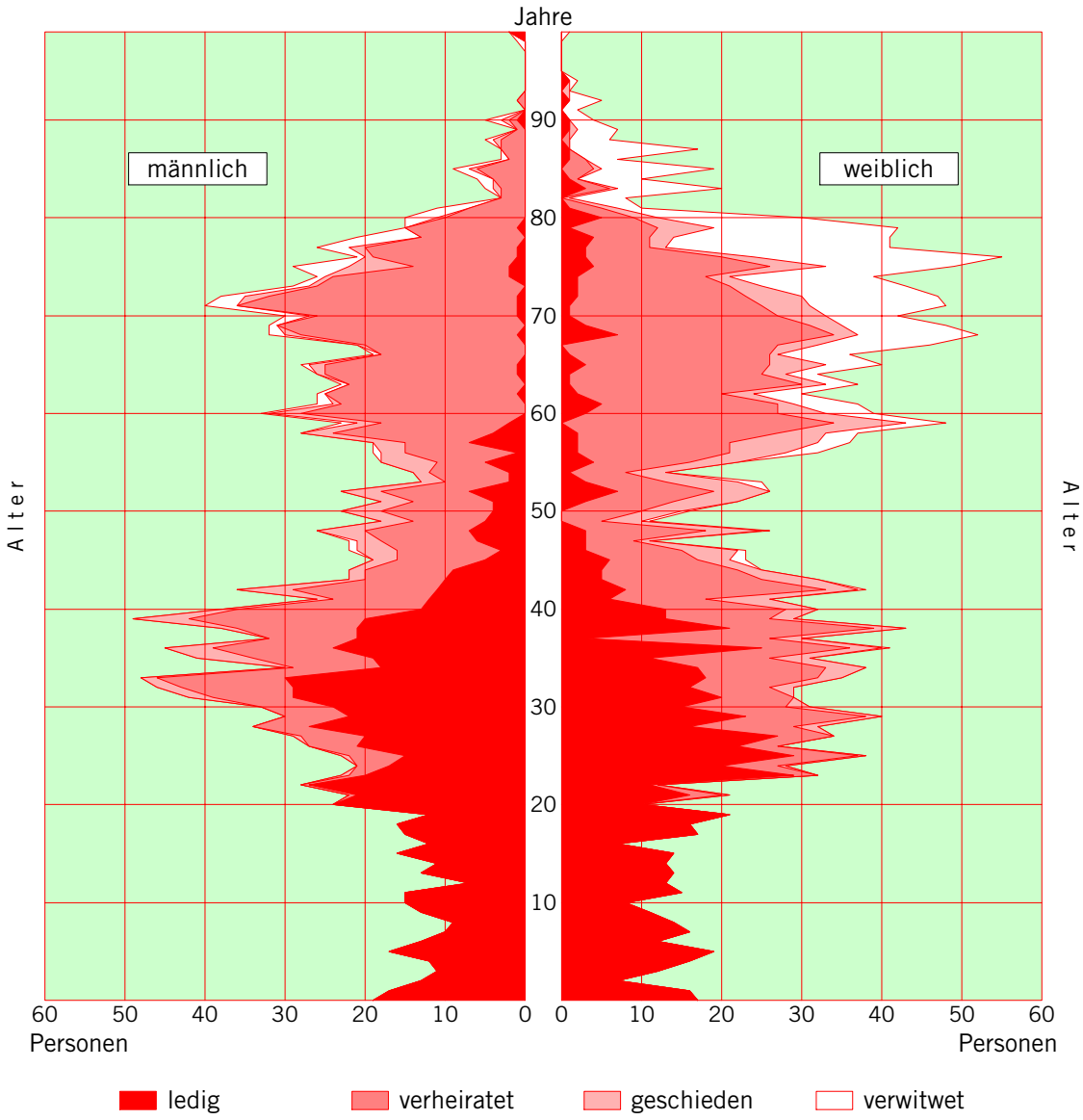

Wankmüllerhofviertel

Stichtag: 31. 12. 1999

12 Wankmüllerhofviertel

- Plan
- Orthofoto
- Luftbild
- Detailinformationen

Tabellen Grafiken

- Bevölkerung - Vergleich
- Bevölkerung - Familienstand
- Bevölkerung - Nationalität
- Gebäude - Eigentumsverhältnisse
- Gebäude - Bauperiode
- Wohnungen - Nutzfläche
- Wohnungen - Rechtsgrund
- Wohnungen - Eigentumsverhältnisse

- Statistische Bezirke
- Stichwortverzeichnis

BEZIRK 1 2 3 4 5 6 7 8 9 10 11 **12** 13 14 15 16 17 18 19 20 21 22 23 24 25 26 27 28 29 30 31 32 33 34 35 36

Bevölkerungsstruktur - Nationalität

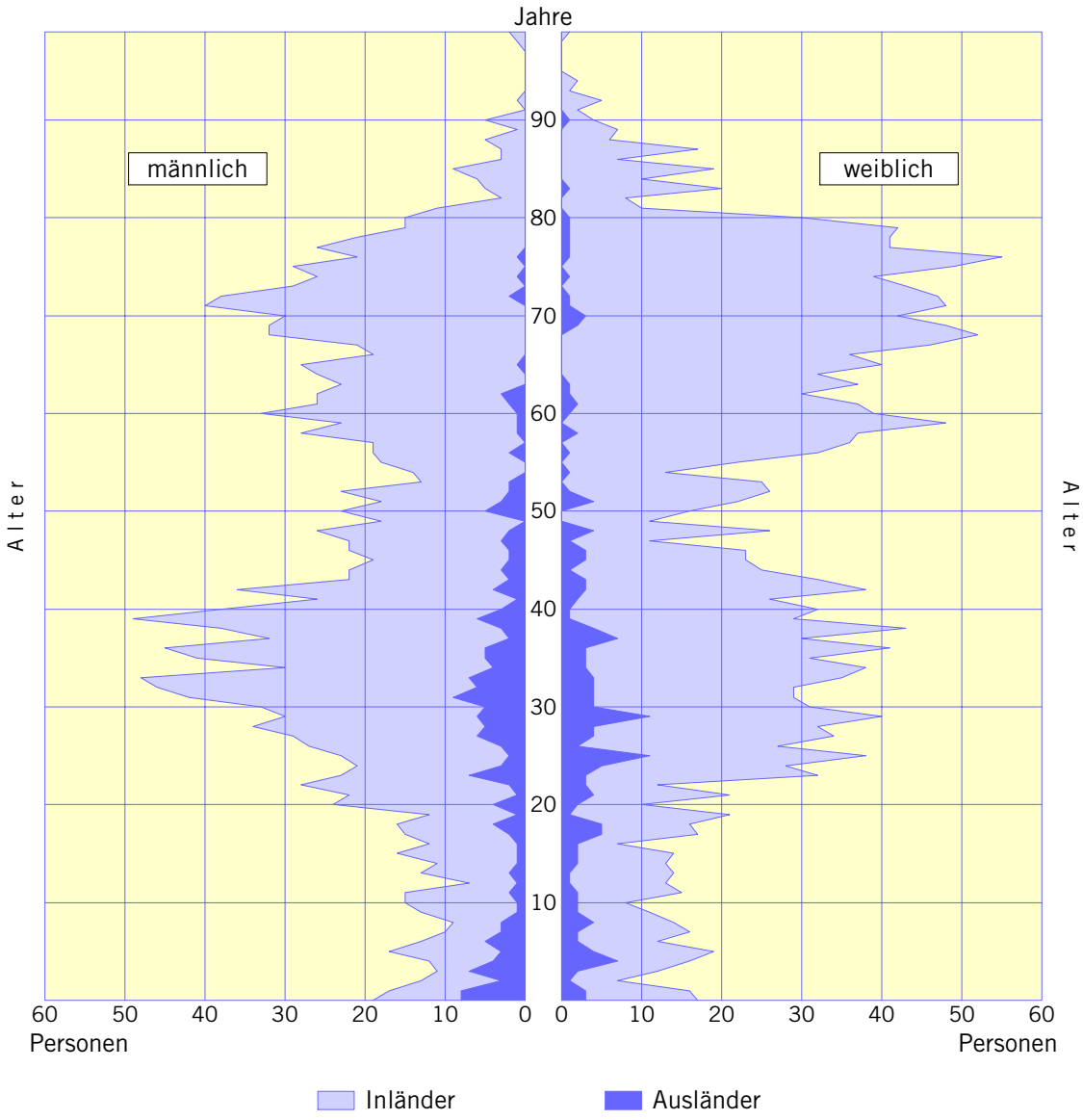

Wankmüllerhofviertel

Stichtag: 31. 12. 1999

12 Wankmüllerhofviertel

- Plan
- Orthofoto
- Luftbild
- Detailinformationen

Tabellen Grafiken

- Bevölkerung - Vergleich
- Bevölkerung - Familienstand
- Bevölkerung - Nationalität
- Gebäude - Eigentumsverhältnisse
- Gebäude - Bauperiode
- Wohnungen - Nutzfläche
- Wohnungen - Rechtsgrund
- Wohnungen - Eigentumsverhältnisse

- Statistische Bezirke
- Stichwortverzeichnis

Gebäude – Eigentumsverhältnisse

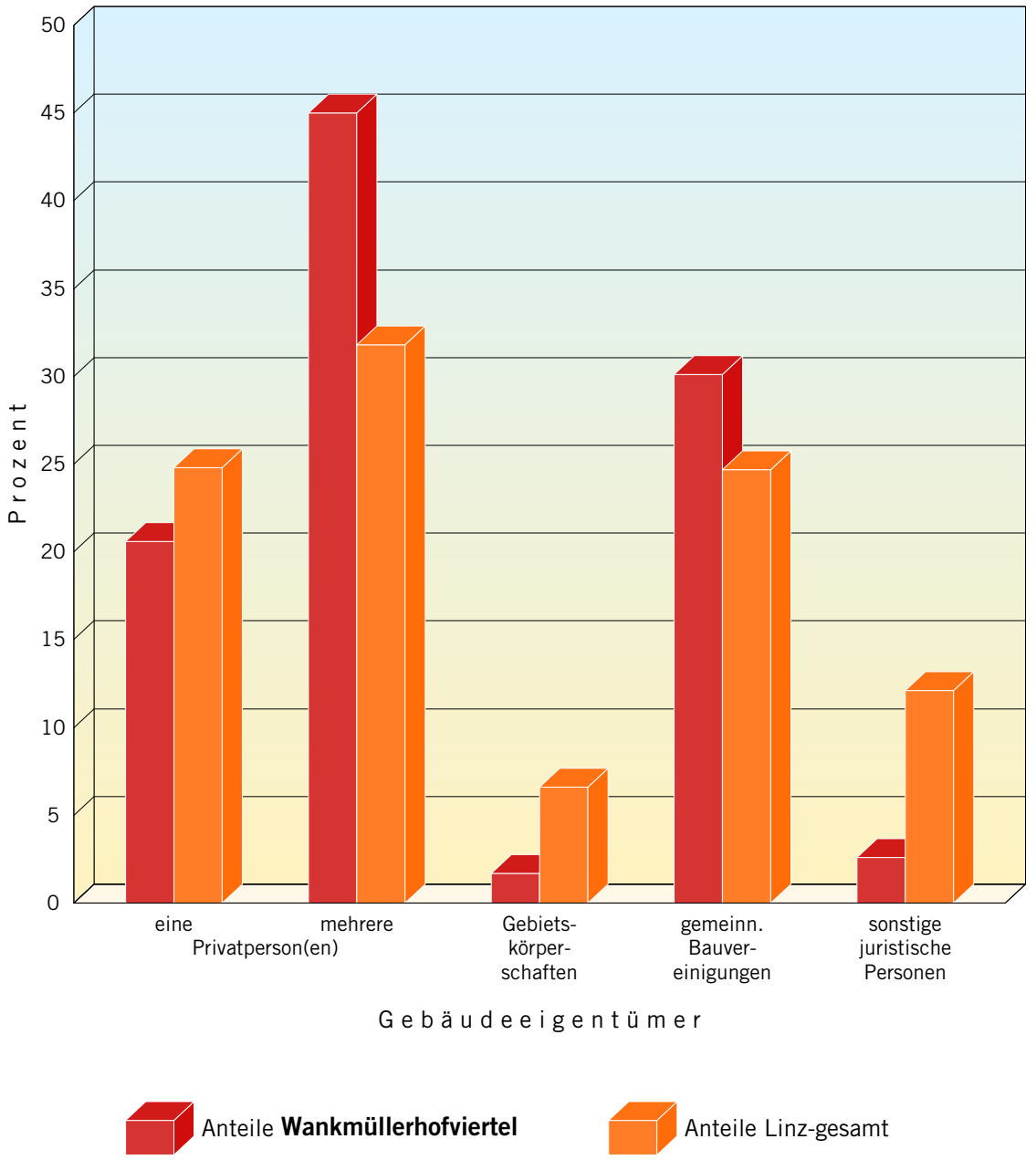

Stichtag: 31. 12. 1999

12 Wankmüllerhofviertel

- Plan
- Orthofoto
- Luftbild
- Detailinformationen

Tabellen Grafiken

- Bevölkerung - Vergleich
- Bevölkerung - Familienstand
- Bevölkerung - Nationalität
- Gebäude - Eigentumsverhältnisse
- Gebäude - Bauperiode
- Wohnungen - Nutzfläche
- Wohnungen - Rechtsgrund
- Wohnungen - Eigentumsverhältnisse

- Statistische Bezirke
- Stichwortverzeichnis

BEZIRK 1 2 3 4 5 6 7 8 9 10 11 12 13 14 15 16 17 18 19 20 21 22 23 24 25 26 27 28 29 30 31 32 33 34 35 36

Gebäude – Bauperiode

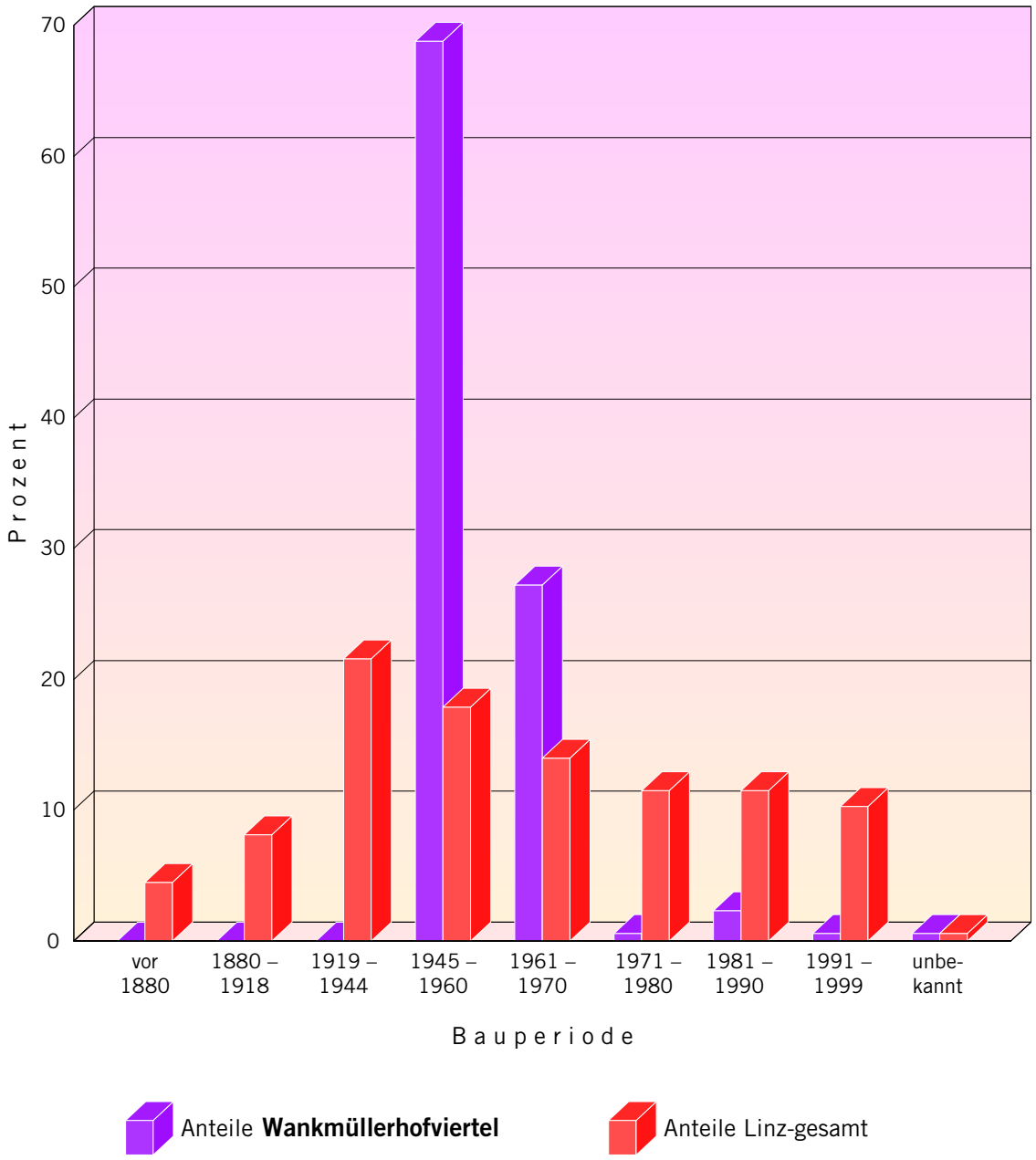

Stichtag: 31. 12. 1999

12 Wankmüllerhofviertel

- Plan
- Orthofoto
- Luftbild
- Detailinformationen

Tabellen Grafiken

- Bevölkerung - Vergleich
- Bevölkerung - Familienstand
- Bevölkerung - Nationalität
- Gebäude - Eigentumsverhältnisse
- Gebäude - Bauperiode
- Wohnungen - Nutzfläche
- Wohnungen - Rechtsgrund
- Wohnungen - Eigentumsverhältnisse

- Statistische Bezirke
- Stichwortverzeichnis

Wohnungen – Nutzfläche

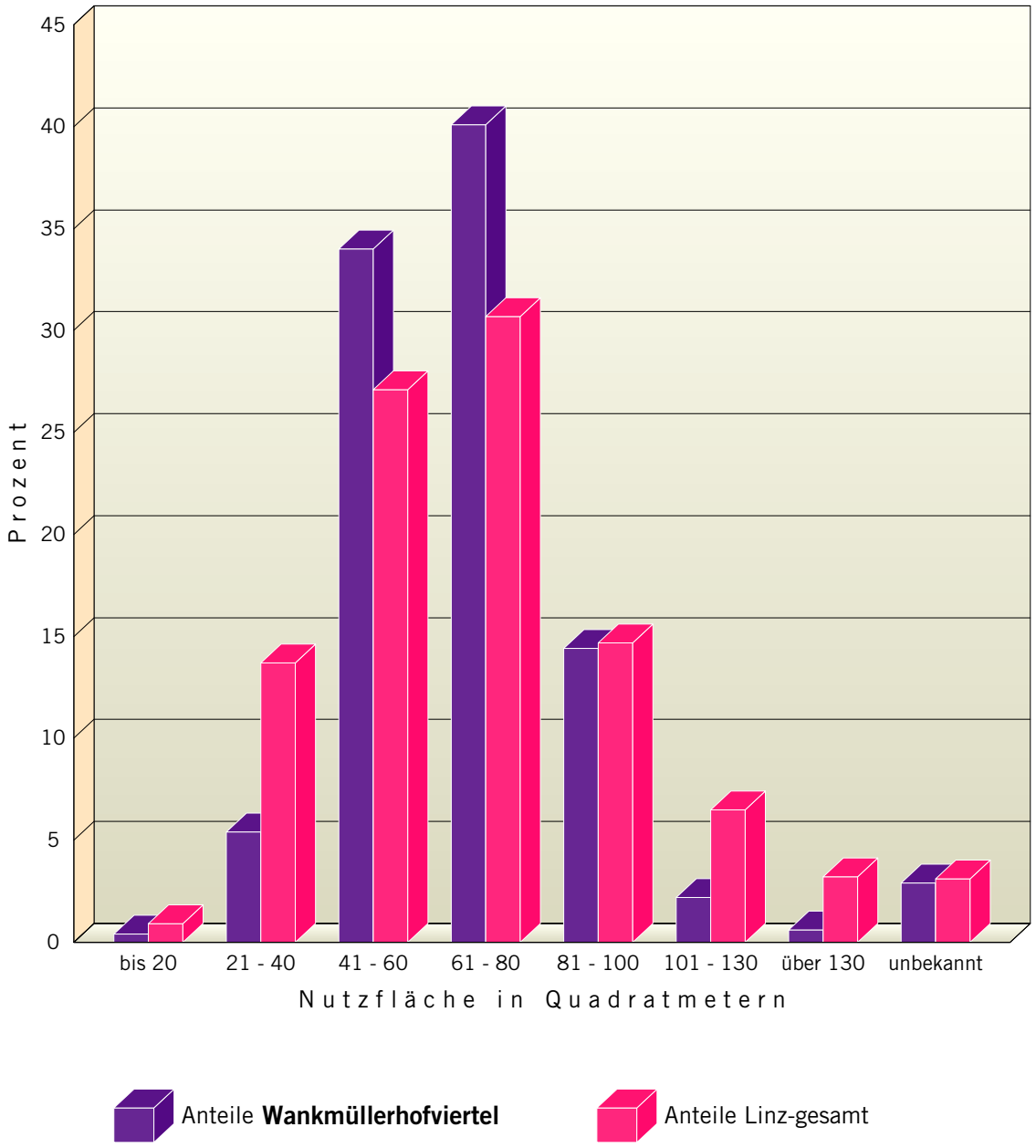

Stichtag: 31. 12. 1999

12 Wankmüllerhofviertel

- Plan
- Orthofoto
- Luftbild
- Detailinformationen

Tabellen Grafiken

- Bevölkerung - Vergleich
- Bevölkerung - Familienstand
- Bevölkerung - Nationalität
- Gebäude - Eigentumsverhältnisse
- Gebäude - Bauperiode
- Wohnungen - Nutzfläche
- Wohnungen - Rechtsgrund
- Wohnungen - Eigentumsverhältnisse

- Statistische Bezirke
- Stichwortverzeichnis

Wohnungen – Rechtsgrund

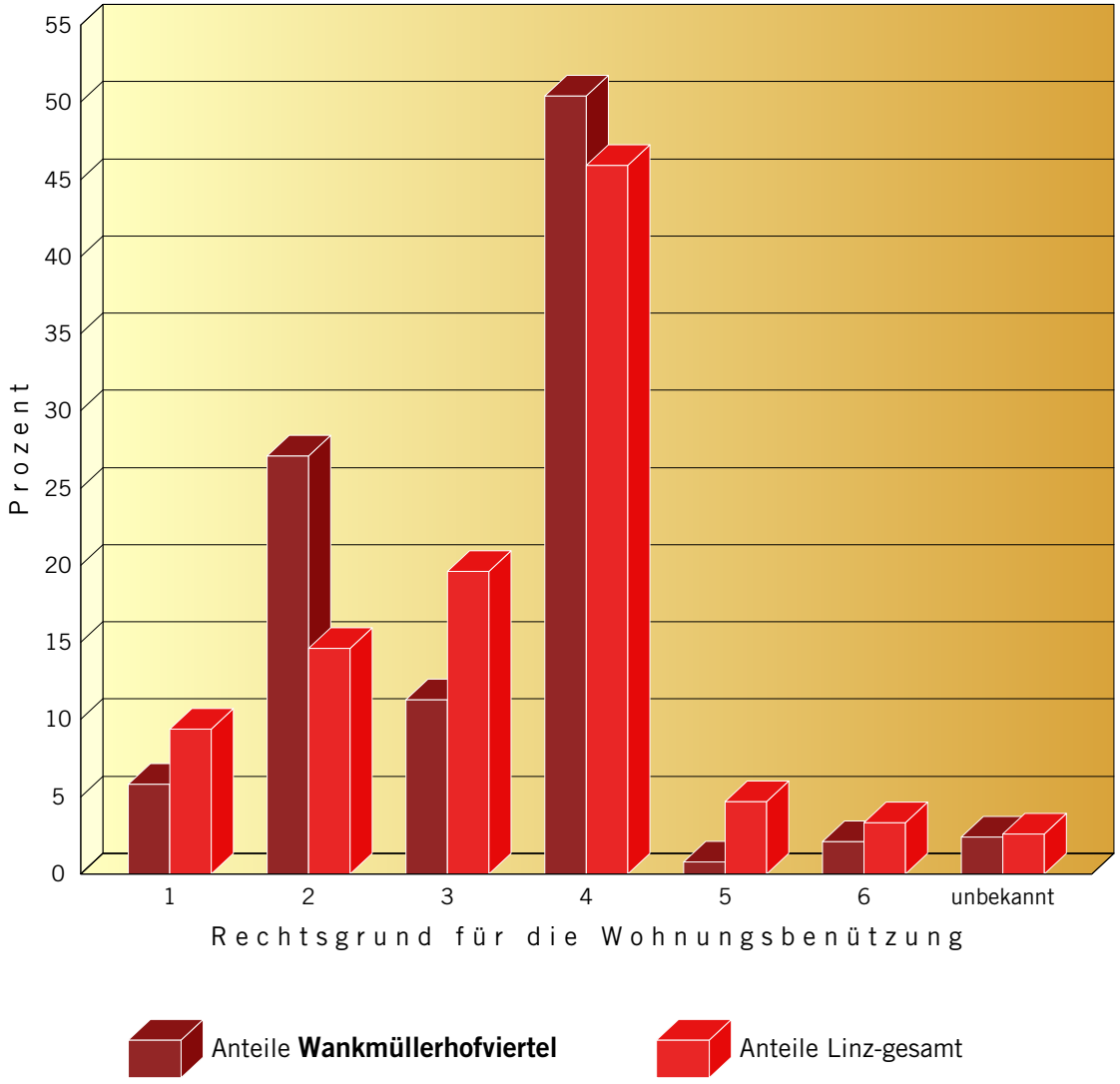

1: Eigenbenützung als Hauseigentümer
2: Eigentumswohnung
3: Hauptmiete nach Mietrechtsgesetz
4: Hauptmiete nach Wohnungsgemeinnützigkeitsgesetz (Genossenschaftswohnung)
5: Dienst- oder Naturalwohnung
6: sonstiger Rechtsgrund

Stichtag: 31. 12. 1999

12 Wankmüllerhofviertel

- Plan
- Orthofoto
- Luftbild
- Detailinformationen

Tabellen Grafiken

- Bevölkerung - Vergleich
- Bevölkerung - Familienstand
- Bevölkerung - Nationalität
- Gebäude - Eigentumsverhältnisse
- Gebäude - Bauperiode
- Wohnungen - Nutzfläche
- Wohnungen - Rechtsgrund
- Wohnungen - Eigentumsverhältnisse

- Statistische Bezirke
- Stichwortverzeichnis

Wohnungen – Eigentumsverhältnisse der Gebäude

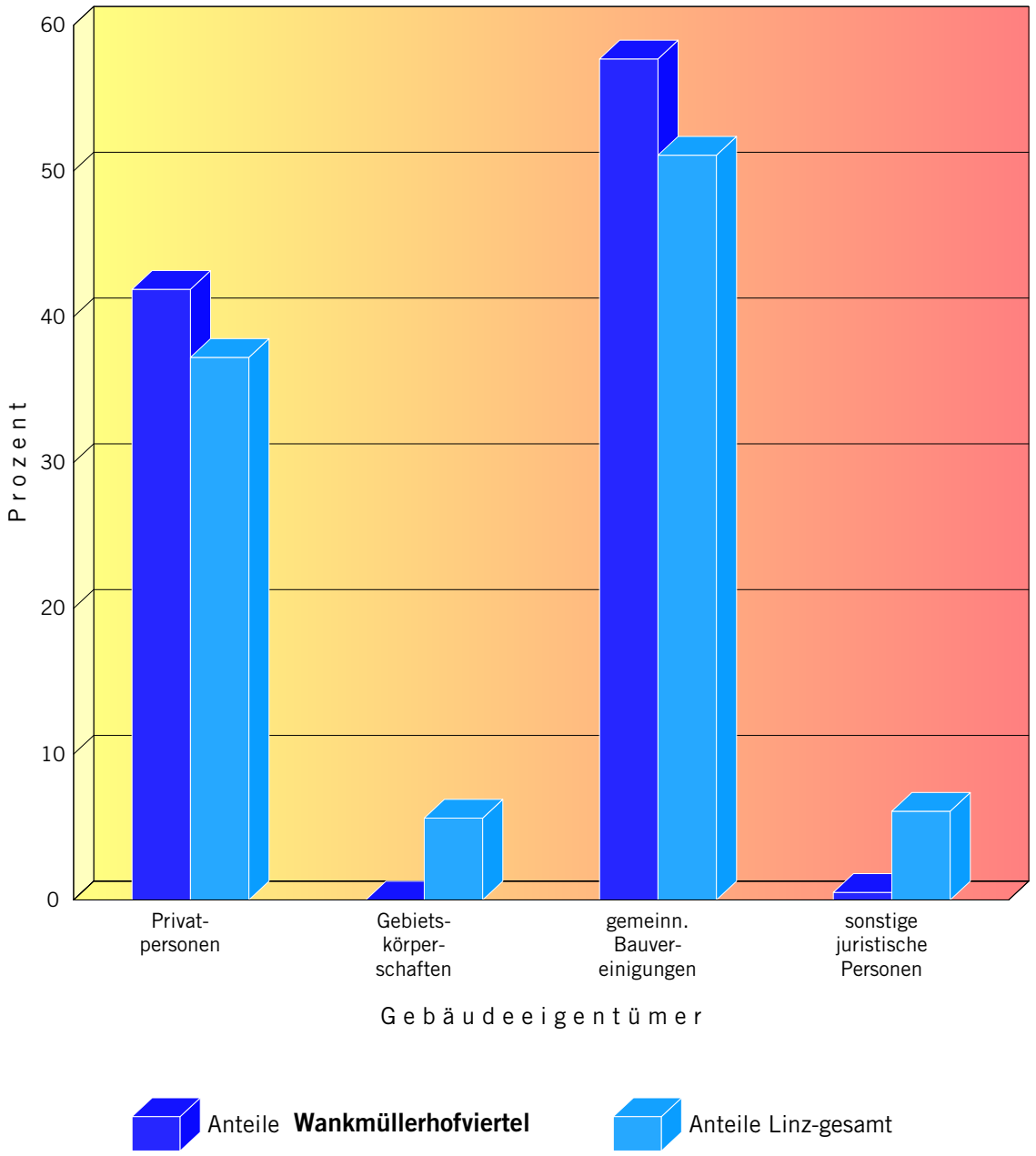

Stichtag: 31. 12. 1999

13 Andreas-Hofer-Platz-Viertel

- Plan
- Orthofoto
- Luftbild
- Detailinformationen

Gebäude und Plätze

Schule der Schulschwestern (160)
Wagner-Jauregg-Krankenhaus (98)
Glöckelschule
Volkshaus Kandl-Heim

BEZIRK
1 2 3 4 5 6 7 8 9 10 11 12 13 14 15 16 17 18 19 20 21 22 23 24 25 26 27 28 29 30 31 32 33 34 35 36

- Statistische Bezirke
- Stichwortverzeichnis

LINZ Eine Stadt lebt auf

13 Andreas-Hofer-Platz-Viertel

- Plan
- Luftbild
- Detailinformationen
- Orthofoto

Gebäude und Plätze

- Schule der Schulschwestern (160)
- Wagner-Jauregg-Krankenhaus (98)
- Glöckelschule
- Volkshaus Kandl-Heim

- Statistische Bezirke
- Stichwortverzeichnis

BEZIRK
1 2 3 4 5 6 7 8 9 10 11 12 13 14 15 16 17 18 19 20 21 22 23 24 25 26 27 28 29 30 31 32 33 34 35 36



Andreas-Hofer-Platz-Viertel

13 Andreas-Hofer-Platz-Viertel

Plan
Orthofoto
Luftbild
Detailinformationen

Tabellen Grafiken

- Bevölkerung - Vergleich
- Bevölkerung - Familienstand
- Bevölkerung - Nationalität
- Gebäude - Eigentumsverhältnisse
- Gebäude - Bauperiode
- Wohnungen - Nutzfläche
- Wohnungen - Rechtsgrund
- Wohnungen - Eigentumsverhältnisse

Statistische Bezirke
Stichwortverzeichnis

Andreas-Hofer-Platz-Viertel

Fläche: 123,7 ha

Bevölkerung insgesamt: 6063

0- bis 5-Jährige:	252
6- bis 14-Jährige:	321
15- bis 19-Jährige:	253
20- bis 59-Jährige:	3841
60- bis 79-Jährige:	1213
80-Jährige und älter:	183

Gebäude: 522

Wohnungen: 3434

13 Andreas-Hofer-Platz-Viertel

- Plan
- Orthofoto
- Luftbild
- Detailinformationen

Tabellen Grafiken

- Bevölkerung - Vergleich
- Bevölkerung - Familienstand
- Bevölkerung - Nationalität
- Gebäude - Eigentumsverhältnisse
- Gebäude - Bauperiode
- Wohnungen - Nutzfläche
- Wohnungen - Rechtsgrund
- Wohnungen - Eigentumsverhältnisse

- Statistische Bezirke
- Stichwortverzeichnis

BEZIRK 1 2 3 4 5 6 7 8 9 10 11 12 13 14 15 16 17 18 19 20 21 22 23 24 25 26 27 28 29 30 31 32 33 34 35 36

Bevölkerungsstruktur - Vergleich

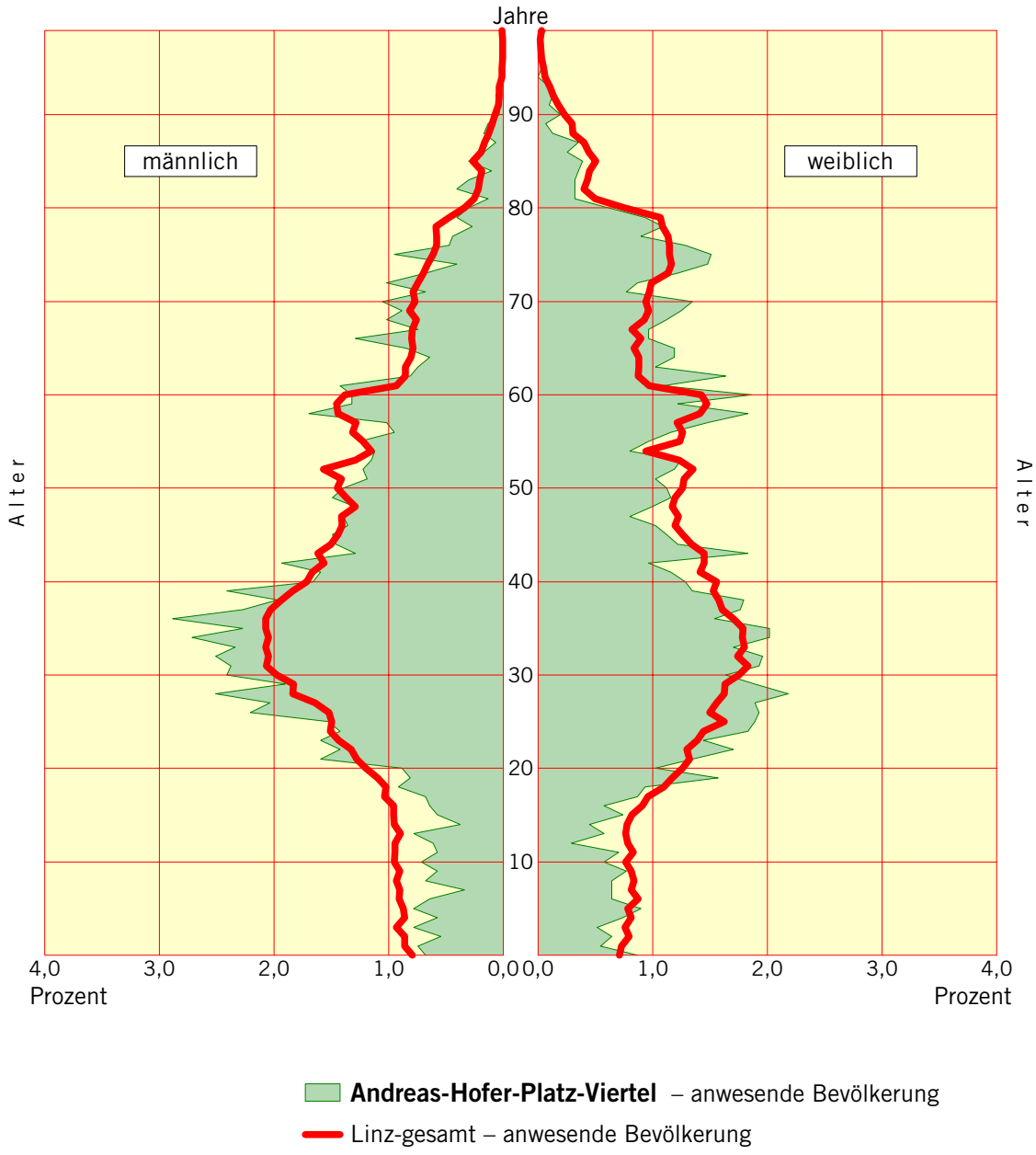

Stichtag: 31. 12. 1999

13 Andreas-Hofer-Platz-Viertel

- Plan
- Orthofoto
- Luftbild
- Detailinformationen

Tabellen Grafiken

- Bevölkerung - Vergleich
- Bevölkerung - Familienstand
- Bevölkerung - Nationalität
- Gebäude - Eigentumsverhältnisse
- Gebäude - Bauperiode
- Wohnungen - Nutzfläche
- Wohnungen - Rechtsgrund
- Wohnungen - Eigentumsverhältnisse

- Statistische Bezirke
- Stichwortverzeichnis

Bevölkerungsstruktur - Andreas-Hofer-Platz-Viertel

Alter	männlich				weiblich				Summe			
	ledig [1]	ver-heiratet	gesch.	ver-witwet	ledig [1]	ver-heiratet	gesch.	ver-witwet	ledig [1]	ver-heiratet	gesch.	ver-witwet
0-4	98	–	–	–	103	–	–	–	201	–	–	–
5-9	89	–	–	–	112	–	–	–	201	–	–	–
10-14	90	–	–	–	81	–	–	–	171	–	–	–
15-19	107	–	–	–	143	3	–	–	250	3	–	–
20-24	197	7	–	–	208	19	2	–	405	26	2	–
25-29	254	43	3	–	223	71	10	1	477	114	13	1
30-34	242	101	21	–	171	91	24	2	413	192	45	2
35-39	188	132	27	1	102	129	30	3	290	261	57	4
40-44	87	113	33	1	65	100	33	3	152	213	66	4
45-49	68	110	29	–	32	84	39	4	100	194	68	4
50-54	33	126	20	–	31	99	30	8	64	225	50	8
55-59	21	125	33	5	34	121	29	23	55	246	62	28
60-64	15	107	18	6	40	102	20	50	55	209	38	56
65-69	13	102	12	14	33	82	14	42	46	184	26	56
70-74	5	92	7	9	41	66	23	47	46	158	30	56
75-79	2	64	3	6	26	51	9	92	28	115	12	98
80-84	4	23	3	7	12	10	6	32	16	33	9	39
85-89	1	15	1	8	6	4	4	23	7	19	5	31
90-94	–	3	–	2	2	1	–	13	2	4	–	15
95 u. äl.	–	–	–	–	2	–	–	1	2	–	–	1
Summe	1514	1163	210	59	1467	1033	273	344	2981	2196	483	403

Anmerkung: Anwesende Bevölkerung aufgrund des Meldegesetzes (Haupt- und Nebenwohnsitzbevölkerung)
Stand der Daten: 31. 12. 1999
1) zum Familienstand "ledig" wurden auch Personen mit unbekanntem Familienstand gezählt

13 Andreas-Hofer-Platz-Viertel

- Plan
- Orthofoto
- Luftbild
- Detailinformationen

Tabellen Grafiken

- Bevölkerung - Vergleich
- Bevölkerung - Familienstand
- Bevölkerung - Nationalität
- Gebäude - Eigentumsverhältnisse
- Gebäude - Bauperiode
- Wohnungen - Nutzfläche
- Wohnungen - Rechtsgrund
- Wohnungen - Eigentumsverhältnisse

- Statistische Bezirke
- Stichwortverzeichnis

BEZIRK 1 2 3 4 5 6 7 8 9 10 11 12 13 14 15 16 17 18 19 20 21 22 23 24 25 26 27 28 29 30 31 32 33 34 35 36

Bevölkerungsstruktur - Familienstand

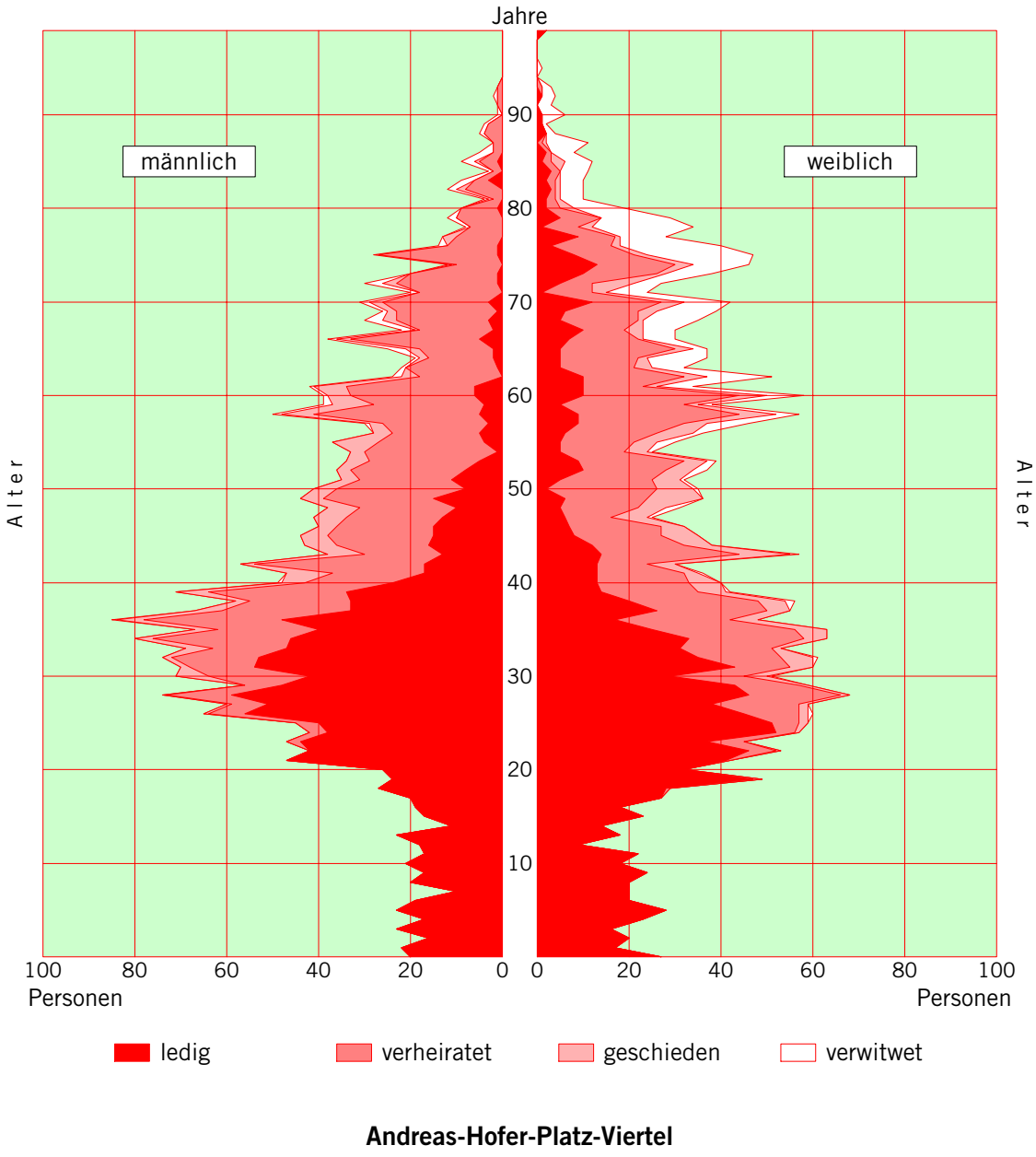

Andreas-Hofer-Platz-Viertel

Stichtag: 31. 12. 1999

13 Andreas-Hofer-Platz-Viertel

- Plan
- Orthofoto
- Luftbild
- Detailinformationen

Tabellen Grafiken

- Bevölkerung - Vergleich
- Bevölkerung - Familienstand
- Bevölkerung - Nationalität
- Gebäude - Eigentumsverhältnisse
- Gebäude - Bauperiode
- Wohnungen - Nutzfläche
- Wohnungen - Rechtsgrund
- Wohnungen - Eigentumsverhältnisse

- Statistische Bezirke
- Stichwortverzeichnis

BEZIRK 1 2 3 4 5 6 7 8 9 10 11 12 13 14 15 16 17 18 19 20 21 22 23 24 25 26 27 28 29 30 31 32 33 34 35 36

Bevölkerungsstruktur - Nationalität

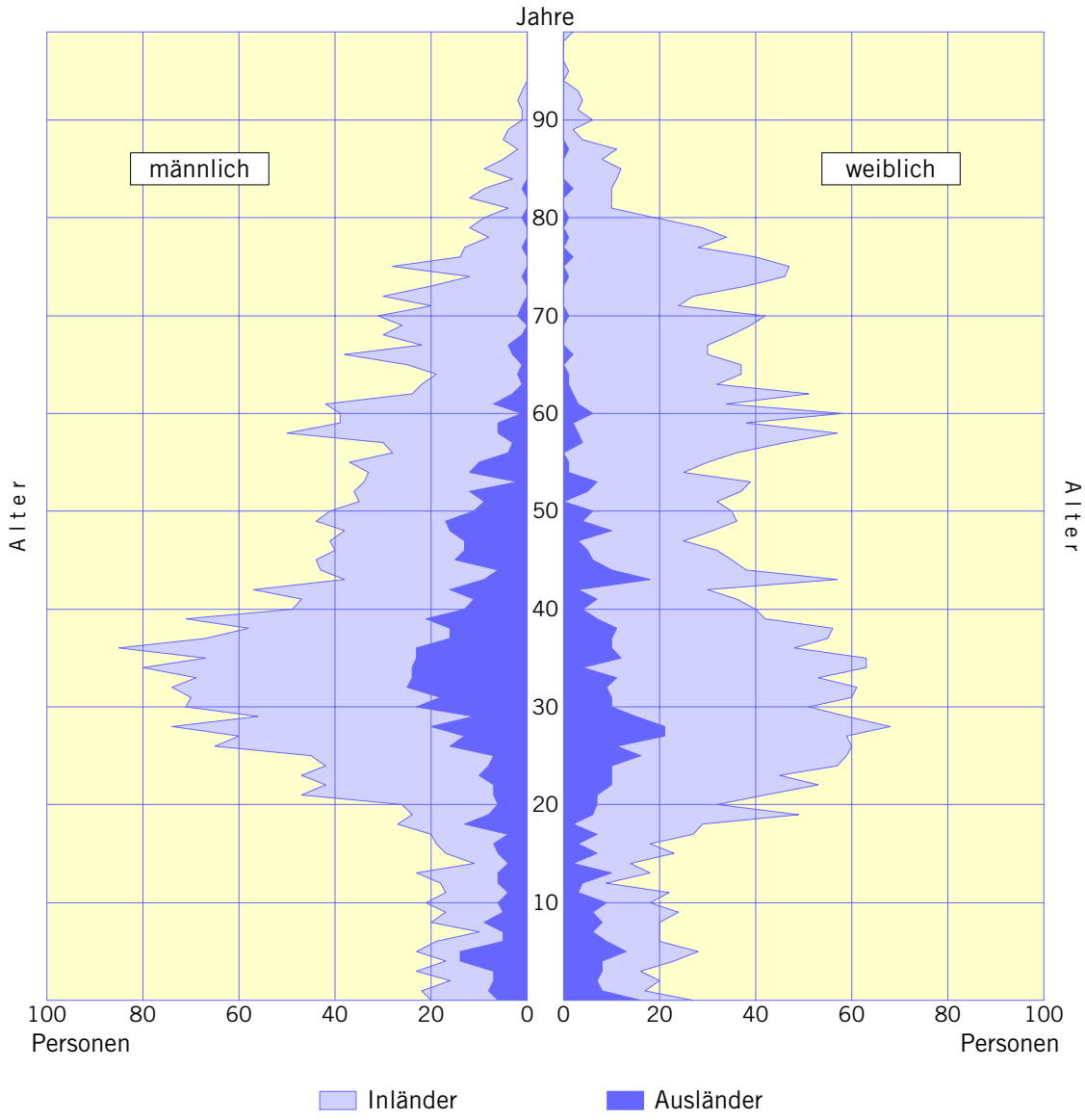

Andreas-Hofer-Platz-Viertel

Stichtag: 31. 12. 1999

13 Andreas-Hofer-Platz-Viertel

- Plan
- Orthofoto
- Luftbild
- Detailinformationen

Tabellen Grafiken

- Bevölkerung - Vergleich
- Bevölkerung - Familienstand
- Bevölkerung - Nationalität
- Gebäude - Eigentumsverhältnisse
- Gebäude - Bauperiode
- Wohnungen - Nutzfläche
- Wohnungen - Rechtsgrund
- Wohnungen - Eigentumsverhältnisse

- Statistische Bezirke
- Stichwortverzeichnis

Gebäude – Eigentumsverhältnisse

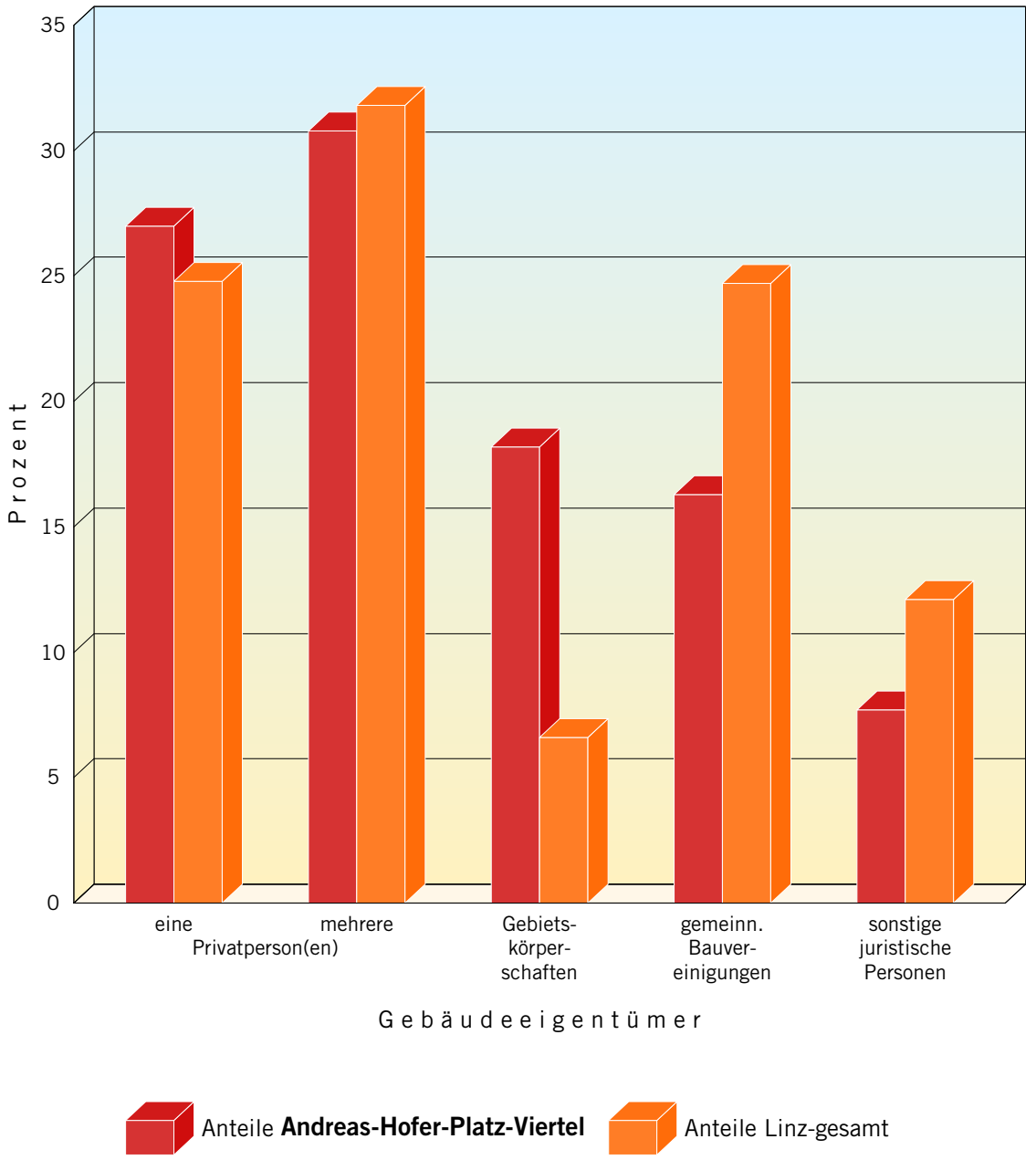

Stichtag: 31. 12. 1999

13 Andreas-Hofer-Platz-Viertel

- Plan
- Orthofoto
- Luftbild
- Detailinformationen

Tabellen Grafiken

- Bevölkerung - Vergleich
- Bevölkerung - Familienstand
- Bevölkerung - Nationalität
- Gebäude - Eigentumsverhältnisse
- Gebäude - Bauperiode
- Wohnungen - Nutzfläche
- Wohnungen - Rechtsgrund
- Wohnungen - Eigentumsverhältnisse

- Statistische Bezirke
- Stichwortverzeichnis

BEZIRK 1 2 3 4 5 6 7 8 9 10 11 12 13 14 15 16 17 18 19 20 21 22 23 24 25 26 27 28 29 30 31 32 33 34 35 36

Gebäude – Bauperiode

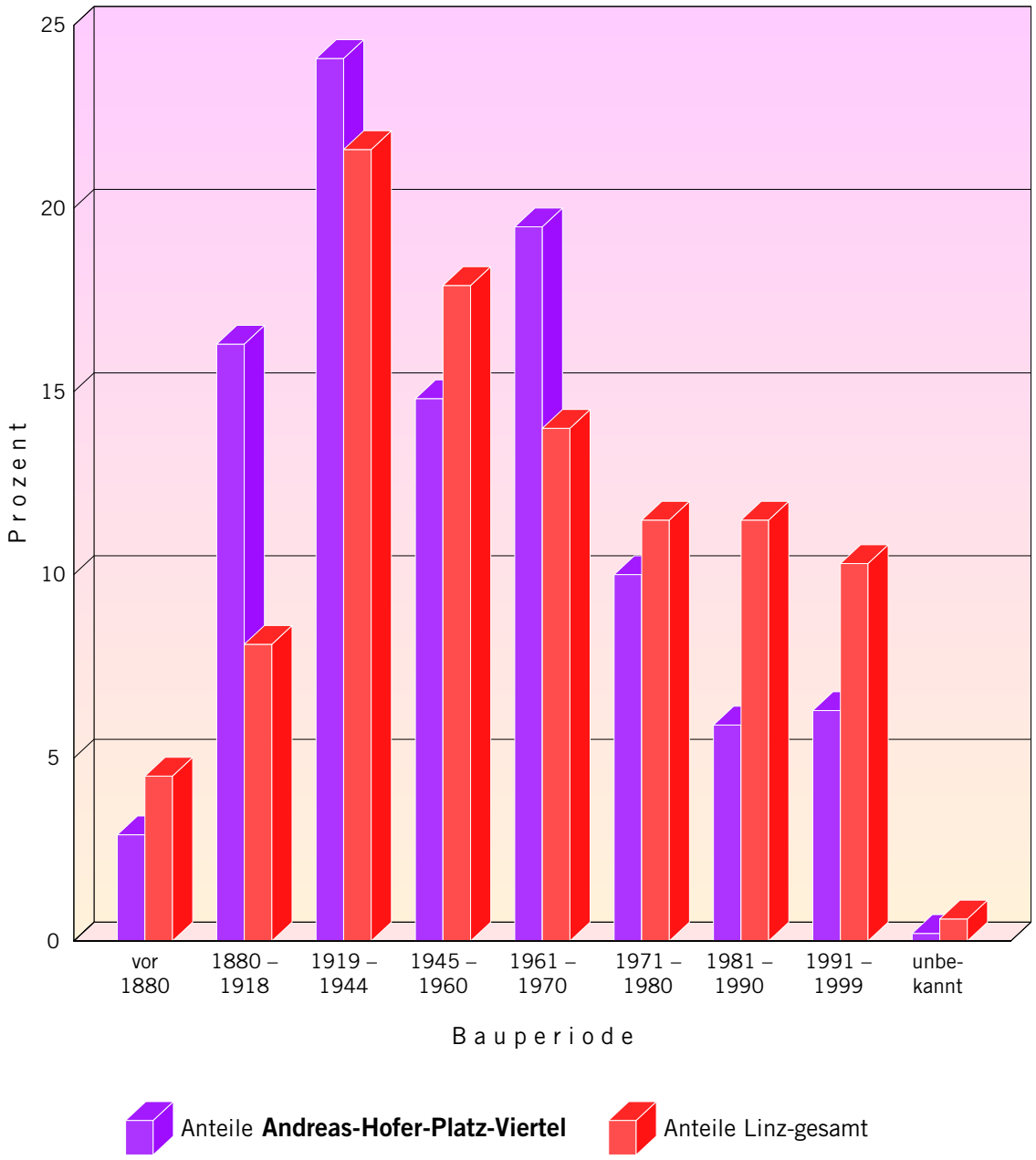

Stichtag: 31. 12. 1999

13 Andreas-Hofer-Platz-Viertel

- Plan
- Orthofoto
- Luftbild
- Detailinformationen

Tabellen Grafiken

- Bevölkerung - Vergleich
- Bevölkerung - Familienstand
- Bevölkerung - Nationalität
- Gebäude - Eigentumsverhältnisse
- Gebäude - Bauperiode
- Wohnungen - Nutzfläche
- Wohnungen - Rechtsgrund
- Wohnungen - Eigentumsverhältnisse

- Statistische Bezirke
- Stichwortverzeichnis

BEZIRK 1 2 3 4 5 6 7 8 9 10 11 12 13 14 15 16 17 18 19 20 21 22 23 24 25 26 27 28 29 30 31 32 33 34 35 36

Wohnungen – Nutzfläche

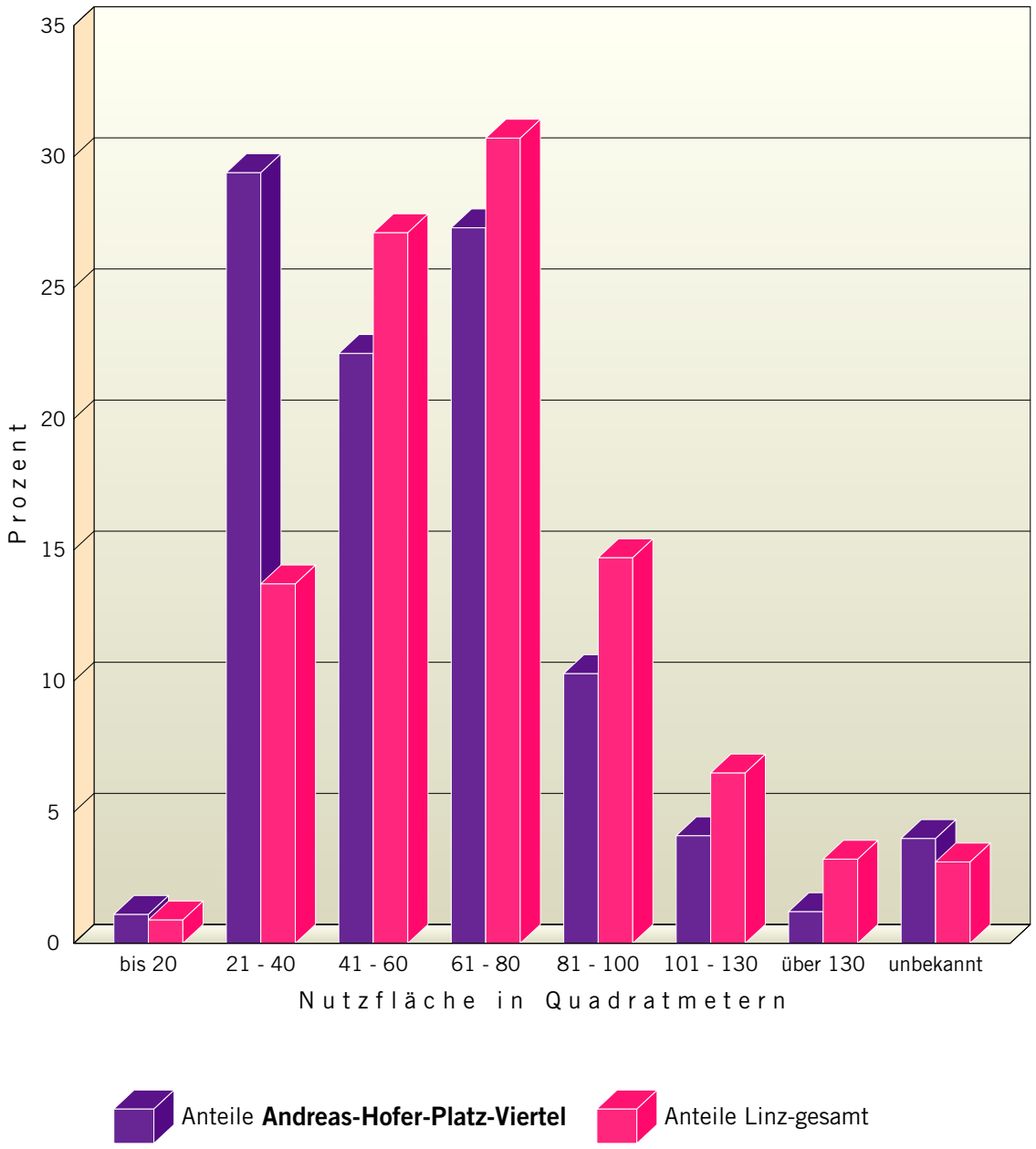

Stichtag: 31. 12. 1999

13 Andreas-Hofer-Platz-Viertel

- Plan
- Orthofoto
- Luftbild
- Detailinformationen

Tabellen Grafiken

- Bevölkerung - Vergleich
- Bevölkerung - Familienstand
- Bevölkerung - Nationalität
- Gebäude - Eigentumsverhältnisse
- Gebäude - Bauperiode
- Wohnungen - Nutzfläche
- Wohnungen - Rechtsgrund
- Wohnungen - Eigentumsverhältnisse

- Statistische Bezirke
- Stichwortverzeichnis

BEZIRK 1 2 3 4 5 6 7 8 9 10 11 12 13 14 15 16 17 18 19 20 21 22 23 24 25 26 27 28 29 30 31 32 33 34 35 36

Wohnungen – Rechtsgrund

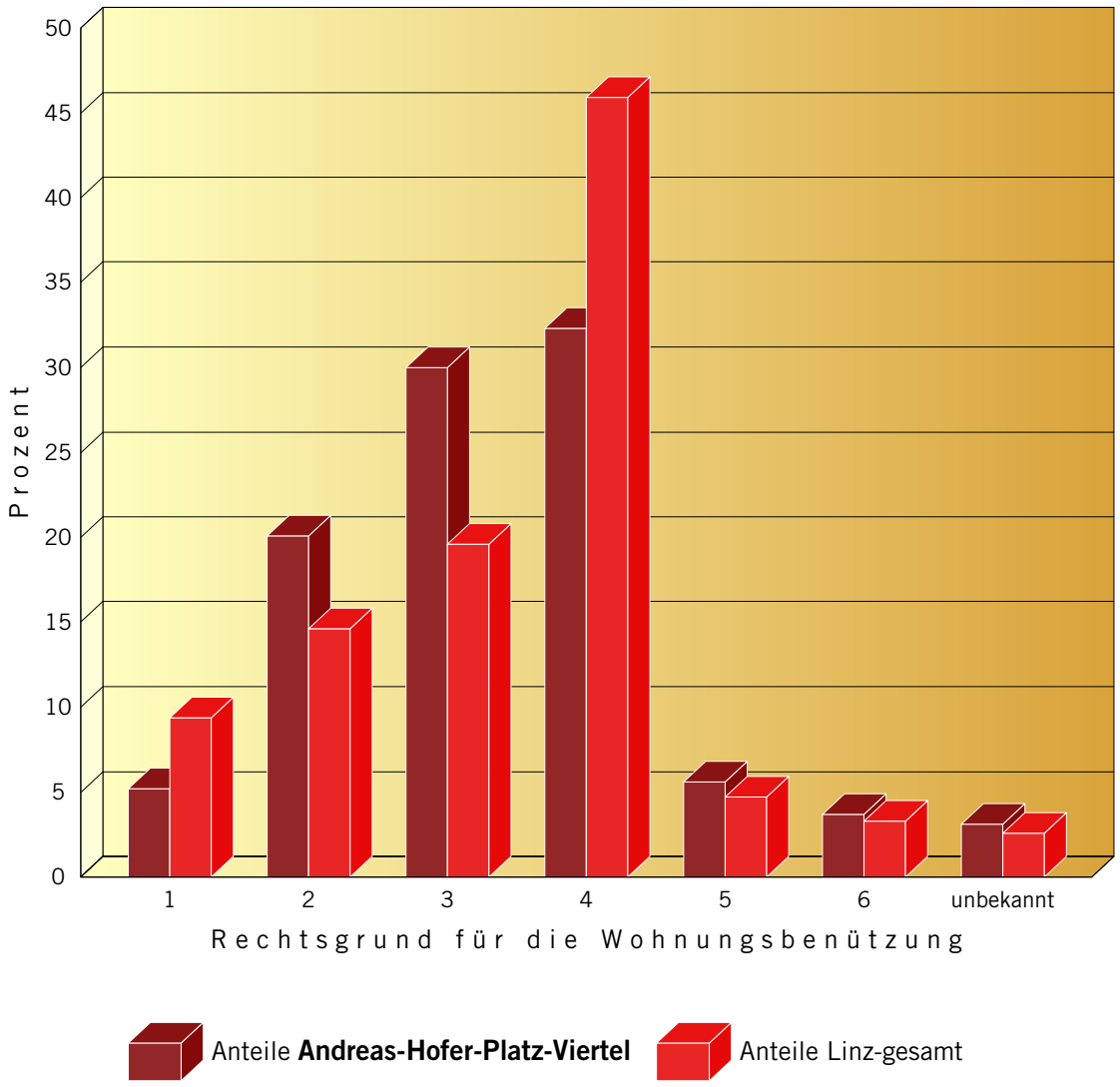

1: Eigenbenützung als Hauseigentümer
2: Eigentumswohnung
3: Hauptmiete nach Mietrechtsgesetz
4: Hauptmiete nach Wohnungsgemeinnützigkeitsgesetz (Genossenschaftswohnung)
5: Dienst- oder Naturalwohnung
6: sonstiger Rechtsgrund

Stichtag: 31. 12. 1999

13 Andreas-Hofer-Platz-Viertel

- Plan
- Orthofoto
- Luftbild
- Detailinformationen

Tabellen Grafiken

- Bevölkerung - Vergleich
- Bevölkerung - Familienstand
- Bevölkerung - Nationalität
- Gebäude - Eigentumsverhältnisse
- Gebäude - Bauperiode
- Wohnungen - Nutzfläche
- Wohnungen - Rechtsgrund
- Wohnungen - Eigentumsverhältnisse

- Statistische Bezirke
- Stichwortverzeichnis

BEZIRK 1 2 3 4 5 6 7 8 9 10 11 12 13 14 15 16 17 18 19 20 21 22 23 24 25 26 27 28 29 30 31 32 33 34 35 36

Wohnungen – Eigentumsverhältnisse der Gebäude

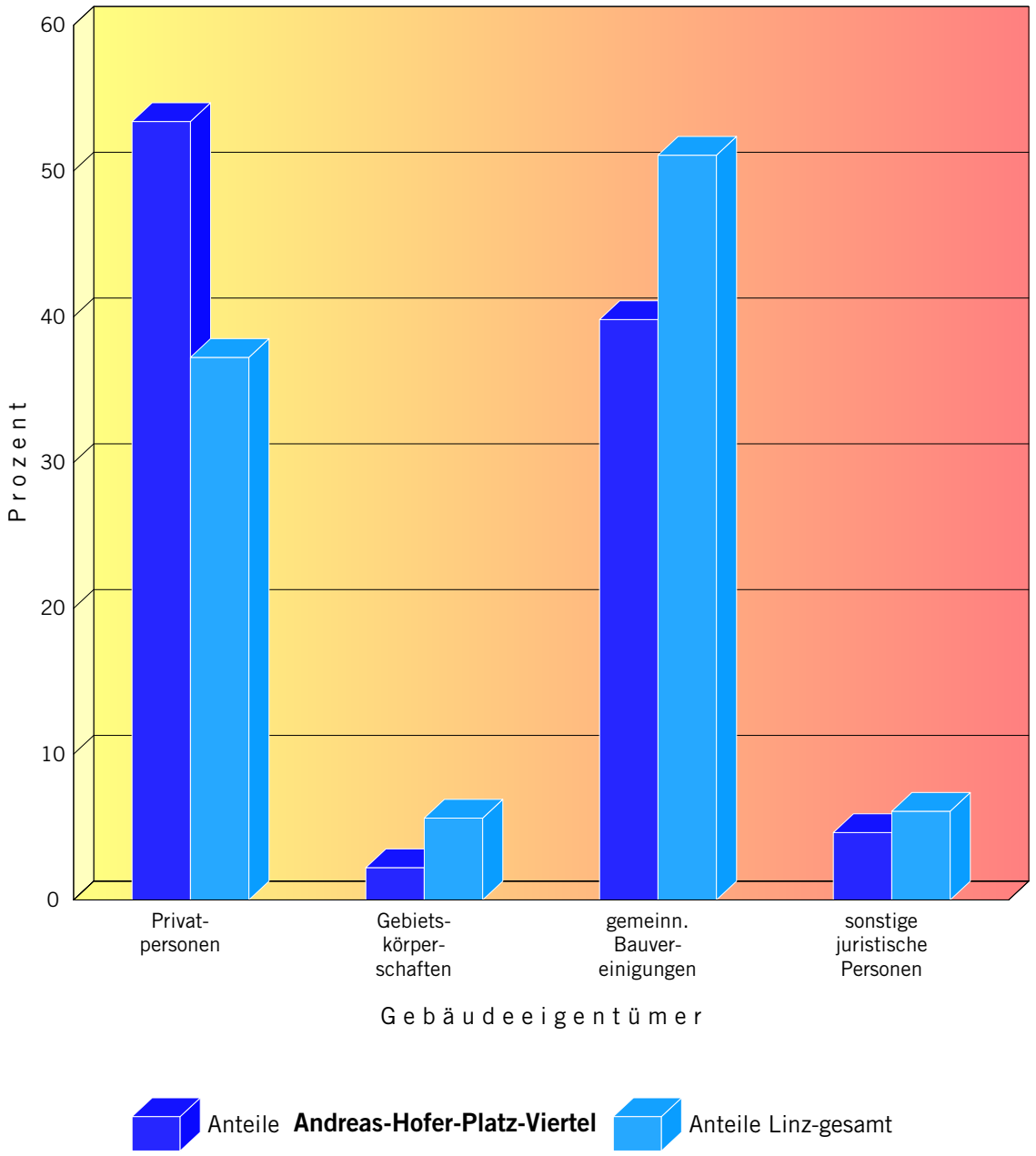

Stichtag: 31. 12. 1999

14 Makartviertel

- Plan
- Orthofoto
- Luftbild
- Detailinformationen

Gebäude und Plätze

- Arbeitsmarktservice Linz (15)
- Landesarchiv (22)
- Landesbildstelle (23)
- Bundesrealgymnasium Hamerlingstr. (151)
- Berufsförderungsinstitut (182)
- Frachtenbahnhof (54)
- Blindenverband (106)
- Berufsschule III (172)
- Berufsschule II, IX (171), Internat (176)
- ESG
- Grillparzerschule
- Herz-Jesu-Kirche



- Statistische Bezirke
- Stichwortverzeichnis

LINZ Eine Stadt lebt auf

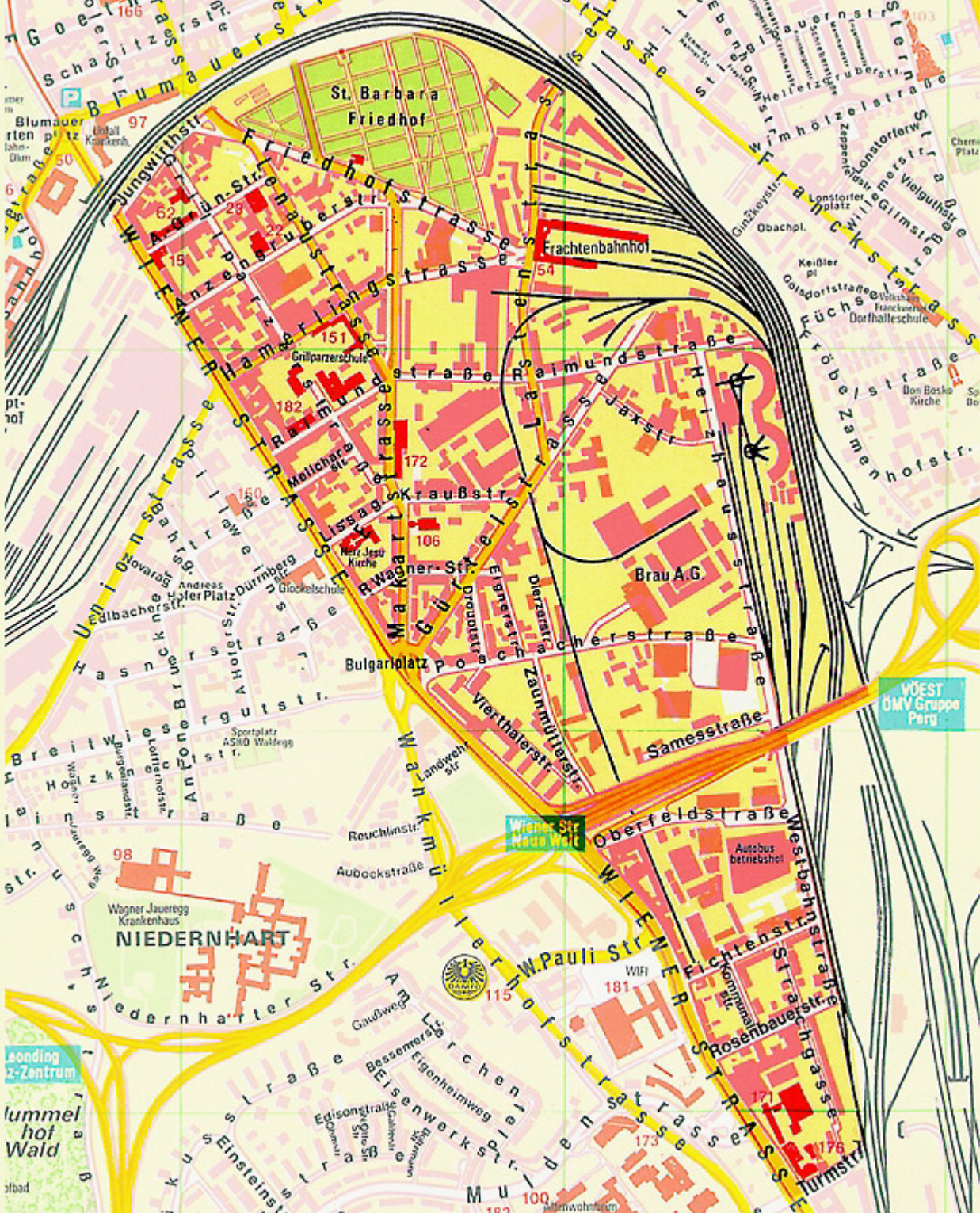

14 Makartviertel

- Plan
- Orthofoto
- Luftbild
- Detailinformationen

Gebäude und Plätze

- Arbeitsmarktservice Linz (15)
- Landesarchiv (22)
- Landesbildstelle (23)
- Bundesrealgymnasium Hamerlingstr. (151)
- Berufsförderungsinstitut (182)
- Frachtenbahnhof (54)
- Blindenverband (106)
- Berufsschule III (172)
- Berufsschule II, IX (171), Internat (176)
- ESG
- Grillparzerschule
- Herz-Jesu-Kirche

BEZIRK
1 2 3 4 5 6 7 8 9 10 11 12 13 14 15 16 17 18 19 20 21 22 23 24 25 26 27 28 29 30 31 32 33 34 35 36



- Statistische Bezirke
- Stichwortverzeichnis

LINZ Eine Stadt lebt auf



Makartviertel

14 Makartviertel

Plan
Orthofoto
Luftbild
Detailinformationen

Tabellen Grafiken

Bevölkerung - Vergleich
Bevölkerung - Familienstand
Bevölkerung - Nationalität
Gebäude - Eigentumsverhältnisse
Gebäude - Bauperiode
Wohnungen - Nutzfläche
Wohnungen - Rechtsgrund
Wohnungen - Eigentumsverhältnisse

Statistische Bezirke
Stichwortverzeichnis

BEZIRK
1 2 3 4 5 6 7 8 9 10 11 12 13 14 15 16 17 18 19 20 21 22 23 24 25 26 27 28 29 30 31 32 33 34 35 36

Makartviertel

Fläche: 167,7 ha

Bevölkerung insgesamt: 6731

0- bis 5-Jährige:	334
6- bis 14-Jährige:	399
15- bis 19-Jährige:	311
20- bis 59-Jährige:	4047
60- bis 79-Jährige:	1389
80-Jährige und älter:	251

Gebäude: 610

Wohnungen: 3494

14 Makartviertel

- Plan
- Orthofoto
- Luftbild
- Detailinformationen

Tabellen Grafiken

- Bevölkerung - Vergleich
- Bevölkerung - Familienstand
- Bevölkerung - Nationalität
- Gebäude - Eigentumsverhältnisse
- Gebäude - Bauperiode
- Wohnungen - Nutzfläche
- Wohnungen - Rechtsgrund
- Wohnungen - Eigentumsverhältnisse

- Statistische Bezirke
- Stichwortverzeichnis

BEZIRK

1 2 3 4 5 6 7 8 9 10 11 12 13 14 15 16 17 18 19 20 21 22 23 24 25 26 27 28 29 30 31 32 33 34 35 36

Bevölkerungsstruktur - Vergleich

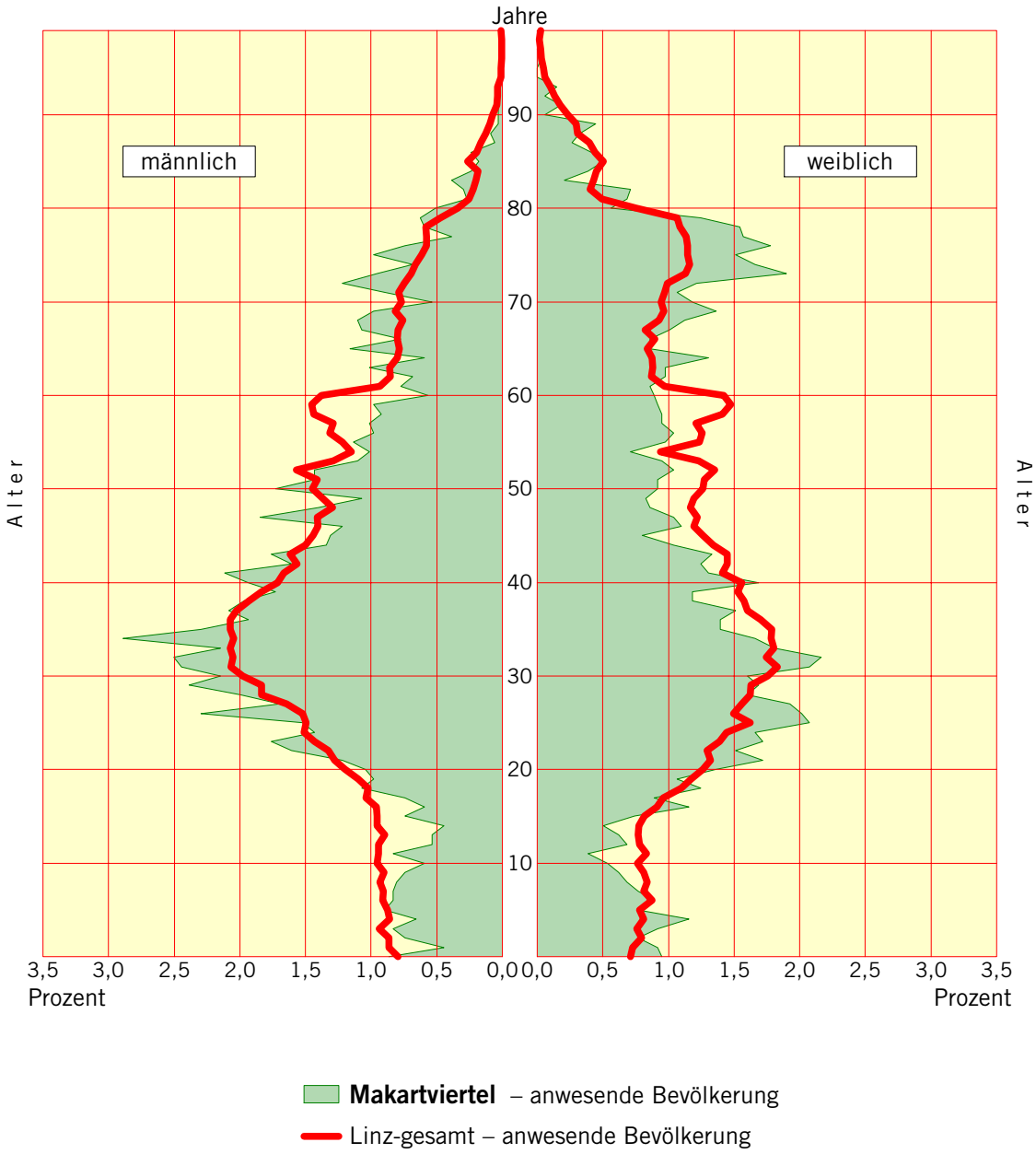

Stichtag: 31. 12. 1999

14 Makartviertel

- Plan
- Orthofoto
- Luftbild
- Detailinformationen

Tabellen Grafiken

- Bevölkerung - Vergleich
- Bevölkerung - Familienstand
- Bevölkerung - Nationalität
- Gebäude - Eigentumsverhältnisse
- Gebäude - Bauperiode
- Wohnungen - Nutzfläche
- Wohnungen - Rechtsgrund
- Wohnungen - Eigentumsverhältnisse

- Statistische Bezirke
- Stichwortverzeichnis

BEZIRK 1 2 3 4 5 6 7 8 9 10 11 12 13 14 15 16 17 18 19 20 21 22 23 24 25 26 27 28 29 30 31 32 33 34 35 36

Bevölkerungsstruktur - Makartviertel

Alter	männlich				weiblich				Summe			
	ledig [1]	verheiratet	gesch.	verwitwet	ledig [1]	verheiratet	gesch.	verwitwet	ledig [1]	verheiratet	gesch.	verwitwet
0-4	119	–	–	–	159	–	–	–	278	–	–	–
5-9	138	–	–	–	126	–	–	–	264	–	–	–
10-14	99	–	–	–	92	–	–	–	191	–	–	–
15-19	139	–	–	–	167	5	–	–	306	5	–	–
20-24	224	13	–	–	229	38	2	–	453	51	2	–
25-29	252	74	6	–	194	107	13	–	446	181	19	–
30-34	254	128	25	–	158	134	22	–	412	262	47	–
35-39	175	128	33	–	86	114	24	1	261	242	57	1
40-44	105	153	34	2	56	120	42	5	161	273	76	7
45-49	60	128	40	2	39	93	21	3	99	221	61	5
50-54	58	134	33	–	21	94	22	16	79	228	55	16
55-59	29	120	17	3	24	98	18	23	53	218	35	26
60-64	19	83	16	4	23	103	16	27	42	186	32	31
65-69	19	126	17	9	18	95	12	51	37	221	29	60
70-74	9	113	8	14	23	108	18	88	32	221	26	102
75-79	4	90	3	15	35	71	22	130	39	161	25	145
80-84	4	38	3	12	9	14	5	58	13	52	8	70
85-89	–	13	–	7	7	4	6	49	7	17	6	56
90-94	–	–	–	4	4	1	–	10	4	1	–	14
95 u. äl.	–	–	–	1	–	–	1	1	–	–	1	2
Summe	1707	1341	235	73	1470	1199	244	462	3177	2540	479	535

Anmerkung: Anwesende Bevölkerung aufgrund des Meldegesetzes (Haupt- und Nebenwohnsitzbevölkerung)
Stand der Daten: 31. 12. 1999
1) zum Familienstand "ledig" wurden auch Personen mit unbekanntem Familienstand gezählt

14 Makartviertel

Plan
Orthofoto
Luftbild
Detailinformationen

Tabellen Grafiken

Bevölkerung - Vergleich
Bevölkerung - Familienstand
Bevölkerung - Nationalität
Gebäude - Eigentumsverhältnisse
Gebäude - Bauperiode
Wohnungen - Nutzfläche
Wohnungen - Rechtsgrund
Wohnungen - Eigentumsverhältnisse

Statistische Bezirke
Stichwortverzeichnis

BEZIRK
1 2 3 4 5 6 7 8 9 10 11 12 13 14 15 16 17 18 19 20 21 22 23 24 25 26 27 28 29 30 31 32 33 34 35 36

Bevölkerungsstruktur - Familienstand

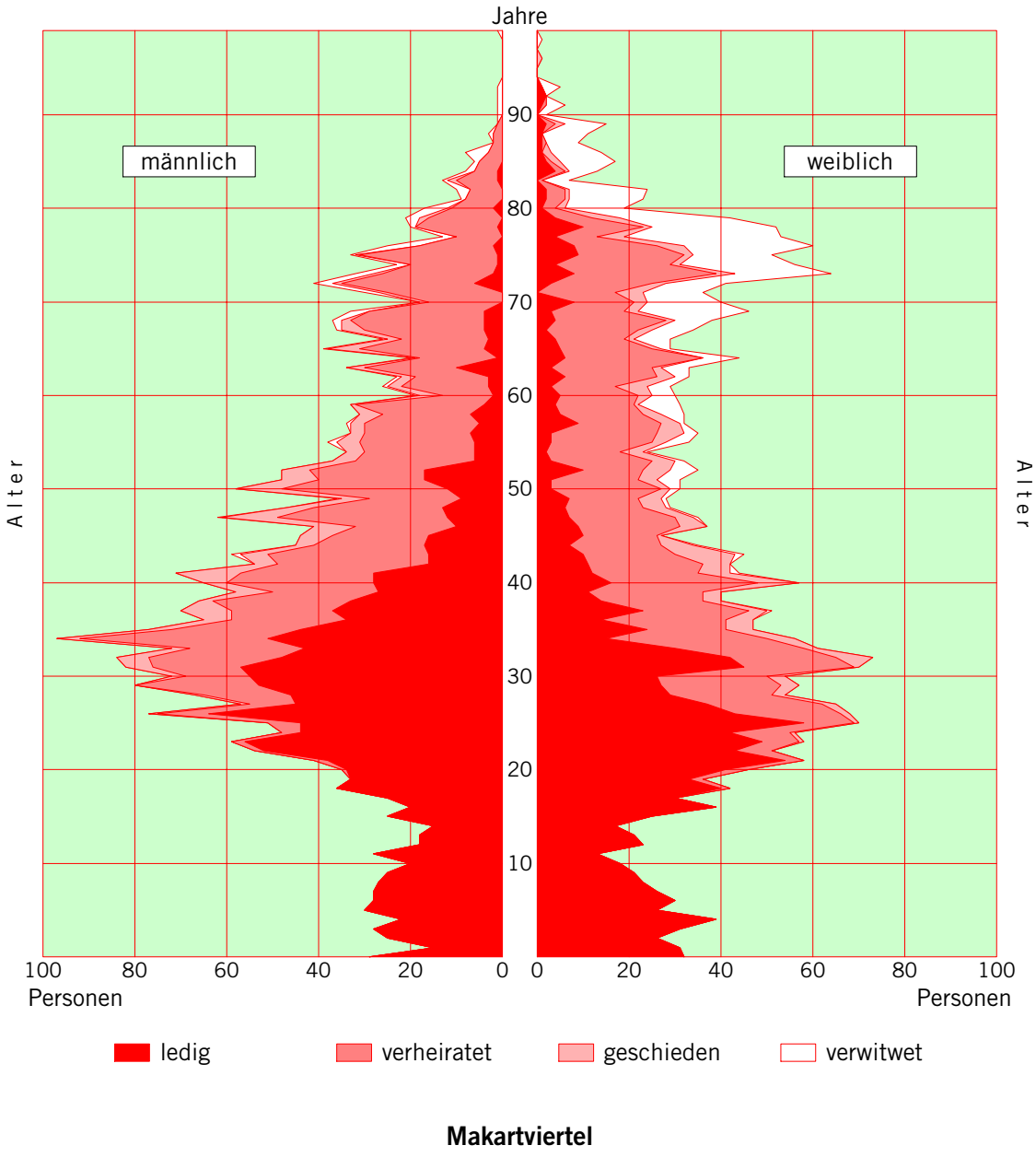

Makartviertel

Stichtag: 31. 12. 1999

14 Makartviertel

Plan
Orthofoto
Luftbild
Detailinformationen

Tabellen Grafiken

Bevölkerung - Vergleich
Bevölkerung - Familienstand
Bevölkerung - Nationalität
Gebäude - Eigentumsverhältnisse
Gebäude - Bauperiode
Wohnungen - Nutzfläche
Wohnungen - Rechtsgrund
Wohnungen - Eigentumsverhältnisse

Statistische Bezirke
Stichwortverzeichnis

BEZIRK
1 2 3 4 5 6 7 8 9 10 11 12 13 14 15 16 17 18 19 20 21 22 23 24 25 26 27 28 29 30 31 32 33 34 35 36

Bevölkerungsstruktur - Nationalität

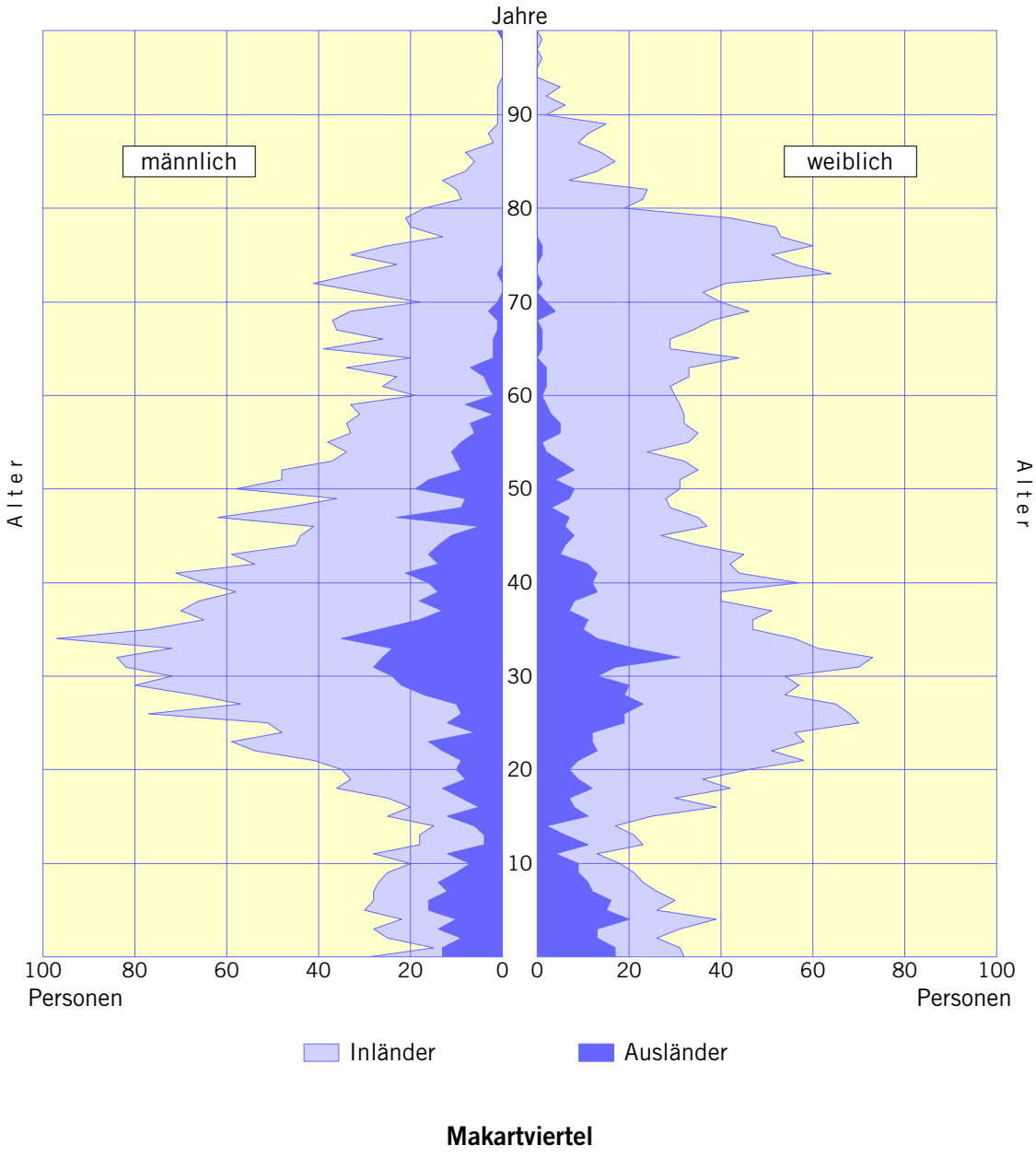

Makartviertel

Stichtag: 31. 12. 1999

14 Makartviertel

- Plan
- Orthofoto
- Luftbild
- Detailinformationen

Tabellen Grafiken

- Bevölkerung - Vergleich
- Bevölkerung - Familienstand
- Bevölkerung - Nationalität
- Gebäude - Eigentumsverhältnisse
- Gebäude - Bauperiode
- Wohnungen - Nutzfläche
- Wohnungen - Rechtsgrund
- Wohnungen - Eigentumsverhältnisse

- Statistische Bezirke
- Stichwortverzeichnis

BEZIRK

1 2 3 4 5 6 7 8 9 10 11 12 13 14 15 16 17 18 19 20 21 22 23 24 25 26 27 28 29 30 31 32 33 34 35 36

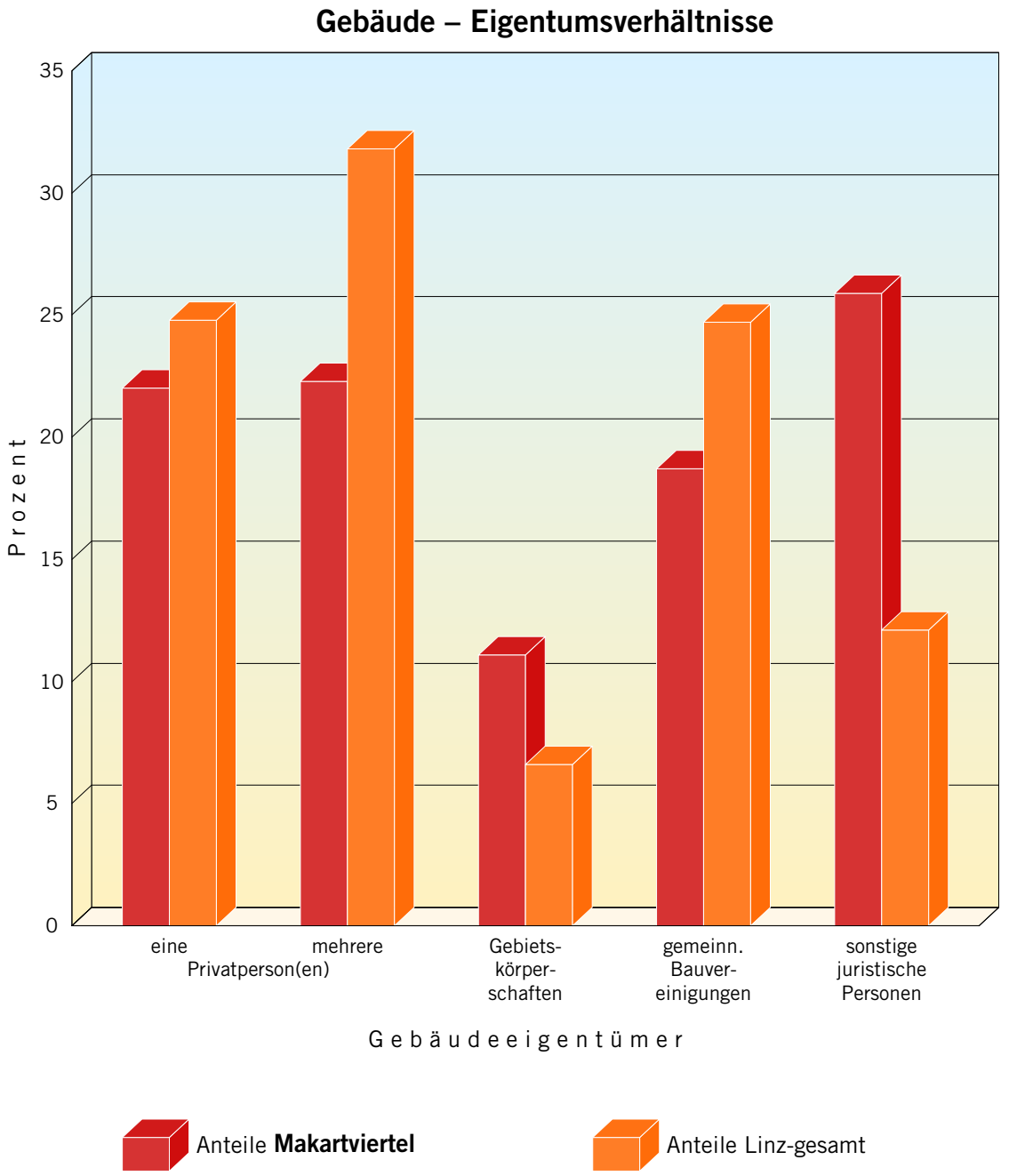

Stichtag: 31. 12. 1999

14 Makartviertel

- Plan
- Orthofoto
- Luftbild
- Detailinformationen

Tabellen Grafiken

- Bevölkerung - Vergleich
- Bevölkerung - Familienstand
- Bevölkerung - Nationalität
- Gebäude - Eigentumsverhältnisse
- Gebäude - Bauperiode
- Wohnungen - Nutzfläche
- Wohnungen - Rechtsgrund
- Wohnungen - Eigentumsverhältnisse

- Statistische Bezirke
- Stichwortverzeichnis

BEZIRK

1 2 3 4 5 6 7 8 9 10 11 12 13 14 15 16 17 18 19 20 21 22 23 24 25 26 27 28 29 30 31 32 33 34 35 36

Gebäude – Bauperiode

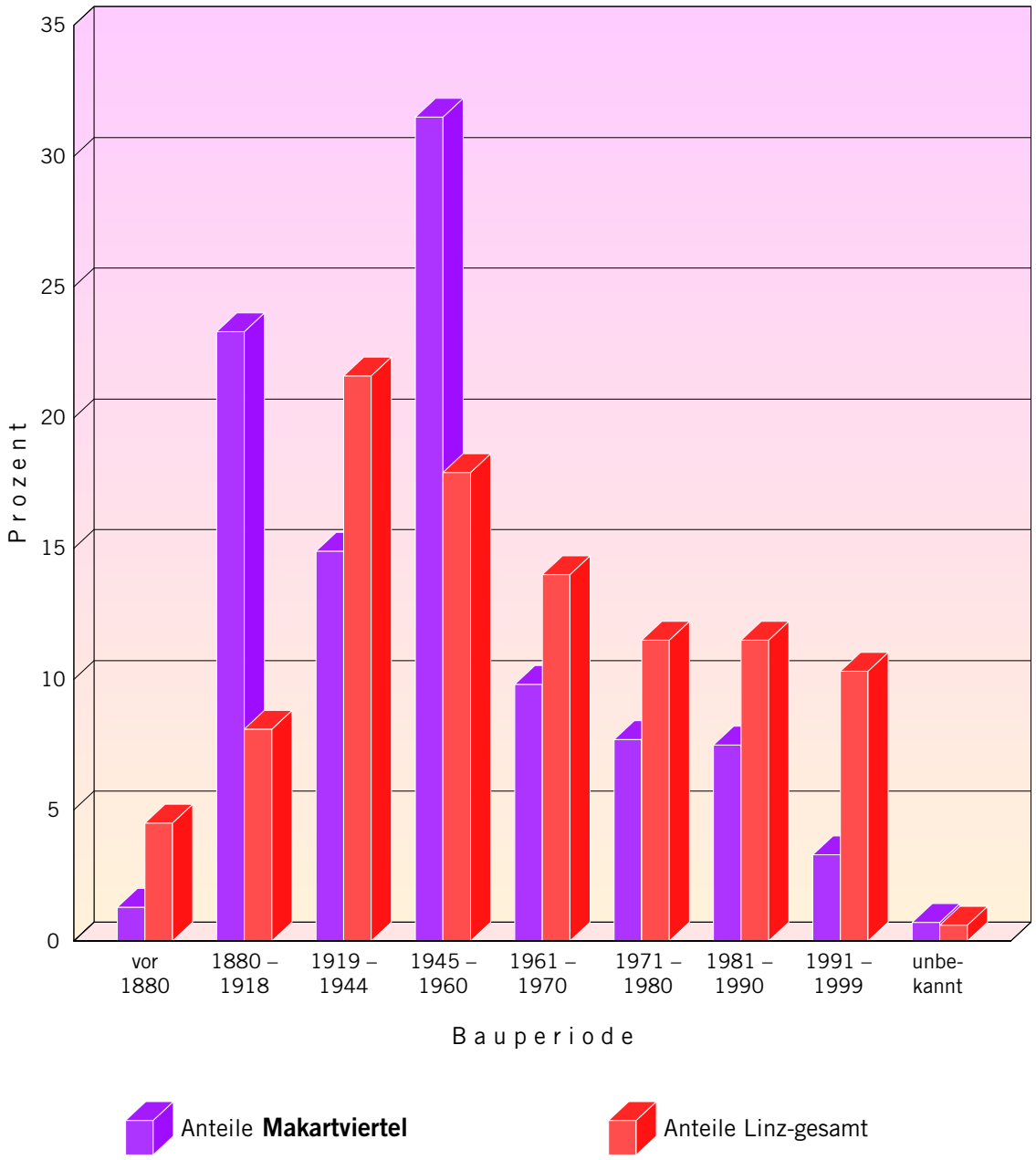

Stichtag: 31. 12. 1999

14 Makartviertel

- Plan
- Orthofoto
- Luftbild
- Detailinformationen

Tabellen Grafiken

- Bevölkerung - Vergleich
- Bevölkerung - Familienstand
- Bevölkerung - Nationalität
- Gebäude - Eigentumsverhältnisse
- Gebäude - Bauperiode
- Wohnungen - Nutzfläche
- Wohnungen - Rechtsgrund
- Wohnungen - Eigentumsverhältnisse

- Statistische Bezirke
- Stichwortverzeichnis

BEZIRK

1 2 3 4 5 6 7 8 9 10 11 12 13 14 15 16 17 18 19 20 21 22 23 24 25 26 27 28 29 30 31 32 33 34 35 36

Wohnungen – Nutzfläche

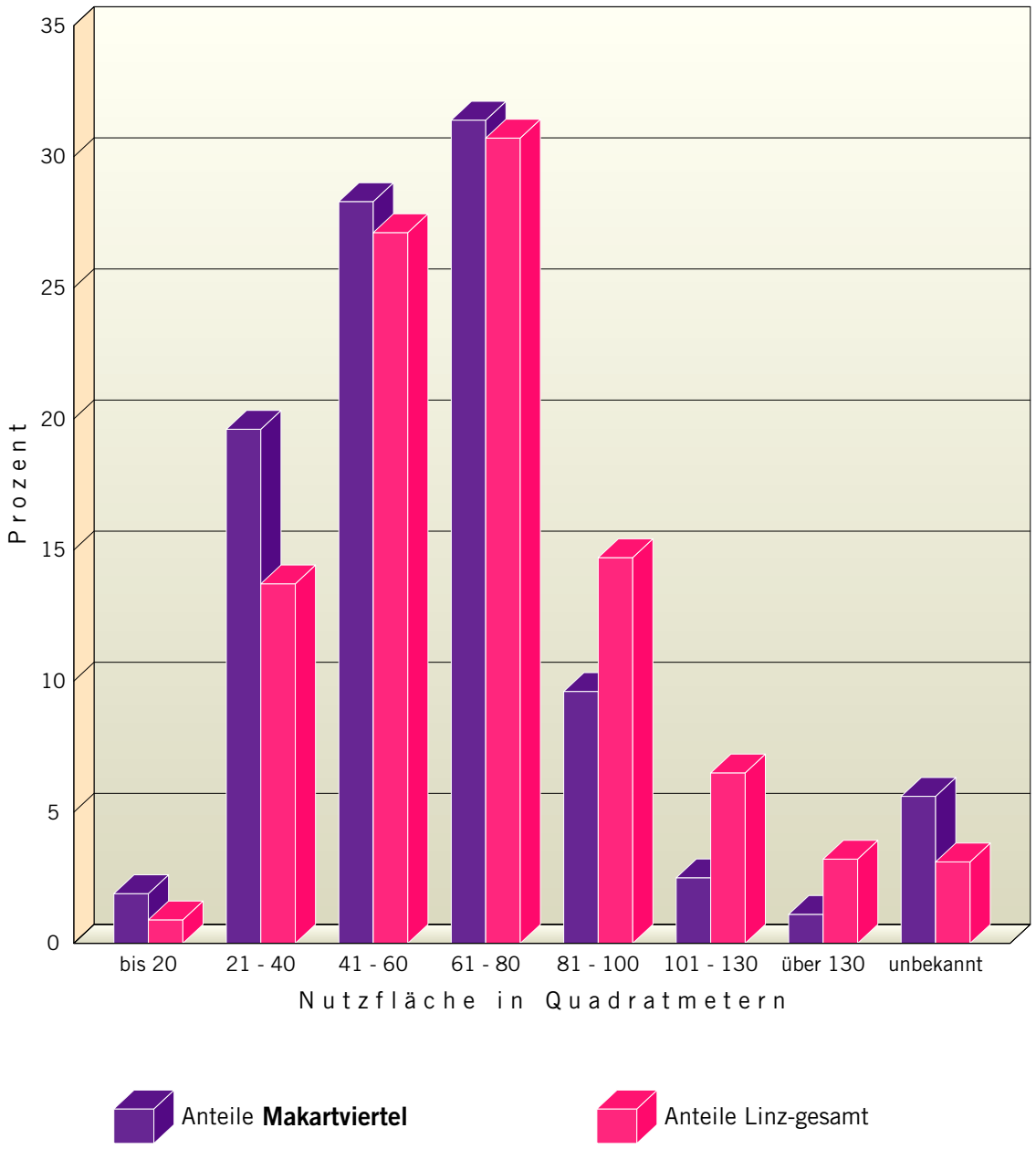

Stichtag: 31. 12. 1999

14 Makartviertel

- Plan
- Orthofoto
- Luftbild
- Detailinformationen

Tabellen Grafiken

- Bevölkerung - Vergleich
- Bevölkerung - Familienstand
- Bevölkerung - Nationalität
- Gebäude - Eigentumsverhältnisse
- Gebäude - Bauperiode
- Wohnungen - Nutzfläche
- Wohnungen - Rechtsgrund
- Wohnungen - Eigentumsverhältnisse

- Statistische Bezirke
- Stichwortverzeichnis

BEZIRK

1 2 3 4 5 6 7 8 9 10 11 12 13 14 15 16 17 18 19 20 21 22 23 24 25 26 27 28 29 30 31 32 33 34 35 36

Wohnungen – Rechtsgrund

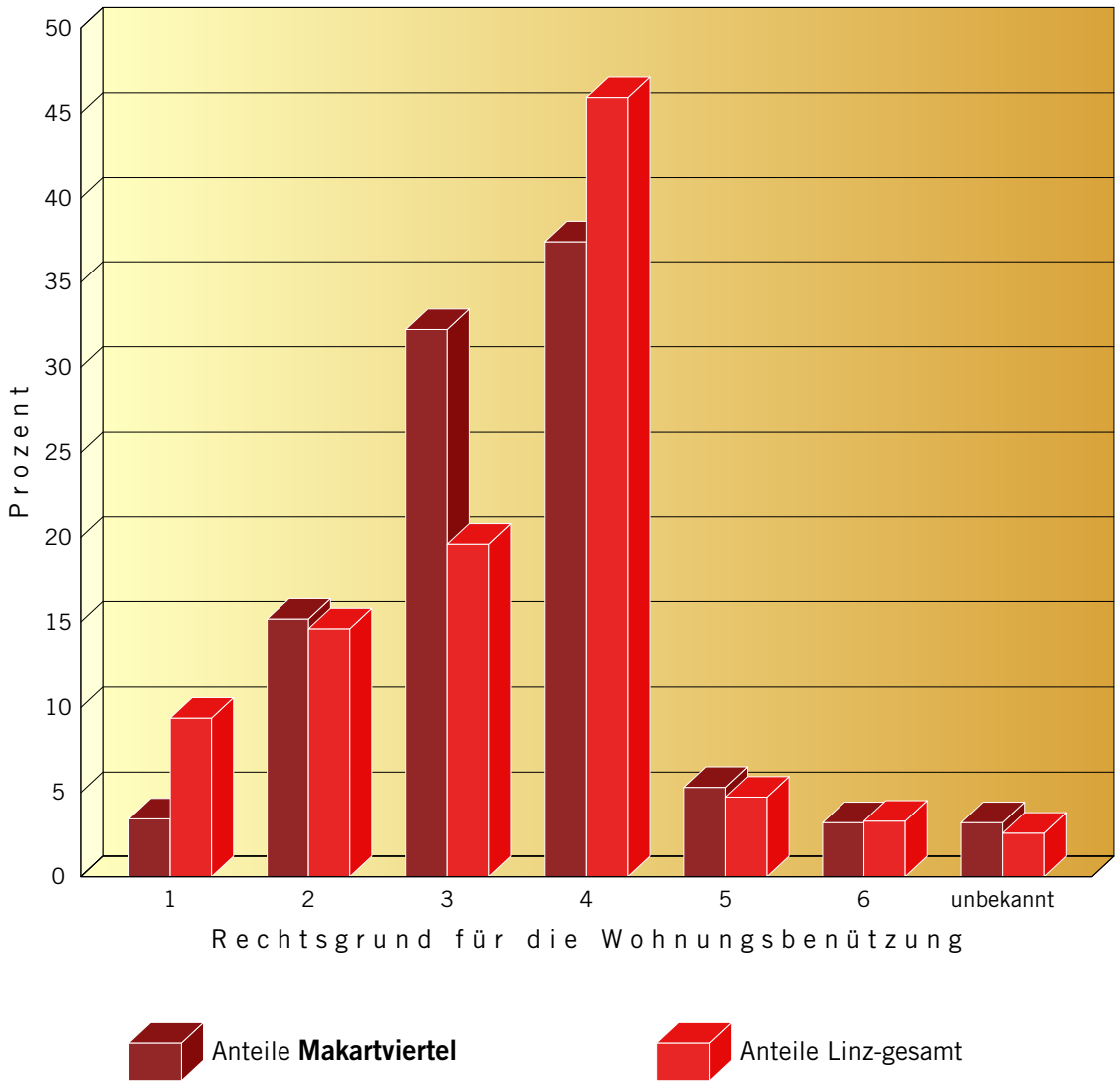

1: Eigenbenützung als Hauseigentümer
2: Eigentumswohnung
3: Hauptmiete nach Mietrechtsgesetz
4: Hauptmiete nach Wohnungsgemeinnützigkeitsgesetz (Genossenschaftswohnung)
5: Dienst- oder Naturalwohnung
6: sonstiger Rechtsgrund

14 Makartviertel

- Plan
- Orthofoto
- Luftbild
- Detailinformationen

Tabellen Grafiken

- Bevölkerung - Vergleich
- Bevölkerung - Familienstand
- Bevölkerung - Nationalität
- Gebäude - Eigentumsverhältnisse
- Gebäude - Bauperiode
- Wohnungen - Nutzfläche
- Wohnungen - Rechtsgrund
- Wohnungen - Eigentumsverhältnisse

- Statistische Bezirke
- Stichwortverzeichnis

BEZIRK

1 2 3 4 5 6 7 8 9 10 11 12 13 14 15 16 17 18 19 20 21 22 23 24 25 26 27 28 29 30 31 32 33 34 35 36

Wohnungen – Eigentumsverhältnisse der Gebäude

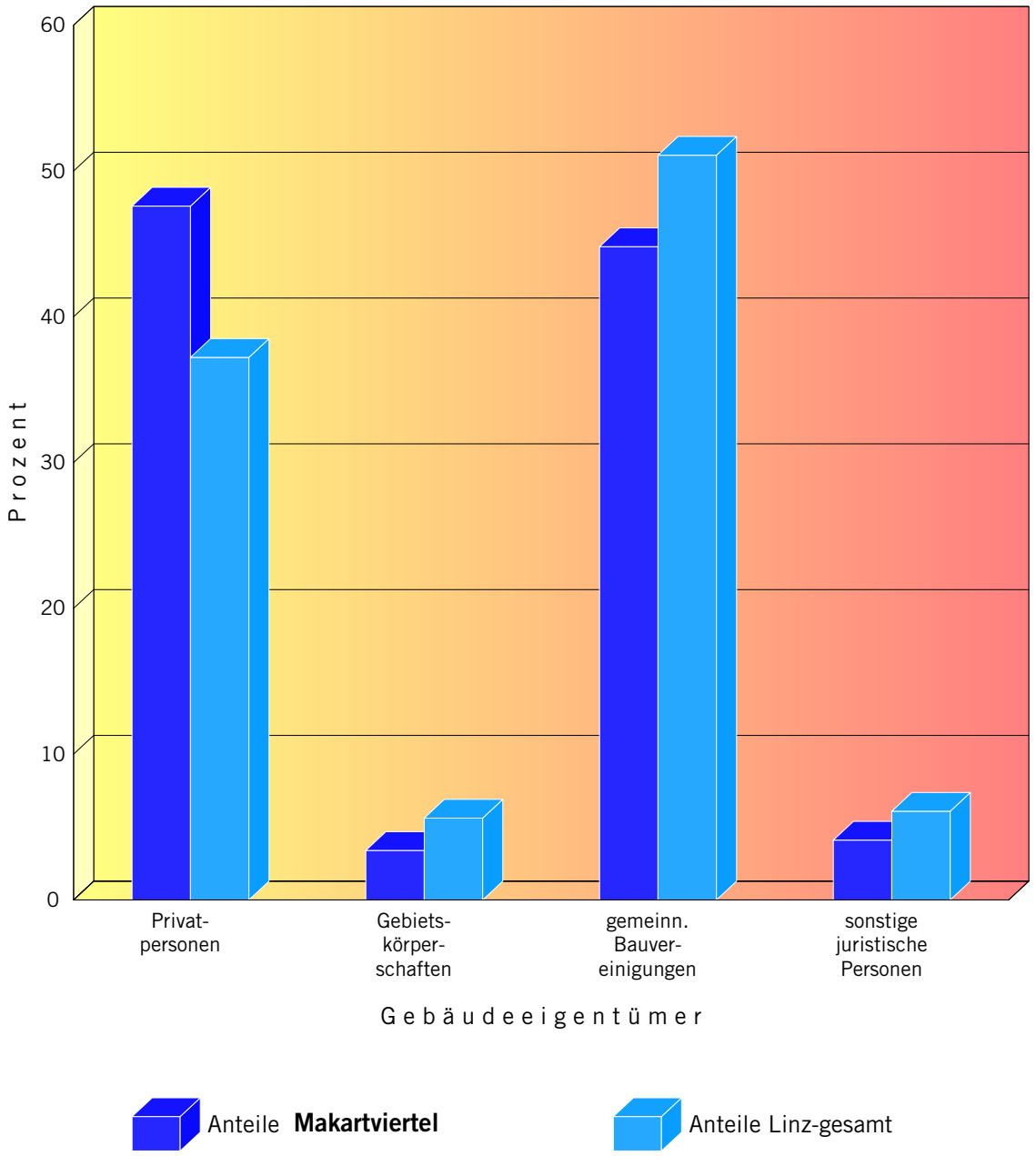

Stichtag: 31. 12. 1999

15 Franckviertel

- Plan
- Orthofoto
- Luftbild
- Detailinformationen

Gebäude und Plätze

- Höhere technische Bundeslehranstalt (167)
- Landes-Kinderklinik (96)
- BG und BRG Khevenhüllerstr. (147)
- Design Center (109)
- Technische Prüfstelle des Landes (31)
- Militärkommando für Oberösterreich (28)
- HBLA für künstlerische Gestaltung (162)
- Seniorenzentrum Franckviertel (103)
- Diesterwegschule
- Dorfhalleschule
- Volkshaus Franckviertel
- Don-Bosco-Kirche

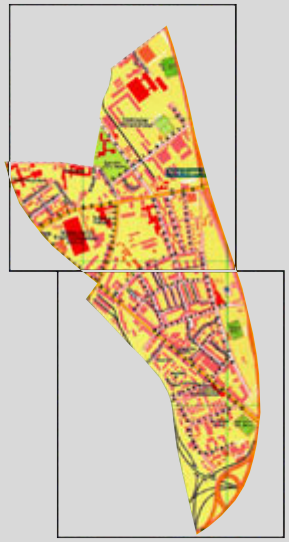

- Statistische Bezirke
- Stichwortverzeichnis

LINZ Eine Stadt lebt auf

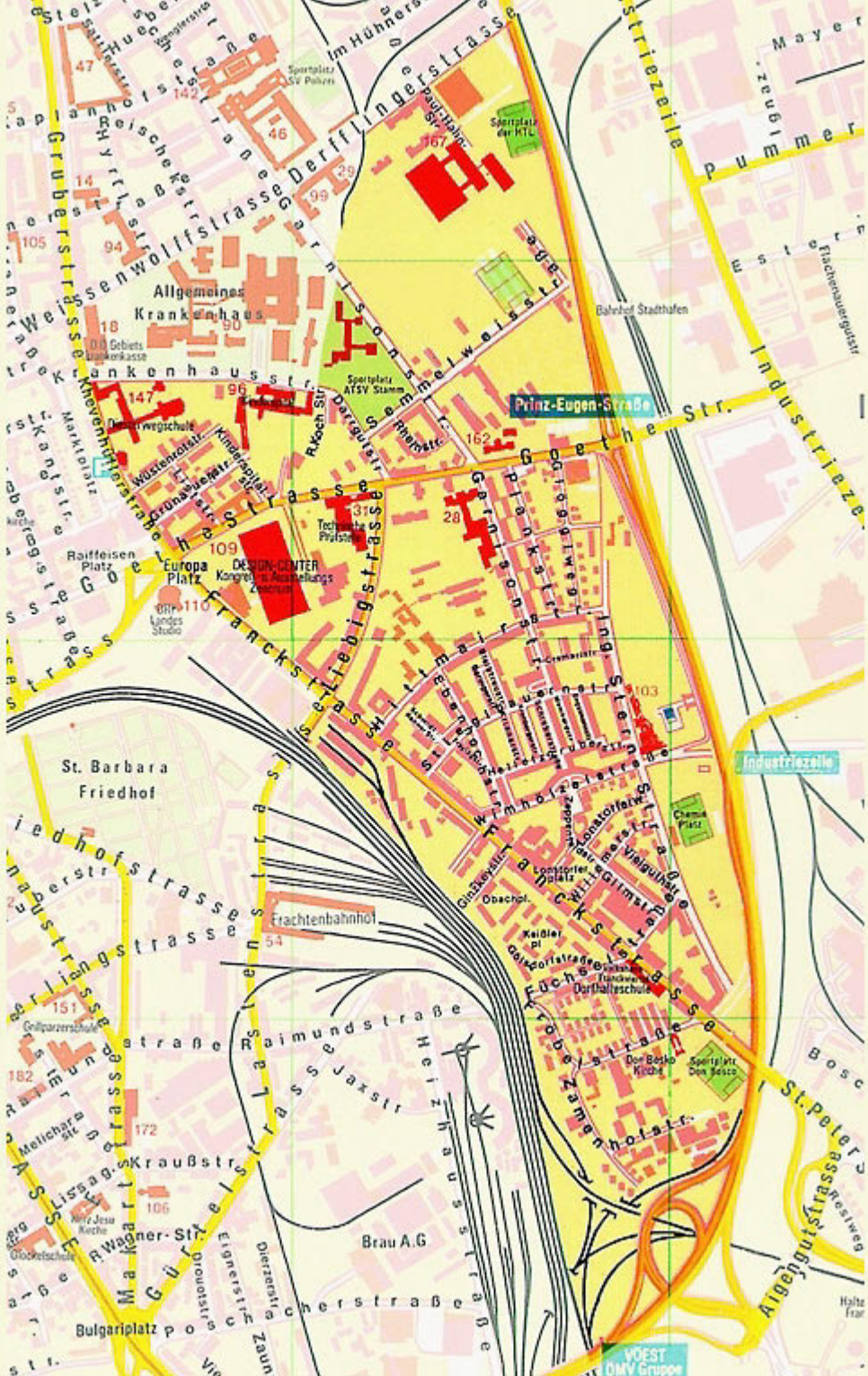

15 Franckviertel

- Plan
- Orthofoto
- Luftbild
- Detailinformationen

Gebäude und Plätze

- Höhere technische Bundeslehranstalt (167)
- Landes-Kinderklinik (96)
- BG und BRG Khevenhüllerstr. (147)
- Design Center (109)
- Technische Prüfstelle des Landes (31)
- Militärkommando für Oberösterreich (28)
- HBLA für künstlerische Gestaltung (162)
- Seniorenzentrum Franckviertel (103)
- Diesterwegschule
- Dorfhalleschule
- Volkshaus Franckviertel
- Don-Bosco-Kirche

BEZIRK
1 2 3 4 5 6 7 8 9 10 11 12 13 14 15 16 17 18 19 20 21 22 23 24 25 26 27 28 29 30 31 32 33 34 35 36



- Statistische Bezirke
- Stichwortverzeichnis

LINZ Eine Stadt lebt auf



Franckviertel

15 Franckviertel

Plan
Orthofoto
Luftbild
Detailinformationen

Tabellen Grafiken

Bevölkerung - Vergleich
Bevölkerung - Familienstand
Bevölkerung - Nationalität
Gebäude - Eigentumsverhältnisse
Gebäude - Bauperiode
Wohnungen - Nutzfläche
Wohnungen - Rechtsgrund
Wohnungen - Eigentumsverhältnisse

Statistische Bezirke
Stichwortverzeichnis

Franckviertel

Fläche: 145,4 ha

Bevölkerung insgesamt: 10145

0- bis 5-Jährige:	523
6- bis 14-Jährige:	669
15- bis 19-Jährige:	455
20- bis 59-Jährige:	6217
60- bis 79-Jährige:	1780
80-Jährige und älter:	501

Gebäude: 734

Wohnungen: 5560

15 Franckviertel

- Plan
- Orthofoto
- Luftbild
- Detailinformationen

Tabellen Grafiken

- Bevölkerung - Vergleich
- Bevölkerung - Familienstand
- Bevölkerung - Nationalität
- Gebäude - Eigentumsverhältnisse
- Gebäude - Bauperiode
- Wohnungen - Nutzfläche
- Wohnungen - Rechtsgrund
- Wohnungen - Eigentumsverhältnisse

- Statistische Bezirke
- Stichwortverzeichnis

BEZIRK 1 2 3 4 5 6 7 8 9 10 11 12 13 14 15 16 17 18 19 20 21 22 23 24 25 26 27 28 29 30 31 32 33 34 35 36

Bevölkerungsstruktur - Vergleich

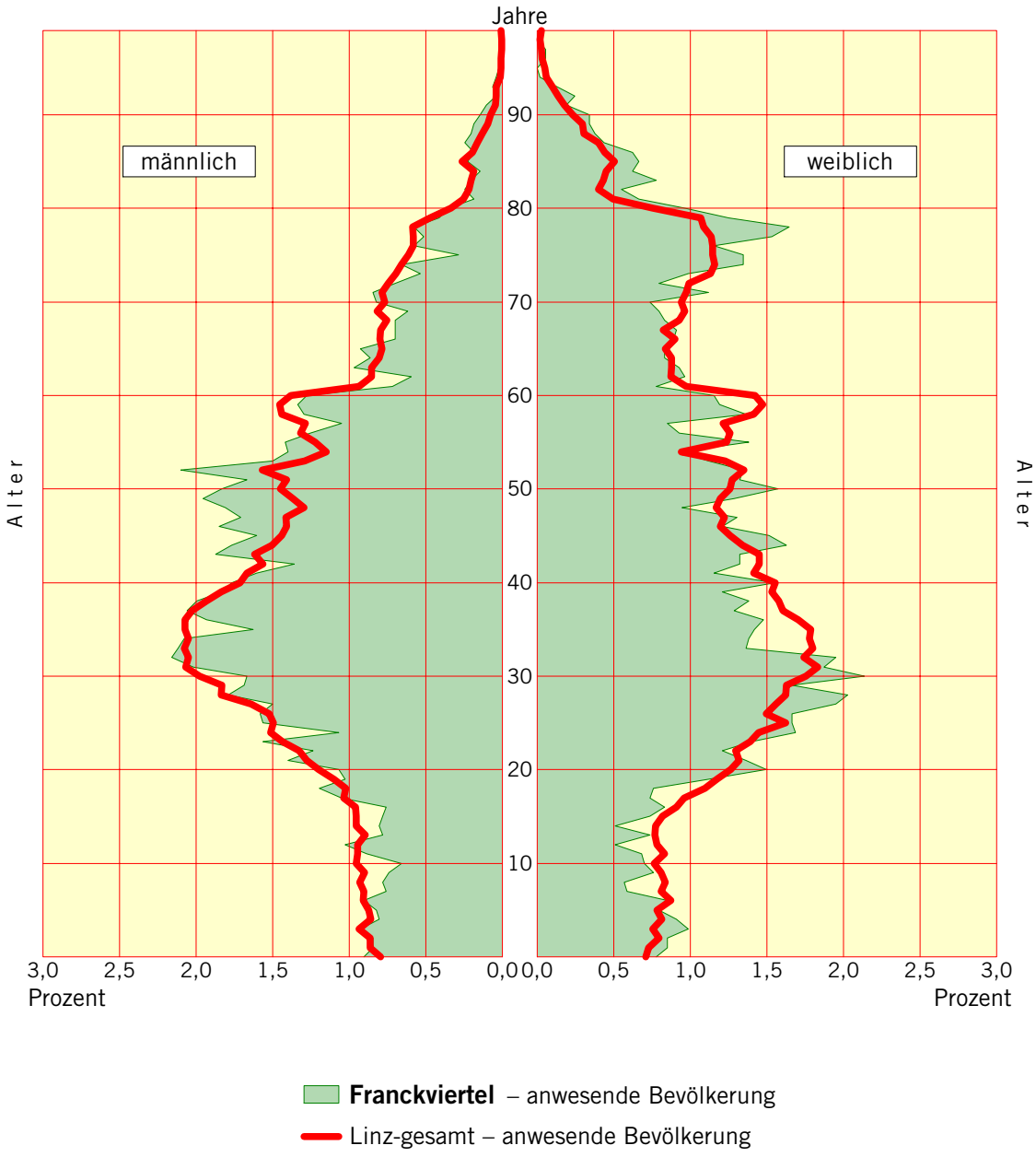

Stichtag: 31. 12. 1999

15 Franckviertel

- Plan
- Orthofoto
- Luftbild
- Detailinformationen

Tabellen Grafiken

- Bevölkerung - Vergleich
- Bevölkerung - Familienstand
- Bevölkerung - Nationalität
- Gebäude - Eigentumsverhältnisse
- Gebäude - Bauperiode
- Wohnungen - Nutzfläche
- Wohnungen - Rechtsgrund
- Wohnungen - Eigentumsverhältnisse

- Statistische Bezirke
- Stichwortverzeichnis

BEZIRK 1 2 3 4 5 6 7 8 9 10 11 12 13 14 15 16 17 18 19 20 21 22 23 24 25 26 27 28 29 30 31 32 33 34 35 36

Bevölkerungsstruktur - Franckviertel

Alter	männlich				weiblich				Summe			
	ledig [1]	verheiratet	gesch.	verwitwet	ledig [1]	verheiratet	gesch.	verwitwet	ledig [1]	verheiratet	gesch.	verwitwet
0-4	210	–	–	–	231	–	–	–	441	–	–	–
5-9	195	–	–	–	188	–	–	–	383	–	–	–
10-14	202	–	–	–	166	–	–	–	368	–	–	–
15-19	232	2	–	–	216	4	1	–	448	6	1	–
20-24	279	27	2	–	305	63	10	–	584	90	12	–
25-29	287	88	20	–	314	138	21	1	601	226	41	1
30-34	262	178	48	–	222	184	50	4	484	362	98	4
35-39	206	187	64	2	129	164	58	7	335	351	122	9
40-44	164	161	80	2	80	204	80	5	244	365	160	7
45-49	121	230	79	4	68	173	79	11	189	403	158	15
50-54	83	224	96	10	47	177	89	19	130	401	185	29
55-59	47	181	73	8	33	165	69	35	80	346	142	43
60-64	32	146	32	5	39	120	47	40	71	266	79	45
65-69	23	115	25	14	25	91	40	69	48	206	65	83
70-74	18	119	12	24	35	83	38	107	53	202	50	131
75-79	12	80	3	20	39	93	43	191	51	173	46	211
80-84	3	35	4	13	16	26	25	122	19	61	29	135
85-89	1	26	3	21	11	4	9	105	12	30	12	126
90-94	1	9	–	9	5	1	2	41	6	10	2	50
95 u. äl.	–	–	–	2	1	1	–	5	1	1	–	7
Summe	2378	1808	541	134	2170	1691	661	762	4548	3499	1202	896

Anmerkung: Anwesende Bevölkerung aufgrund des Meldegesetzes (Haupt- und Nebenwohnsitzbevölkerung)
Stand der Daten: 31. 12. 1999
1) zum Familienstand "ledig" wurden auch Personen mit unbekanntem Familienstand gezählt

15 Franckviertel

Plan
Orthofoto
Luftbild
Detailinformationen

Tabellen Grafiken

Bevölkerung - Vergleich
Bevölkerung - Familienstand
Bevölkerung - Nationalität
Gebäude - Eigentumsverhältnisse
Gebäude - Bauperiode
Wohnungen - Nutzfläche
Wohnungen - Rechtsgrund
Wohnungen - Eigentumsverhältnisse

Statistische Bezirke
Stichwortverzeichnis

BEZIRK
1 2 3 4 5 6 7 8 9 10 11 12 13 14 15 16 17 18 19 20 21 22 23 24 25 26 27 28 29 30 31 32 33 34 35 36

Bevölkerungsstruktur - Familienstand

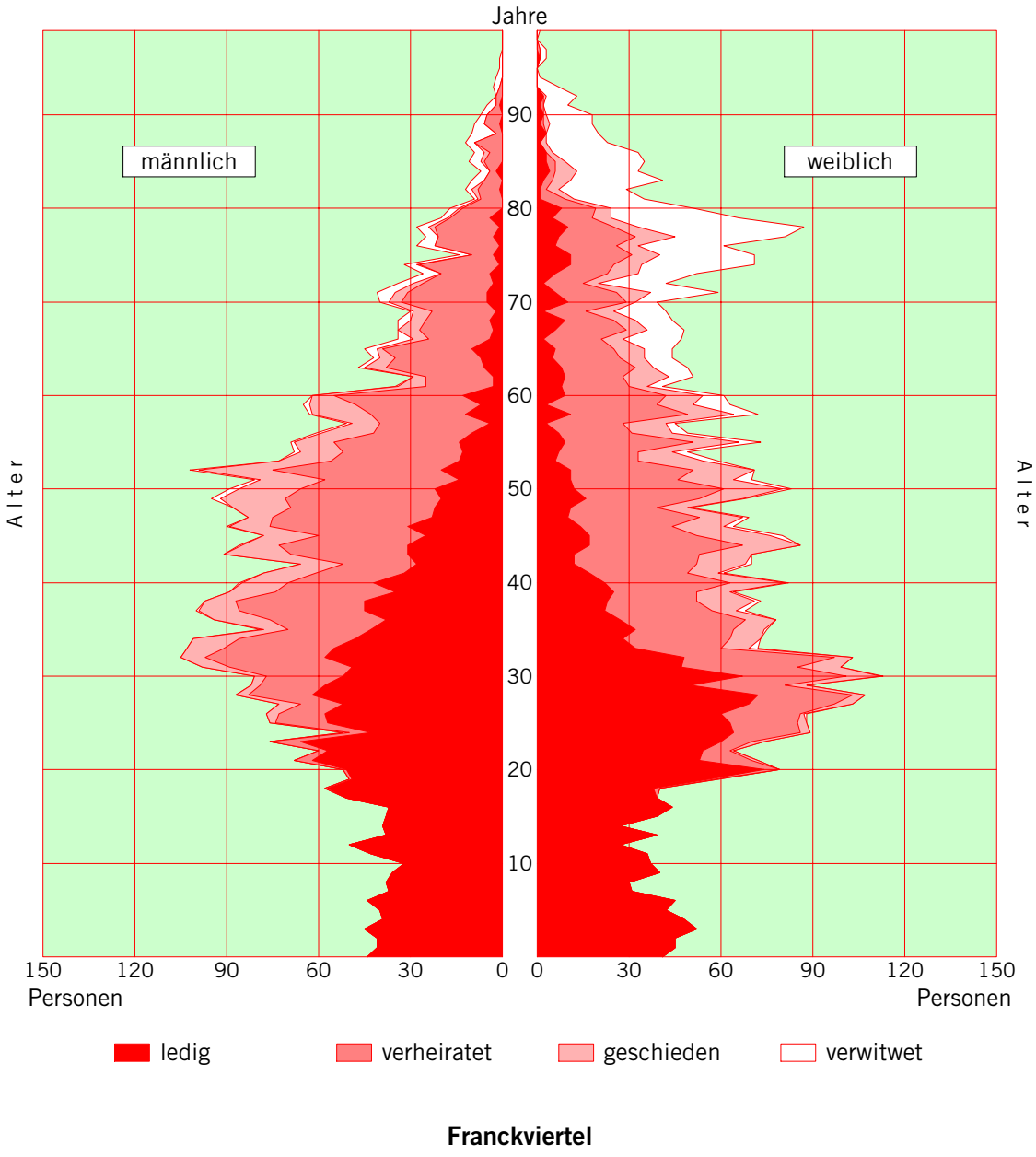

Franckviertel

Stichtag: 31. 12. 1999

15 Franckviertel

Plan
Orthofoto
Luftbild
Detailinformationen

Tabellen Grafiken

Bevölkerung - Vergleich
Bevölkerung - Familienstand
Bevölkerung - Nationalität
Gebäude - Eigentumsverhältnisse
Gebäude - Bauperiode
Wohnungen - Nutzfläche
Wohnungen - Rechtsgrund
Wohnungen - Eigentumsverhältnisse

Statistische Bezirke
Stichwortverzeichnis

BEZIRK
1 2 3 4 5 6 7 8 9 10 11 12 13 14 15 16 17 18 19 20 21 22 23 24 25 26 27 28 29 30 31 32 33 34 35 36

Bevölkerungsstruktur - Nationalität

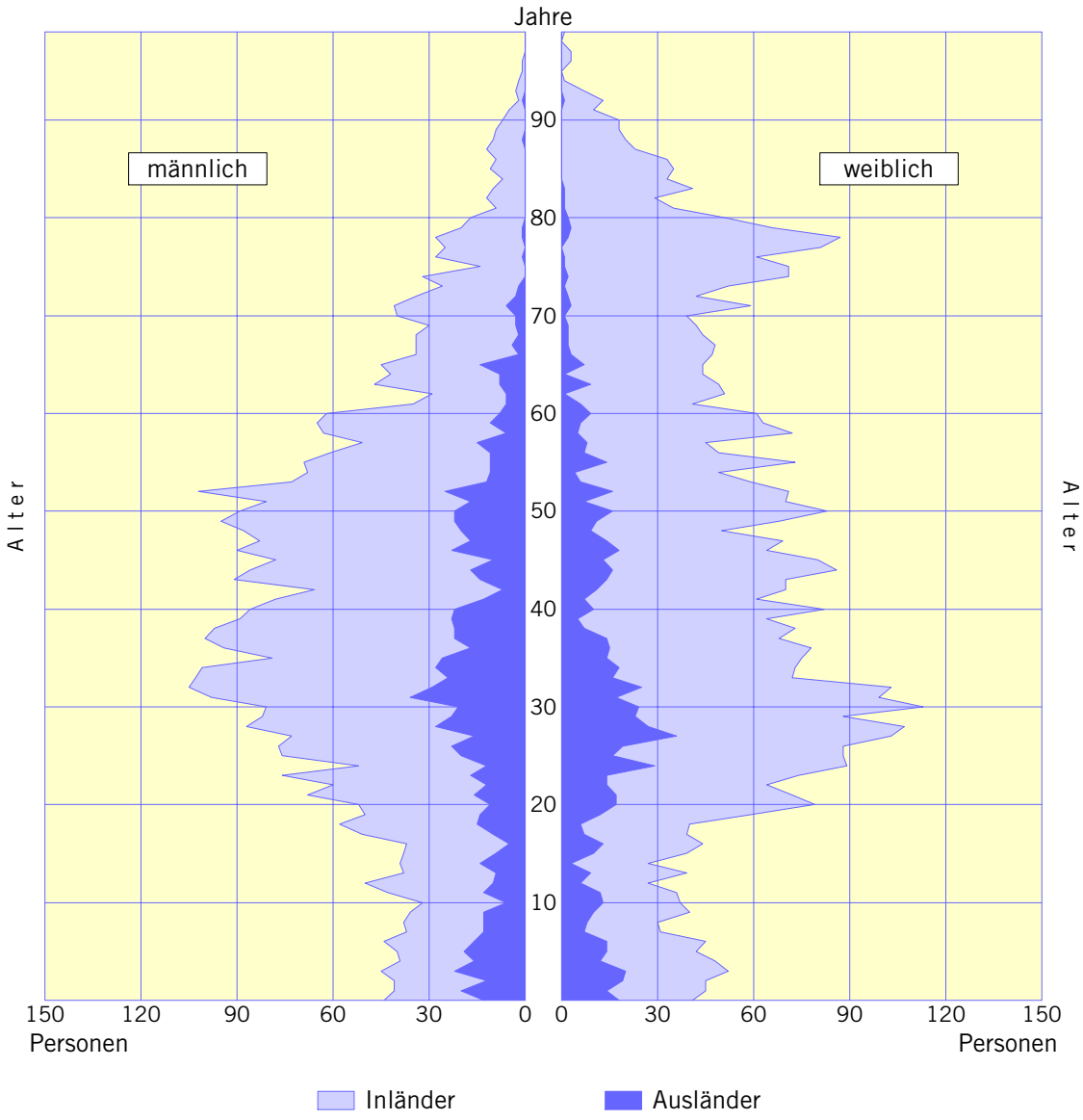

Franckviertel

Stichtag: 31. 12. 1999

15 Franckviertel

- Plan
- Orthofoto
- Luftbild
- Detailinformationen

Tabellen Grafiken

- Bevölkerung - Vergleich
- Bevölkerung - Familienstand
- Bevölkerung - Nationalität
- Gebäude - Eigentumsverhältnisse
- Gebäude - Bauperiode
- Wohnungen - Nutzfläche
- Wohnungen - Rechtsgrund
- Wohnungen - Eigentumsverhältnisse

- Statistische Bezirke
- Stichwortverzeichnis

BEZIRK 1 2 3 4 5 6 7 8 9 10 11 12 13 14 15 16 17 18 19 20 21 22 23 24 25 26 27 28 29 30 31 32 33 34 35 36

Gebäude – Eigentumsverhältnisse

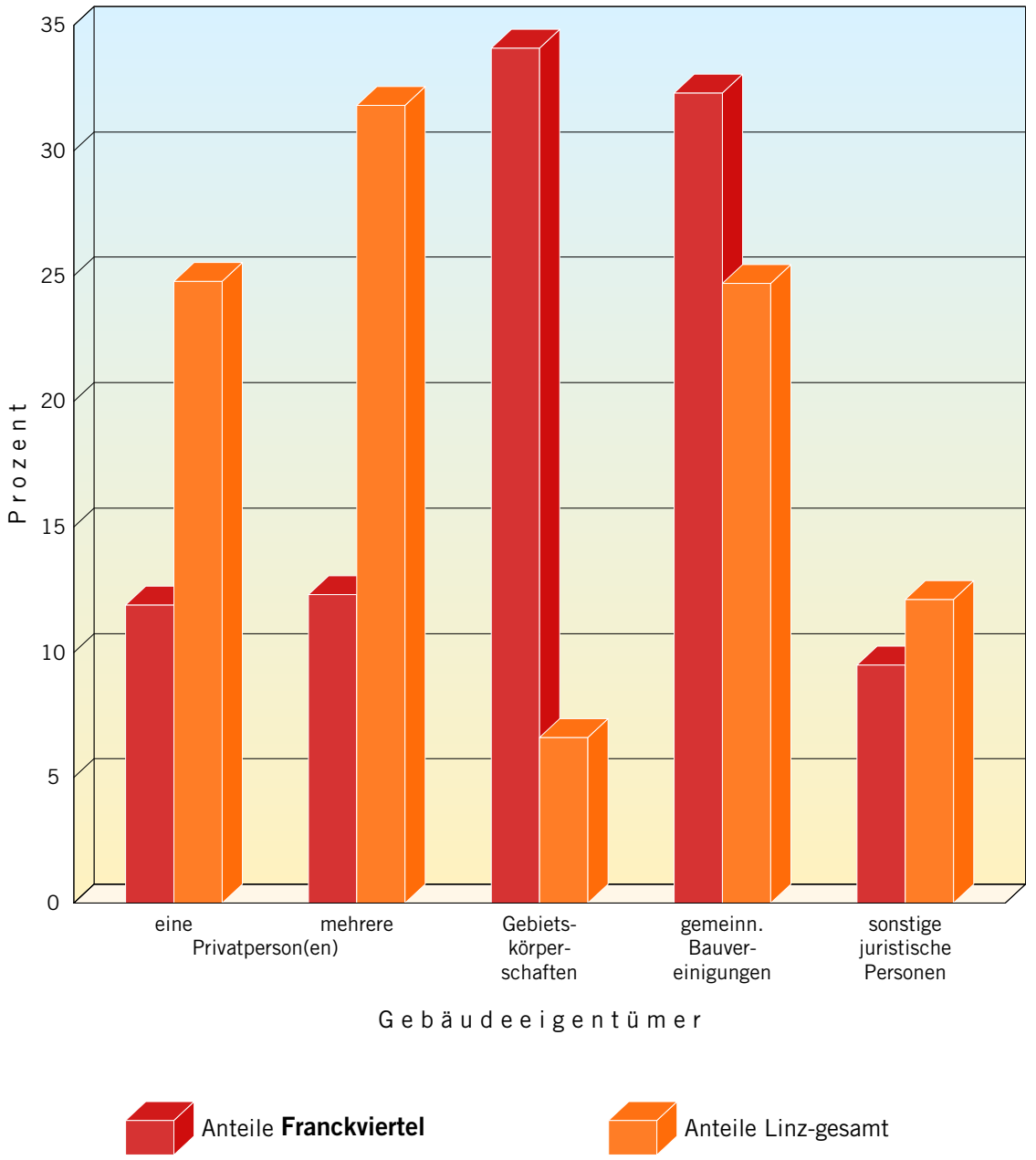

Stichtag: 31. 12. 1999

15 Franckviertel

Plan
Orthofoto
Luftbild
Detailinformationen

Tabellen Grafiken

Bevölkerung - Vergleich
Bevölkerung - Familienstand
Bevölkerung - Nationalität
Gebäude - Eigentumsverhältnisse
Gebäude - Bauperiode
Wohnungen - Nutzfläche
Wohnungen - Rechtsgrund
Wohnungen - Eigentumsverhältnisse

Statistische Bezirke
Stichwortverzeichnis

BEZIRK
1 2 3 4 5 6 7 8 9 10 11 12 13 14 15 16 17 18 19 20 21 22 23 24 25 26 27 28 29 30 31 32 33 34 35 36

Gebäude – Bauperiode

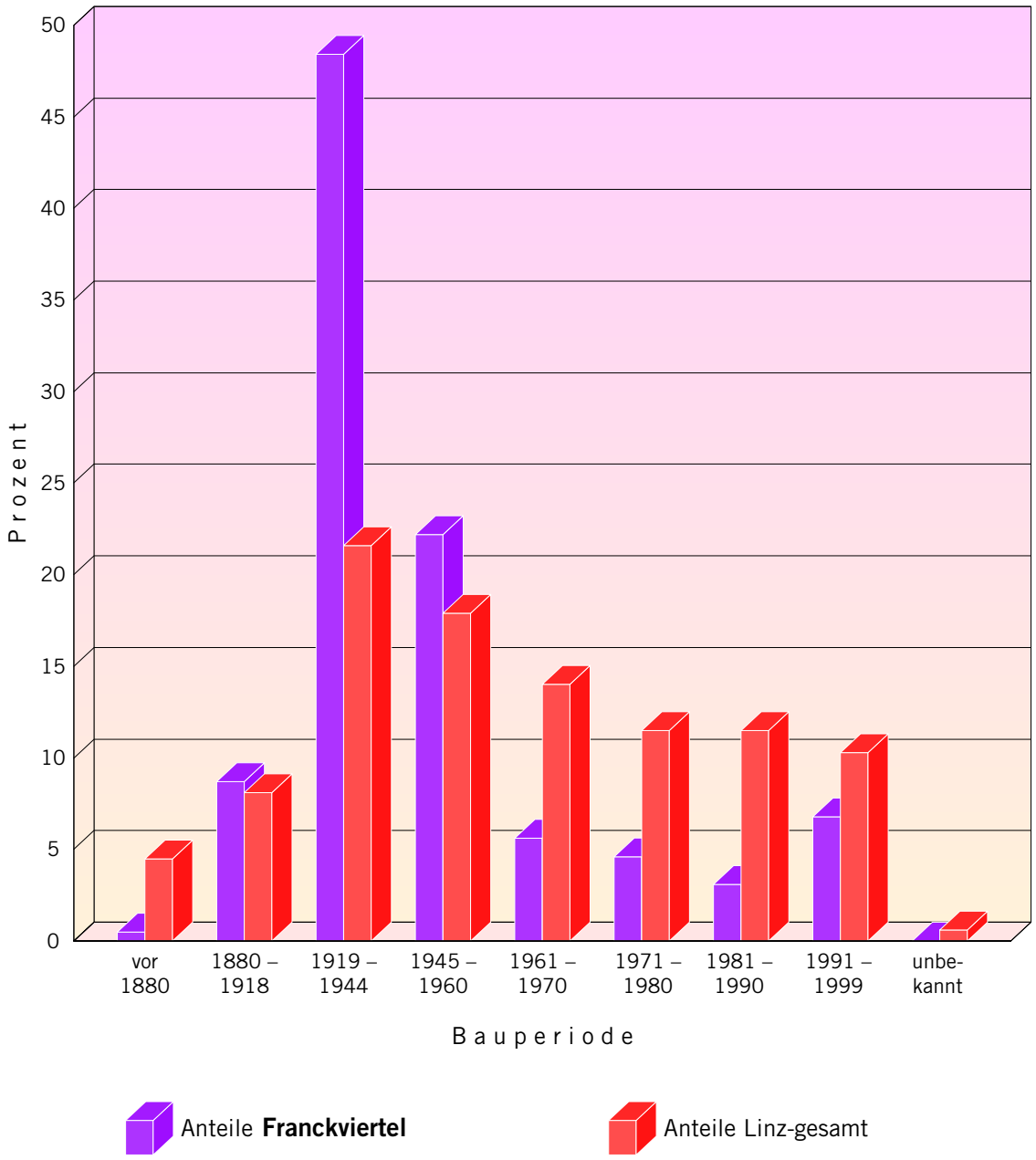

Stichtag: 31. 12. 1999

15 Franckviertel

Plan
Orthofoto
Luftbild
Detailinformationen

Tabellen Grafiken

Bevölkerung - Vergleich
Bevölkerung - Familienstand
Bevölkerung - Nationalität
Gebäude - Eigentumsverhältnisse
Gebäude - Bauperiode
Wohnungen - Nutzfläche
Wohnungen - Rechtsgrund
Wohnungen - Eigentumsverhältnisse

Statistische Bezirke
Stichwortverzeichnis

BEZIRK
1 2 3 4 5 6 7 8 9 10 11 12 13 14 15 16 17 18 19 20 21 22 23 24 25 26 27 28 29 30 31 32 33 34 35 36

Wohnungen – Nutzfläche

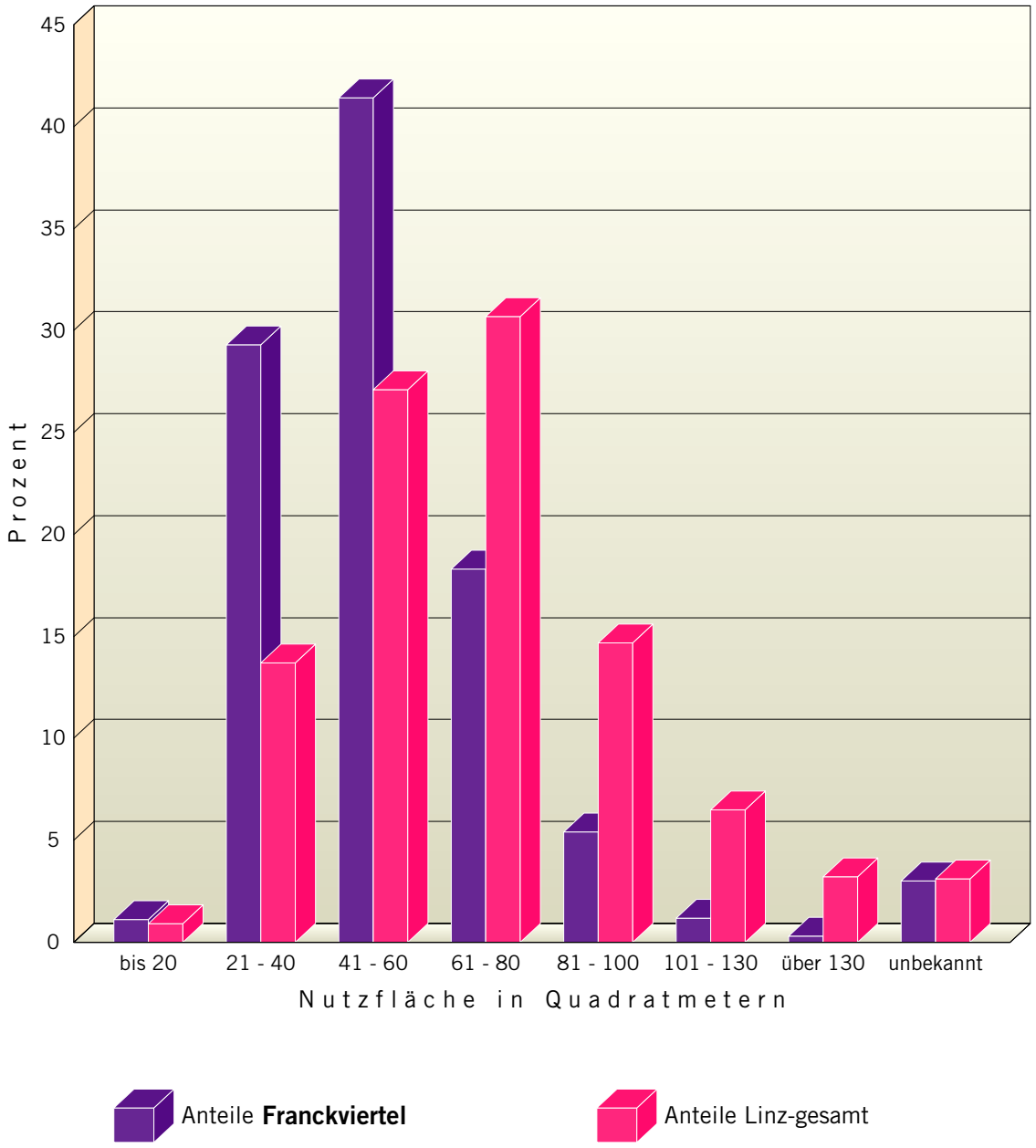

Stichtag: 31. 12. 1999

15 Franckviertel

Plan
Orthofoto
Luftbild
Detailinformationen

Tabellen Grafiken

Bevölkerung - Vergleich
Bevölkerung - Familienstand
Bevölkerung - Nationalität
Gebäude - Eigentumsverhältnisse
Gebäude - Bauperiode
Wohnungen - Nutzfläche
Wohnungen - Rechtsgrund
Wohnungen - Eigentumsverhältnisse

Statistische Bezirke
Stichwortverzeichnis

BEZIRK
1 2 3 4 5 6 7 8 9 10 11 12 13 14 15 16 17 18 19 20 21 22 23 24 25 26 27 28 29 30 31 32 33 34 35 36

Wohnungen – Rechtsgrund

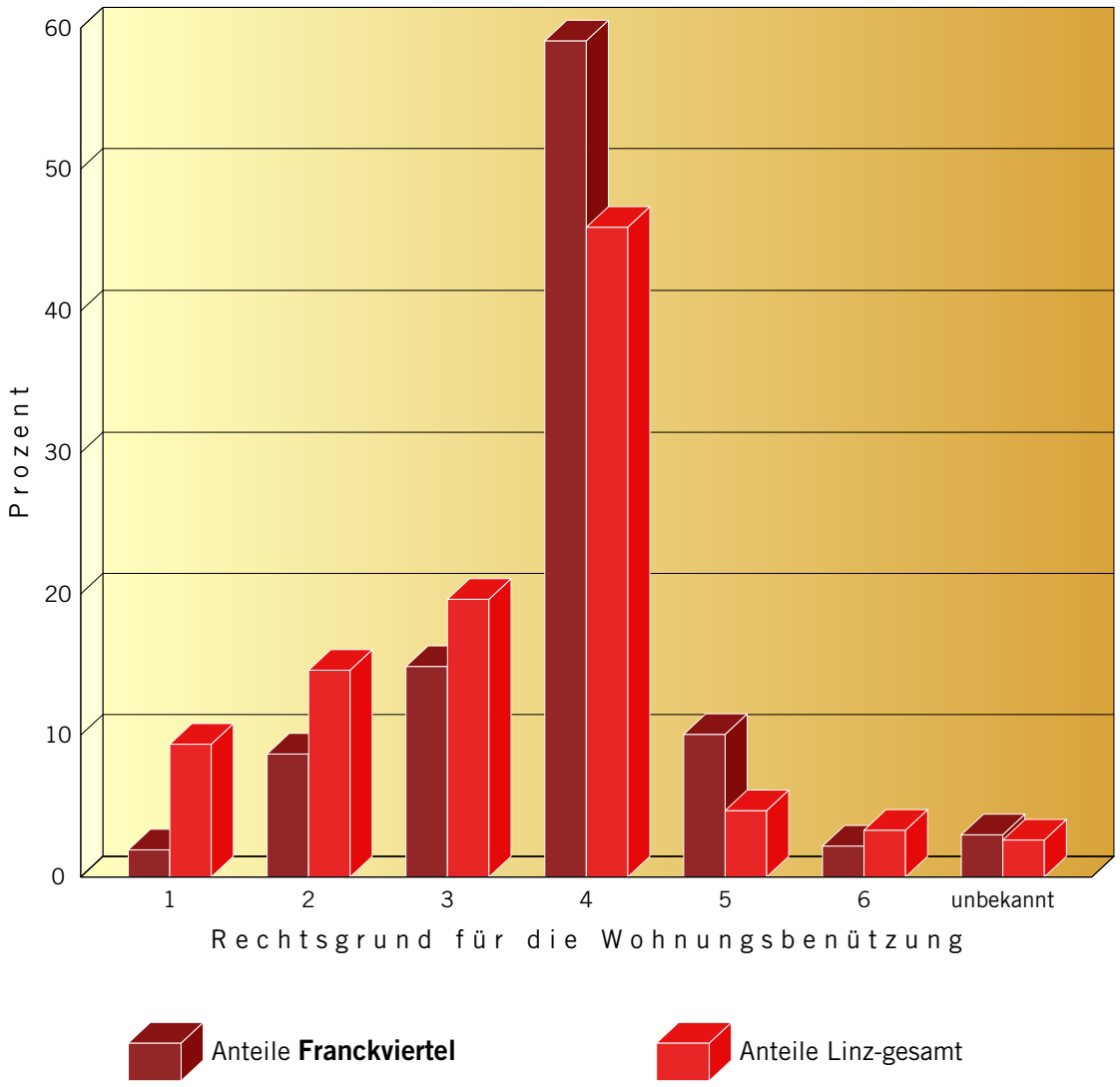

1: Eigenbenützung als Hauseigentümer
2: Eigentumswohnung
3: Hauptmiete nach Mietrechtsgesetz
4: Hauptmiete nach Wohnungsgemeinnützigkeitsgesetz (Genossenschaftswohnung)
5: Dienst- oder Naturalwohnung
6: sonstiger Rechtsgrund

15 Franckviertel

Plan
Orthofoto
Luftbild
Detailinformationen

Tabellen Grafiken

Bevölkerung - Vergleich
Bevölkerung - Familienstand
Bevölkerung - Nationalität
Gebäude - Eigentumsverhältnisse
Gebäude - Bauperiode
Wohnungen - Nutzfläche
Wohnungen - Rechtsgrund
Wohnungen - Eigentumsverhältnisse

Statistische Bezirke
Stichwortverzeichnis

BEZIRK
1 2 3 4 5 6 7 8 9 10 11 12 13 14 15 16 17 18 19 20 21 22 23 24 25 26 27 28 29 30 31 32 33 34 35 36

Wohnungen – Eigentumsverhältnisse der Gebäude

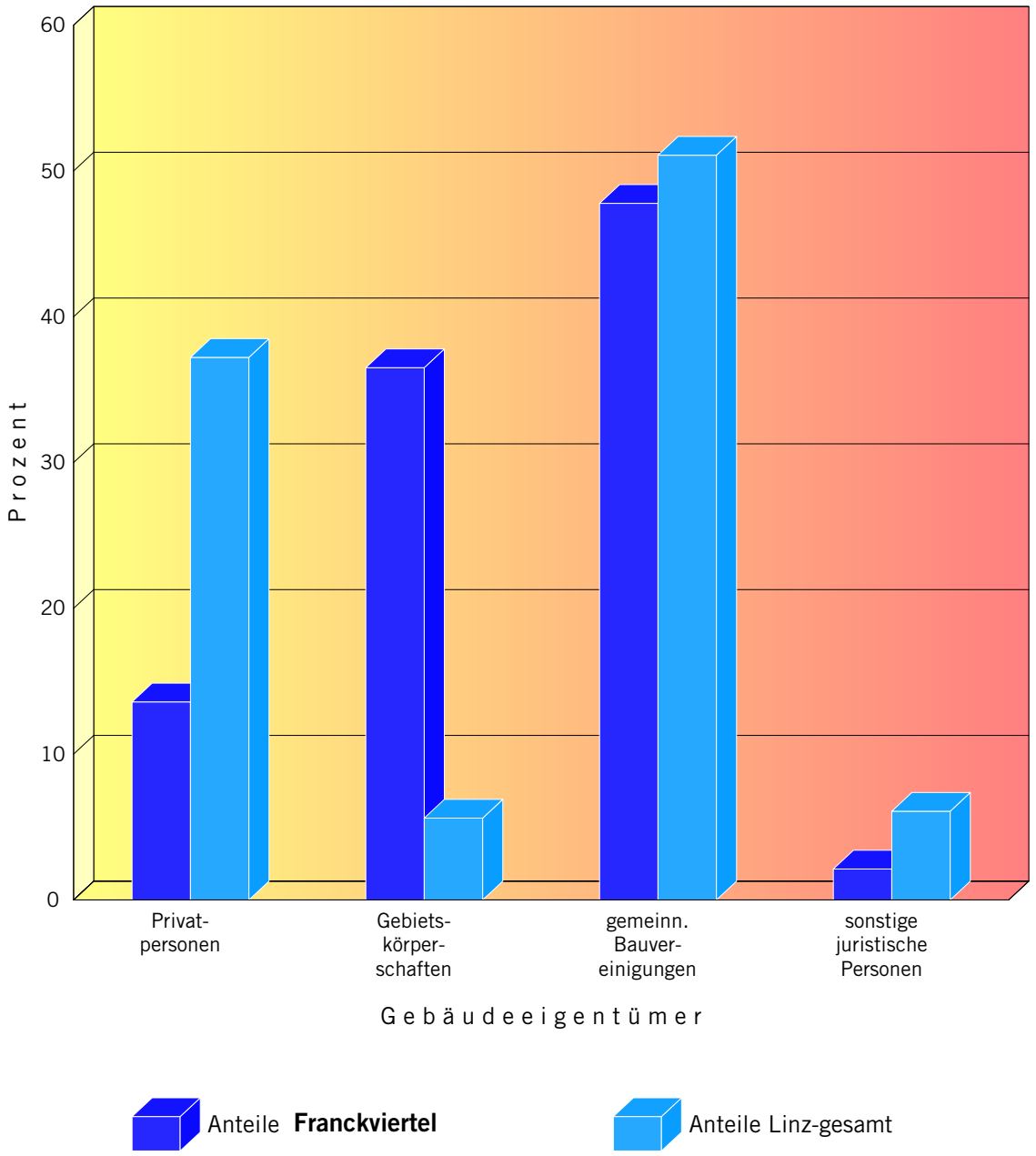

Stichtag: 31. 12. 1999

16 Hafenviertel

- Plan
- Orthofoto
- Luftbild
- Detailinformationen

Gebäude und Plätze

ARBÖ (117)
- Posthof (80)

Landesfeuerwehrkommando (30)
- Fernheizkraftwerk Linz-Mitte
- Wirtschaftshof

Hafenkirche
- Handelshafen
- Tankhafen

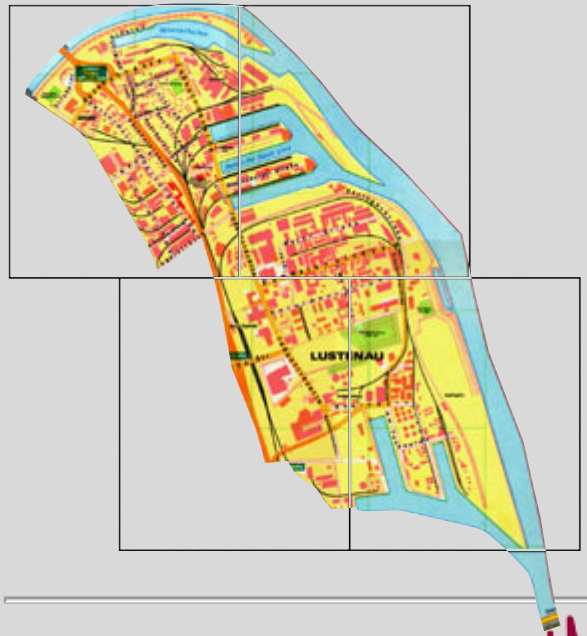

- Statistische Bezirke
- Stichwortverzeichnis

LINZ Eine Stadt lebt auf

BEZIRK
1 2 3 4 5 6 7 8 9 10 11 12 13 14 15 16 17 18 19 20 21 22 23 24 25 26 27 28 29 30 31 32 33 34 35 36

16 Hafenviertel

- Plan
- Orthofoto
- Luftbild
- Detailinformationen

Gebäude und Plätze

- ARBÖ (117)
- Posthof (80)
- Landesfeuerwehrkommando (30)
- Fernheizkraftwerk Linz-Mitte
- Wirtschaftshof
- Hafenkirche
- Handelshafen
- Tankhafen



BEZIRK

1 2 3 4 5 6 7 8 9 10 11 12 13 14 15 **16** 17 18 19 20 21 22 23 24 25 26 27 28 29 30 31 32 33 34 35 36

- Statistische Bezirke
- Stichwortverzeichnis

LINZ Eine Stadt lebt auf



Hafenviertel

16 Hafenviertel

Plan
Orthofoto
Luftbild
Detailinformationen

Tabellen Grafiken

Bevölkerung - Vergleich
Bevölkerung - Familienstand
Bevölkerung - Nationalität
Gebäude - Eigentumsverhältnisse
Gebäude - Bauperiode
Wohnungen - Nutzfläche
Wohnungen - Rechtsgrund
Wohnungen - Eigentumsverhältnisse

Statistische Bezirke
Stichwortverzeichnis

Hafenviertel

Fläche: 553,1 ha

Bevölkerung insgesamt: 1784

0- bis 5-Jährige:	54
6- bis 14-Jährige:	129
15- bis 19-Jährige:	77
20- bis 59-Jährige:	1101
60- bis 79-Jährige:	361
80-Jährige und älter:	62

Gebäude: 609

Wohnungen: 779

16 Hafenviertel

- Plan
- Orthofoto
- Luftbild
- Detailinformationen

Tabellen Grafiken

- Bevölkerung - Vergleich
- Bevölkerung - Familienstand
- Bevölkerung - Nationalität
- Gebäude - Eigentumsverhältnisse
- Gebäude - Bauperiode
- Wohnungen - Nutzfläche
- Wohnungen - Rechtsgrund
- Wohnungen - Eigentumsverhältnisse

- Statistische Bezirke
- Stichwortverzeichnis

BEZIRK 1 2 3 4 5 6 7 8 9 10 11 12 13 14 15 16 17 18 19 20 21 22 23 24 25 26 27 28 29 30 31 32 33 34 35 36

Bevölkerungsstruktur - Vergleich

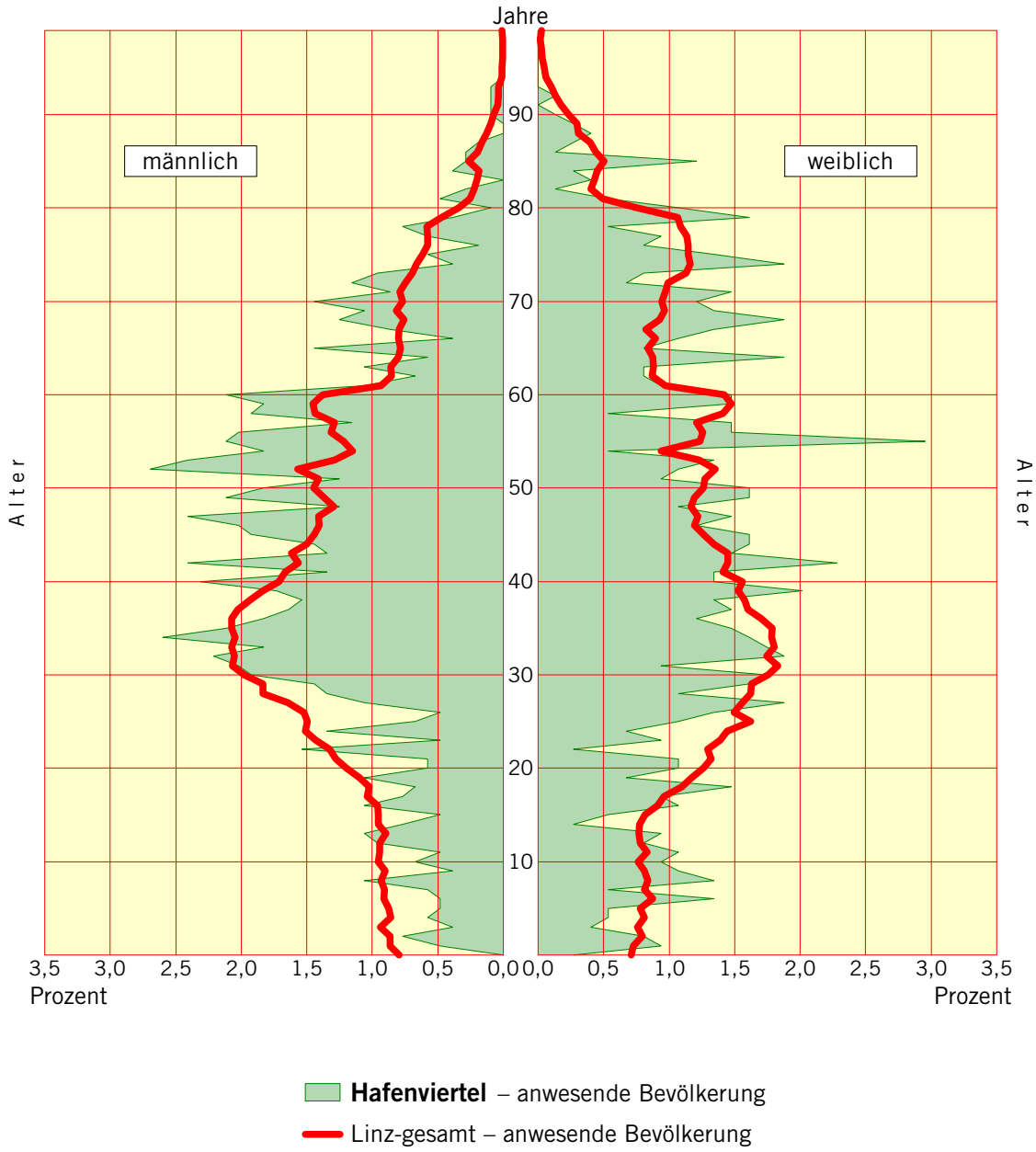

Stichtag: 31. 12. 1999

16 Hafenviertel

- Plan
- Orthofoto
- Luftbild
- Detailinformationen

Tabellen Grafiken

- Bevölkerung - Vergleich
- Bevölkerung - Familienstand
- Bevölkerung - Nationalität
- Gebäude - Eigentumsverhältnisse
- Gebäude - Bauperiode
- Wohnungen - Nutzfläche
- Wohnungen - Rechtsgrund
- Wohnungen - Eigentumsverhältnisse

- Statistische Bezirke
- Stichwortverzeichnis

BEZIRK 1 2 3 4 5 6 7 8 9 10 11 12 13 14 15 16 17 18 19 20 21 22 23 24 25 26 27 28 29 30 31 32 33 34 35 36

Bevölkerungsstruktur - Hafenviertel

Alter	männlich				weiblich				Summe			
	ledig [1]	verheiratet	gesch.	verwitwet	ledig [1]	verheiratet	gesch.	verwitwet	ledig [1]	verheiratet	gesch.	verwitwet
0-4	23	–	–	–	22	–	–	–	45	–	–	–
5-9	31	–	–	–	36	–	–	–	67	–	–	–
10-14	41	–	–	–	30	–	–	–	71	–	–	–
15-19	42	–	–	–	35	–	–	–	77	–	–	–
20-24	45	2	–	–	25	4	1	–	70	6	1	–
25-29	43	9	–	–	34	15	3	–	77	24	3	–
30-34	62	41	7	–	32	26	1	–	94	67	8	–
35-39	47	36	9	–	16	33	7	–	63	69	16	–
40-44	25	50	15	2	9	44	6	1	34	94	21	3
45-49	32	58	11	–	7	42	3	–	39	100	14	–
50-54	26	63	15	–	6	21	10	4	32	84	25	4
55-59	24	59	10	1	6	42	7	4	30	101	17	5
60-64	10	33	13	1	5	29	5	5	15	62	18	6
65-69	6	37	2	7	1	32	3	12	7	69	5	19
70-74	3	35	6	6	3	21	3	18	6	56	9	24
75-79	–	20	3	3	4	17	4	14	4	37	7	17
80-84	1	10	–	2	3	4	–	11	4	14	–	13
85-89	–	6	–	2	3	4	–	10	3	10	–	12
90-94	–	1	–	3	–	–	–	2	–	1	–	5
95 u. äl.	–	–	–	–	–	–	–	–	–	–	–	–
Summe	461	460	91	27	277	334	53	81	738	794	144	108

Anmerkung: Anwesende Bevölkerung aufgrund des Meldegesetzes (Haupt- und Nebenwohnsitzbevölkerung)
Stand der Daten: 31. 12. 1999
1) zum Familienstand "ledig" wurden auch Personen mit unbekanntem Familienstand gezählt

16 Hafenviertel

- Plan
- Orthofoto
- Luftbild
- Detailinformationen

Tabellen Grafiken

- Bevölkerung - Vergleich
- Bevölkerung - Familienstand
- Bevölkerung - Nationalität
- Gebäude - Eigentumsverhältnisse
- Gebäude - Bauperiode
- Wohnungen - Nutzfläche
- Wohnungen - Rechtsgrund
- Wohnungen - Eigentumsverhältnisse

BEZIRK
1 2 3 4 5 6 7 8 9 10 11 12 13 14 15 16 17 18 19 20 21 22 23 24 25 26 27 28 29 30 31 32 33 34 35 36

- Statistische Bezirke
- Stichwortverzeichnis

LINZ Eine Stadt lebt auf

Bevölkerungsstruktur - Familienstand

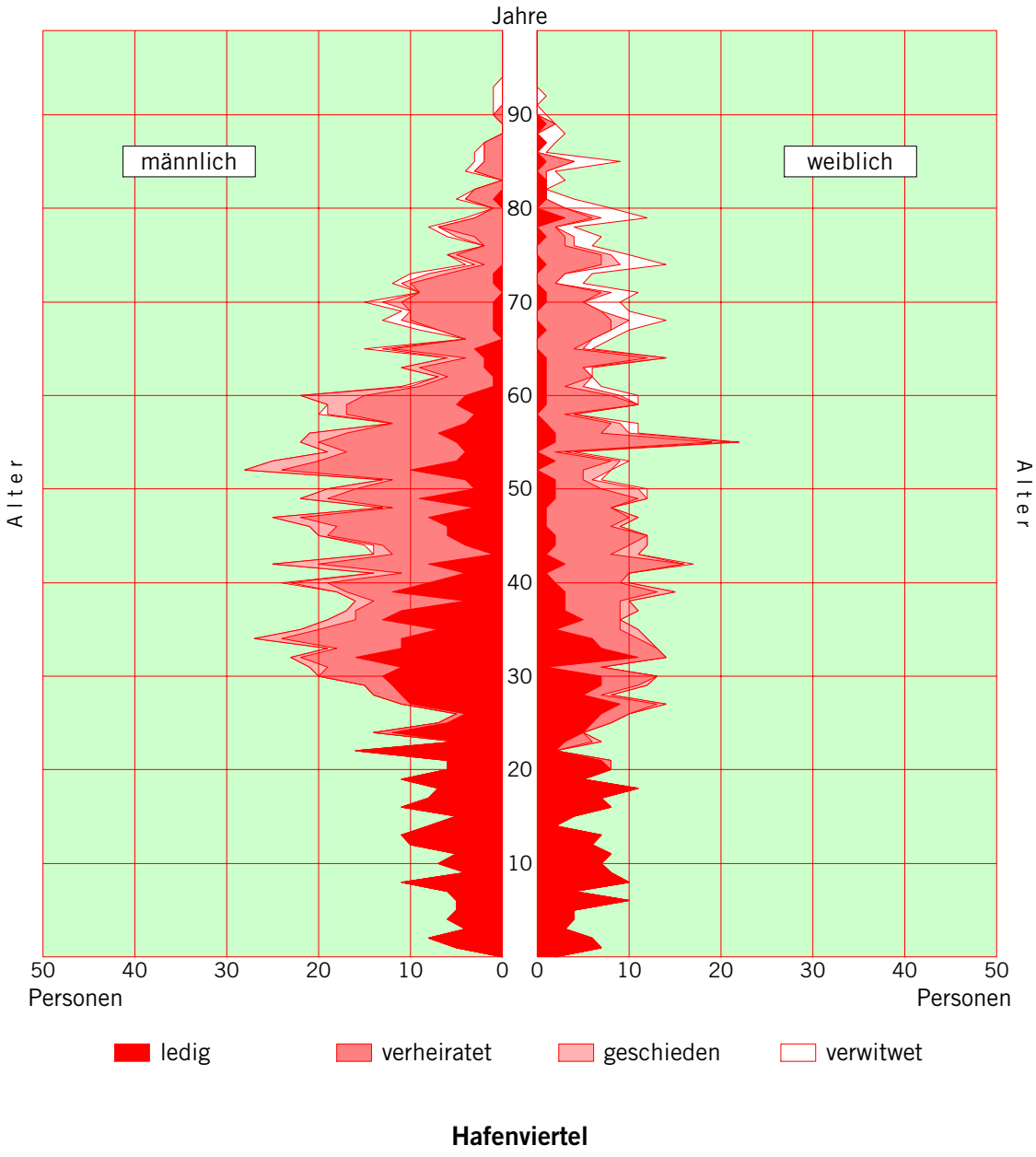

Hafenviertel

Stichtag: 31. 12. 1999

16 Hafenviertel

Plan
Orthofoto
Luftbild
Detailinformationen

Tabellen Grafiken

Bevölkerung - Vergleich
Bevölkerung - Familienstand
Bevölkerung - Nationalität
Gebäude - Eigentumsverhältnisse
Gebäude - Bauperiode
Wohnungen - Nutzfläche
Wohnungen - Rechtsgrund
Wohnungen - Eigentumsverhältnisse

Statistische Bezirke
Stichwortverzeichnis

Bevölkerungsstruktur - Nationalität

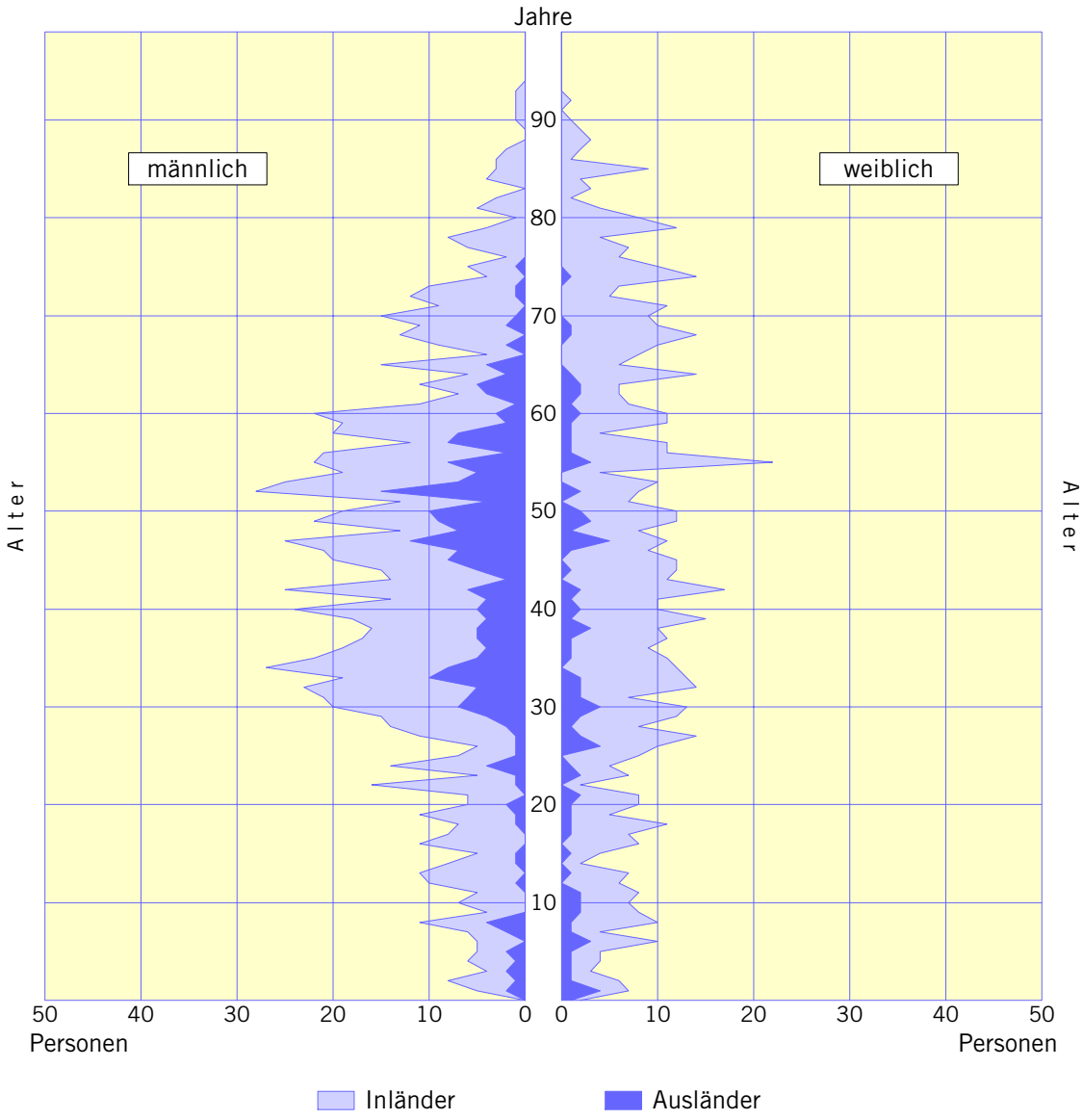

Hafenviertel

Stichtag: 31. 12. 1999

16 Hafenviertel

- Plan
- Orthofoto
- Luftbild
- Detailinformationen

Tabellen Grafiken

- Bevölkerung - Vergleich
- Bevölkerung - Familienstand
- Bevölkerung - Nationalität
- Gebäude - Eigentumsverhältnisse
- Gebäude - Bauperiode
- Wohnungen - Nutzfläche
- Wohnungen - Rechtsgrund
- Wohnungen - Eigentumsverhältnisse

- Statistische Bezirke
- Stichwortverzeichnis

BEZIRK 1 2 3 4 5 6 7 8 9 10 11 12 13 14 15 16 17 18 19 20 21 22 23 24 25 26 27 28 29 30 31 32 33 34 35 36

Gebäude – Eigentumsverhältnisse

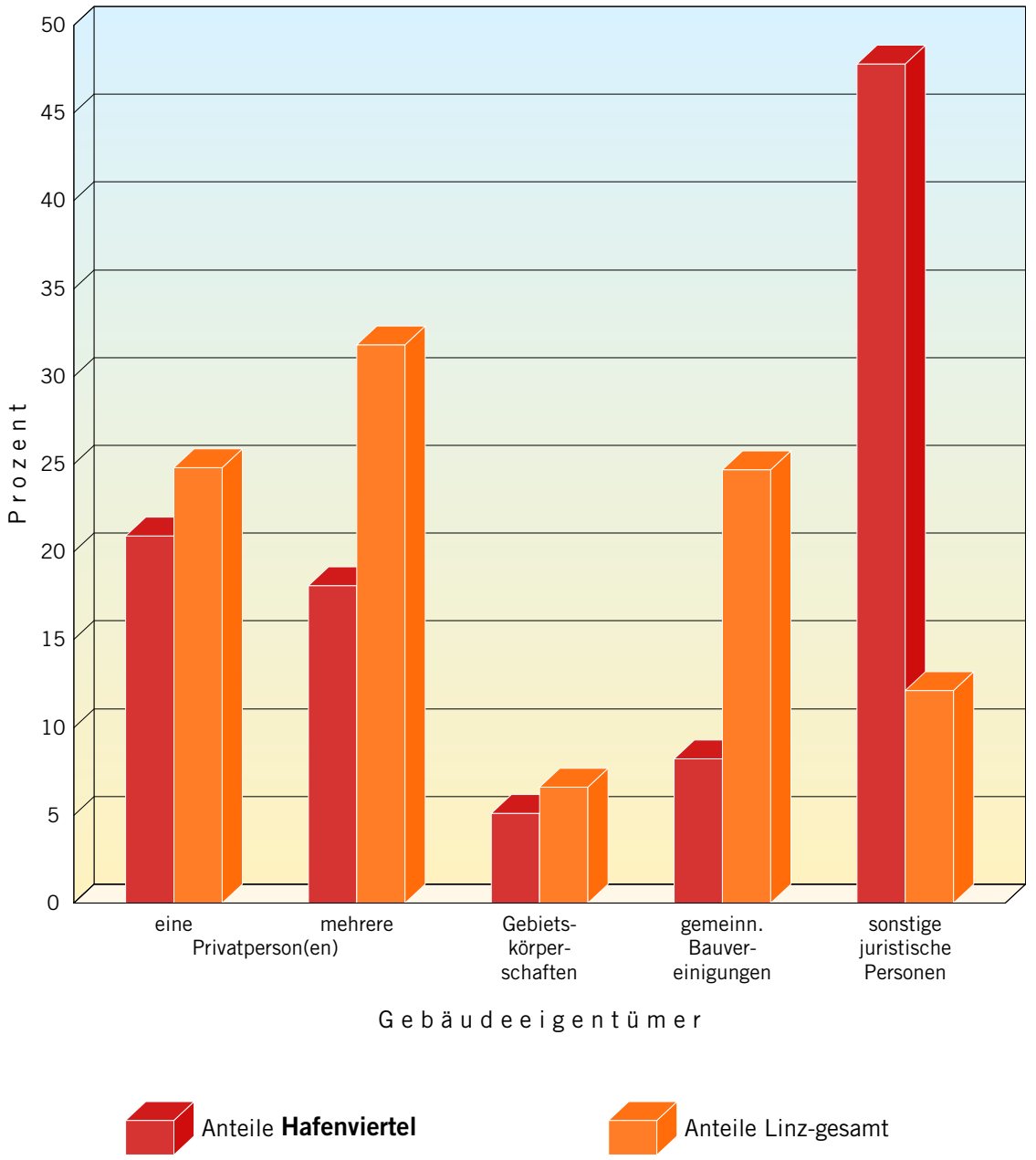

Stichtag: 31. 12. 1999

16 Hafenviertel

- Plan
- Orthofoto
- Luftbild
- Detailinformationen

Tabellen Grafiken

- Bevölkerung - Vergleich
- Bevölkerung - Familienstand
- Bevölkerung - Nationalität
- Gebäude - Eigentumsverhältnisse
- Gebäude - Bauperiode
- Wohnungen - Nutzfläche
- Wohnungen - Rechtsgrund
- Wohnungen - Eigentumsverhältnisse

- Statistische Bezirke
- Stichwortverzeichnis

BEZIRK

1 2 3 4 5 6 7 8 9 10 11 12 13 14 15 16 17 18 19 20 21 22 23 24 25 26 27 28 29 30 31 32 33 34 35 36

Gebäude – Bauperiode

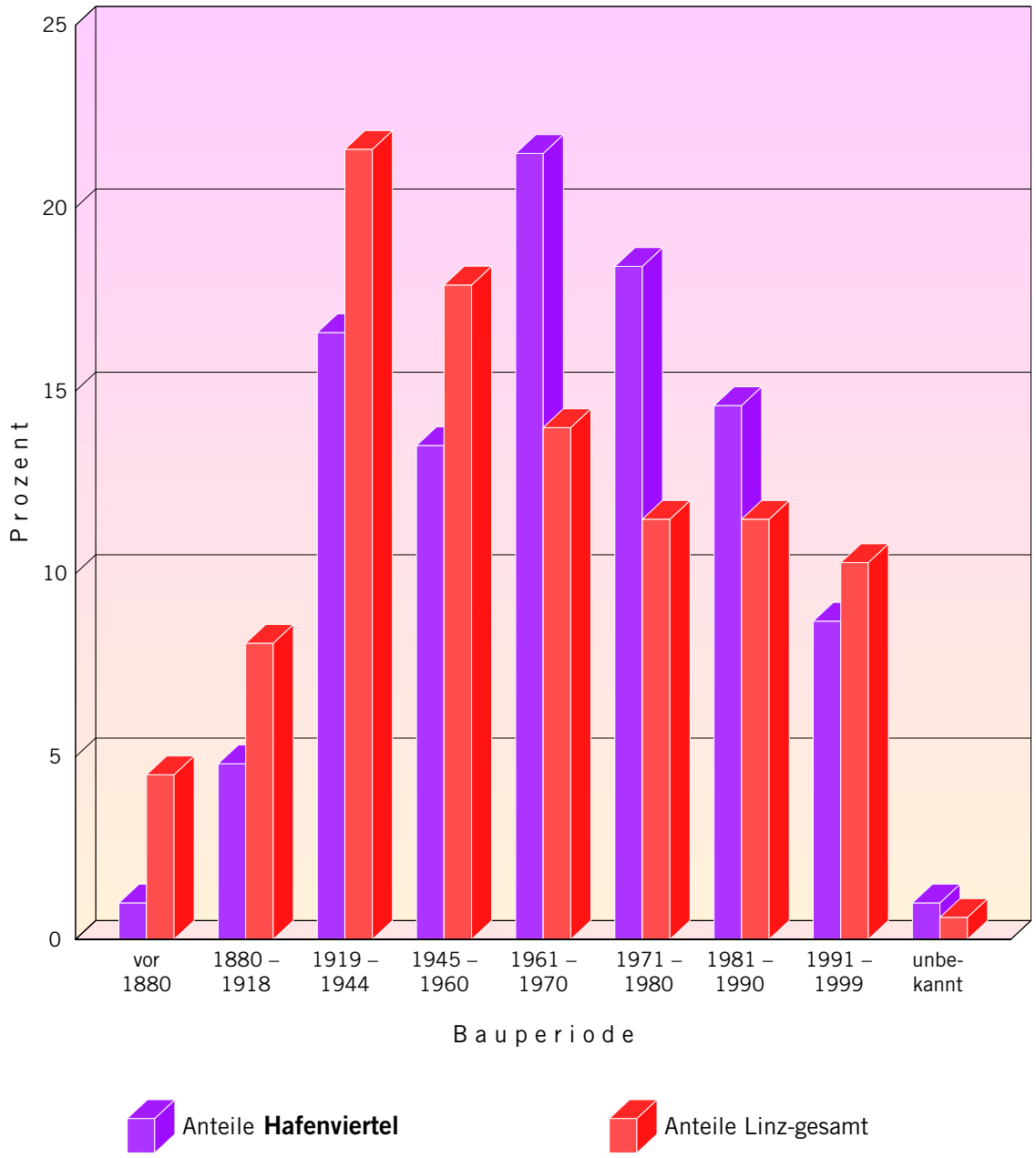

Stichtag: 31. 12. 1999

16 Hafenviertel

- Plan
- Orthofoto
- Luftbild
- Detailinformationen

Tabellen Grafiken

- Bevölkerung - Vergleich
- Bevölkerung - Familienstand
- Bevölkerung - Nationalität
- Gebäude - Eigentumsverhältnisse
- Gebäude - Bauperiode
- Wohnungen - Nutzfläche
- Wohnungen - Rechtsgrund
- Wohnungen - Eigentumsverhältnisse

- Statistische Bezirke
- Stichwortverzeichnis

Wohnungen – Nutzfläche

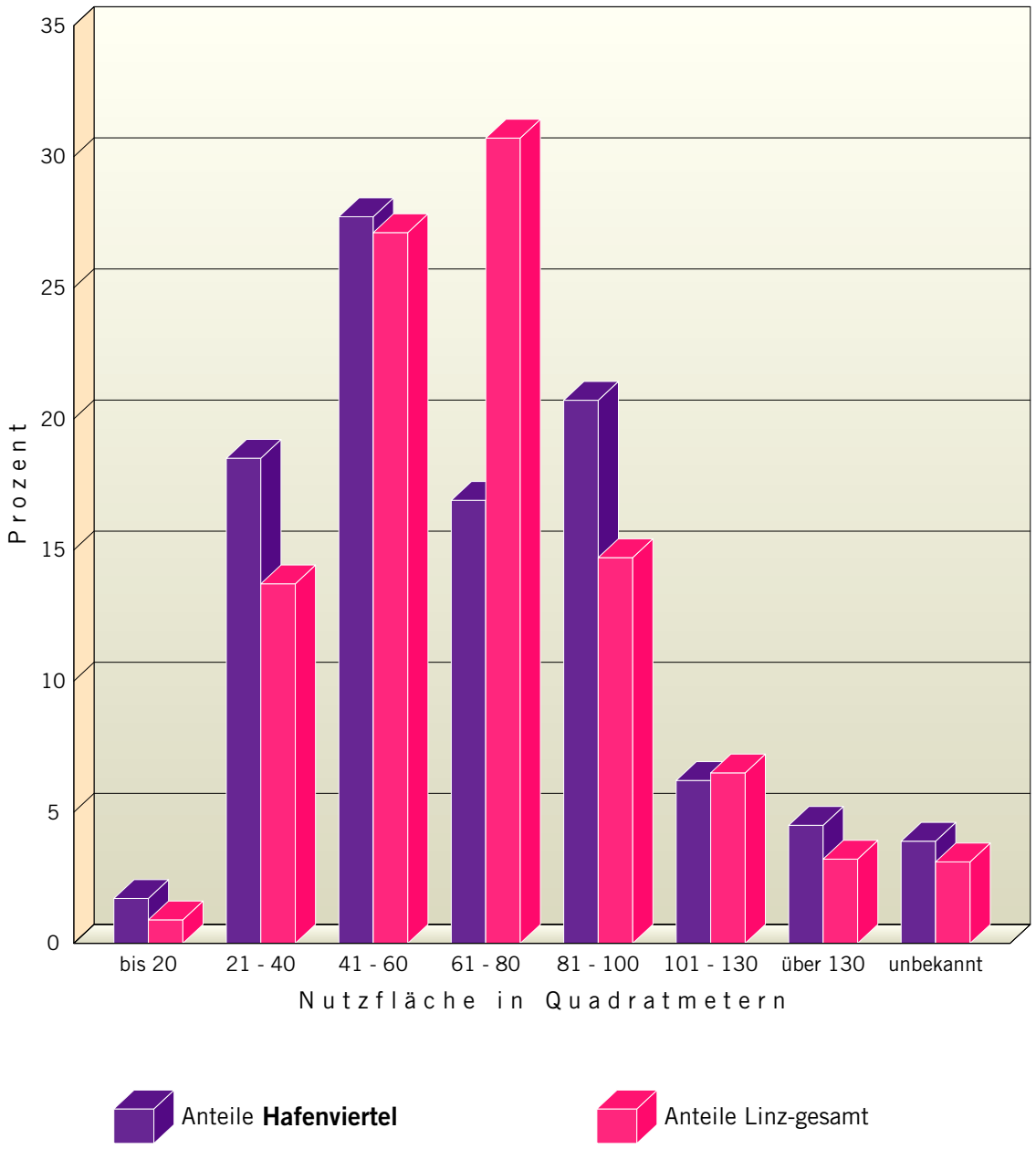

Stichtag: 31. 12. 1999

16 Hafenviertel

- Plan
- Orthofoto
- Luftbild
- Detailinformationen

Tabellen Grafiken

- Bevölkerung - Vergleich
- Bevölkerung - Familienstand
- Bevölkerung - Nationalität
- Gebäude - Eigentumsverhältnisse
- Gebäude - Bauperiode
- Wohnungen - Nutzfläche
- Wohnungen - Rechtsgrund
- Wohnungen - Eigentumsverhältnisse

- Statistische Bezirke
- Stichwortverzeichnis

Wohnungen – Rechtsgrund

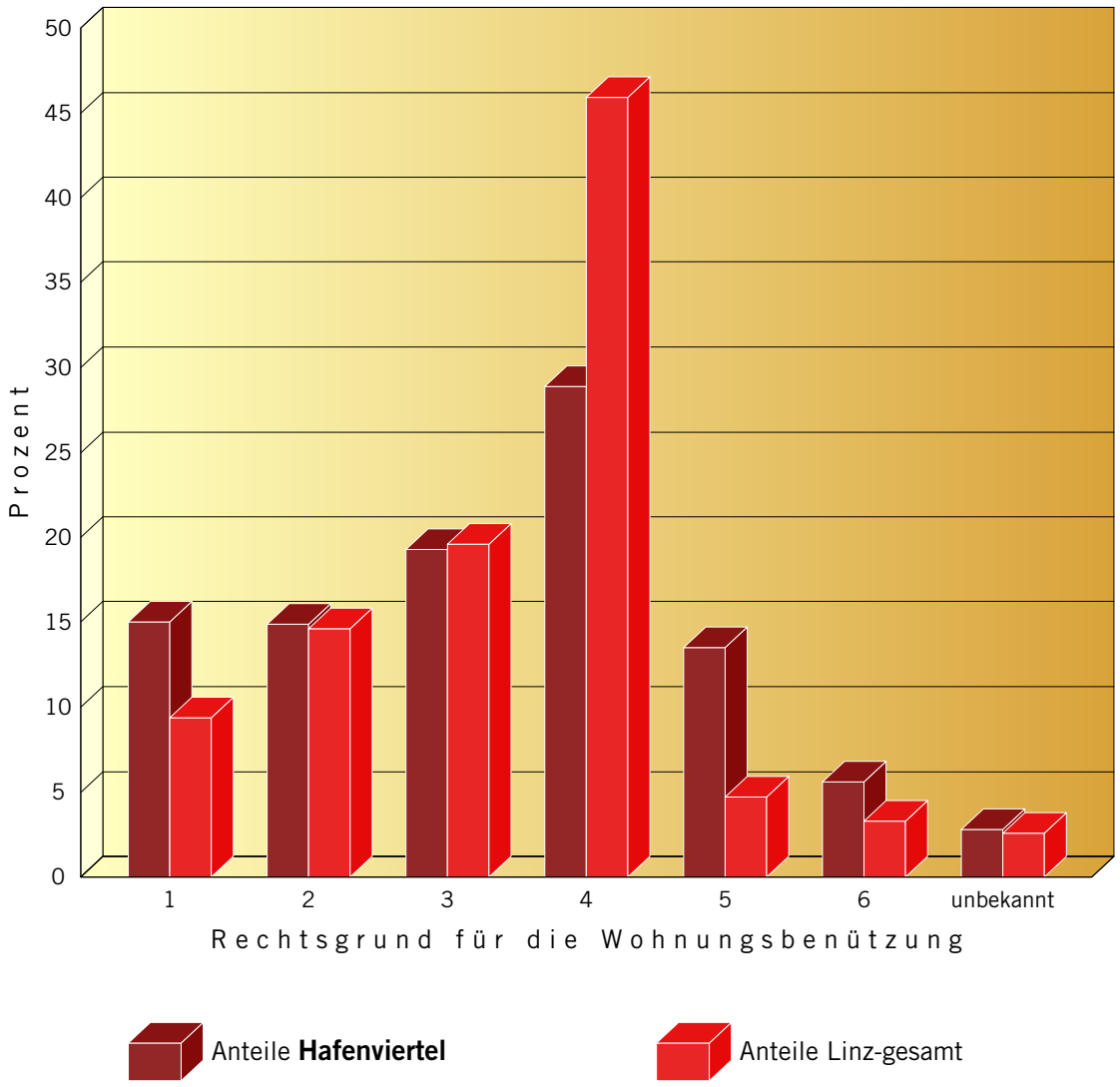

1: Eigenbenützung als Hauseigentümer
2: Eigentumswohnung
3: Hauptmiete nach Mietrechtsgesetz
4: Hauptmiete nach Wohnungsgemeinnützigkeitsgesetz (Genossenschaftswohnung)
5: Dienst- oder Naturalwohnung
6: sonstiger Rechtsgrund

16 Hafenviertel

- Plan
- Orthofoto
- Luftbild
- Detailinformationen

Tabellen Grafiken

- Bevölkerung - Vergleich
- Bevölkerung - Familienstand
- Bevölkerung - Nationalität
- Gebäude - Eigentumsverhältnisse
- Gebäude - Bauperiode
- Wohnungen - Nutzfläche
- Wohnungen - Rechtsgrund
- Wohnungen - Eigentumsverhältnisse

- Statistische Bezirke
- Stichwortverzeichnis

BEZIRK 1 2 3 4 5 6 7 8 9 10 11 12 13 14 15 16 17 18 19 20 21 22 23 24 25 26 27 28 29 30 31 32 33 34 35 36

Wohnungen – Eigentumsverhältnisse der Gebäude

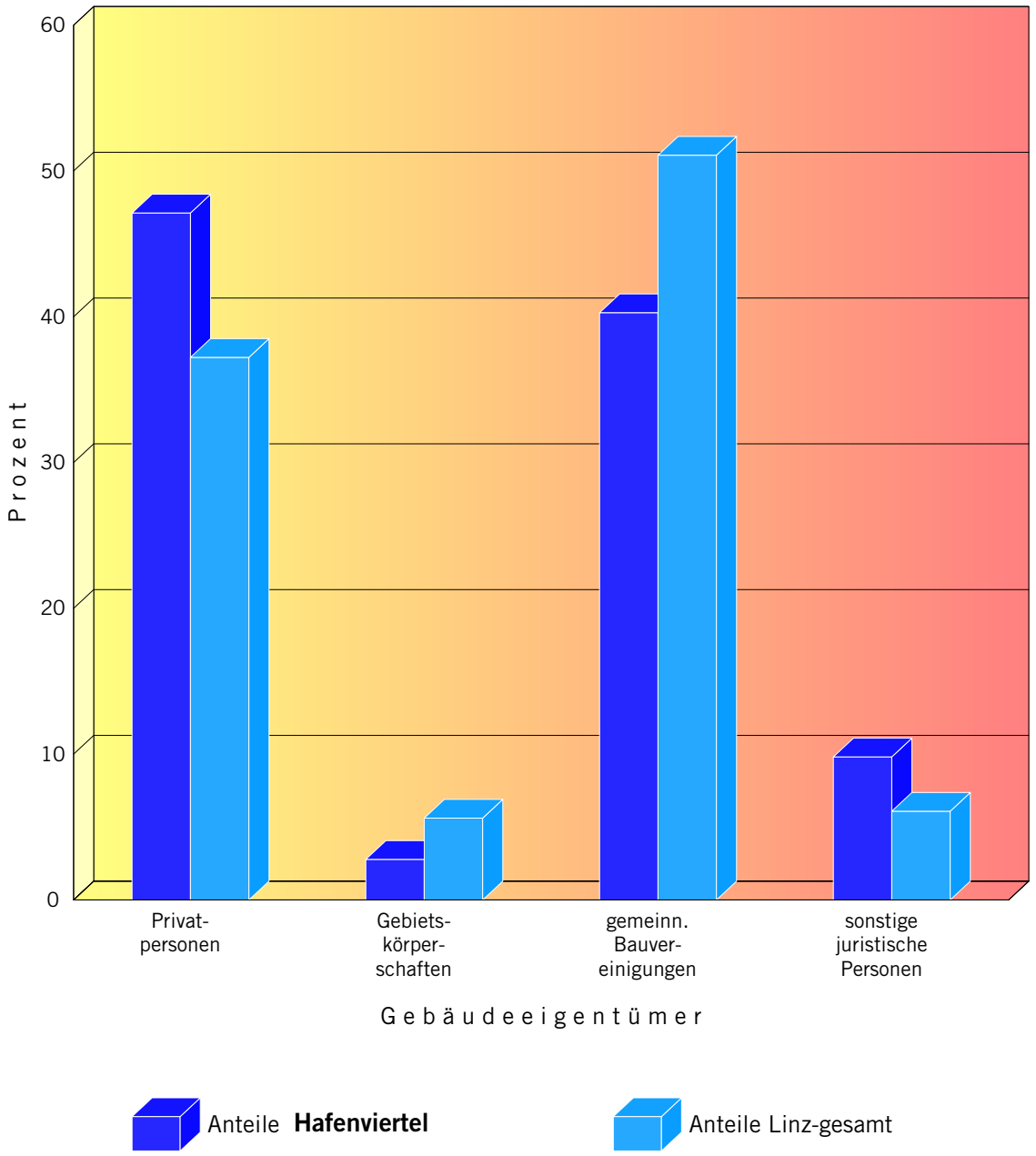

Stichtag: 31. 12. 1999

17 St. Peter

- Plan
- Orthofoto
- Luftbild
- Detailinformationen

Gebäude und Plätze

- Hochofengruppe
- Hochofen "A"
- LD-Stahlwerk 3
- Sinteranlage
  Warmwalzwerk, Kaltwalzwerk 1
- Kaltwalzwerk 2, Logistikzentrum
- Chemie-Gelände
- Fernheizkraftwerk Linz-Süd

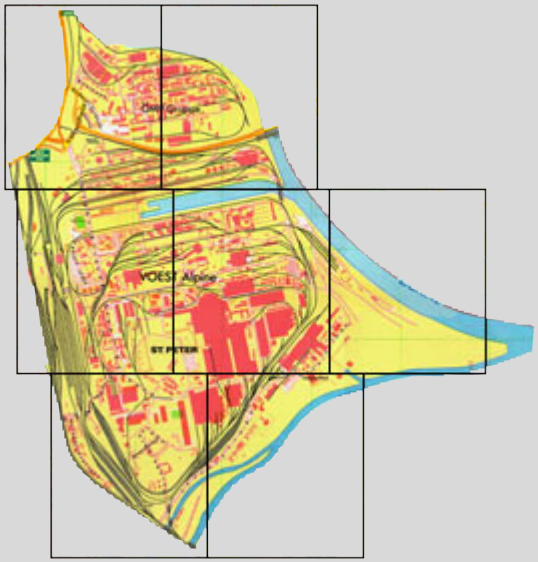

- Statistische Bezirke
- Stichwortverzeichnis

LINZ
Eine Stadt lebt auf

BEZIRK
1 2 3 4 5 6 7 8 9 10 11 12 13 14 15 16 17 18 19 20 21 22 23 24 25 26 27 28 29 30 31 32 33 34 35 36

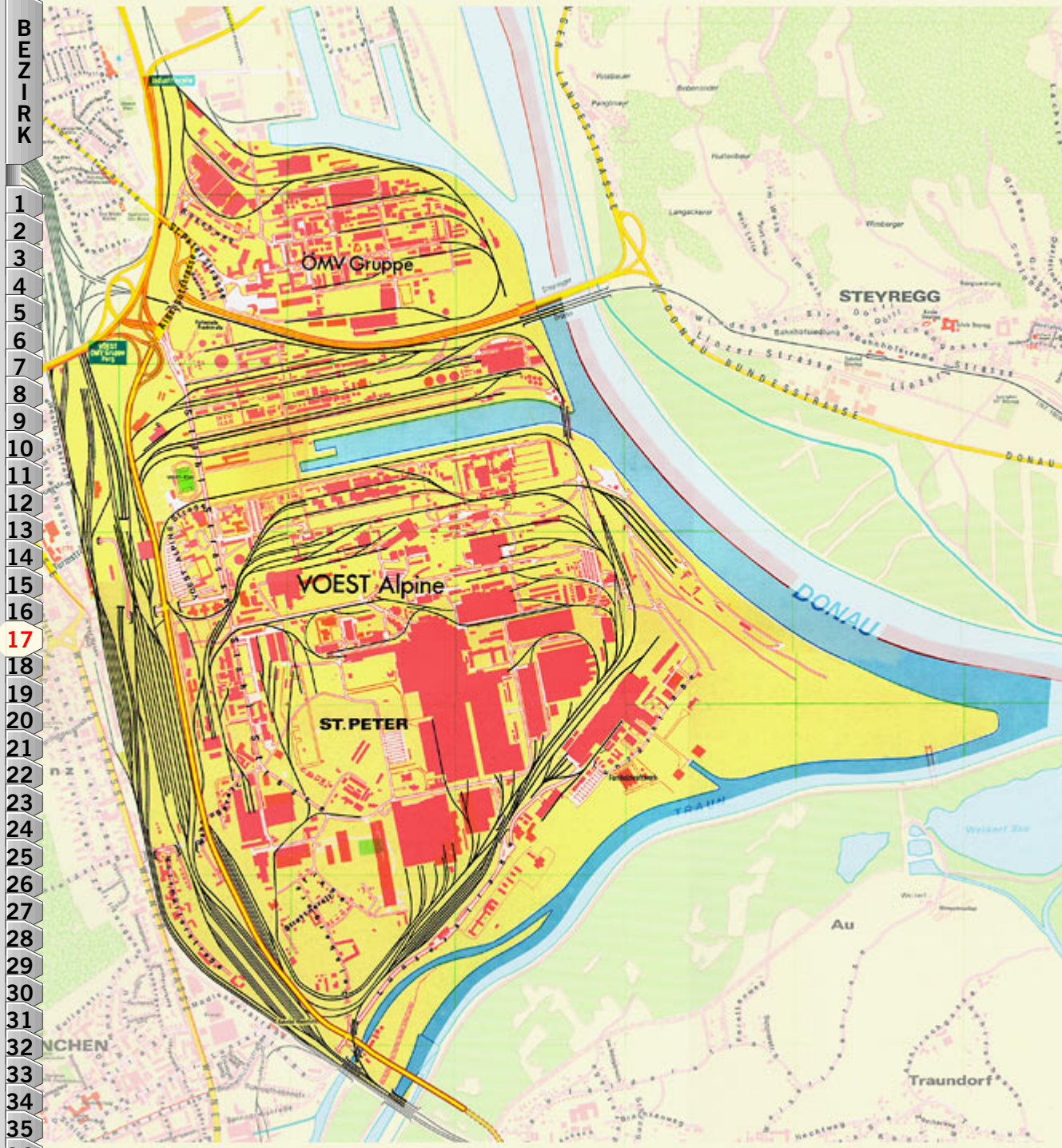

17 St. Peter

- Plan
- Orthofoto
- Luftbild
- Detailinformationen

Gebäude und Plätze

- Hochofengruppe
- Hochofen "A"
- LD-Stahlwerk 3
- Sinteranlage
  Warmwalzwerk, Kaltwalzwerk 1
- Kaltwalzwerk 2, Logistikzentrum
- Chemie-Gelände
- Fernheizkraftwerk Linz-Süd

BEZIRK
1 2 3 4 5 6 7 8 9 10 11 12 13 14 15 16 17 18 19 20 21 22 23 24 25 26 27 28 29 30 31 32 33 34 35 36

LINZ
Eine Stadt lebt auf



St. Peter

17 St. Peter

Plan
Orthofoto
Luftbild
Detailinformationen

Tabellen Grafiken

Bevölkerung - Vergleich
Bevölkerung - Familienstand
Bevölkerung - Nationalität
Gebäude - Eigentumsverhältnisse
Gebäude - Bauperiode
Wohnungen - Nutzfläche
Wohnungen - Rechtsgrund
Wohnungen - Eigentumsverhältnisse

Statistische Bezirke
Stichwortverzeichnis

BEZIRK
1 2 3 4 5 6 7 8 9 10 11 12 13 14 15 16 17 18 19 20 21 22 23 24 25 26 27 28 29 30 31 32 33 34 35 36

St. Peter

Fläche: 941,4 ha

Bevölkerung insgesamt: 1185

0- bis 5-Jährige:	48
6- bis 14-Jährige:	67
15- bis 19-Jährige:	64
20- bis 59-Jährige:	882
60- bis 79-Jährige:	116
80-Jährige und älter:	8

Gebäude: 680

Wohnungen: 196

17 St. Peter

- Plan
- Orthofoto
- Luftbild
- Detailinformationen

Tabellen Grafiken

- Bevölkerung - Vergleich
- Bevölkerung - Familienstand
- Bevölkerung - Nationalität
- Gebäude - Eigentumsverhältnisse
- Gebäude - Bauperiode
- Wohnungen - Nutzfläche
- Wohnungen - Rechtsgrund
- Wohnungen - Eigentumsverhältnisse

- Statistische Bezirke
- Stichwortverzeichnis

BEZIRK 1 2 3 4 5 6 7 8 9 10 11 12 13 14 15 16 **17** 18 19 20 21 22 23 24 25 26 27 28 29 30 31 32 33 34 35 36

Bevölkerungsstruktur - Vergleich

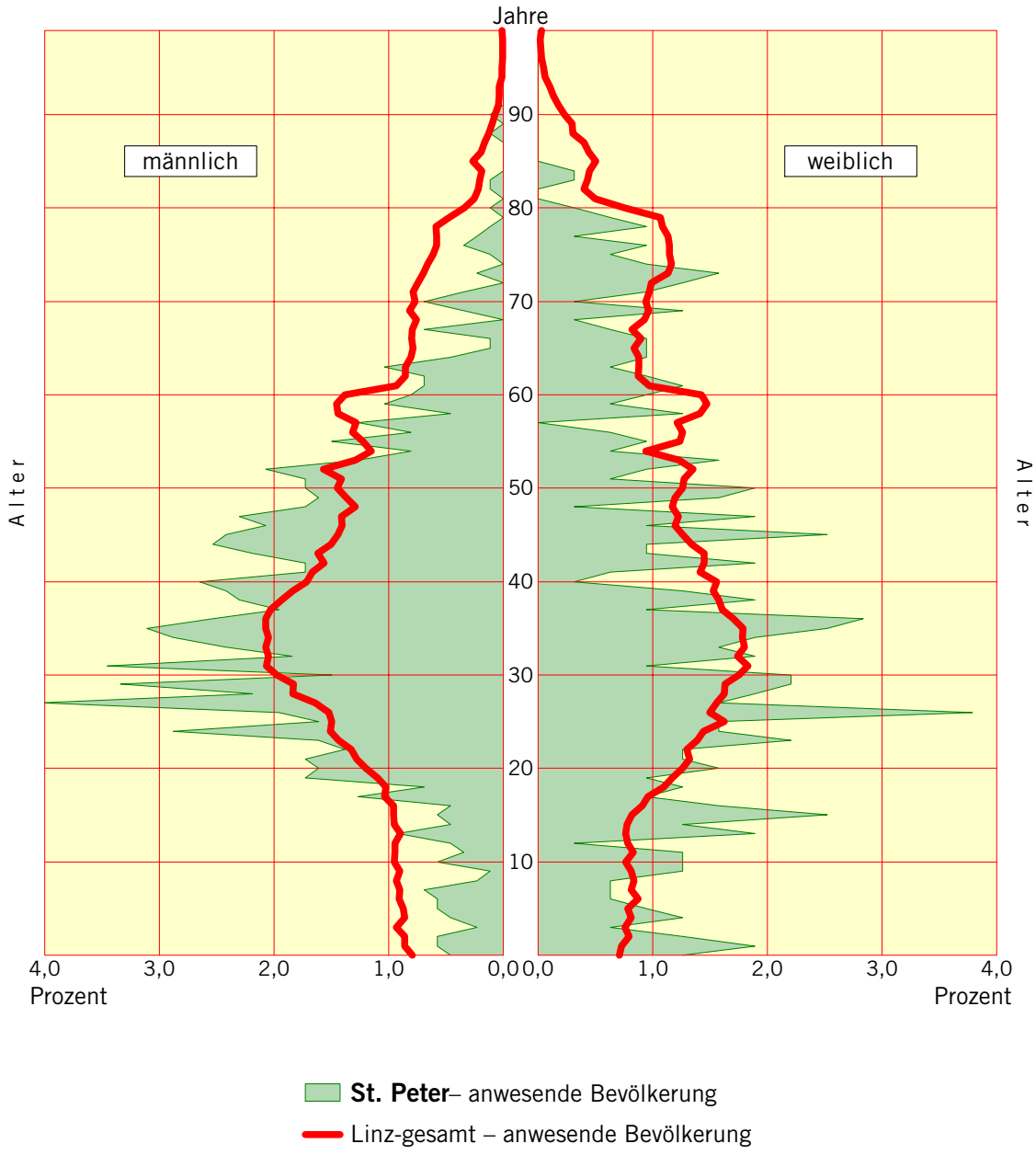

Stichtag: 31. 12. 1999

17 St. Peter

- Plan
- Orthofoto
- Luftbild
- Detailinformationen

Tabellen Grafiken

- Bevölkerung - Vergleich
- Bevölkerung - Familienstand
- Bevölkerung - Nationalität
- Gebäude - Eigentumsverhältnisse
- Gebäude - Bauperiode
- Wohnungen - Nutzfläche
- Wohnungen - Rechtsgrund
- Wohnungen - Eigentumsverhältnisse

- Statistische Bezirke
- Stichwortverzeichnis

BEZIRK 1 2 3 4 5 6 7 8 9 10 11 12 13 14 15 16 17 18 19 20 21 22 23 24 25 26 27 28 29 30 31 32 33 34 35 36

Bevölkerungsstruktur - St. Peter

Alter	männlich				weiblich				Summe			
	ledig [1]	verheiratet	gesch.	verwitwet	ledig [1]	verheiratet	gesch.	verwitwet	ledig [1]	verheiratet	gesch.	verwitwet
0-4	20	–	–	–	20	–	–	–	40	–	–	–
5-9	19	–	–	–	13	–	–	–	32	–	–	–
10-14	24	–	–	–	19	–	–	–	43	–	–	–
15-19	41	–	–	–	23	–	–	–	64	–	–	–
20-24	74	5	1	–	24	1	–	–	98	6	1	–
25-29	92	21	1	–	26	9	–	–	118	30	1	–
30-34	78	26	1	–	11	14	2	–	89	40	3	–
35-39	65	38	3	1	12	17	1	–	77	55	4	1
40-44	55	38	1	–	5	8	1	1	60	46	2	1
45-49	47	37	4	–	10	10	3	–	57	47	7	–
50-54	25	37	2	2	5	10	1	2	30	47	3	4
55-59	20	24	–	–	4	6	–	1	24	30	–	1
60-64	9	22	1	–	6	9	–	–	15	31	1	–
65-69	2	8	1	–	3	7	1	2	5	15	2	2
70-74	2	8	–	1	4	6	1	5	6	14	1	6
75-79	1	5	1	–	1	3	2	5	2	8	3	5
80-84	–	3	–	–	1	1	–	1	1	4	–	1
85-89	–	–	–	1	–	–	–	–	–	–	–	1
90-94	–	1	–	–	–	–	–	–	–	1	–	–
95 u. äl.	–	–	–	–	–	–	–	–	–	–	–	–
Summe	574	273	16	5	187	101	12	17	761	374	28	22

Anmerkung: Anwesende Bevölkerung aufgrund des Meldegesetzes (Haupt- und Nebenwohnsitzbevölkerung)
Stand der Daten: 31. 12. 1999
1) zum Familienstand "ledig" wurden auch Personen mit unbekanntem Familienstand gezählt

17 St. Peter

Plan
Orthofoto
Luftbild
Detailinformationen

Tabellen Grafiken

Bevölkerung - Vergleich
Bevölkerung - Familienstand
Bevölkerung - Nationalität
Gebäude - Eigentumsverhältnisse
Gebäude - Bauperiode
Wohnungen - Nutzfläche
Wohnungen - Rechtsgrund
Wohnungen - Eigentumsverhältnisse

Statistische Bezirke
Stichwortverzeichnis

BEZIRK
1 2 3 4 5 6 7 8 9 10 11 12 13 14 15 16 17 18 19 20 21 22 23 24 25 26 27 28 29 30 31 32 33 34 35 36

Bevölkerungsstruktur - Familienstand

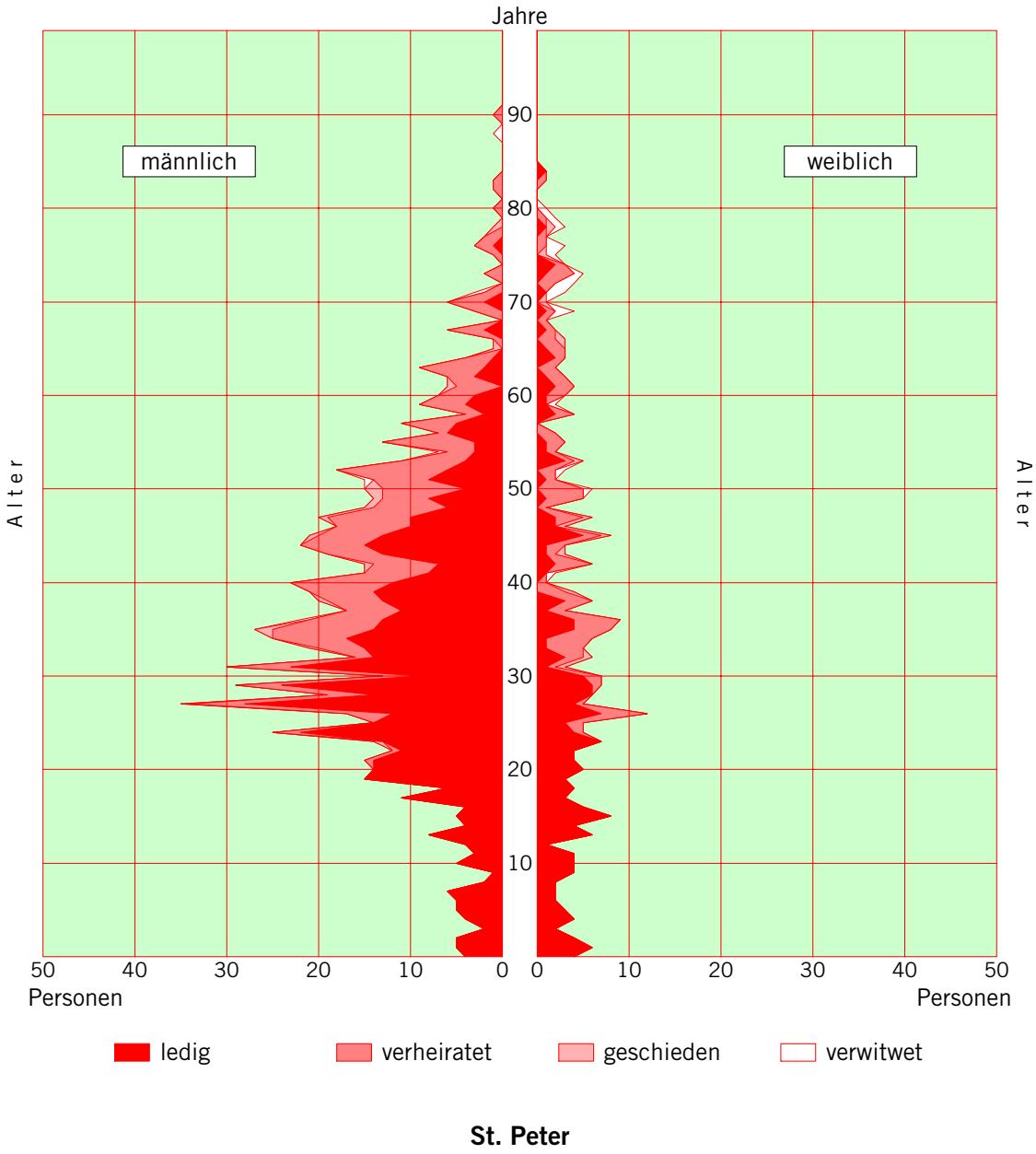

St. Peter

Stichtag: 31. 12. 1999

17 St. Peter

Plan
Orthofoto
Luftbild
Detailinformationen

Tabellen Grafiken

Bevölkerung - Vergleich
Bevölkerung - Familienstand
Bevölkerung - Nationalität
Gebäude - Eigentumsverhältnisse
Gebäude - Bauperiode
Wohnungen - Nutzfläche
Wohnungen - Rechtsgrund
Wohnungen - Eigentumsverhältnisse

Statistische Bezirke
Stichwortverzeichnis

BEZIRK
1 2 3 4 5 6 7 8 9 10 11 12 13 14 15 16 17 18 19 20 21 22 23 24 25 26 27 28 29 30 31 32 33 34 35 36

Bevölkerungsstruktur - Nationalität

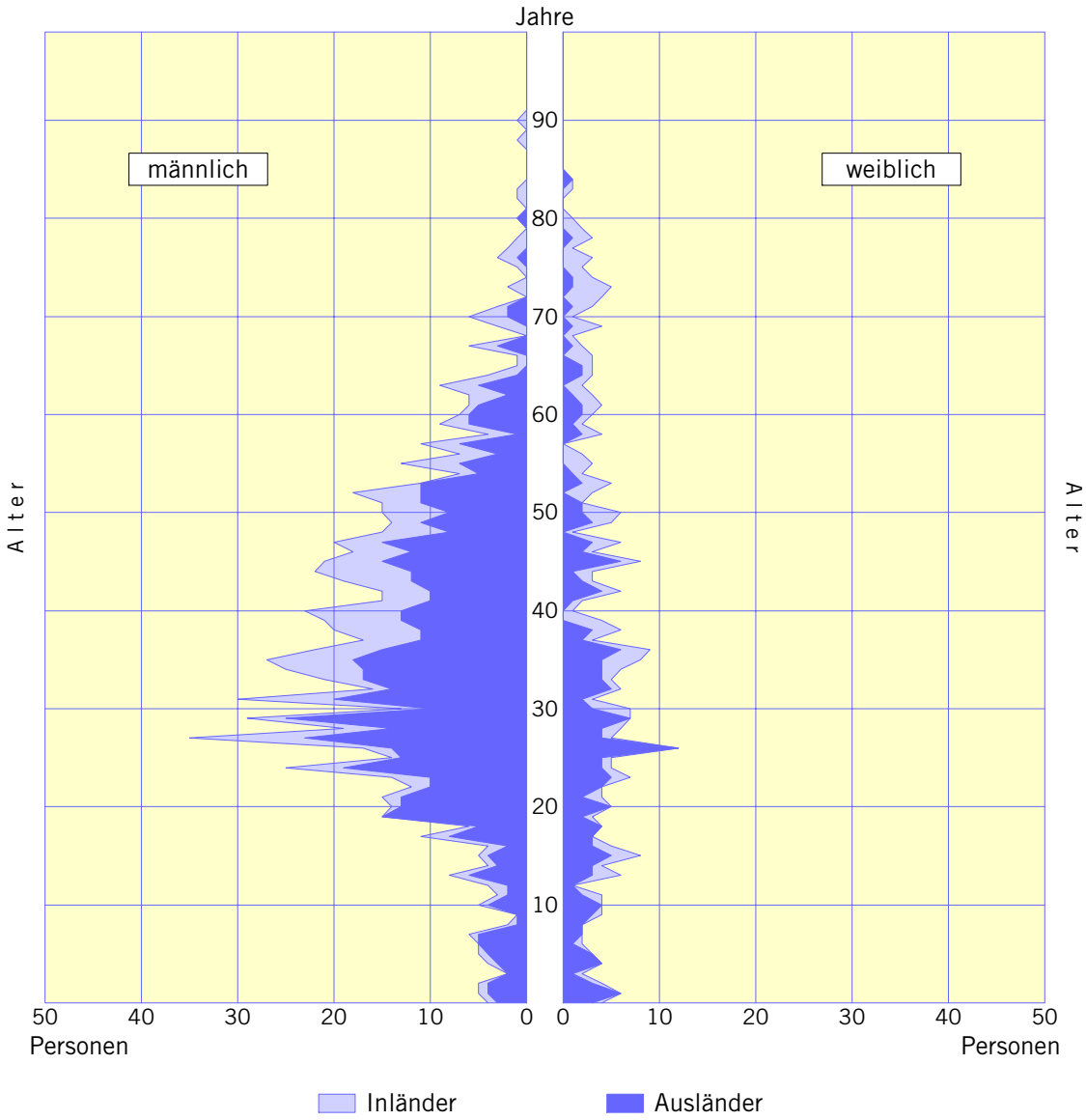

St. Peter

Stichtag: 31. 12. 1999

17 St. Peter

- Plan
- Orthofoto
- Luftbild
- Detailinformationen

Tabellen Grafiken

- Bevölkerung - Vergleich
- Bevölkerung - Familienstand
- Bevölkerung - Nationalität
- Gebäude - Eigentumsverhältnisse
- Gebäude - Bauperiode
- Wohnungen - Nutzfläche
- Wohnungen - Rechtsgrund
- Wohnungen - Eigentumsverhältnisse

- Statistische Bezirke
- Stichwortverzeichnis

BEZIRK 1 2 3 4 5 6 7 8 9 10 11 12 13 14 15 16 17 18 19 20 21 22 23 24 25 26 27 28 29 30 31 32 33 34 35 36

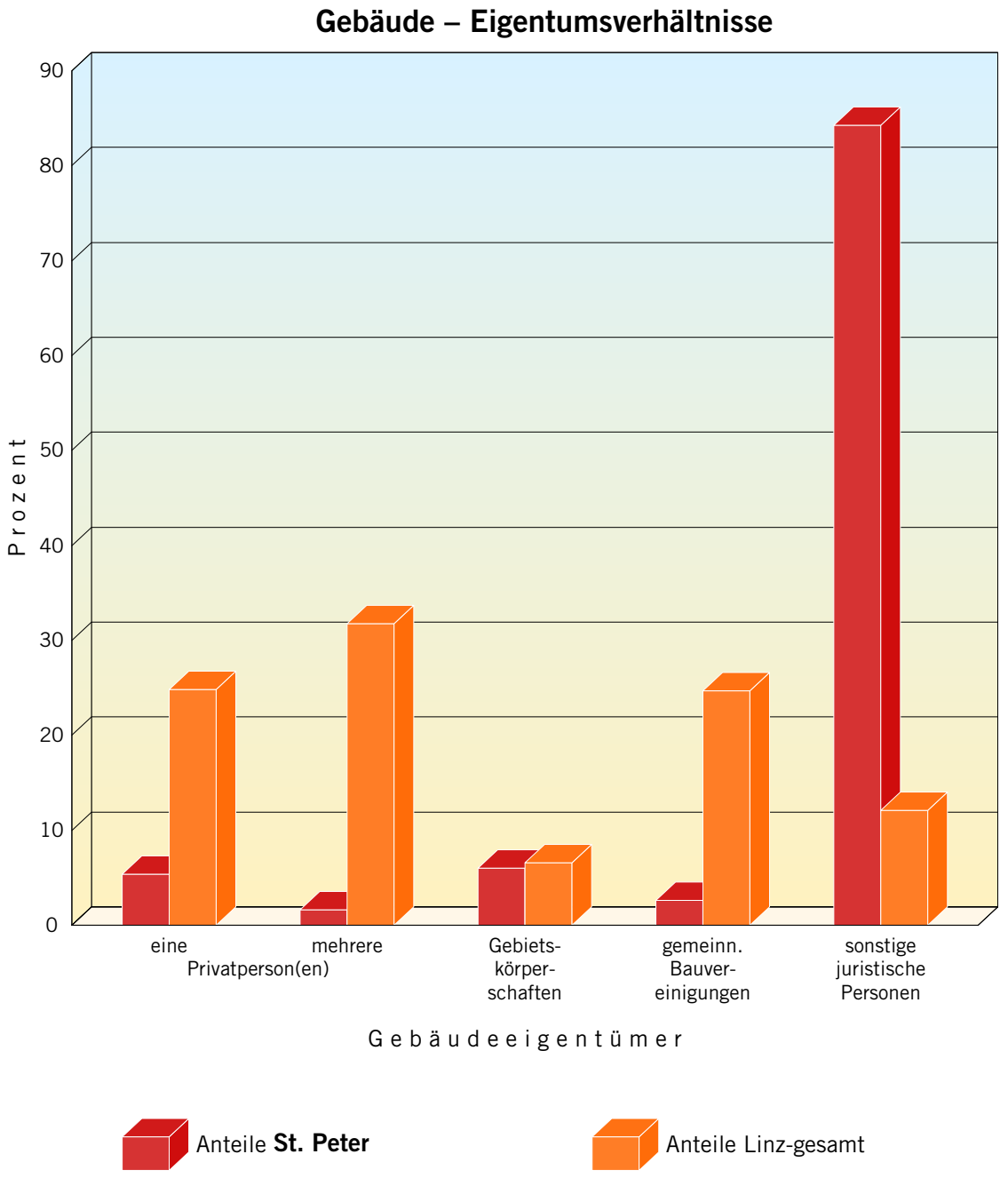

Stichtag: 31. 12. 1999

17 St. Peter

Plan
Orthofoto
Luftbild
Detailinformationen

Tabellen Grafiken

Bevölkerung - Vergleich
Bevölkerung - Familienstand
Bevölkerung - Nationalität
Gebäude - Eigentumsverhältnisse
Gebäude - Bauperiode
Wohnungen - Nutzfläche
Wohnungen - Rechtsgrund
Wohnungen - Eigentumsverhältnisse

Statistische Bezirke
Stichwortverzeichnis

BEZIRK
1 2 3 4 5 6 7 8 9 10 11 12 13 14 15 16 17 18 19 20 21 22 23 24 25 26 27 28 29 30 31 32 33 34 35 36

Gebäude – Bauperiode

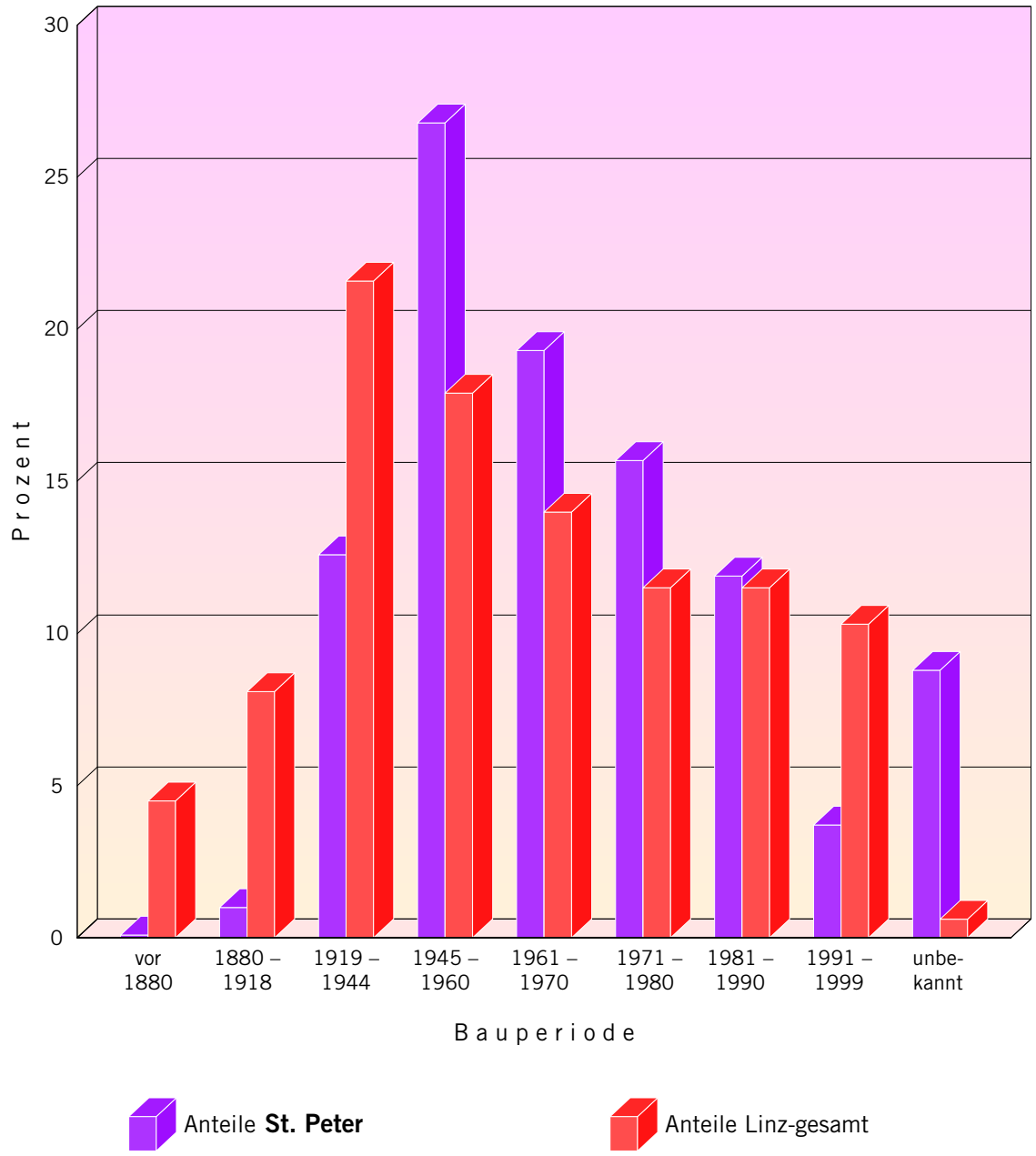

Stichtag: 31. 12. 1999

17 St. Peter

- Plan
- Orthofoto
- Luftbild
- Detailinformationen

Tabellen Grafiken

- Bevölkerung - Vergleich
- Bevölkerung - Familienstand
- Bevölkerung - Nationalität
- Gebäude - Eigentumsverhältnisse
- Gebäude - Bauperiode
- Wohnungen - Nutzfläche
- Wohnungen - Rechtsgrund
- Wohnungen - Eigentumsverhältnisse

- Statistische Bezirke
- Stichwortverzeichnis

BEZIRK

1 2 3 4 5 6 7 8 9 10 11 12 13 14 15 16 17 18 19 20 21 22 23 24 25 26 27 28 29 30 31 32 33 34 35 36

Wohnungen – Nutzfläche

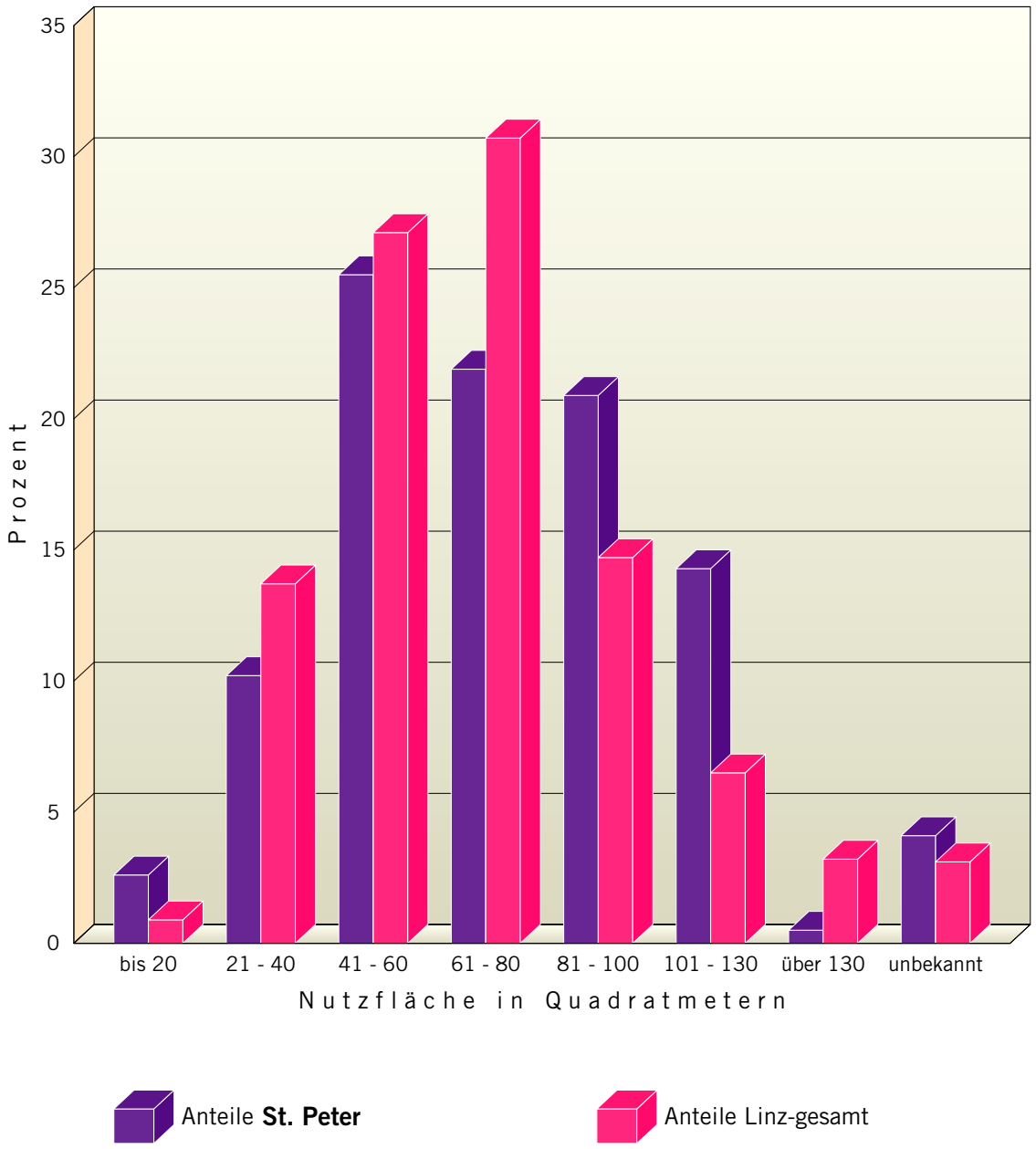

Stichtag: 31. 12. 1999

17 St. Peter

- Plan
- Orthofoto
- Luftbild
- Detailinformationen

Tabellen Grafiken

- Bevölkerung - Vergleich
- Bevölkerung - Familienstand
- Bevölkerung - Nationalität
- Gebäude - Eigentumsverhältnisse
- Gebäude - Bauperiode
- Wohnungen - Nutzfläche
- Wohnungen - Rechtsgrund
- Wohnungen - Eigentumsverhältnisse

- Statistische Bezirke
- Stichwortverzeichnis

BEZIRK

1 2 3 4 5 6 7 8 9 10 11 12 13 14 15 16 17 18 19 20 21 22 23 24 25 26 27 28 29 30 31 32 33 34 35 36

Wohnungen – Rechtsgrund

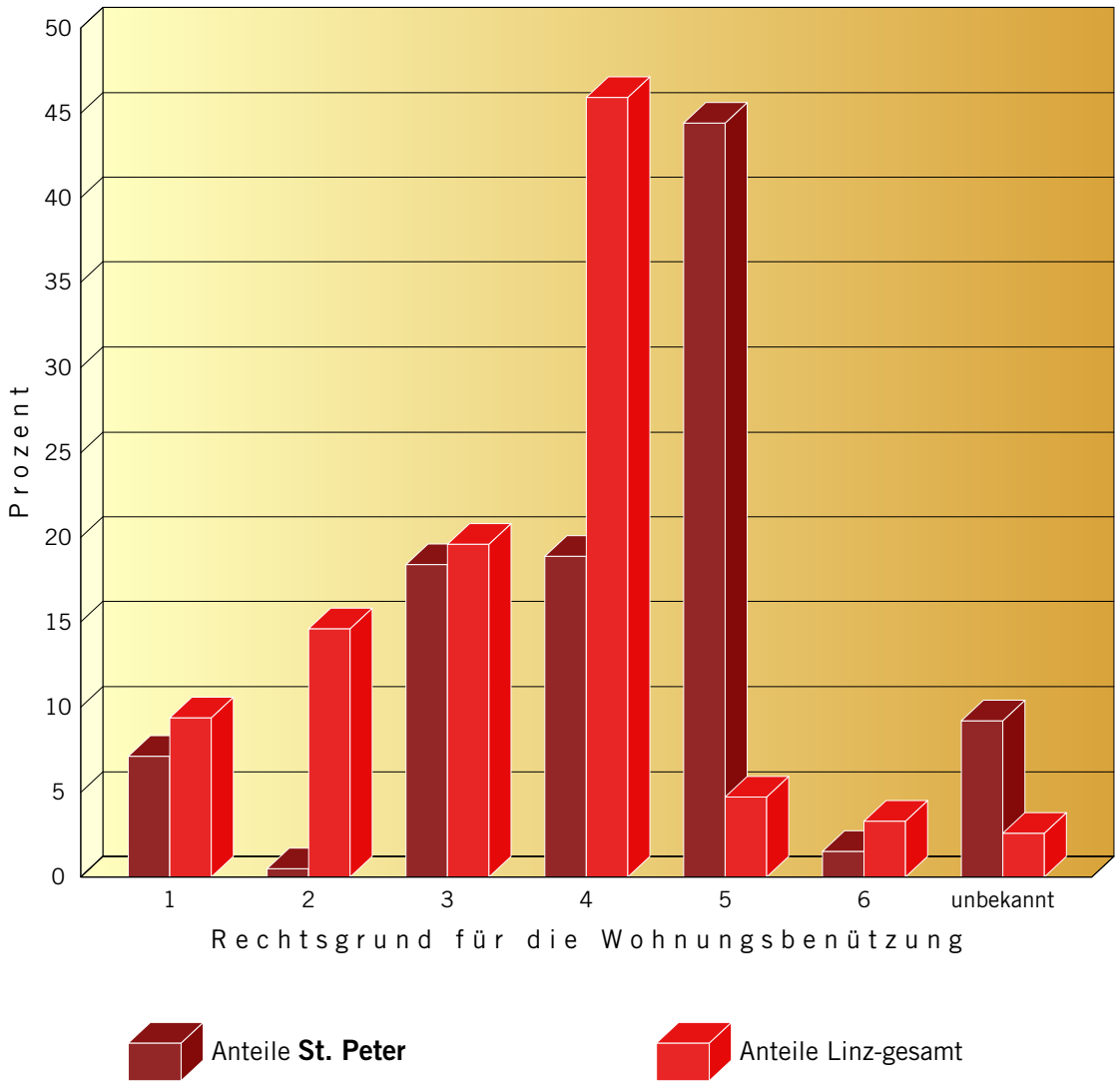

1: Eigenbenützung als Hauseigentümer
2: Eigentumswohnung
3: Hauptmiete nach Mietrechtsgesetz
4: Hauptmiete nach Wohnungsgemeinnützigkeitsgesetz (Genossenschaftswohnung)
5: Dienst- oder Naturalwohnung
6: sonstiger Rechtsgrund

Stichtag: 31. 12. 1999

17 St. Peter

- Plan
- Orthofoto
- Luftbild
- Detailinformationen

Tabellen Grafiken

- Bevölkerung - Vergleich
- Bevölkerung - Familienstand
- Bevölkerung - Nationalität
- Gebäude - Eigentumsverhältnisse
- Gebäude - Bauperiode
- Wohnungen - Nutzfläche
- Wohnungen - Rechtsgrund
- Wohnungen - Eigentumsverhältnisse

- Statistische Bezirke
- Stichwortverzeichnis

BEZIRK

1 2 3 4 5 6 7 8 9 10 11 12 13 14 15 16 **17** 18 19 20 21 22 23 24 25 26 27 28 29 30 31 32 33 34 35 36

Wohnungen – Eigentumsverhältnisse der Gebäude

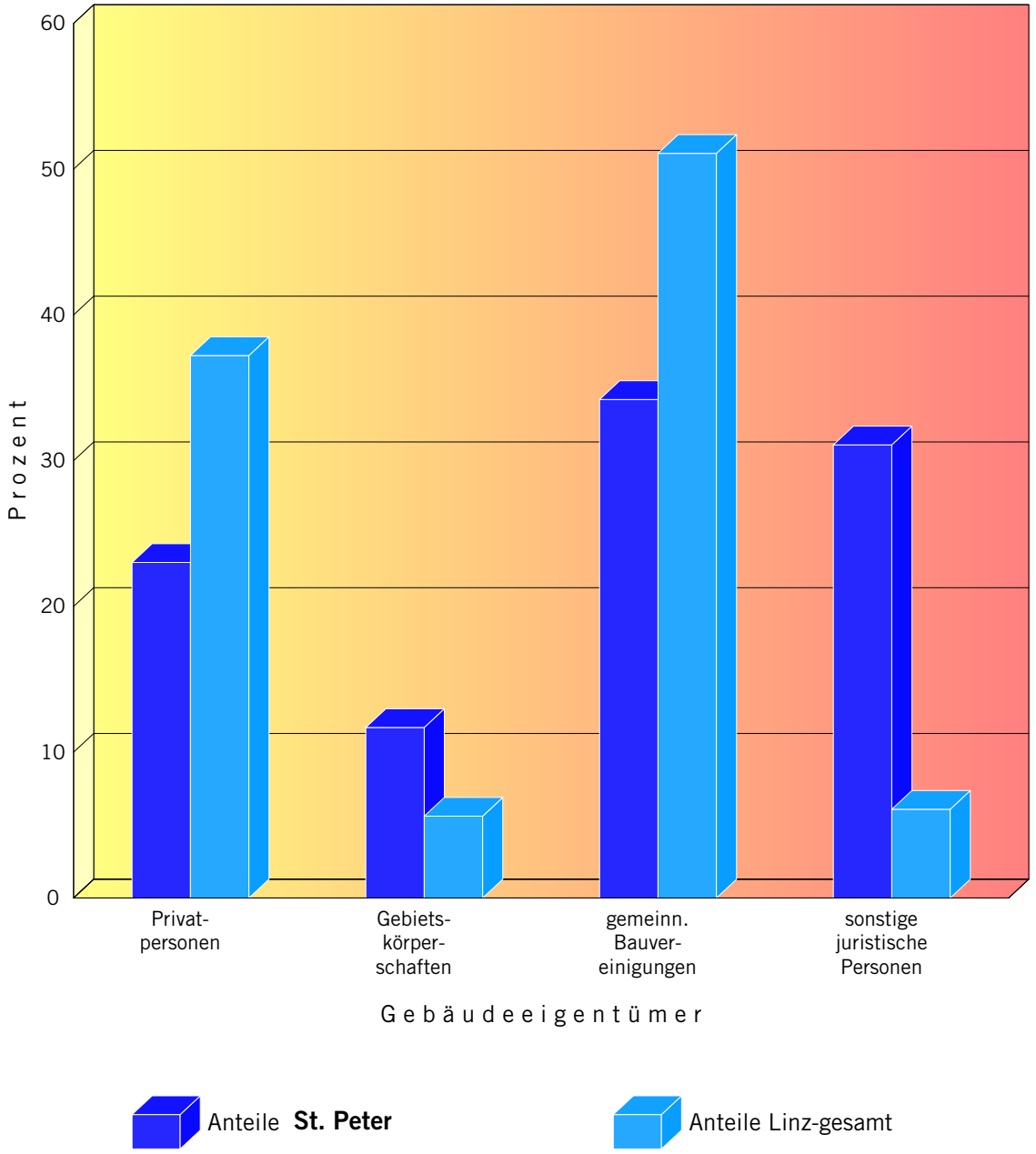

Stichtag: 31. 12. 1999

18 Neue Welt

- Plan
- Luftbild
- Detailinformationen
- Orthofoto

Gebäude und Plätze

Kirche St. Antonius
Neuapostolische Kirche

- Statistische Bezirke
- Stichwortverzeichnis

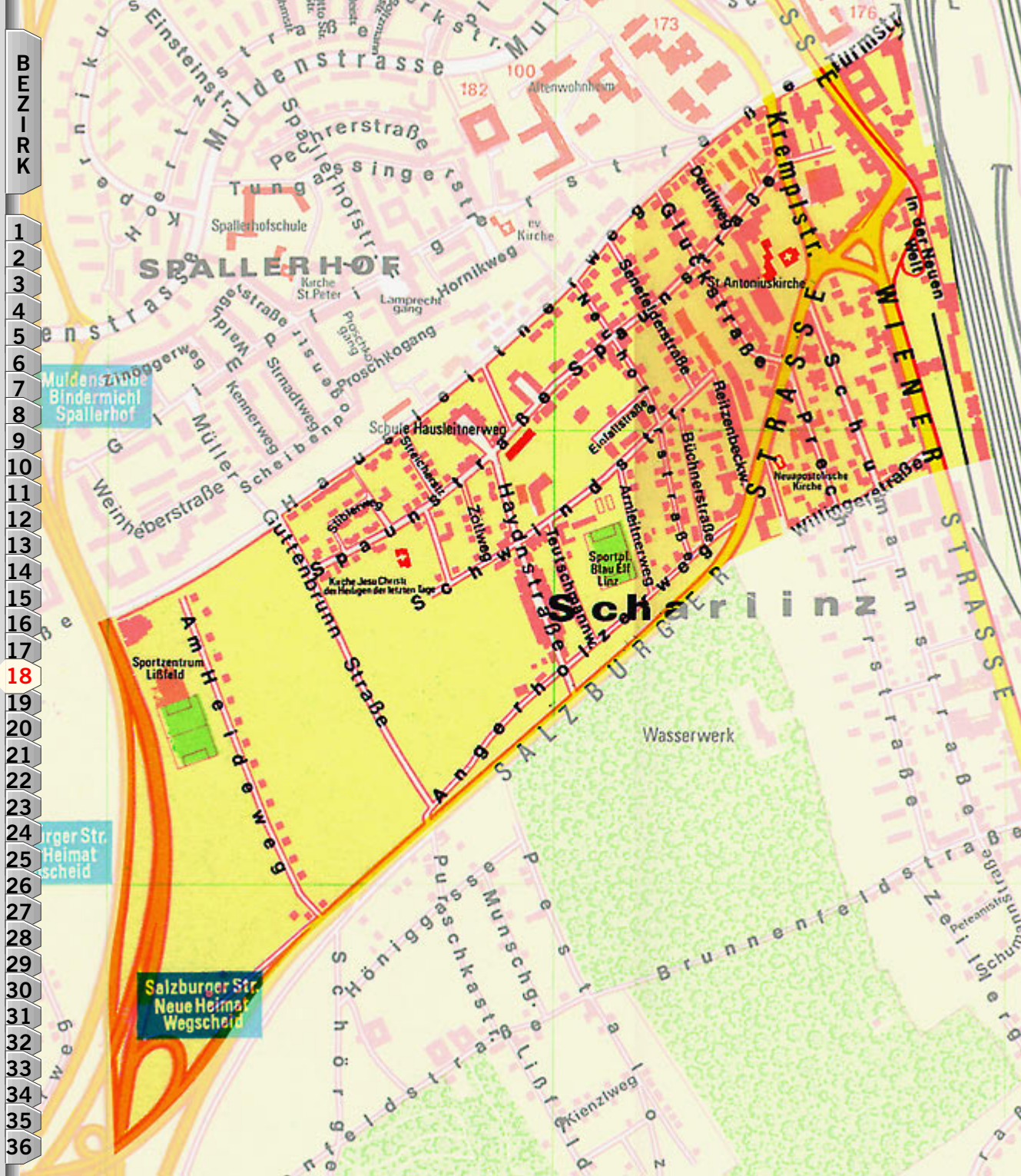

18 Neue Welt

- Plan
- Luftbild
- Orthofoto
- Detailinformationen

Gebäude und Plätze

Kirche St. Antonius
Neuapostolische Kirche





Neue Welt

18 Neue Welt

Plan
Orthofoto
Luftbild
Detailinformationen

Tabellen Grafiken

Bevölkerung - Vergleich
Bevölkerung - Familienstand
Bevölkerung - Nationalität
Gebäude - Eigentumsverhältnisse
Gebäude - Bauperiode
Wohnungen - Nutzfläche
Wohnungen - Rechtsgrund
Wohnungen - Eigentumsverhältnisse

Statistische Bezirke
Stichwortverzeichnis

Neue Welt

Fläche: 100,5 ha

Bevölkerung insgesamt: 3075

0- bis 5-Jährige:	184
6- bis 14-Jährige:	253
15- bis 19-Jährige:	149
20- bis 59-Jährige:	1848
60- bis 79-Jährige:	542
80-Jährige und älter:	99

Gebäude: 534

Wohnungen: 1505

18 Neue Welt

- Plan
- Orthofoto
- Luftbild
- Detailinformationen

Tabellen Grafiken

- Bevölkerung - Vergleich
- Bevölkerung - Familienstand
- Bevölkerung - Nationalität
- Gebäude - Eigentumsverhältnisse
- Gebäude - Bauperiode
- Wohnungen - Nutzfläche
- Wohnungen - Rechtsgrund
- Wohnungen - Eigentumsverhältnisse

- Statistische Bezirke
- Stichwortverzeichnis

BEZIRK
1 2 3 4 5 6 7 8 9 10 11 12 13 14 15 16 17 18 19 20 21 22 23 24 25 26 27 28 29 30 31 32 33 34 35 36

Bevölkerungsstruktur - Vergleich

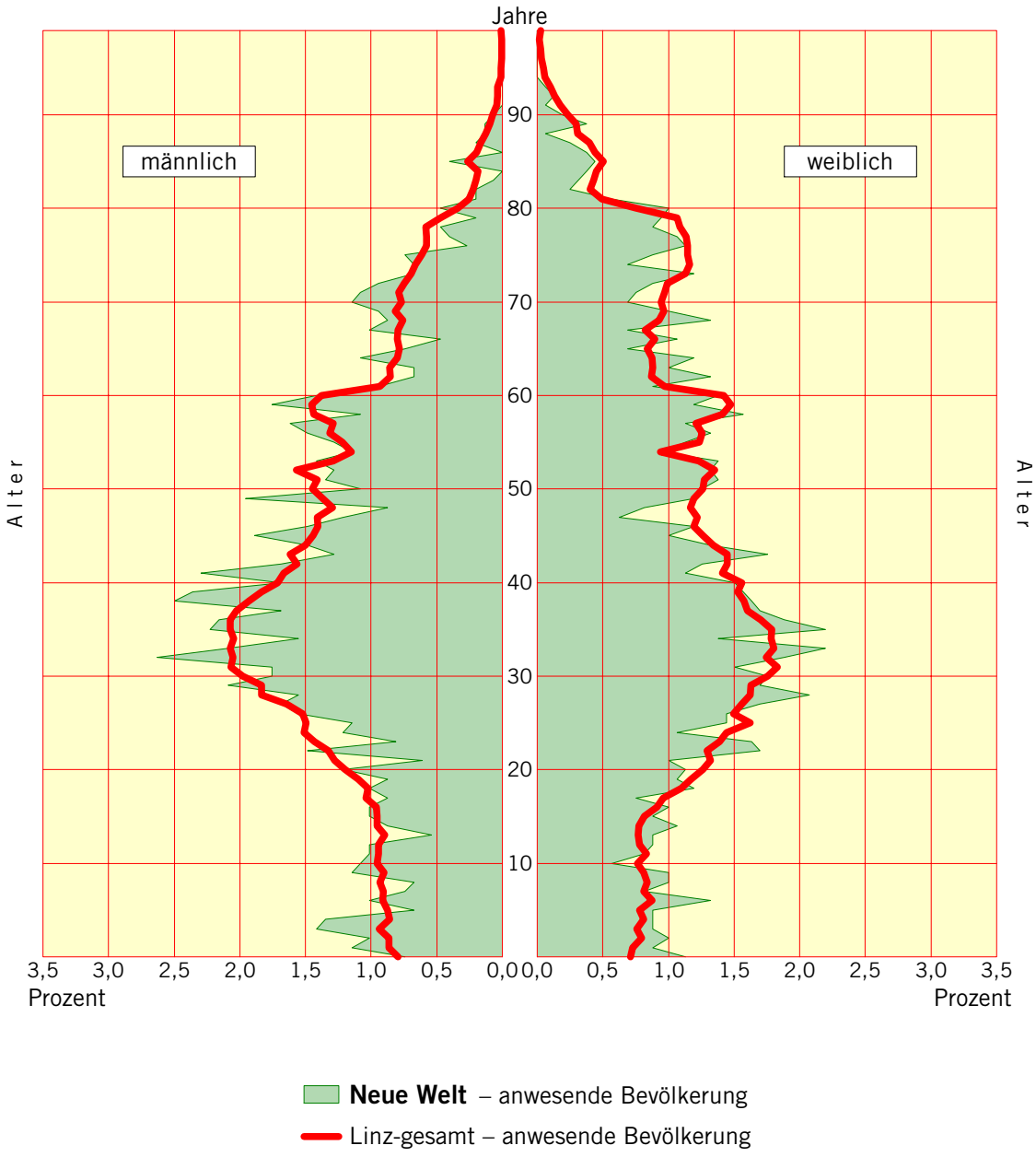

Stichtag: 31. 12. 1999

18 Neue Welt

- Plan
- Orthofoto
- Luftbild
- Detailinformationen

Tabellen Grafiken

- Bevölkerung - Vergleich
- Bevölkerung - Familienstand
- Bevölkerung - Nationalität
- Gebäude - Eigentumsverhältnisse
- Gebäude - Bauperiode
- Wohnungen - Nutzfläche
- Wohnungen - Rechtsgrund
- Wohnungen - Eigentumsverhältnisse

- Statistische Bezirke
- Stichwortverzeichnis

BEZIRK
1 2 3 4 5 6 7 8 9 10 11 12 13 14 15 16 17 18 19 20 21 22 23 24 25 26 27 28 29 30 31 32 33 34 35 36

Bevölkerungsstruktur - Neue Welt

Alter	männlich				weiblich				Summe			
	ledig [1]	verheiratet	gesch.	verwitwet	ledig [1]	verheiratet	gesch.	verwitwet	ledig [1]	verheiratet	gesch.	verwitwet
0-4	84	–	–	–	76	–	–	–	160	–	–	–
5-9	63	–	–	–	80	–	–	–	143	–	–	–
10-14	67	–	–	–	67	–	–	–	134	–	–	–
15-19	71	–	–	–	76	2	–	–	147	2	–	–
20-24	77	1	–	1	92	11	1	–	169	12	1	1
25-29	89	25	5	–	80	49	4	–	169	74	9	–
30-34	81	53	11	–	66	58	15	–	147	111	26	–
35-39	69	79	14	–	43	82	16	2	112	161	30	2
40-44	41	72	11	1	29	72	6	4	70	144	17	5
45-49	23	78	9	–	16	43	12	6	39	121	21	6
50-54	13	64	15	1	12	64	19	5	25	128	34	6
55-59	8	78	17	4	10	65	20	6	18	143	37	10
60-64	3	54	12	2	8	57	7	20	11	111	19	22
65-69	4	49	4	3	6	47	5	18	10	96	9	21
70-74	4	50	4	9	9	28	7	23	13	78	11	32
75-79	1	22	2	6	17	20	6	35	18	42	8	41
80-84	–	11	–	3	6	7	2	25	6	18	2	28
85-89	1	7	1	4	5	–	–	19	6	7	1	23
90-94	–	1	–	–	–	–	–	7	–	1	–	7
95 u. äl.	–	–	–	–	–	–	–	–	–	–	–	–
Summe	699	644	105	34	698	605	120	170	1397	1249	225	204

Anmerkung: Anwesende Bevölkerung aufgrund des Meldegesetzes (Haupt- und Nebenwohnsitzbevölkerung)
Stand der Daten: 31. 12. 1999
1) zum Familienstand "ledig" wurden auch Personen mit unbekanntem Familienstand gezählt

18 Neue Welt

Plan
Orthofoto
Luftbild
Detailinformationen

Tabellen Grafiken

Bevölkerung - Vergleich
Bevölkerung - Familienstand
Bevölkerung - Nationalität
Gebäude - Eigentumsverhältnisse
Gebäude - Bauperiode
Wohnungen - Nutzfläche
Wohnungen - Rechtsgrund
Wohnungen - Eigentumsverhältnisse

Statistische Bezirke
Stichwortverzeichnis

BEZIRK
1 2 3 4 5 6 7 8 9 10 11 12 13 14 15 16 17 18 19 20 21 22 23 24 25 26 27 28 29 30 31 32 33 34 35 36

Bevölkerungsstruktur - Familienstand

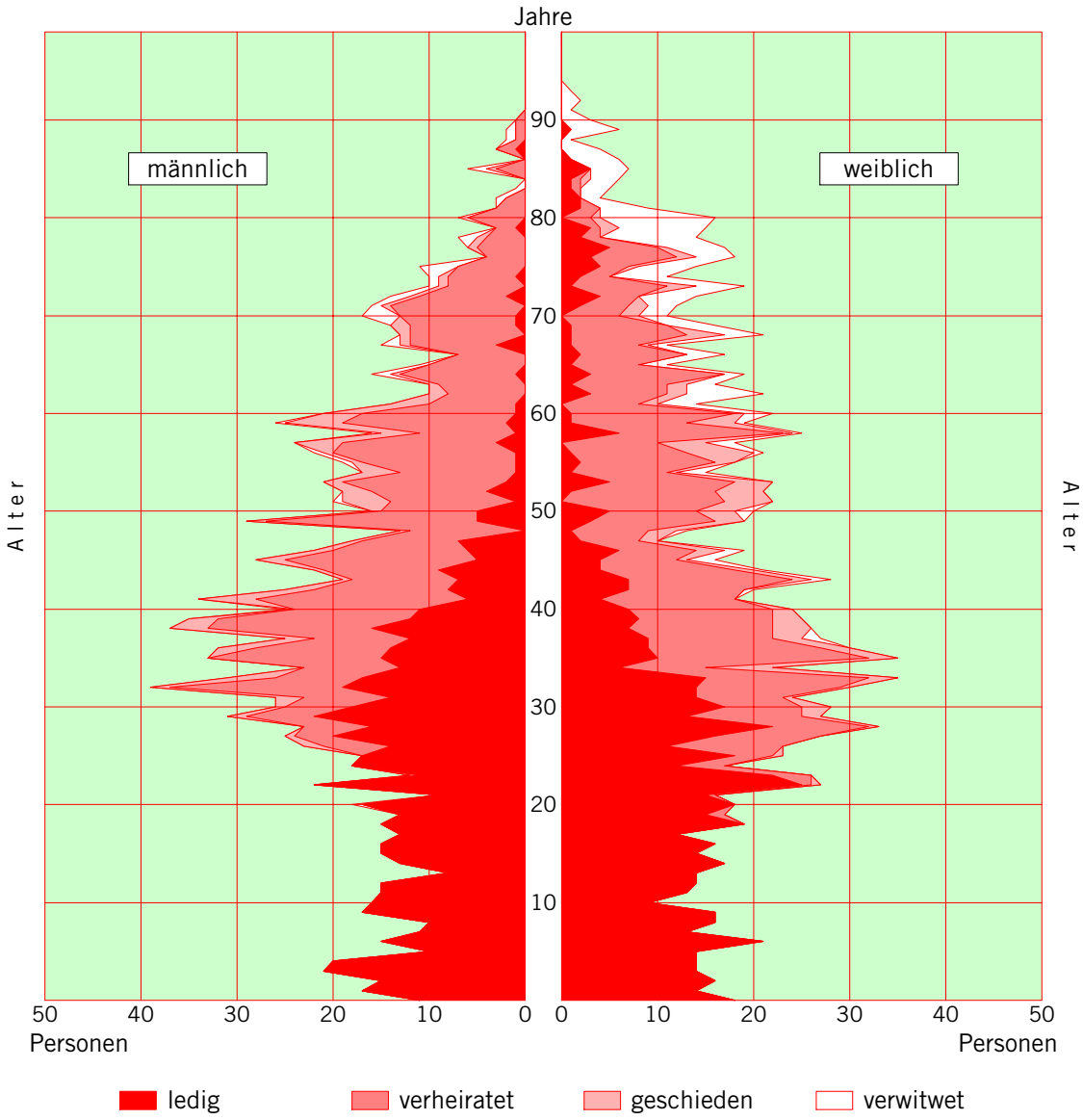

Neue Welt

Stichtag: 31. 12. 1999

18 Neue Welt

Plan
Orthofoto
Luftbild
Detailinformationen

Tabellen Grafiken

Bevölkerung - Vergleich
Bevölkerung - Familienstand
Bevölkerung - Nationalität
Gebäude - Eigentumsverhältnisse
Gebäude - Bauperiode
Wohnungen - Nutzfläche
Wohnungen - Rechtsgrund
Wohnungen - Eigentumsverhältnisse

Statistische Bezirke
Stichwortverzeichnis

BEZIRK
1 2 3 4 5 6 7 8 9 10 11 12 13 14 15 16 17 18 19 20 21 22 23 24 25 26 27 28 29 30 31 32 33 34 35 36

Bevölkerungsstruktur - Nationalität

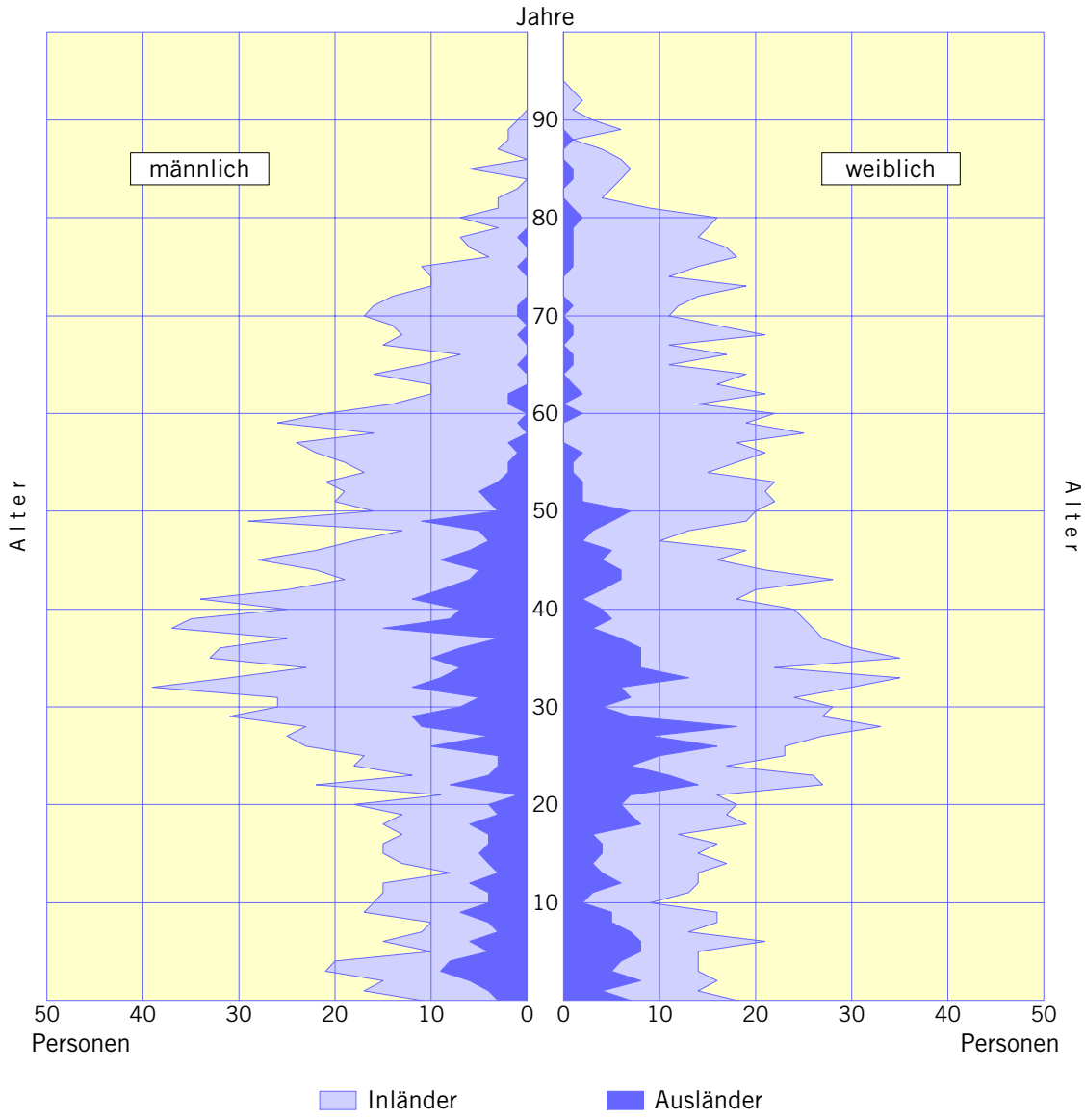

Neue Welt

Stichtag: 31. 12. 1999

18 Neue Welt

Plan
Orthofoto
Luftbild
Detailinformationen

Tabellen Grafiken

Bevölkerung - Vergleich
Bevölkerung - Familienstand
Bevölkerung - Nationalität
Gebäude - Eigentumsverhältnisse
Gebäude - Bauperiode
Wohnungen - Nutzfläche
Wohnungen - Rechtsgrund
Wohnungen - Eigentumsverhältnisse

Statistische Bezirke
Stichwortverzeichnis

BEZIRK
1 2 3 4 5 6 7 8 9 10 11 12 13 14 15 16 17 18 19 20 21 22 23 24 25 26 27 28 29 30 31 32 33 34 35 36

Gebäude – Eigentumsverhältnisse

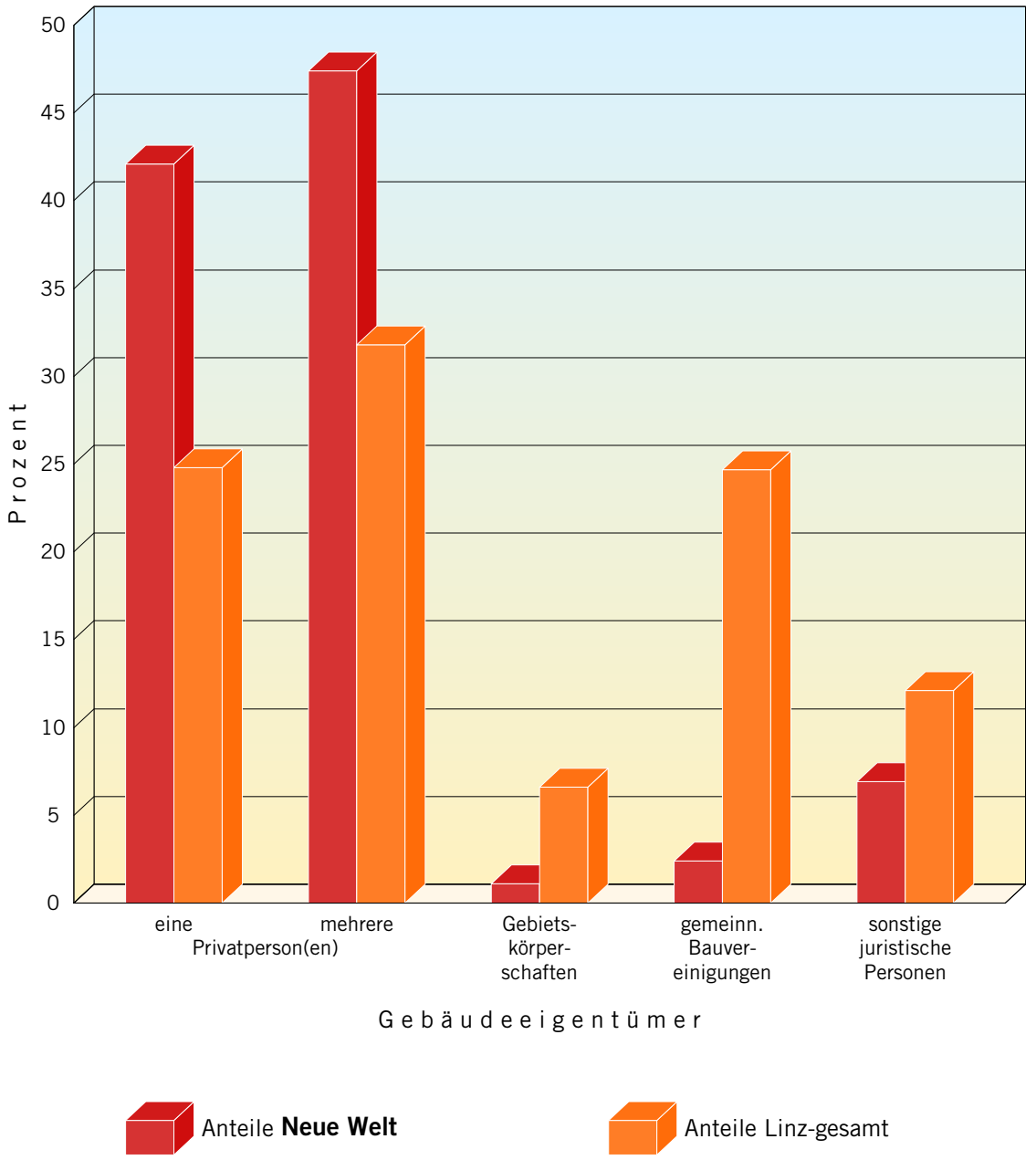

Stichtag: 31. 12. 1999

18 Neue Welt

Plan
Orthofoto
Luftbild
Detailinformationen

Tabellen Grafiken

Bevölkerung - Vergleich
Bevölkerung - Familienstand
Bevölkerung - Nationalität
Gebäude - Eigentumsverhältnisse
Gebäude - Bauperiode
Wohnungen - Nutzfläche
Wohnungen - Rechtsgrund
Wohnungen - Eigentumsverhältnisse

Statistische Bezirke
Stichwortverzeichnis

BEZIRK
1 2 3 4 5 6 7 8 9 10 11 12 13 14 15 16 17 18 19 20 21 22 23 24 25 26 27 28 29 30 31 32 33 34 35 36

Gebäude – Bauperiode

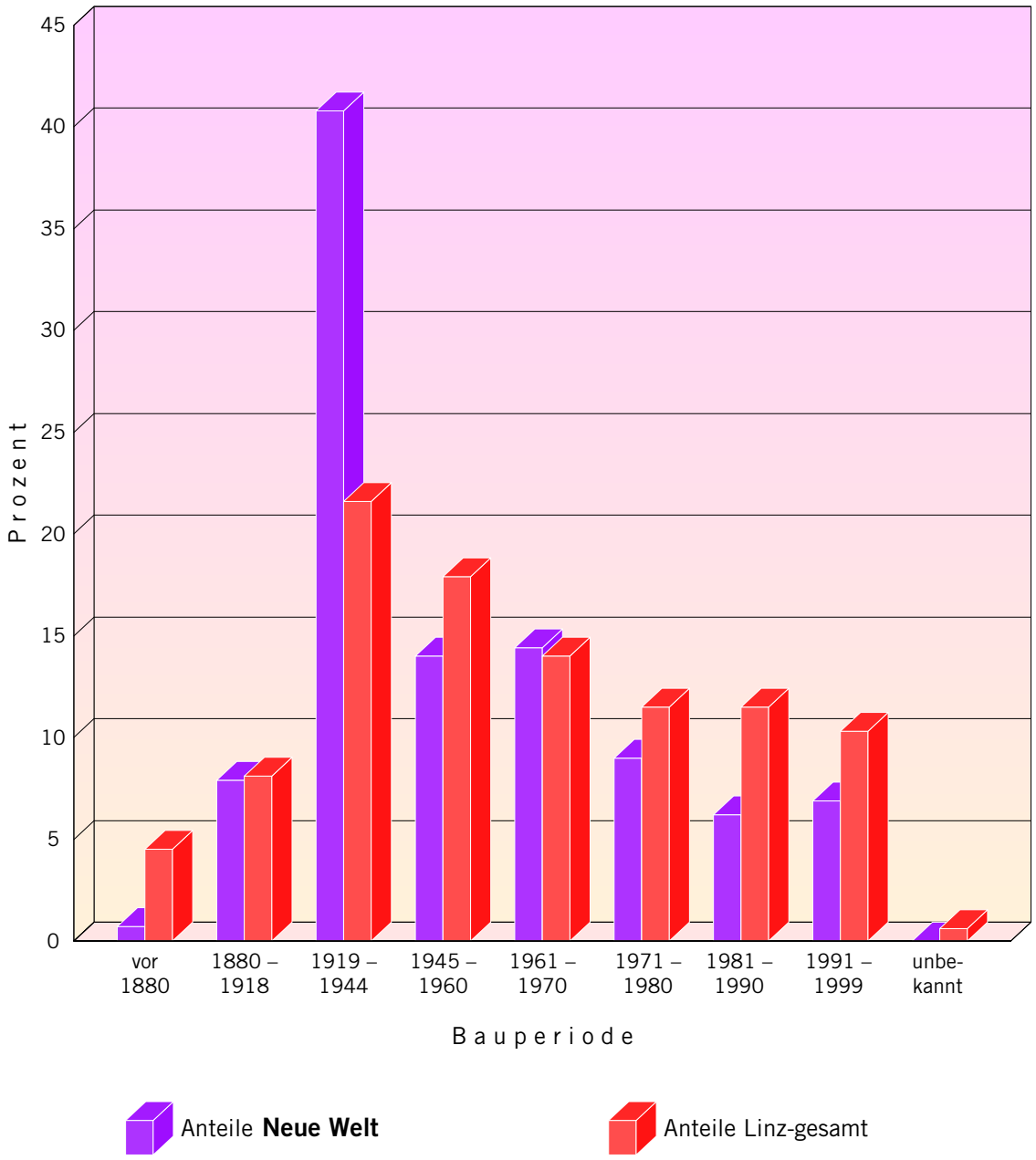

Stichtag: 31. 12. 1999

18 Neue Welt

Plan
Orthofoto
Luftbild
Detailinformationen

Tabellen Grafiken

Bevölkerung - Vergleich
Bevölkerung - Familienstand
Bevölkerung - Nationalität
Gebäude - Eigentumsverhältnisse
Gebäude - Bauperiode
Wohnungen - Nutzfläche
Wohnungen - Rechtsgrund
Wohnungen - Eigentumsverhältnisse

Statistische Bezirke
Stichwortverzeichnis

BEZIRK
1 2 3 4 5 6 7 8 9 10 11 12 13 14 15 16 17 18 19 20 21 22 23 24 25 26 27 28 29 30 31 32 33 34 35 36

Wohnungen – Nutzfläche

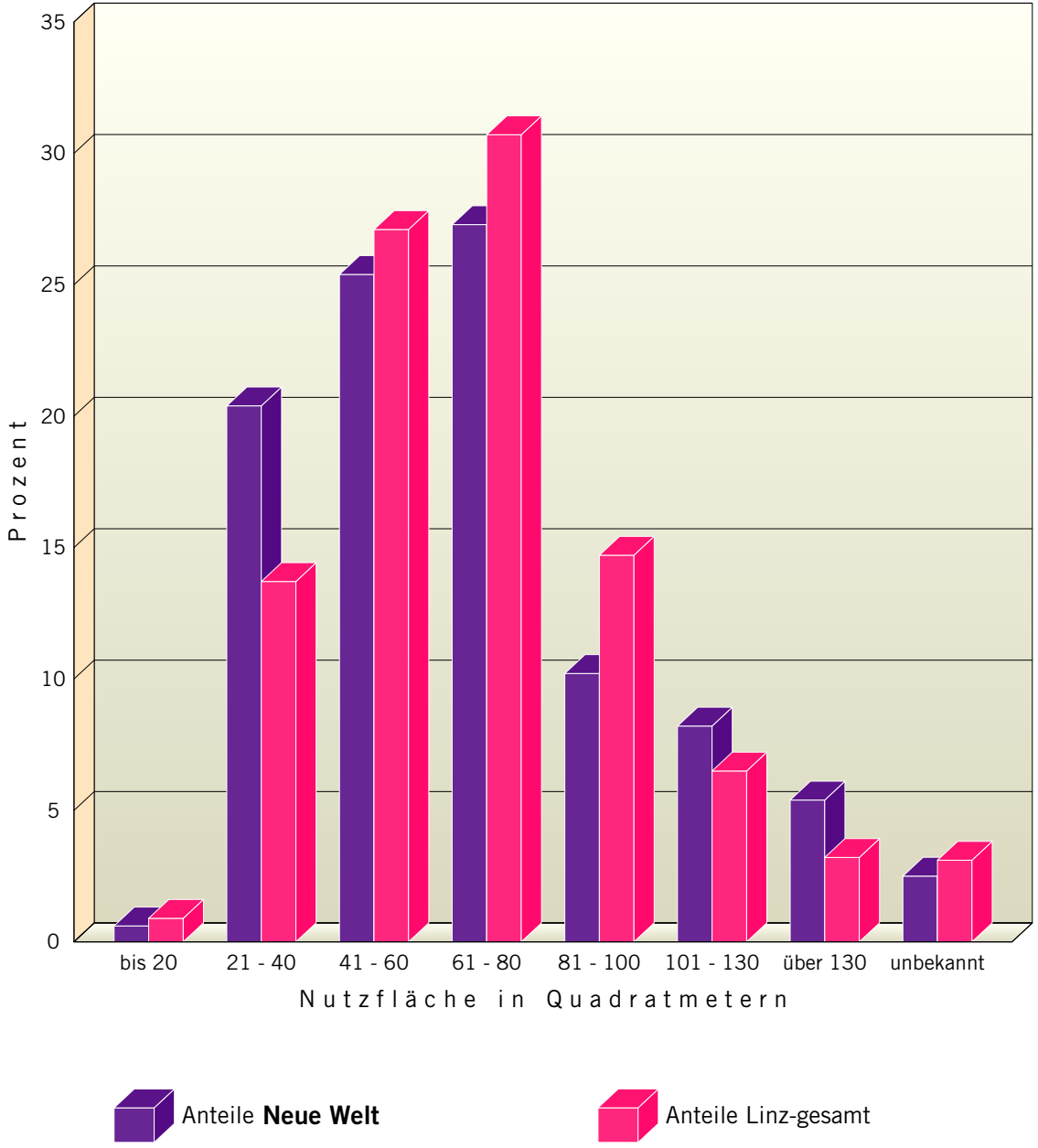

Stichtag: 31. 12. 1999

18 Neue Welt

Plan
Orthofoto
Luftbild
Detailinformationen

Tabellen Grafiken

Bevölkerung - Vergleich
Bevölkerung - Familienstand
Bevölkerung - Nationalität
Gebäude - Eigentumsverhältnisse
Gebäude - Bauperiode
Wohnungen - Nutzfläche
Wohnungen - Rechtsgrund
Wohnungen - Eigentumsverhältnisse

Statistische Bezirke
Stichwortverzeichnis

BEZIRK
1 2 3 4 5 6 7 8 9 10 11 12 13 14 15 16 17 18 19 20 21 22 23 24 25 26 27 28 29 30 31 32 33 34 35 36

Wohnungen – Rechtsgrund

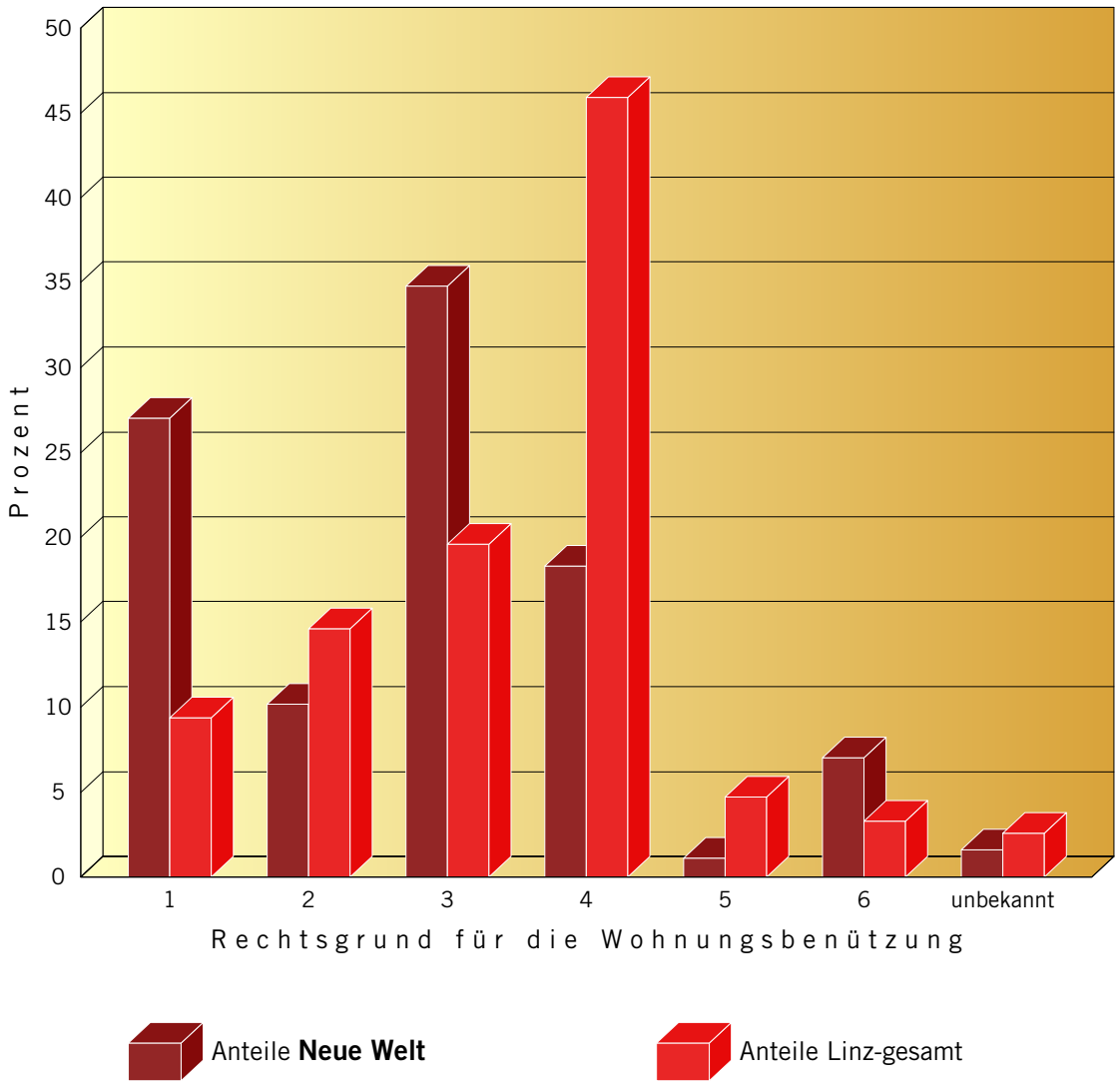

1: Eigenbenützung als Hauseigentümer
2: Eigentumswohnung
3: Hauptmiete nach Mietrechtsgesetz
4: Hauptmiete nach Wohnungsgemeinnützigkeitsgesetz (Genossenschaftswohnung)
5: Dienst- oder Naturalwohnung
6: sonstiger Rechtsgrund

18 Neue Welt

- Plan
- Orthofoto
- Luftbild
- Detailinformationen

Tabellen Grafiken

- Bevölkerung - Vergleich
- Bevölkerung - Familienstand
- Bevölkerung - Nationalität
- Gebäude - Eigentumsverhältnisse
- Gebäude - Bauperiode
- Wohnungen - Nutzfläche
- Wohnungen - Rechtsgrund
- Wohnungen - Eigentumsverhältnisse

- Statistische Bezirke
- Stichwortverzeichnis

BEZIRK

1 2 3 4 5 6 7 8 9 10 11 12 13 14 15 16 17 **18** 19 20 21 22 23 24 25 26 27 28 29 30 31 32 33 34 35 36

Wohnungen – Eigentumsverhältnisse der Gebäude

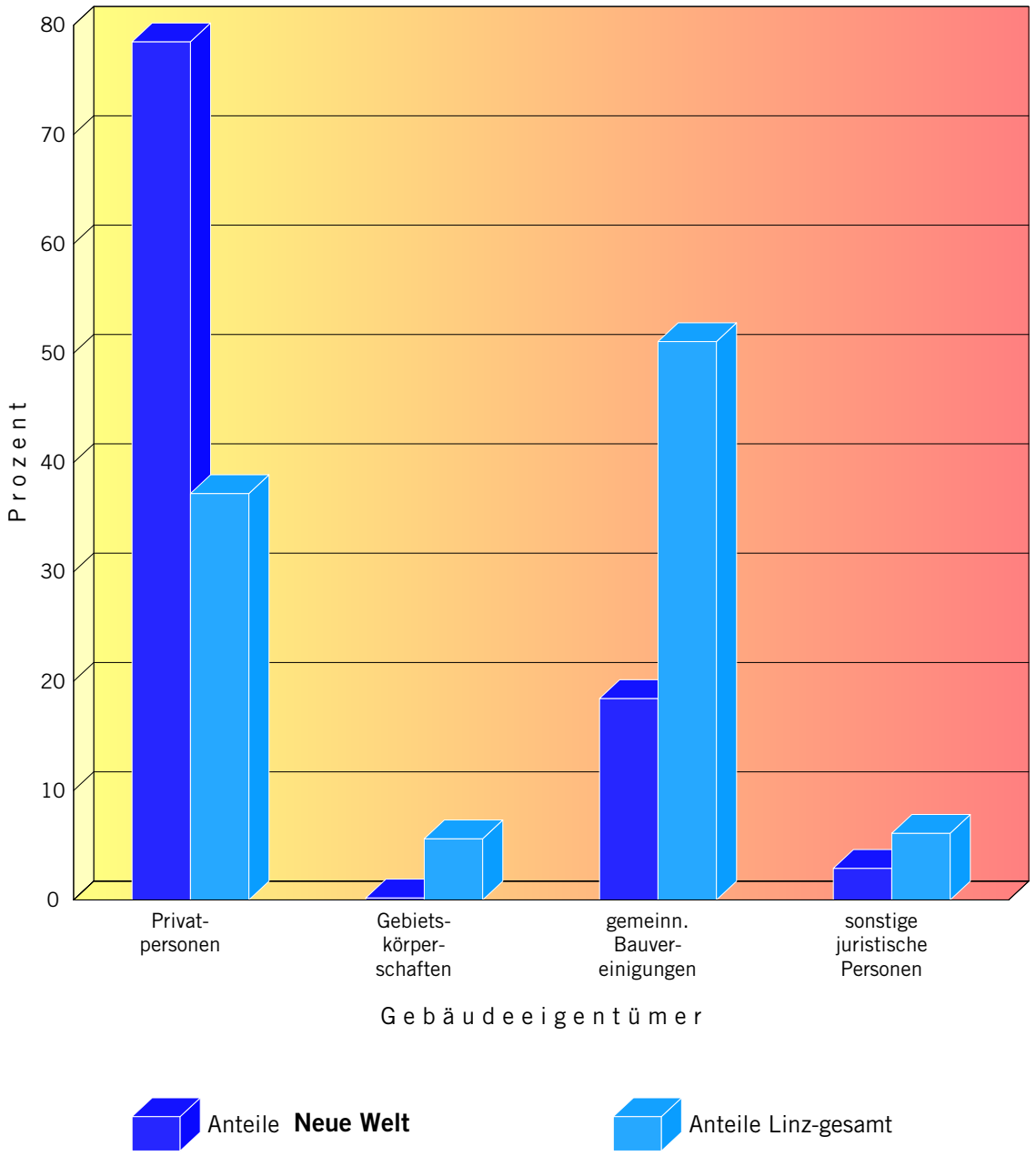

Stichtag: 31. 12. 1999

19 Scharlinz

- Plan
- Orthofoto
- Luftbild
- Detailinformationen

Gebäude und Plätze

- Seniorenzentrum Kleinmünchen (102)
  Sporthauptschule Kleinmünchen

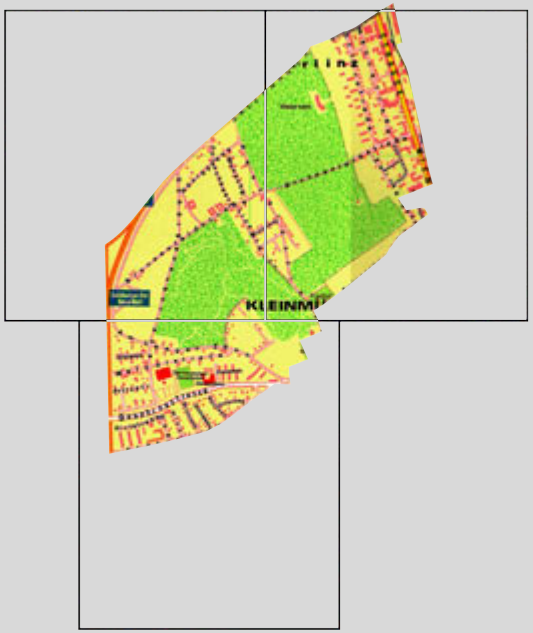

BEZIRK
1 2 3 4 5 6 7 8 9 10 11 12 13 14 15 16 17 18 19 20 21 22 23 24 25 26 27 28 29 30 31 32 33 34 35 36

- Statistische Bezirke
- Stichwortverzeichnis

LINZ
Eine Stadt lebt auf

19 Scharlinz

- Plan
- Orthofoto
- Luftbild
- Detailinformationen

Gebäude und Plätze

- Seniorenzentrum Kleinmünchen (102)
  Sporthauptschule Kleinmünchen

BEZIRK
1 2 3 4 5 6 7 8 9 10 11 12 13 14 15 16 17 18 19 20 21 22 23 24 25 26 27 28 29 30 31 32 33 34 35 36



- Statistische Bezirke
- Stichwortverzeichnis

LINZ
Eine Stadt lebt auf



Scharlinz

19 Scharlinz

Plan
Orthofoto
Luftbild
Detailinformationen

Tabellen Grafiken

Bevölkerung - Vergleich
Bevölkerung - Familienstand
Bevölkerung - Nationalität
Gebäude - Eigentumsverhältnisse
Gebäude - Bauperiode
Wohnungen - Nutzfläche
Wohnungen - Rechtsgrund
Wohnungen - Eigentumsverhältnisse

Statistische Bezirke
Stichwortverzeichnis

Scharlinz

Fläche: 207,2 ha

Bevölkerung insgesamt: 3901

0- bis 5-Jährige:	201
6- bis 14-Jährige:	289
15- bis 19-Jährige:	164
20- bis 59-Jährige:	2271
60- bis 79-Jährige:	814
80-Jährige und älter:	162

Gebäude: 489

Wohnungen: 1813

19 Scharlinz

- Plan
- Orthofoto
- Luftbild
- Detailinformationen

Tabellen Grafiken

- Bevölkerung - Vergleich
- Bevölkerung - Familienstand
- Bevölkerung - Nationalität
- Gebäude - Eigentumsverhältnisse
- Gebäude - Bauperiode
- Wohnungen - Nutzfläche
- Wohnungen - Rechtsgrund
- Wohnungen - Eigentumsverhältnisse

- Statistische Bezirke
- Stichwortverzeichnis

BEZIRK

1 2 3 4 5 6 7 8 9 10 11 12 13 14 15 16 17 18 **19** 20 21 22 23 24 25 26 27 28 29 30 31 32 33 34 35 36

Bevölkerungsstruktur - Vergleich

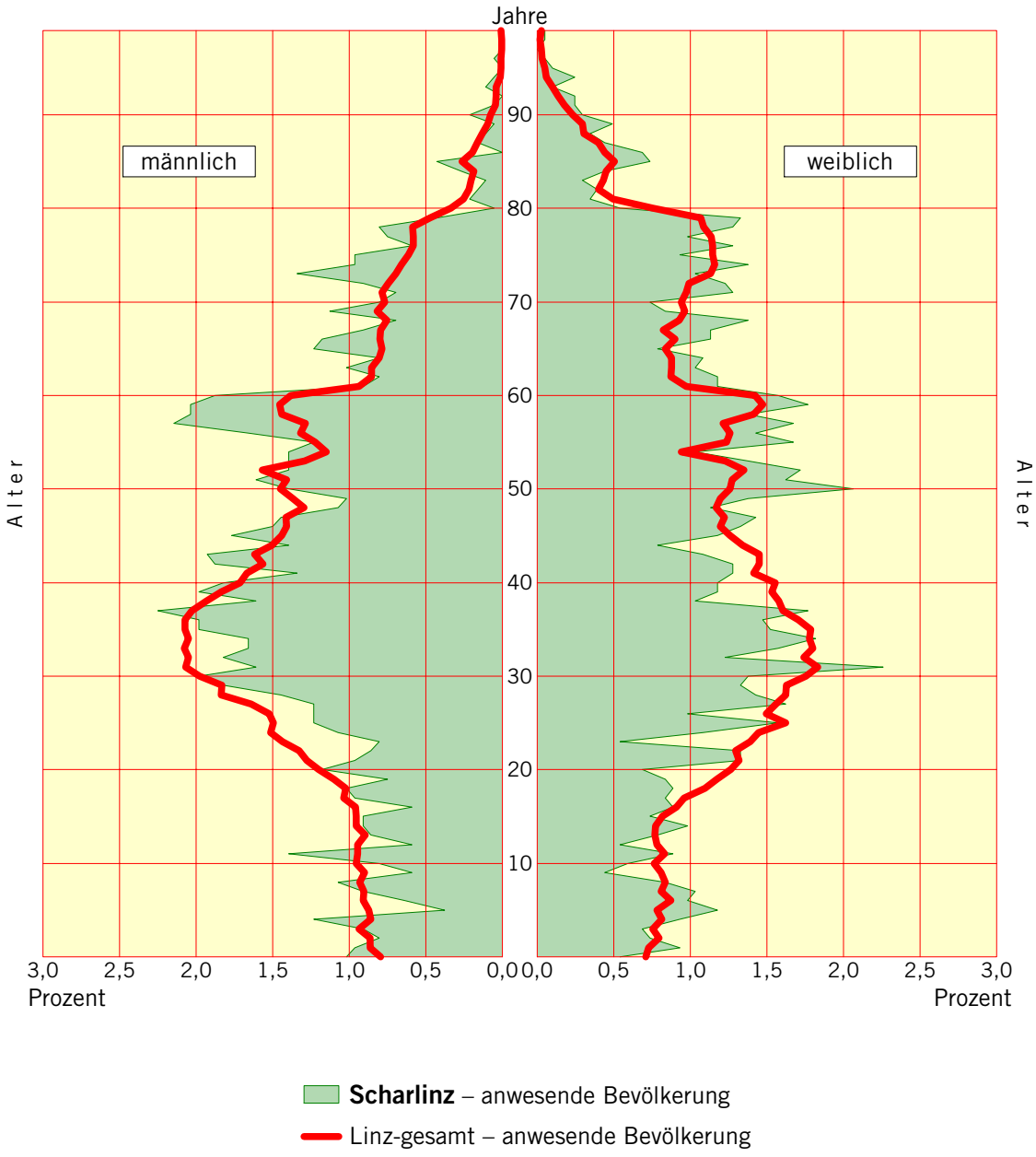

Stichtag: 31. 12. 1999

19 Scharlinz

- Plan
- Orthofoto
- Luftbild
- Detailinformationen

Tabellen Grafiken

- Bevölkerung - Vergleich
- Bevölkerung - Familienstand
- Bevölkerung - Nationalität
- Gebäude - Eigentumsverhältnisse
- Gebäude - Bauperiode
- Wohnungen - Nutzfläche
- Wohnungen - Rechtsgrund
- Wohnungen - Eigentumsverhältnisse

- Statistische Bezirke
- Stichwortverzeichnis

BEZIRK 1 2 3 4 5 6 7 8 9 10 11 12 13 14 15 16 17 18 19 20 21 22 23 24 25 26 27 28 29 30 31 32 33 34 35 36

Bevölkerungsstruktur - Scharlinz

Alter	männlich				weiblich				Summe			
	ledig [1]	verheiratet	gesch.	verwitwet	ledig [1]	verheiratet	gesch.	verwitwet	ledig [1]	verheiratet	gesch.	verwitwet
0-4	92	–	–	–	78	–	–	–	170	–	–	–
5-9	67	–	–	–	91	–	–	–	158	–	–	–
10-14	85	–	–	–	77	–	–	–	162	–	–	–
15-19	78	1	–	–	83	2	–	–	161	3	–	–
20-24	85	6	–	–	84	16	1	–	169	22	1	–
25-29	101	24	5	–	83	49	9	–	184	73	14	–
30-34	82	65	16	–	79	78	11	–	161	143	27	–
35-39	75	86	22	–	35	86	20	1	110	172	42	1
40-44	46	82	27	1	19	72	22	1	65	154	49	2
45-49	26	77	24	–	11	90	24	6	37	167	48	6
50-54	13	99	22	–	10	121	19	9	23	220	41	9
55-59	18	125	25	2	13	110	18	20	31	235	43	22
60-64	8	75	14	4	7	84	9	23	15	159	23	27
65-69	7	78	3	8	10	69	7	21	17	147	10	29
70-74	1	71	3	13	12	44	11	48	13	115	14	61
75-79	2	45	7	12	10	30	15	63	12	75	22	75
80-84	2	7	–	6	1	7	5	28	3	14	5	34
85-89	–	8	–	6	2	2	3	48	2	10	3	54
90-94	–	2	1	5	1	1	1	20	1	3	2	25
95 u. äl.	–	–	–	1	–	–	–	5	–	–	–	6
Summe	788	851	169	58	706	861	175	293	1494	1712	344	351

Anmerkung: Anwesende Bevölkerung aufgrund des Meldegesetzes (Haupt- und Nebenwohnsitzbevölkerung)
Stand der Daten: 31. 12. 1999
1) zum Familienstand "ledig" wurden auch Personen mit unbekanntem Familienstand gezählt

19 Scharlinz

- Plan
- Orthofoto
- Luftbild
- Detailinformationen

Tabellen Grafiken

- Bevölkerung - Vergleich
- Bevölkerung - Familienstand
- Bevölkerung - Nationalität
- Gebäude - Eigentumsverhältnisse
- Gebäude - Bauperiode
- Wohnungen - Nutzfläche
- Wohnungen - Rechtsgrund
- Wohnungen - Eigentumsverhältnisse

- Statistische Bezirke
- Stichwortverzeichnis

Bevölkerungsstruktur - Familienstand

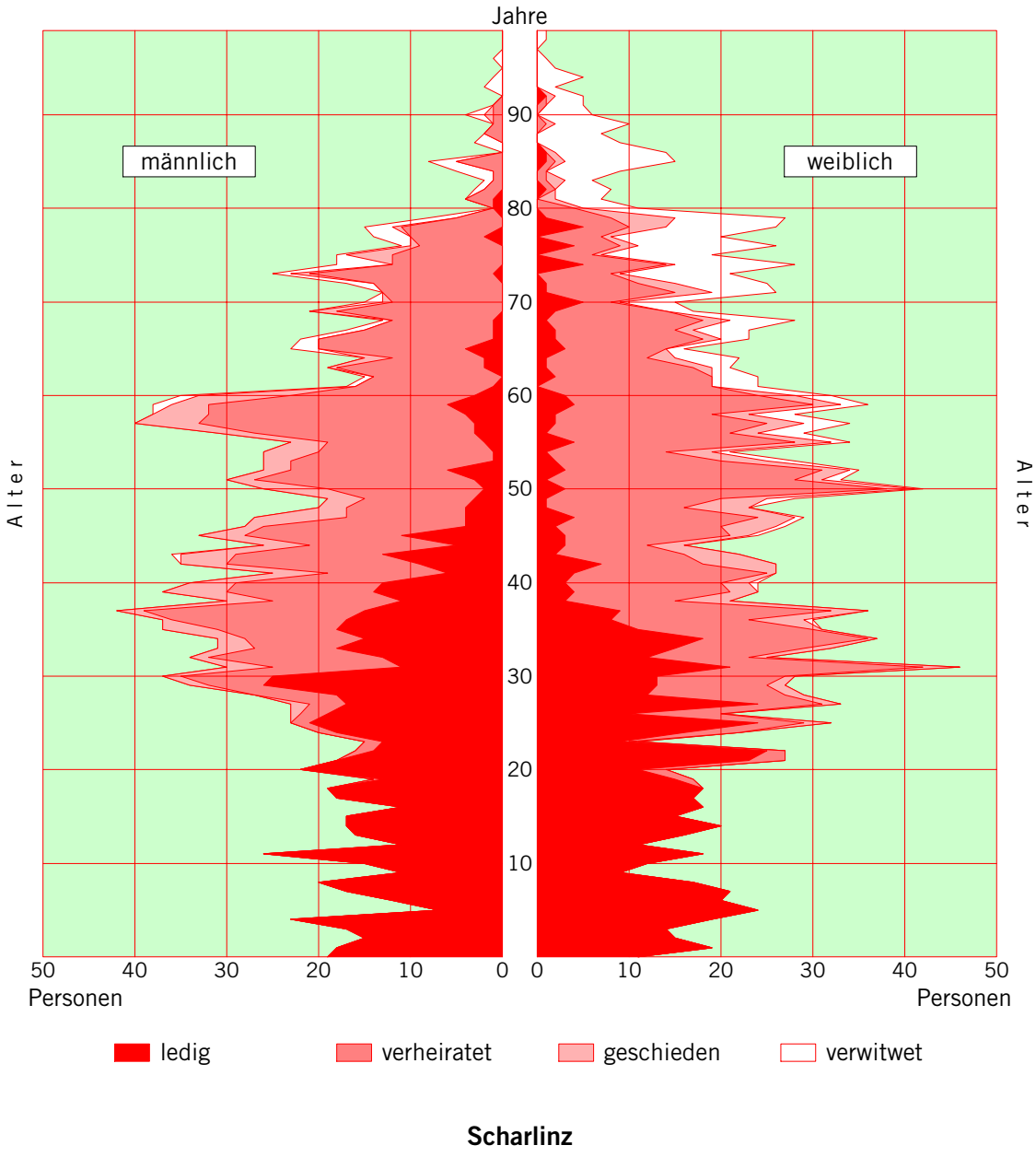

Scharlinz

Stichtag: 31. 12. 1999

19 Scharlinz

- Plan
- Orthofoto
- Luftbild
- Detailinformationen

Tabellen Grafiken

- Bevölkerung - Vergleich
- Bevölkerung - Familienstand
- Bevölkerung - Nationalität
- Gebäude - Eigentumsverhältnisse
- Gebäude - Bauperiode
- Wohnungen - Nutzfläche
- Wohnungen - Rechtsgrund
- Wohnungen - Eigentumsverhältnisse

- Statistische Bezirke
- Stichwortverzeichnis

BEZIRK

1 2 3 4 5 6 7 8 9 10 11 12 13 14 15 16 17 18 **19** 20 21 22 23 24 25 26 27 28 29 30 31 32 33 34 35 36

Bevölkerungsstruktur - Nationalität

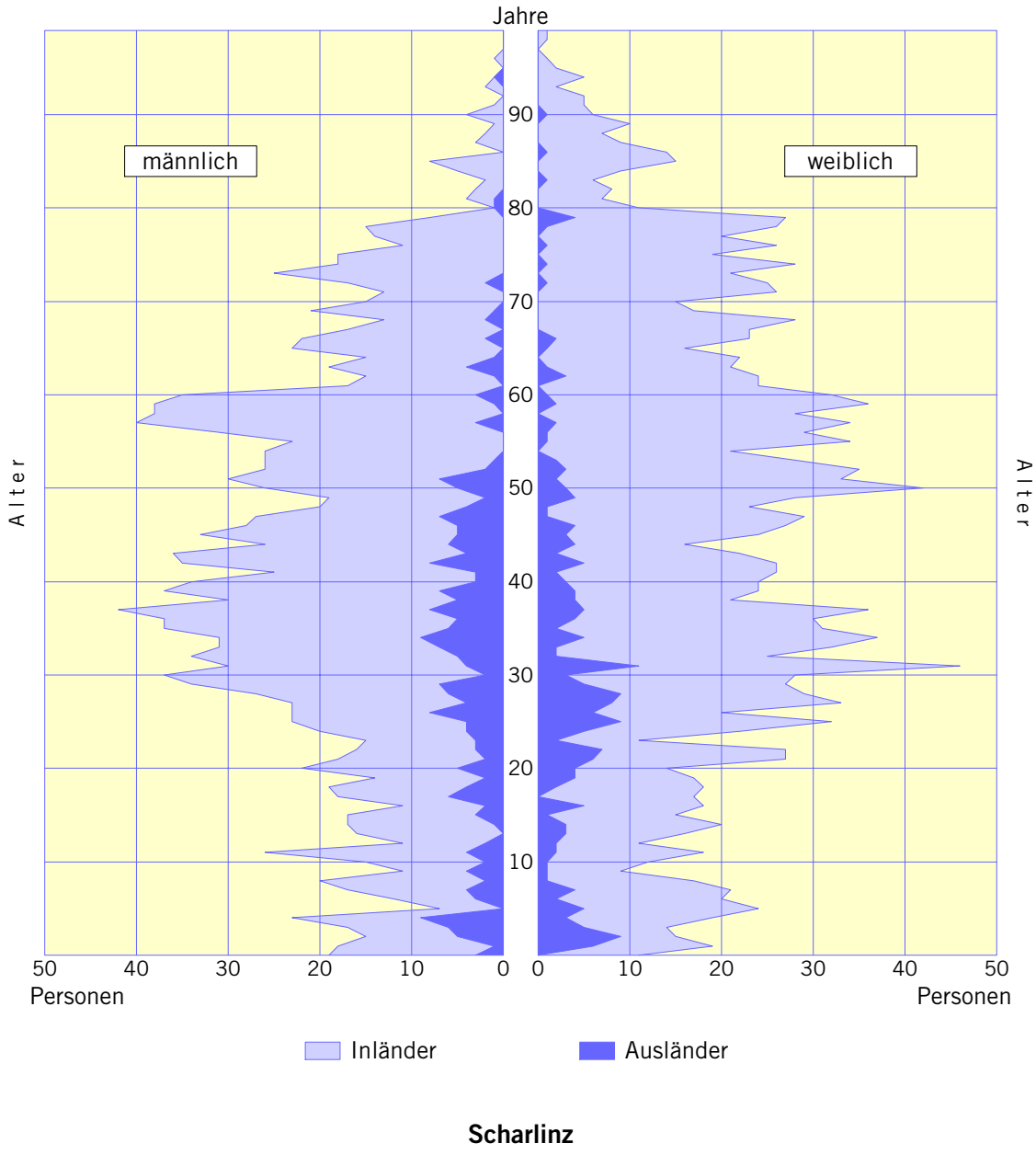

Scharlinz

Stichtag: 31. 12. 1999

19 Scharlinz

- Plan
- Orthofoto
- Luftbild
- Detailinformationen

Tabellen Grafiken

- Bevölkerung - Vergleich
- Bevölkerung - Familienstand
- Bevölkerung - Nationalität
- Gebäude - Eigentumsverhältnisse
- Gebäude - Bauperiode
- Wohnungen - Nutzfläche
- Wohnungen - Rechtsgrund
- Wohnungen - Eigentumsverhältnisse

- Statistische Bezirke
- Stichwortverzeichnis

BEZIRK

1 2 3 4 5 6 7 8 9 10 11 12 13 14 15 16 17 18 **19** 20 21 22 23 24 25 26 27 28 29 30 31 32 33 34 35 36

Gebäude – Eigentumsverhältnisse

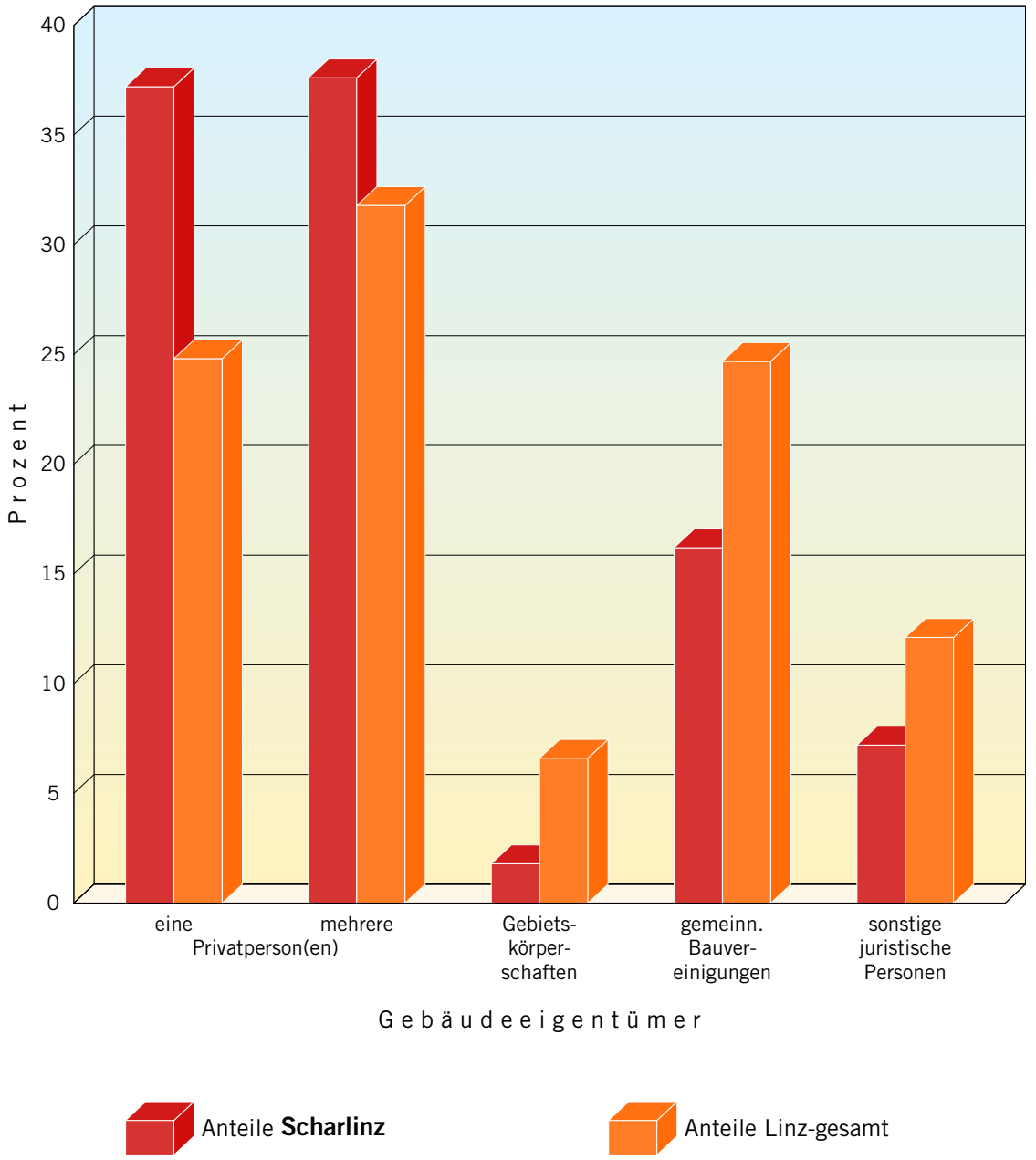

Stichtag: 31. 12. 1999

19 Scharlinz

- Plan
- Orthofoto
- Luftbild
- Detailinformationen

Tabellen Grafiken

- Bevölkerung - Vergleich
- Bevölkerung - Familienstand
- Bevölkerung - Nationalität
- Gebäude - Eigentumsverhältnisse
- Gebäude - Bauperiode
- Wohnungen - Nutzfläche
- Wohnungen - Rechtsgrund
- Wohnungen - Eigentumsverhältnisse

- Statistische Bezirke
- Stichwortverzeichnis

BEZIRK 1 2 3 4 5 6 7 8 9 10 11 12 13 14 15 16 17 18 19 20 21 22 23 24 25 26 27 28 29 30 31 32 33 34 35 36

Gebäude – Bauperiode

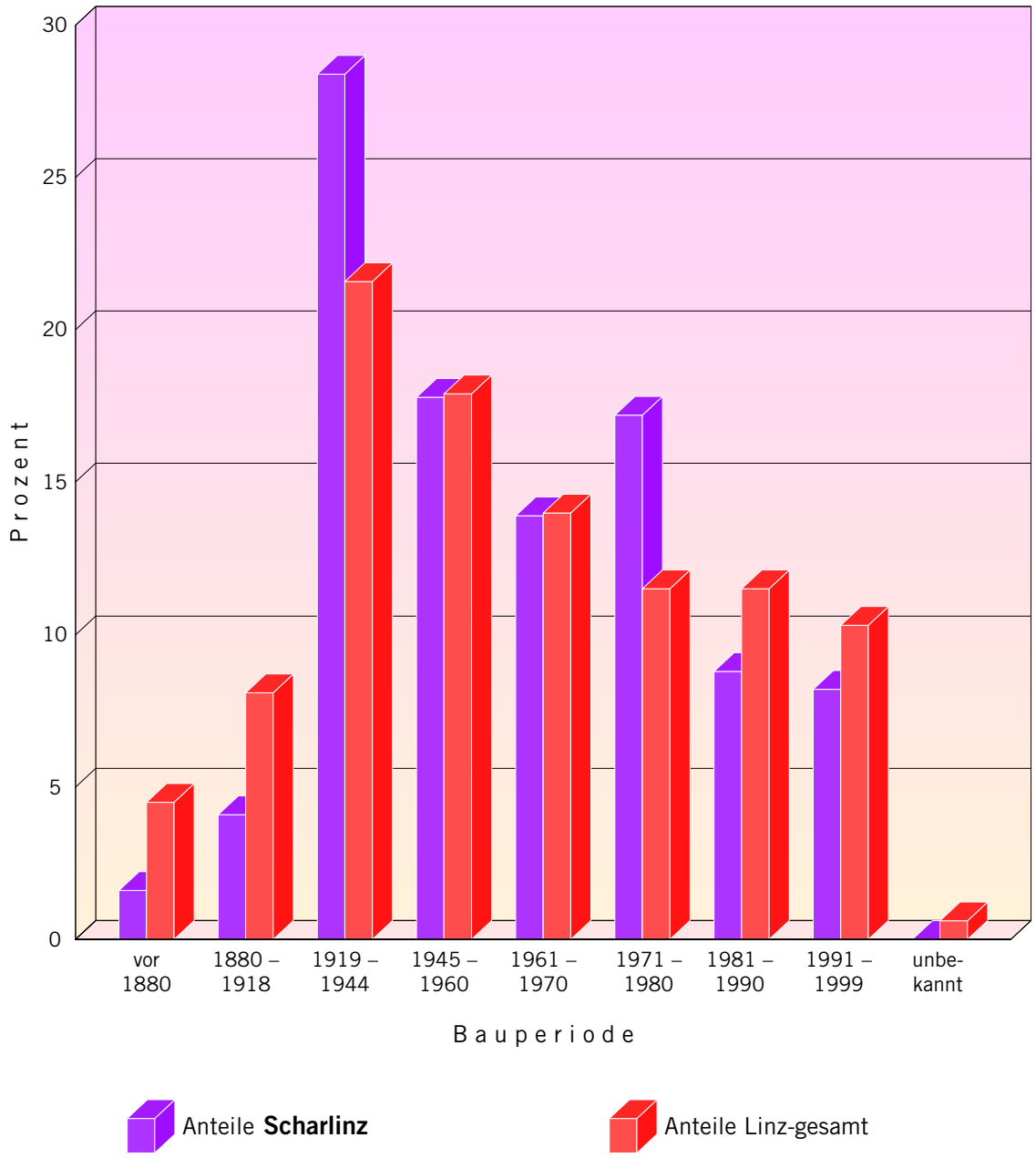

Stichtag: 31. 12. 1999

19 Scharlinz

- Plan
- Orthofoto
- Luftbild
- Detailinformationen

Tabellen Grafiken

- Bevölkerung - Vergleich
- Bevölkerung - Familienstand
- Bevölkerung - Nationalität
- Gebäude - Eigentumsverhältnisse
- Gebäude - Bauperiode
- Wohnungen - Nutzfläche
- Wohnungen - Rechtsgrund
- Wohnungen - Eigentumsverhältnisse

- Statistische Bezirke
- Stichwortverzeichnis

Wohnungen – Nutzfläche

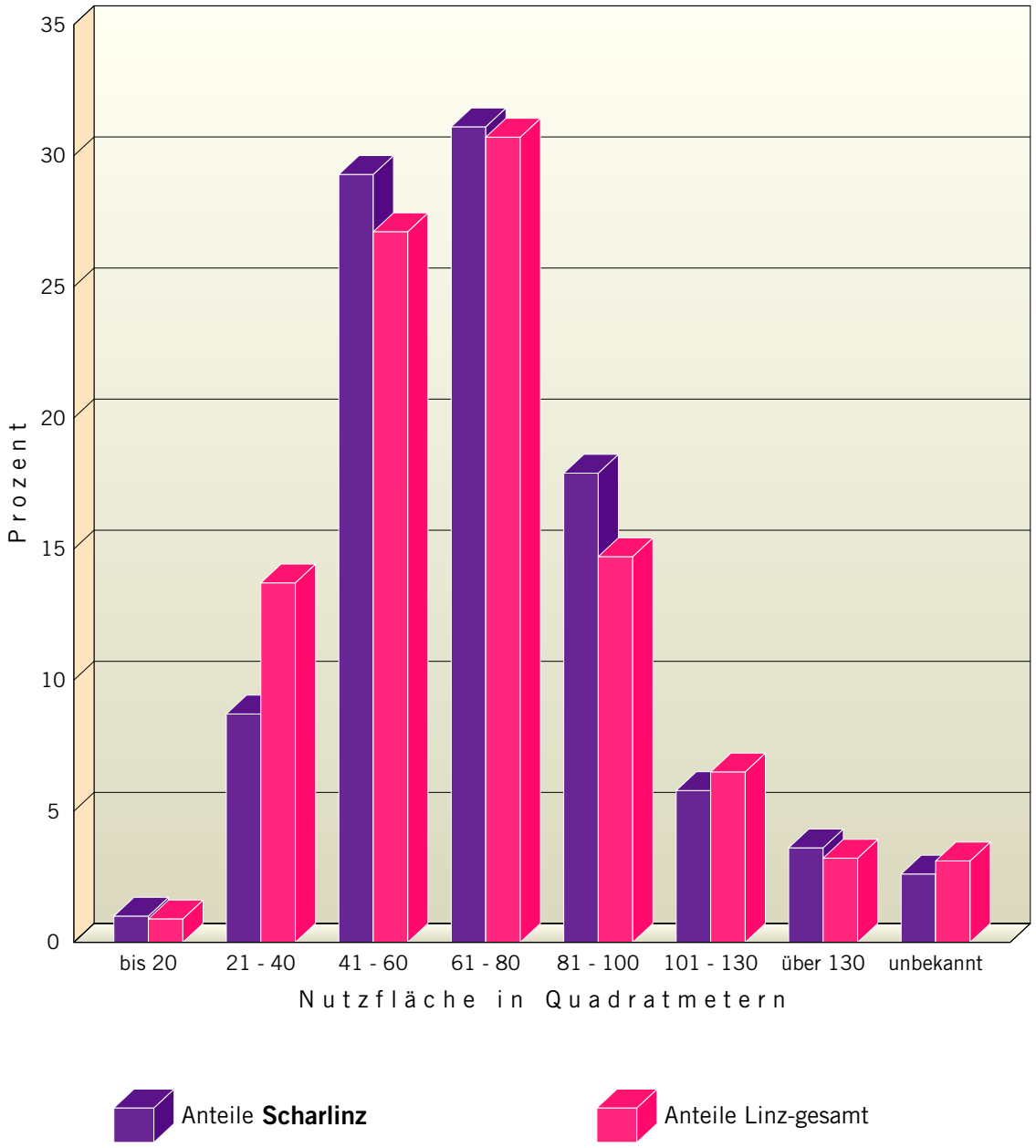

Stichtag: 31. 12. 1999

19 Scharlinz

- Plan
- Orthofoto
- Luftbild
- Detailinformationen

Tabellen Grafiken

- Bevölkerung - Vergleich
- Bevölkerung - Familienstand
- Bevölkerung - Nationalität
- Gebäude - Eigentumsverhältnisse
- Gebäude - Bauperiode
- Wohnungen - Nutzfläche
- Wohnungen - Rechtsgrund
- Wohnungen - Eigentumsverhältnisse

- Statistische Bezirke
- Stichwortverzeichnis

BEZIRK 1 2 3 4 5 6 7 8 9 10 11 12 13 14 15 16 17 18 19 20 21 22 23 24 25 26 27 28 29 30 31 32 33 34 35 36

Wohnungen – Rechtsgrund

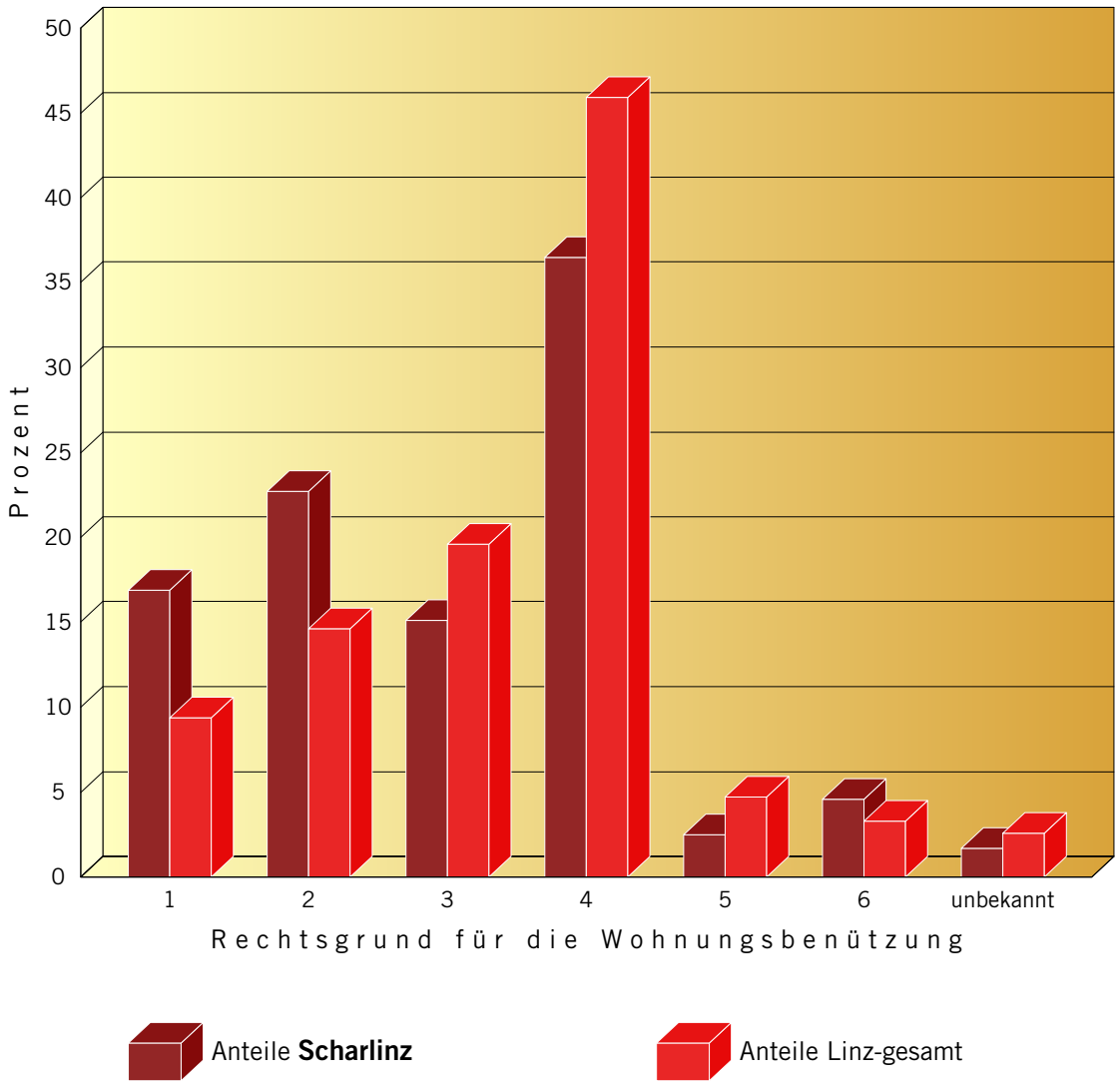

1: Eigenbenützung als Hauseigentümer
2: Eigentumswohnung
3: Hauptmiete nach Mietrechtsgesetz
4: Hauptmiete nach Wohnungsgemeinnützigkeitsgesetz (Genossenschaftswohnung)
5: Dienst- oder Naturalwohnung
6: sonstiger Rechtsgrund

19 Scharlinz

- Plan
- Orthofoto
- Luftbild
- Detailinformationen

Tabellen Grafiken

- Bevölkerung - Vergleich
- Bevölkerung - Familienstand
- Bevölkerung - Nationalität
- Gebäude - Eigentumsverhältnisse
- Gebäude - Bauperiode
- Wohnungen - Nutzfläche
- Wohnungen - Rechtsgrund
- Wohnungen - Eigentumsverhältnisse

- Statistische Bezirke
- Stichwortverzeichnis

Wohnungen – Eigentumsverhältnisse der Gebäude

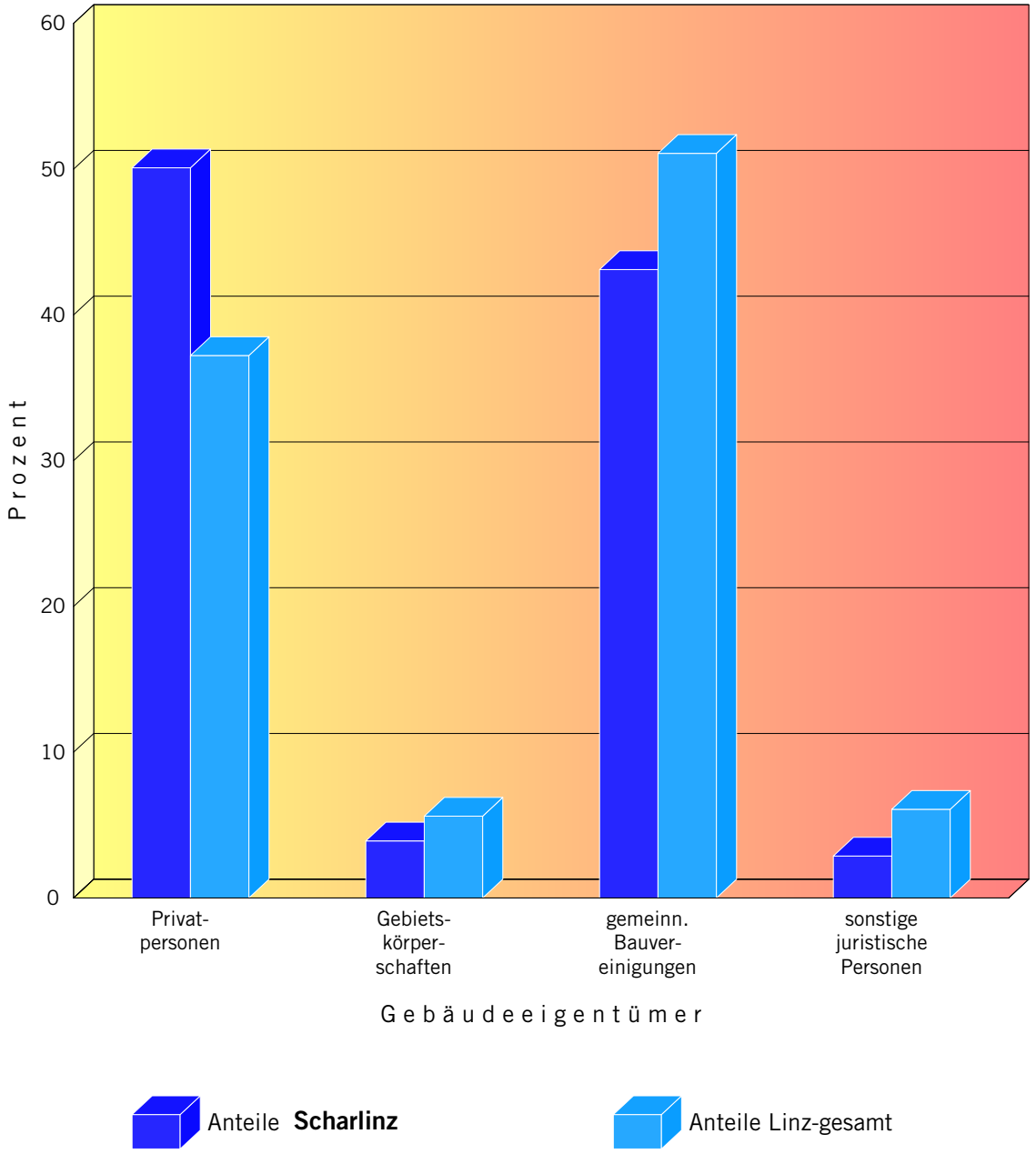

Stichtag: 31. 12. 1999

20 Bergern

- Plan
- Luftbild
- Detailinformationen
- Orthofoto



- Statistische Bezirke
- Stichwortverzeichnis

LINZ Eine Stadt lebt auf

BEZIRK
1 2 3 4 5 6 7 8 9 10 11 12 13 14 15 16 17 18 19 20 21 22 23 24 25 26 27 28 29 30 31 32 33 34 35 36

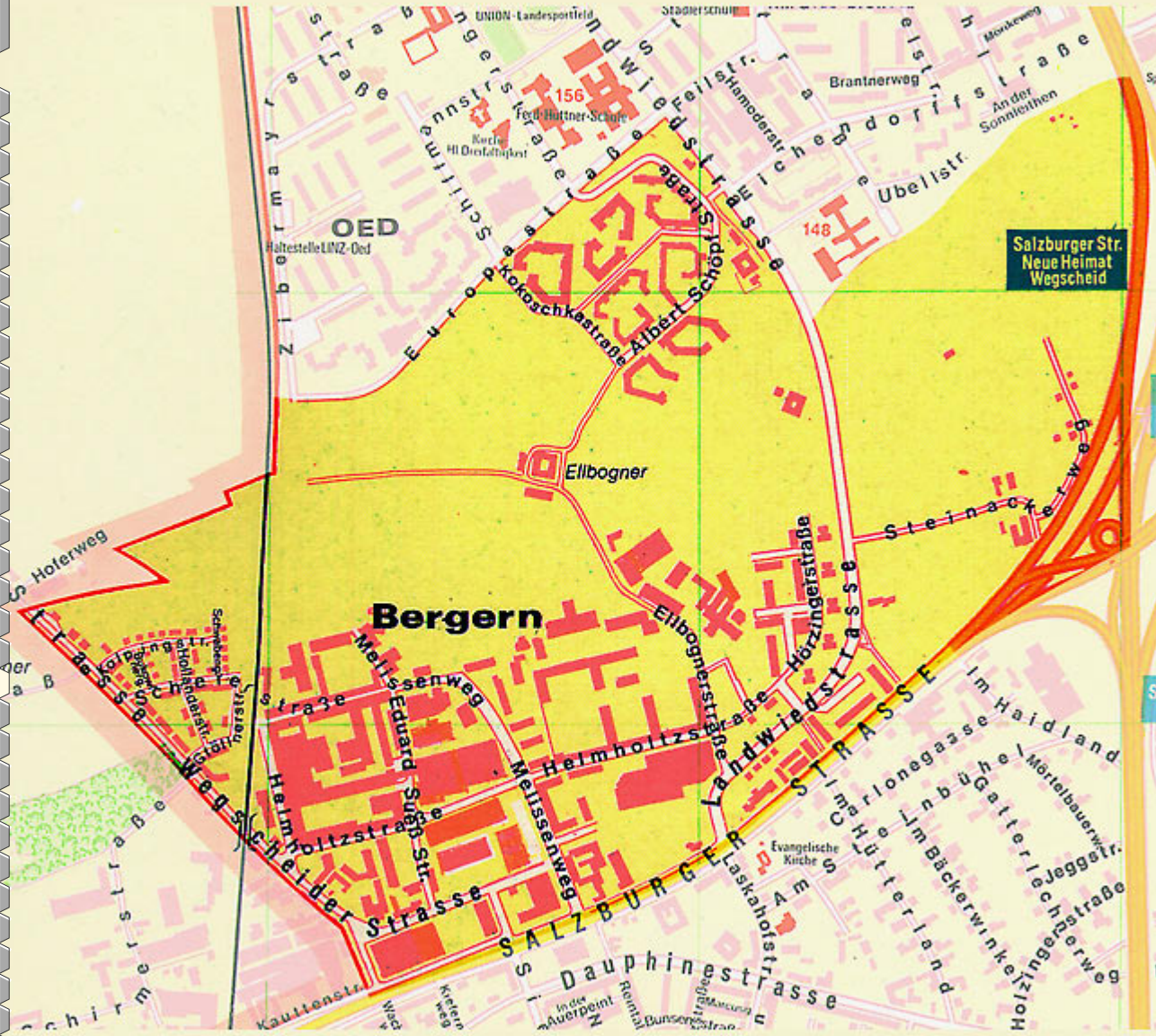

20 Bergern

- Plan
- Luftbild
- Orthofoto
- Detailinformationen



- Statistische Bezirke
- Stichwortverzeichnis

LINZ
Eine Stadt lebt auf



Bergern

20 Bergern

Plan
Orthofoto
Luftbild
Detailinformationen

Tabellen Grafiken

Bevölkerung - Vergleich
Bevölkerung - Familienstand
Bevölkerung - Nationalität
Gebäude - Eigentumsverhältnisse
Gebäude - Bauperiode
Wohnungen - Nutzfläche
Wohnungen - Rechtsgrund
Wohnungen - Eigentumsverhältnisse

Statistische Bezirke
Stichwortverzeichnis

Bergern

Fläche: 168,3 ha

Bevölkerung insgesamt: 4434

0- bis 5-Jährige:	264
6- bis 14-Jährige:	536
15- bis 19-Jährige:	273
20- bis 59-Jährige:	2697
60- bis 79-Jährige:	583
80-Jährige und älter:	81

Gebäude: 339

Wohnungen: 1895

20 Bergern

- Plan
- Orthofoto
- Luftbild
- Detailinformationen

Tabellen Grafiken

- Bevölkerung - Vergleich
- Bevölkerung - Familienstand
- Bevölkerung - Nationalität
- Gebäude - Eigentumsverhältnisse
- Gebäude - Bauperiode
- Wohnungen - Nutzfläche
- Wohnungen - Rechtsgrund
- Wohnungen - Eigentumsverhältnisse

BEZIRK
1 2 3 4 5 6 7 8 9 10 11 12 13 14 15 16 17 18 19 20 21 22 23 24 25 26 27 28 29 30 31 32 33 34 35 36

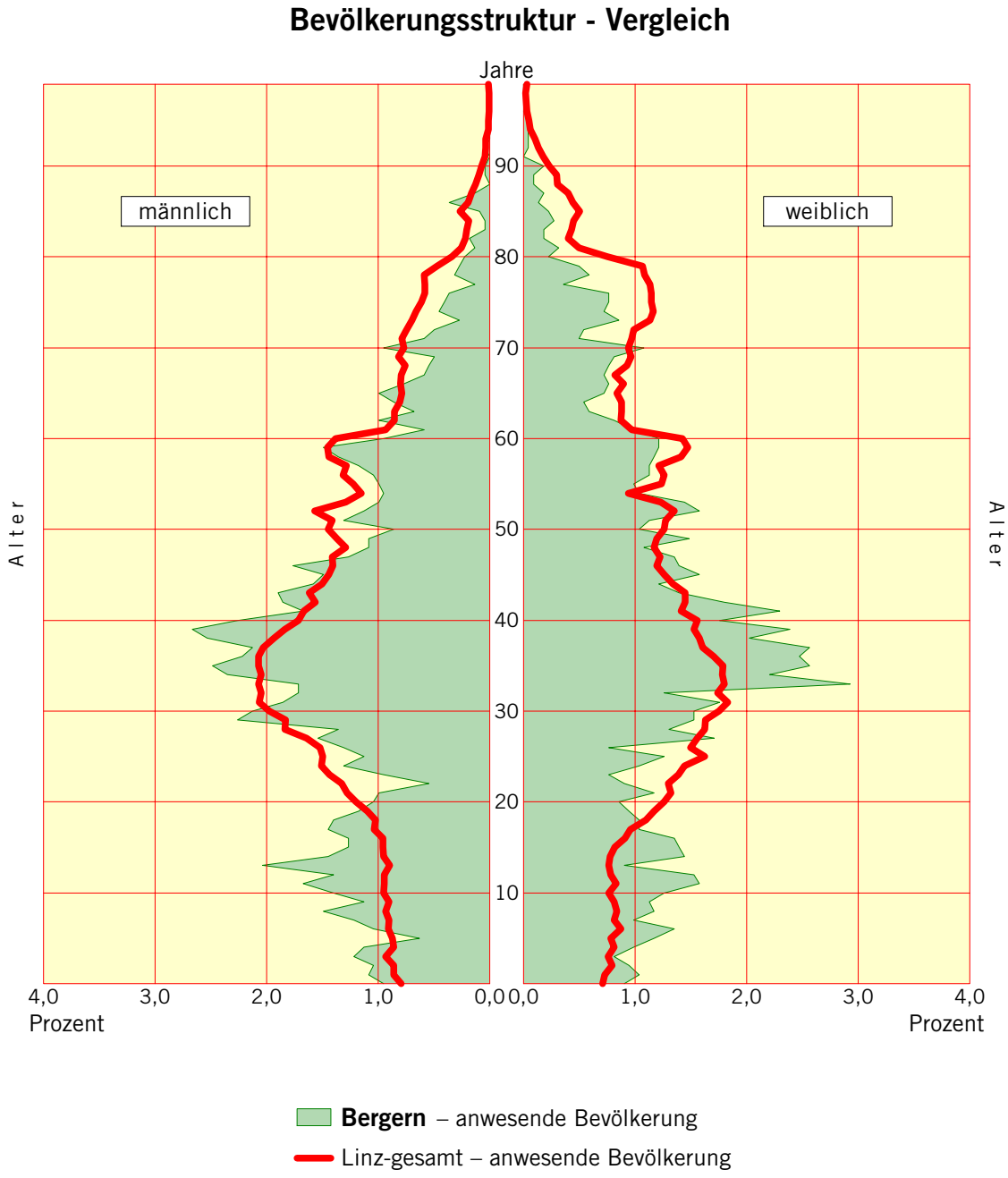

Stichtag: 31. 12. 1999

afs-computergrafik

- Statistische Bezirke
- Stichwortverzeichnis

20 Bergern

- Plan
- Orthofoto
- Luftbild
- Detailinformationen

Tabellen Grafiken

- Bevölkerung - Vergleich
- Bevölkerung - Familienstand
- Bevölkerung - Nationalität
- Gebäude - Eigentumsverhältnisse
- Gebäude - Bauperiode
- Wohnungen - Nutzfläche
- Wohnungen - Rechtsgrund
- Wohnungen - Eigentumsverhältnisse

BEZIRK 1 2 3 4 5 6 7 8 9 10 11 12 13 14 15 16 17 18 19 20 21 22 23 24 25 26 27 28 29 30 31 32 33 34 35 36

- Statistische Bezirke
- Stichwortverzeichnis

Bevölkerungsstruktur - Bergern

Alter	männlich				weiblich				Summe			
	ledig [1]	ver-heiratet	gesch.	ver-witwet	ledig [1]	ver-heiratet	gesch.	ver-witwet	ledig [1]	ver-heiratet	gesch.	ver-witwet
0-4	120	–	–	–	104	–	–	–	224	–	–	–
5-9	122	–	–	–	129	–	–	–	251	–	–	–
10-14	176	–	–	–	149	–	–	–	325	–	–	–
15-19	144	1	–	–	126	2	–	–	270	3	–	–
20-24	100	7	–	–	84	21	–	–	184	28	–	–
25-29	130	36	2	–	78	65	3	–	208	101	5	–
30-34	102	103	11	–	70	105	38	2	172	208	49	2
35-39	73	169	24	–	48	181	36	2	121	350	60	2
40-44	39	130	33	3	38	108	39	3	77	238	72	6
45-49	18	107	20	3	27	84	40	2	45	191	60	5
50-54	11	86	19	–	13	87	33	5	24	173	52	5
55-59	8	113	9	4	17	85	18	5	25	198	27	9
60-64	5	68	15	2	14	56	8	14	19	124	23	16
65-69	5	62	3	5	11	43	8	22	16	105	11	27
70-74	3	49	2	7	11	32	7	32	14	81	9	39
75-79	1	28	1	3	5	20	4	37	6	48	5	40
80-84	1	8	–	5	2	9	1	14	3	17	1	19
85-89	–	13	–	1	2	5	1	8	2	18	1	9
90-94	–	1	–	1	2	–	–	5	2	1	–	6
95 u. äl.	–	–	–	–	–	–	–	2	–	–	–	2
Summe	1058	981	139	34	930	903	236	153	1988	1884	375	187

Anmerkung: Anwesende Bevölkerung aufgrund des Meldegesetzes (Haupt- und Nebenwohnsitzbevölkerung)
Stand der Daten: 31. 12. 1999
1) zum Familienstand "ledig" wurden auch Personen mit unbekanntem Familienstand gezählt

20 Bergern

- Plan
- Orthofoto
- Luftbild
- Detailinformationen

Tabellen Grafiken

- Bevölkerung - Vergleich
- Bevölkerung - Familienstand
- Bevölkerung - Nationalität
- Gebäude - Eigentumsverhältnisse
- Gebäude - Bauperiode
- Wohnungen - Nutzfläche
- Wohnungen - Rechtsgrund
- Wohnungen - Eigentumsverhältnisse

- Statistische Bezirke
- Stichwortverzeichnis

BEZIRK

1 2 3 4 5 6 7 8 9 10 11 12 13 14 15 16 17 18 19 20 21 22 23 24 25 26 27 28 29 30 31 32 33 34 35 36

Bevölkerungsstruktur - Familienstand

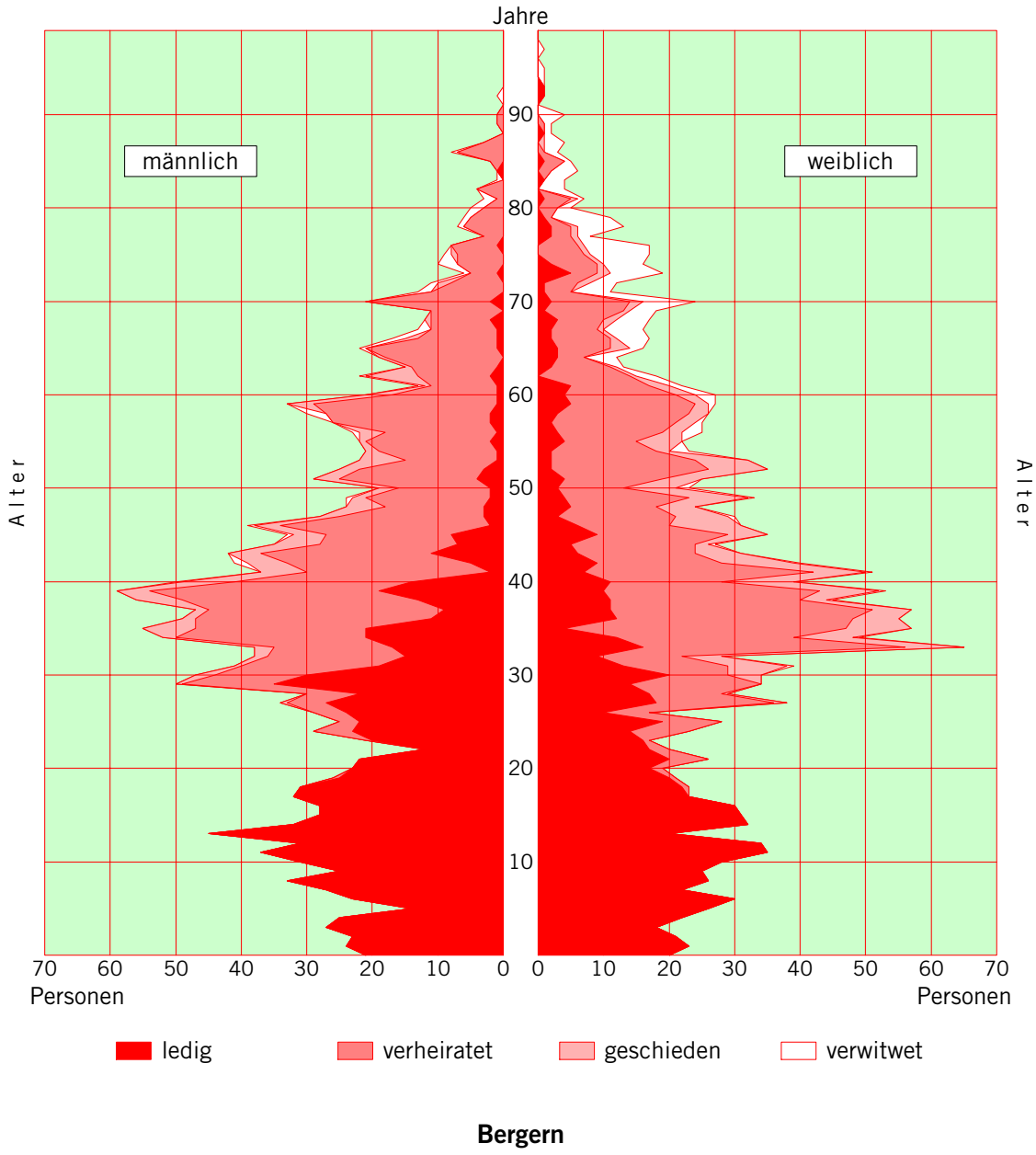

Bergern

Stichtag: 31. 12. 1999

20 Bergern

- Plan
- Orthofoto
- Luftbild
- Detailinformationen

Tabellen Grafiken

- Bevölkerung - Vergleich
- Bevölkerung - Familienstand
- Bevölkerung - Nationalität
- Gebäude - Eigentumsverhältnisse
- Gebäude - Bauperiode
- Wohnungen - Nutzfläche
- Wohnungen - Rechtsgrund
- Wohnungen - Eigentumsverhältnisse

- Statistische Bezirke
- Stichwortverzeichnis

Bevölkerungsstruktur - Nationalität

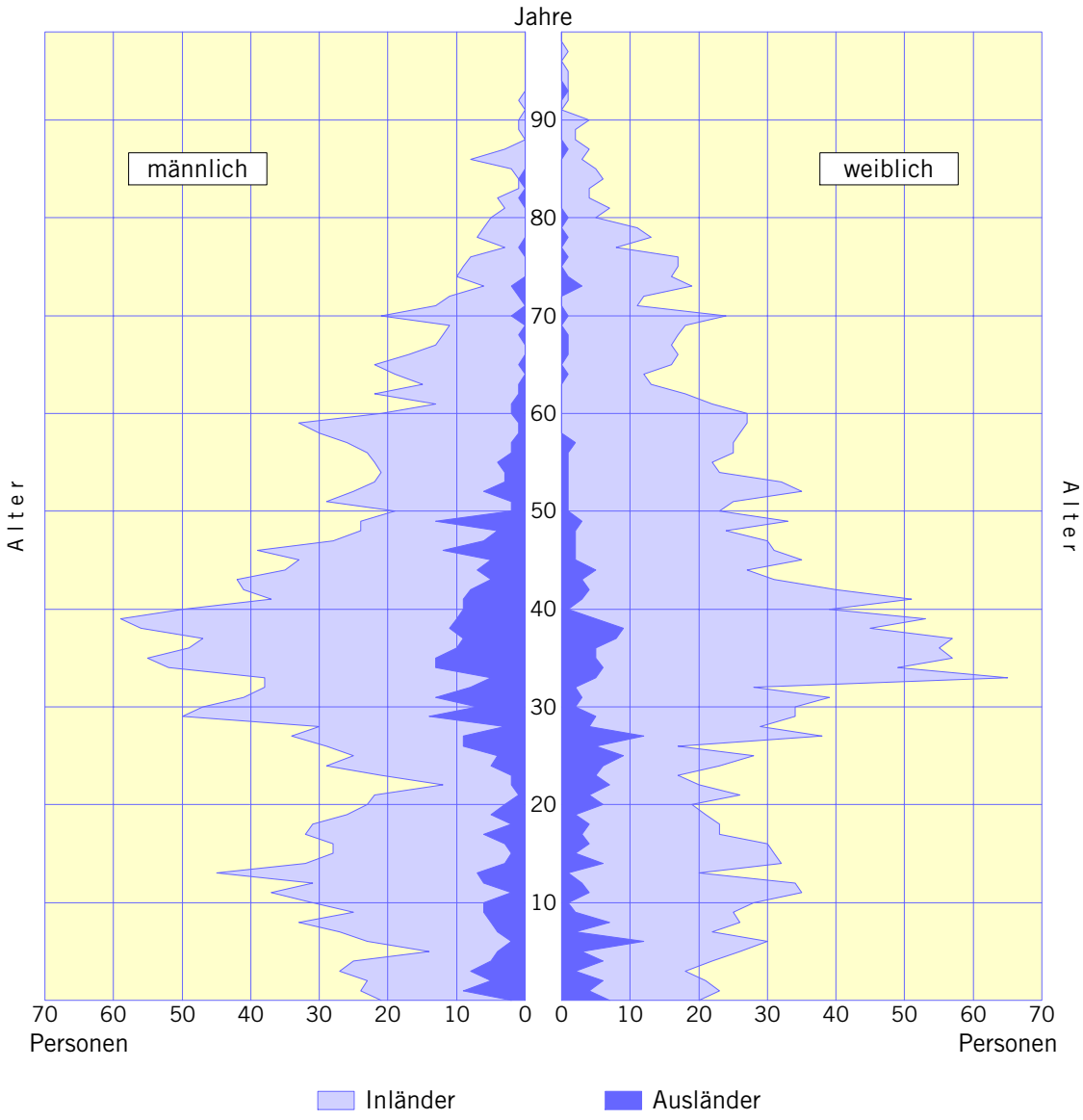

Bergern

Stichtag: 31. 12. 1999

20 Bergern

- Plan
- Orthofoto
- Luftbild
- Detailinformationen

Tabellen Grafiken

- Bevölkerung - Vergleich
- Bevölkerung - Familienstand
- Bevölkerung - Nationalität
- Gebäude - Eigentumsverhältnisse
- Gebäude - Bauperiode
- Wohnungen - Nutzfläche
- Wohnungen - Rechtsgrund
- Wohnungen - Eigentumsverhältnisse

- Statistische Bezirke
- Stichwortverzeichnis

Gebäude – Eigentumsverhältnisse

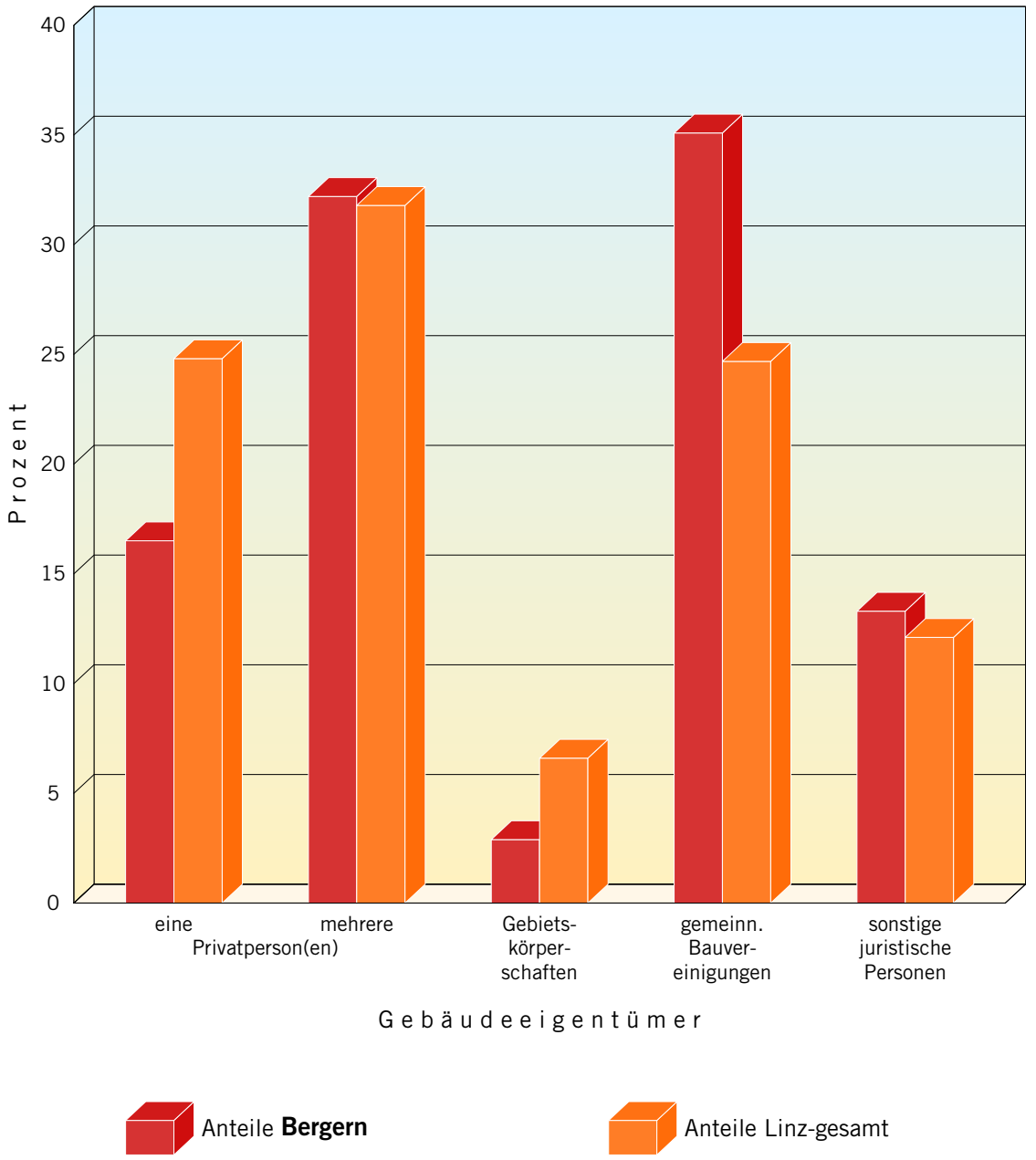

Stichtag: 31. 12. 1999

20 Bergern

- Plan
- Orthofoto
- Luftbild
- Detailinformationen

Tabellen Grafiken

- Bevölkerung - Vergleich
- Bevölkerung - Familienstand
- Bevölkerung - Nationalität
- Gebäude - Eigentumsverhältnisse
- Gebäude - Bauperiode
- Wohnungen - Nutzfläche
- Wohnungen - Rechtsgrund
- Wohnungen - Eigentumsverhältnisse

- Statistische Bezirke
- Stichwortverzeichnis

BEZIRK

1 2 3 4 5 6 7 8 9 10 11 12 13 14 15 16 17 18 19 20 21 22 23 24 25 26 27 28 29 30 31 32 33 34 35 36

Gebäude – Bauperiode

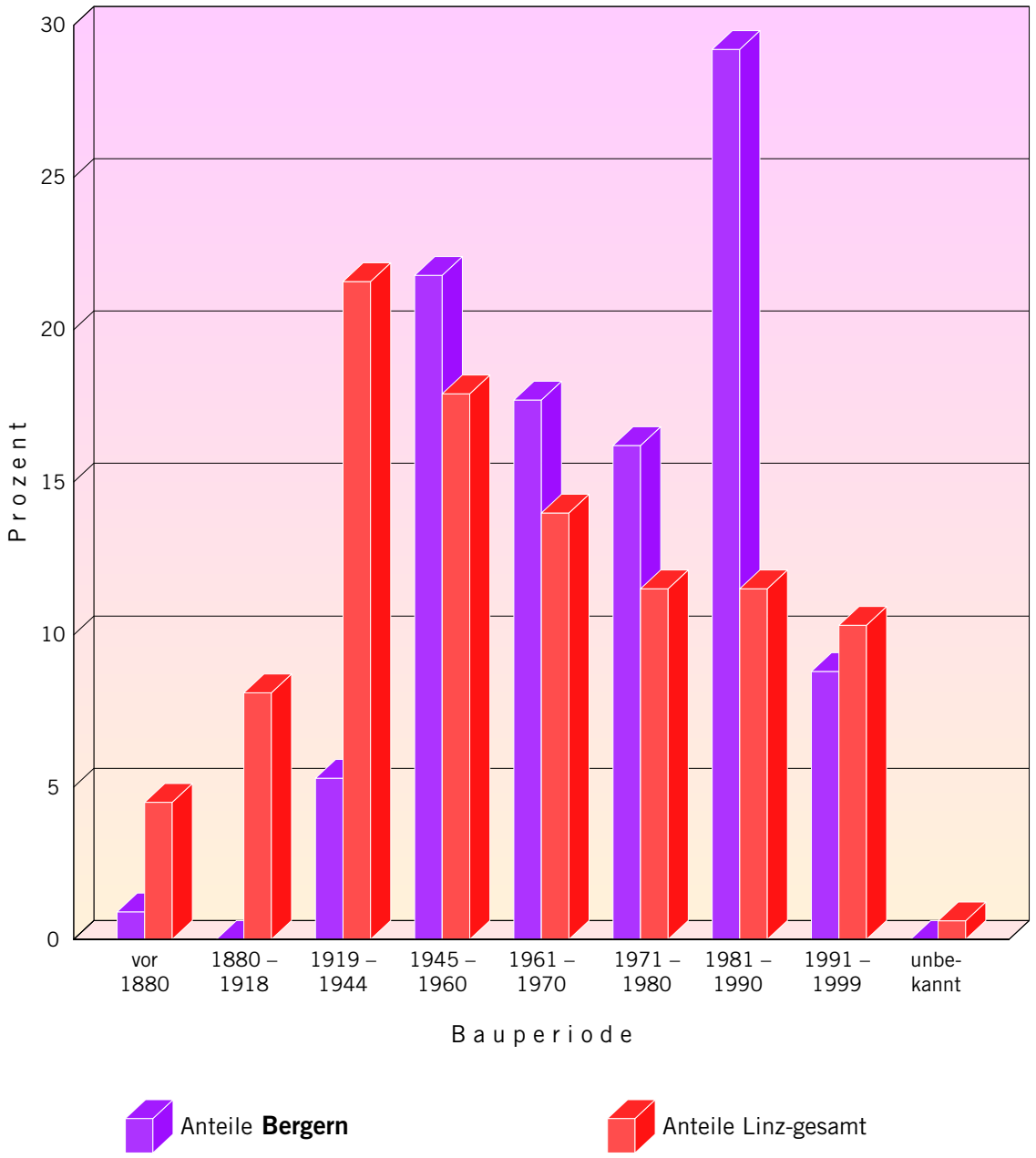

Stichtag: 31. 12. 1999

20 Bergern

Plan
Orthofoto
Luftbild
Detailinformationen

Tabellen Grafiken

Bevölkerung - Vergleich
Bevölkerung - Familienstand
Bevölkerung - Nationalität
Gebäude - Eigentumsverhältnisse
Gebäude - Bauperiode
Wohnungen - Nutzfläche
Wohnungen - Rechtsgrund
Wohnungen - Eigentumsverhältnisse

Statistische Bezirke
Stichwortverzeichnis

BEZIRK
1 2 3 4 5 6 7 8 9 10 11 12 13 14 15 16 17 18 19 20 21 22 23 24 25 26 27 28 29 30 31 32 33 34 35 36

Wohnungen – Nutzfläche

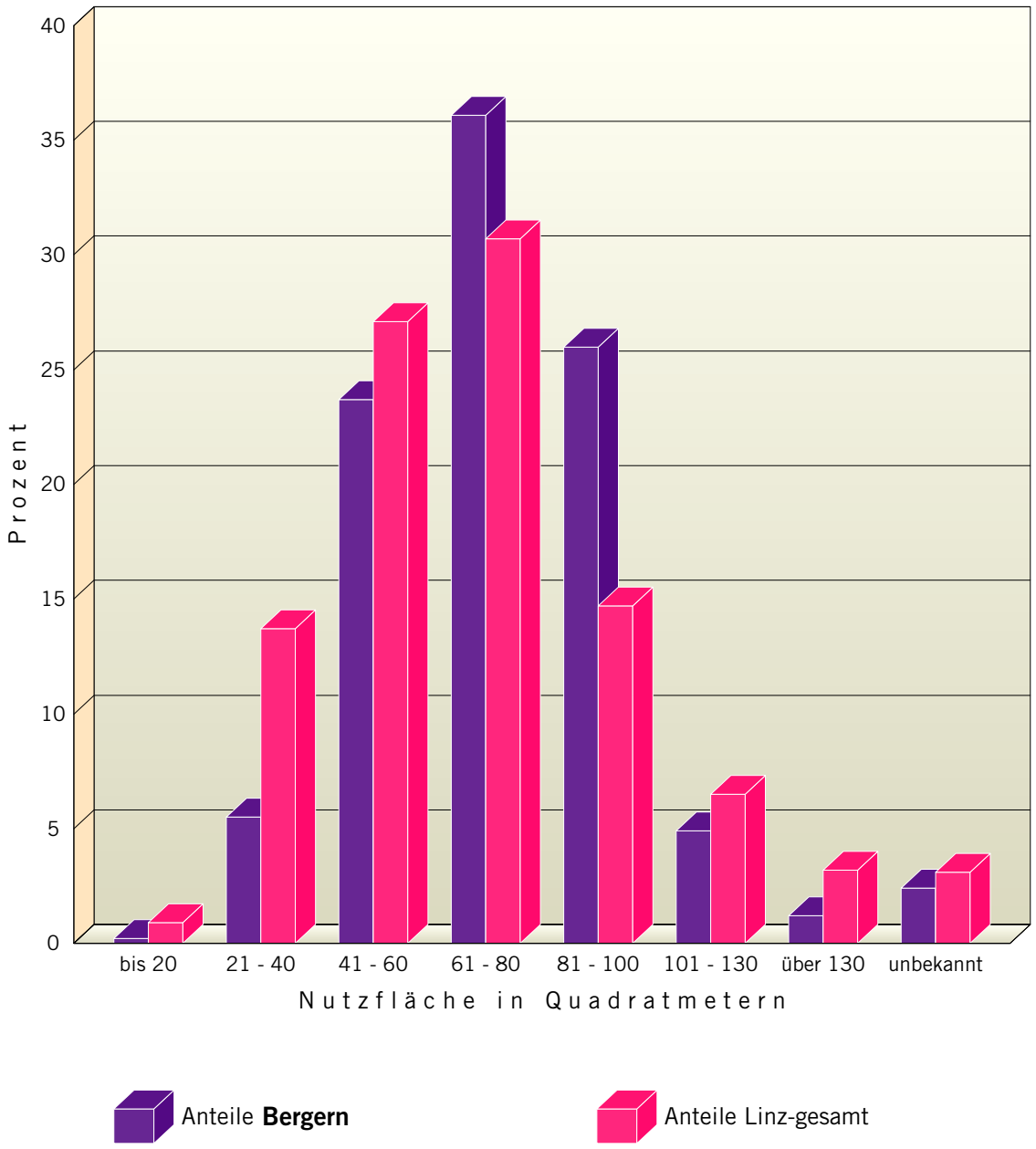

Stichtag: 31. 12. 1999

20 Bergern

- Plan
- Orthofoto
- Luftbild
- Detailinformationen

Tabellen Grafiken

- Bevölkerung - Vergleich
- Bevölkerung - Familienstand
- Bevölkerung - Nationalität
- Gebäude - Eigentumsverhältnisse
- Gebäude - Bauperiode
- Wohnungen - Nutzfläche
- Wohnungen - Rechtsgrund
- Wohnungen - Eigentumsverhältnisse

- Statistische Bezirke
- Stichwortverzeichnis

Wohnungen – Rechtsgrund

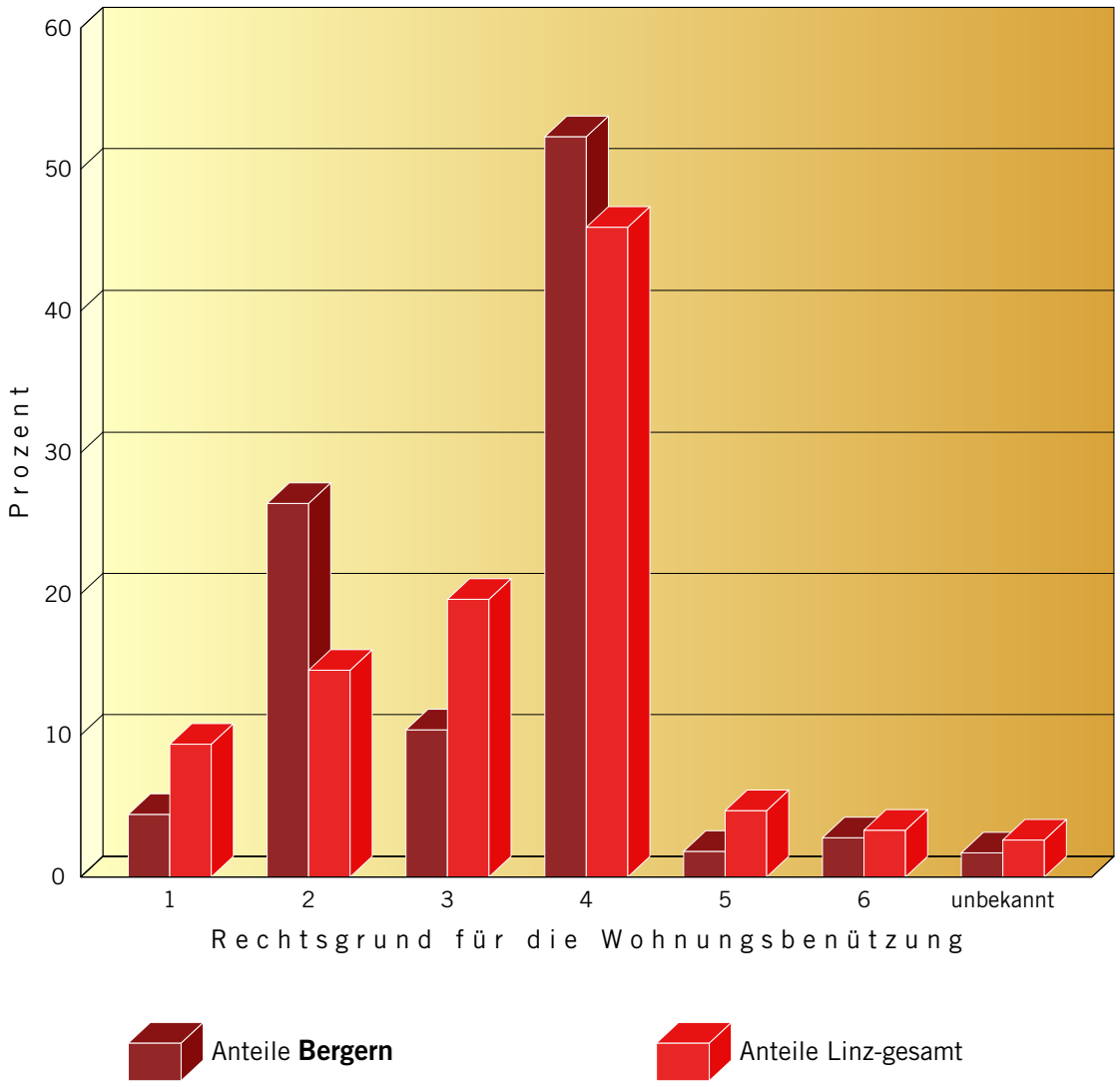

1: Eigenbenützung als Hauseigentümer
2: Eigentumswohnung
3: Hauptmiete nach Mietrechtsgesetz
4: Hauptmiete nach Wohnungsgemeinnützigkeitsgesetz (Genossenschaftswohnung)
5: Dienst- oder Naturalwohnung
6: sonstiger Rechtsgrund

Stichtag: 31. 12. 1999

20 Bergern

- Plan
- Orthofoto
- Luftbild
- Detailinformationen

Tabellen Grafiken

- Bevölkerung - Vergleich
- Bevölkerung - Familienstand
- Bevölkerung - Nationalität
- Gebäude - Eigentumsverhältnisse
- Gebäude - Bauperiode
- Wohnungen - Nutzfläche
- Wohnungen - Rechtsgrund
- Wohnungen - Eigentumsverhältnisse

BEZIRK
1 2 3 4 5 6 7 8 9 10 11 12 13 14 15 16 17 18 19 20 21 22 23 24 25 26 27 28 29 30 31 32 33 34 35 36

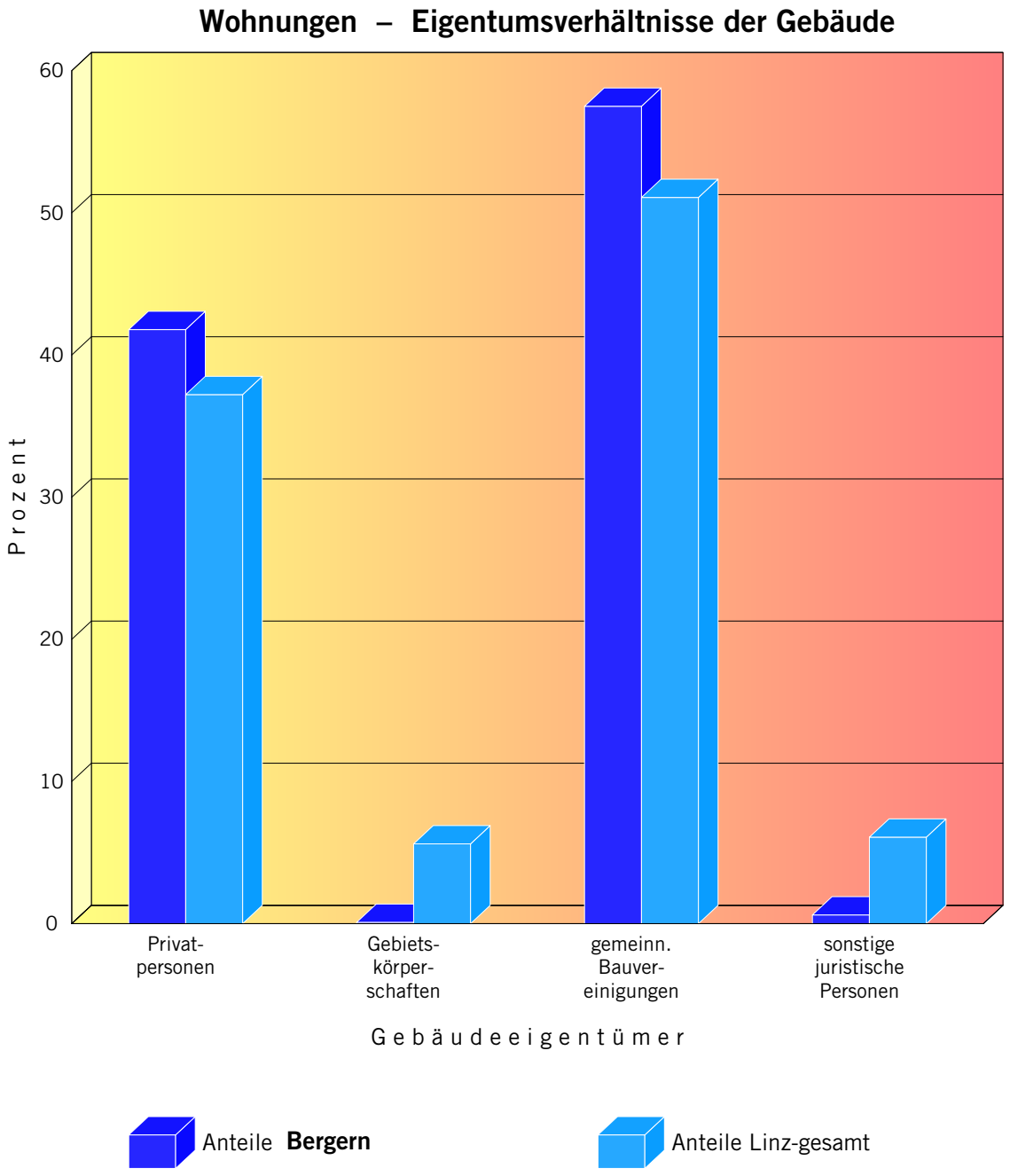

Statistische Bezirke
Stichwortverzeichnis

Stichtag: 31. 12. 1999

21 Neue Heimat

- Plan
- Orthofoto
- Luftbild
- Detailinformationen

Gebäude und Plätze

- Seniorenzentrum Neue Heimat
  Rennerschule
  Evangelische Kirche
  Volkshaus Neue Heimat

BEZIRK
1 2 3 4 5 6 7 8 9 10 11 12 13 14 15 16 17 18 19 20 21 22 23 24 25 26 27 28 29 30 31 32 33 34 35 36

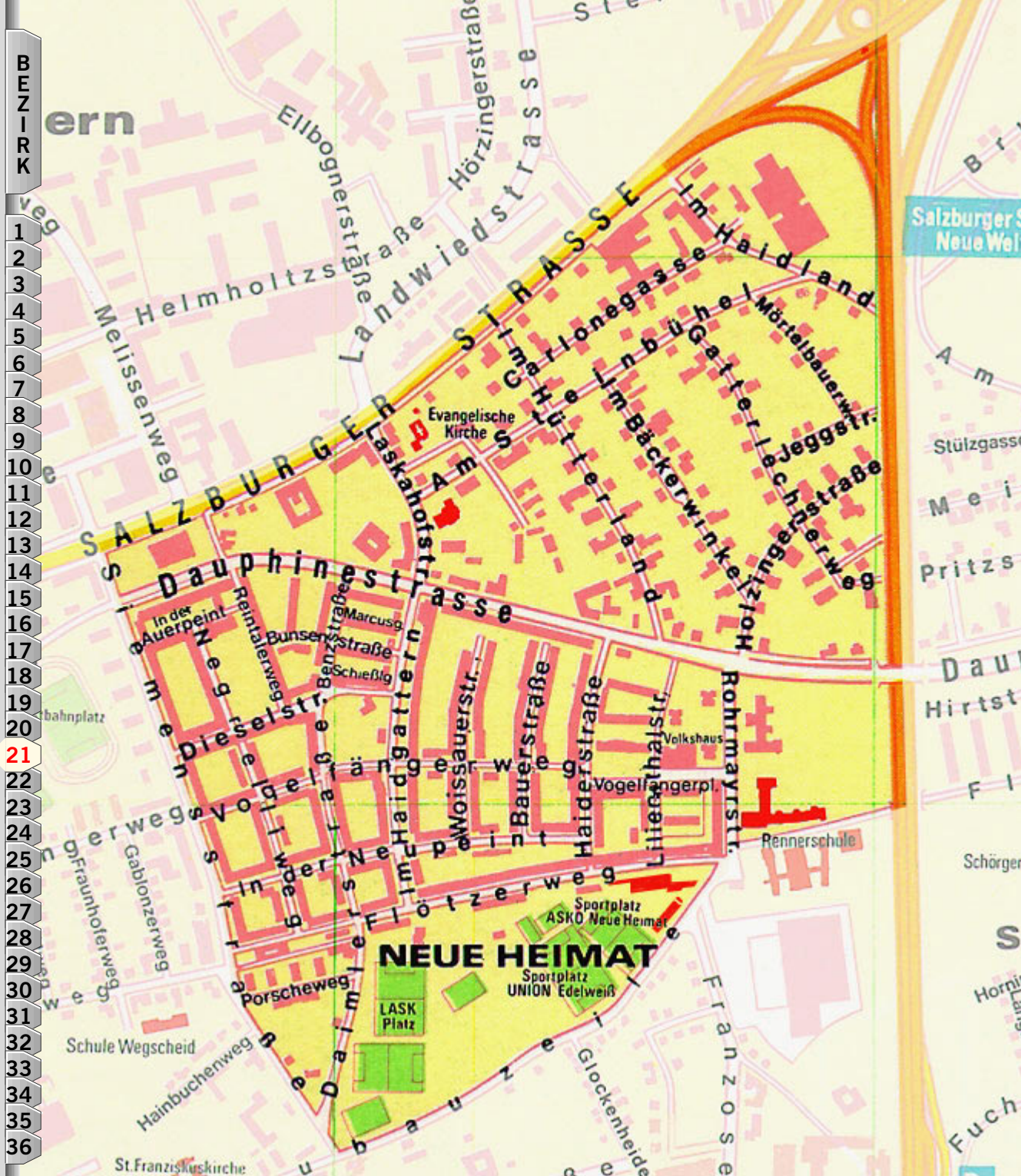

- Statistische Bezirke
- Stichwortverzeichnis

LINZ
Eine Stadt lebt auf

21 Neue Heimat

- Plan
- Orthofoto
- Luftbild
- Detailinformationen

Gebäude und Plätze

- Seniorenzentrum Neue Heimat
- Rennerschule
- Evangelische Kirche
- Volkshaus Neue Heimat

BEZIRK
1 2 3 4 5 6 7 8 9 10 11 12 13 14 15 16 17 18 19 20 21 22 23 24 25 26 27 28 29 30 31 32 33 34 35 36



- Statistische Bezirke
- Stichwortverzeichnis

LINZ
Eine Stadt lebt auf



Neue Heimat

21 Neue Heimat

Plan
Orthofoto
Luftbild
Detailinformationen

Tabellen Grafiken

Bevölkerung - Vergleich
Bevölkerung - Familienstand
Bevölkerung - Nationalität
Gebäude - Eigentumsverhältnisse
Gebäude - Bauperiode
Wohnungen - Nutzfläche
Wohnungen - Rechtsgrund
Wohnungen - Eigentumsverhältnisse

Statistische Bezirke
Stichwortverzeichnis

Neue Heimat

Fläche: 96,7 ha

Bevölkerung insgesamt: 6151

0- bis 5-Jährige:	278
6- bis 14-Jährige:	444
15- bis 19-Jährige:	279
20- bis 59-Jährige:	3455
60- bis 79-Jährige:	1409
80-Jährige und älter:	286

Gebäude: 582

Wohnungen: 3166

21 Neue Heimat

Plan
Orthofoto
Luftbild
Detailinformationen

Tabellen Grafiken

Bevölkerung - Vergleich
Bevölkerung - Familienstand
Bevölkerung - Nationalität
Gebäude - Eigentumsverhältnisse
Gebäude - Bauperiode
Wohnungen - Nutzfläche
Wohnungen - Rechtsgrund
Wohnungen - Eigentumsverhältnisse

Statistische Bezirke
Stichwortverzeichnis

BEZIRK
1 2 3 4 5 6 7 8 9 10 11 12 13 14 15 16 17 18 19 20 21 22 23 24 25 26 27 28 29 30 31 32 33 34 35 36

Bevölkerungsstruktur - Vergleich

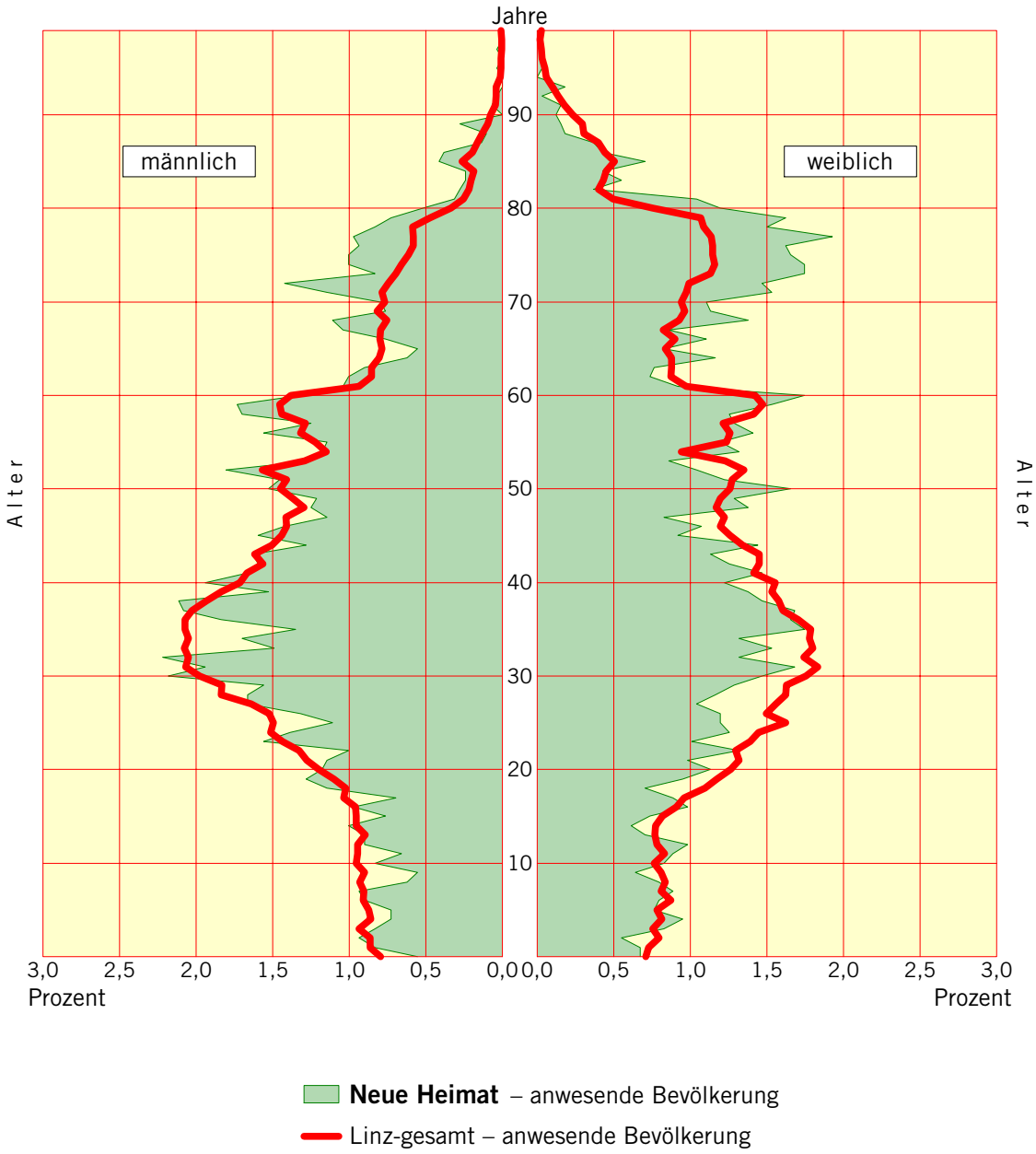

Stichtag: 31. 12. 1999

21 Neue Heimat

- Plan
- Orthofoto
- Luftbild
- Detailinformationen

Tabellen Grafiken

- Bevölkerung - Vergleich
- Bevölkerung - Familienstand
- Bevölkerung - Nationalität
- Gebäude - Eigentumsverhältnisse
- Gebäude - Bauperiode
- Wohnungen - Nutzfläche
- Wohnungen - Rechtsgrund
- Wohnungen - Eigentumsverhältnisse

- Statistische Bezirke
- Stichwortverzeichnis

Bevölkerungsstruktur - Neue Heimat

Alter	männlich				weiblich				Summe			
	ledig [1]	verheiratet	gesch.	verwitwet	ledig [1]	verheiratet	gesch.	verwitwet	ledig [1]	verheiratet	gesch.	verwitwet
0-4	112	–	–	–	120	–	–	–	232	–	–	–
5-9	108	–	–	–	127	–	–	–	235	–	–	–
10-14	124	–	–	–	131	–	–	–	255	–	–	–
15-19	140	–	–	–	136	3	–	–	276	3	–	–
20-24	168	12	1	–	150	29	6	1	318	41	7	1
25-29	164	38	9	–	120	66	6	–	284	104	15	–
30-34	150	106	19	–	102	113	23	1	252	219	42	1
35-39	93	121	41	2	80	138	39	2	173	259	80	4
40-44	64	119	48	3	49	128	31	5	113	247	79	8
45-49	32	119	39	1	34	107	34	4	66	226	73	5
50-54	27	137	43	1	25	112	48	14	52	249	91	15
55-59	30	150	31	2	23	129	42	24	53	279	73	26
60-64	14	107	15	5	13	107	16	38	27	214	31	43
65-69	7	98	9	8	17	93	17	46	24	191	26	54
70-74	2	115	12	21	15	102	17	114	17	217	29	135
75-79	4	92	6	27	12	75	20	165	16	167	26	192
80-84	1	32	3	10	2	27	3	85	3	59	6	95
85-89	1	20	–	17	1	8	3	48	2	28	3	65
90-94	–	3	–	–	1	–	1	14	1	3	1	14
95 u. äl.	–	1	–	1	–	–	–	4	–	1	–	5
Summe	1241	1270	276	98	1158	1237	306	565	2399	2507	582	663

Anmerkung: Anwesende Bevölkerung aufgrund des Meldegesetzes (Haupt- und Nebenwohnsitzbevölkerung)
Stand der Daten: 31. 12. 1999
1) zum Familienstand "ledig" wurden auch Personen mit unbekanntem Familienstand gezählt

21 Neue Heimat

- Plan
- Orthofoto
- Luftbild
- Detailinformationen

Tabellen Grafiken

- Bevölkerung - Vergleich
- Bevölkerung - Familienstand
- Bevölkerung - Nationalität
- Gebäude - Eigentumsverhältnisse
- Gebäude - Bauperiode
- Wohnungen - Nutzfläche
- Wohnungen - Rechtsgrund
- Wohnungen - Eigentumsverhältnisse

- Statistische Bezirke
- Stichwortverzeichnis

Bevölkerungsstruktur - Familienstand

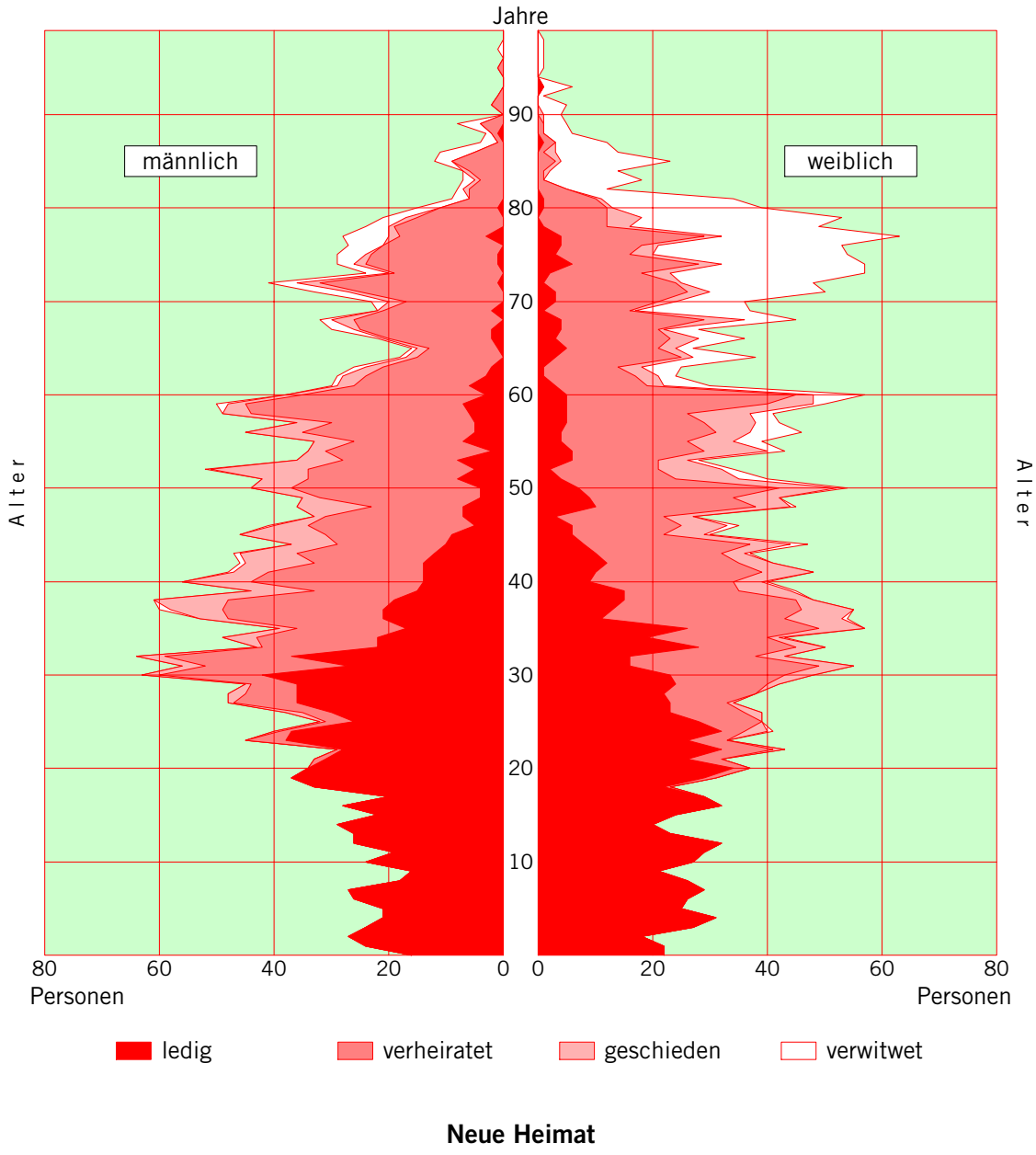

Neue Heimat

Stichtag: 31. 12. 1999

21 Neue Heimat

- Plan
- Orthofoto
- Luftbild
- Detailinformationen

Tabellen Grafiken

- Bevölkerung - Vergleich
- Bevölkerung - Familienstand
- Bevölkerung - Nationalität
- Gebäude - Eigentumsverhältnisse
- Gebäude - Bauperiode
- Wohnungen - Nutzfläche
- Wohnungen - Rechtsgrund
- Wohnungen - Eigentumsverhältnisse

BEZIRK
1 2 3 4 5 6 7 8 9 10 11 12 13 14 15 16 17 18 19 20 21 22 23 24 25 26 27 28 29 30 31 32 33 34 35 36

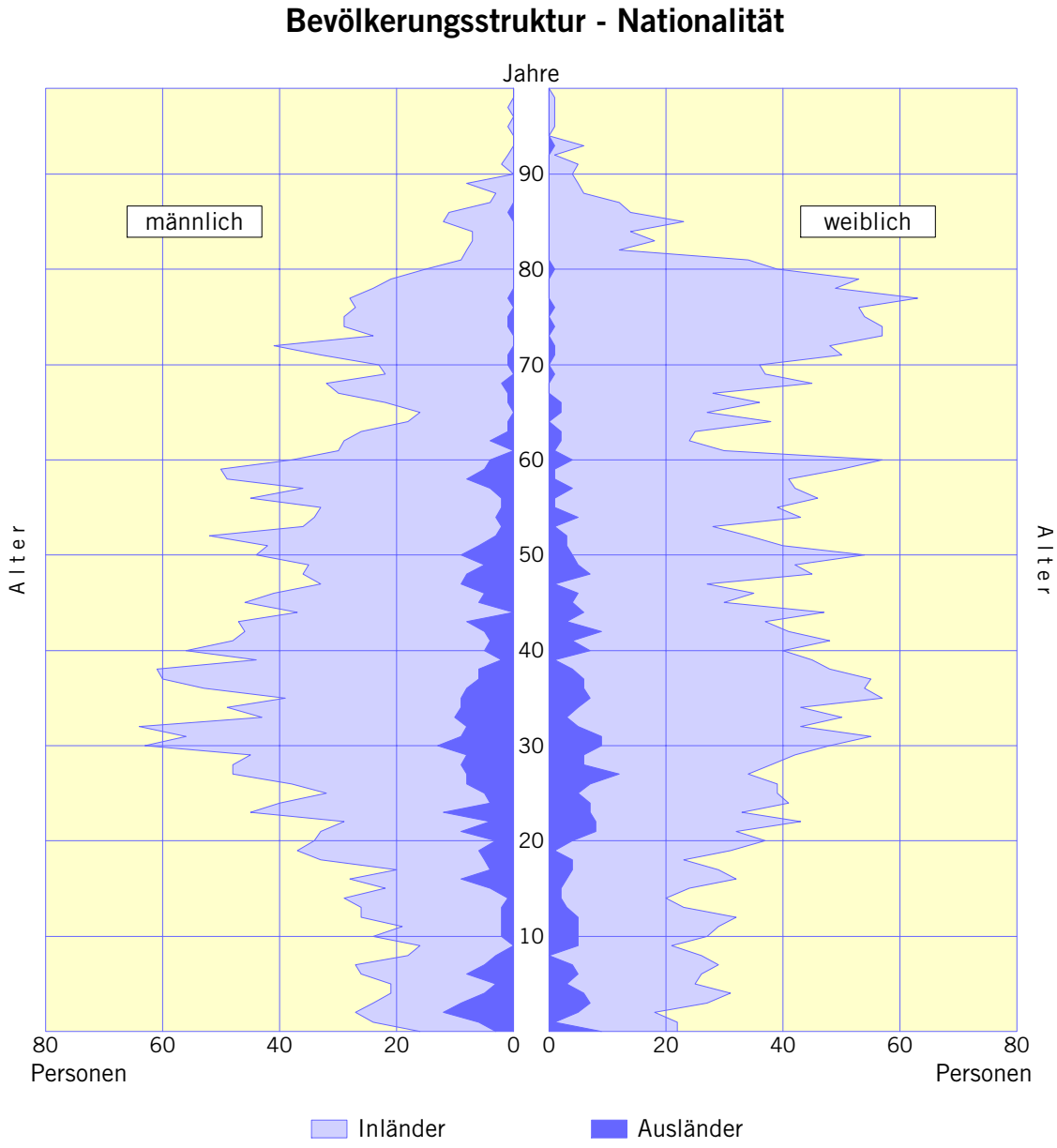

Neue Heimat

Stichtag: 31. 12. 1999

- Statistische Bezirke
- Stichwortverzeichnis

21 Neue Heimat

Plan
Orthofoto
Luftbild
Detailinformationen

Tabellen Grafiken

Bevölkerung - Vergleich
Bevölkerung - Familienstand
Bevölkerung - Nationalität
Gebäude - Eigentumsverhältnisse
Gebäude - Bauperiode
Wohnungen - Nutzfläche
Wohnungen - Rechtsgrund
Wohnungen - Eigentumsverhältnisse

Statistische Bezirke
Stichwortverzeichnis

Gebäude – Eigentumsverhältnisse

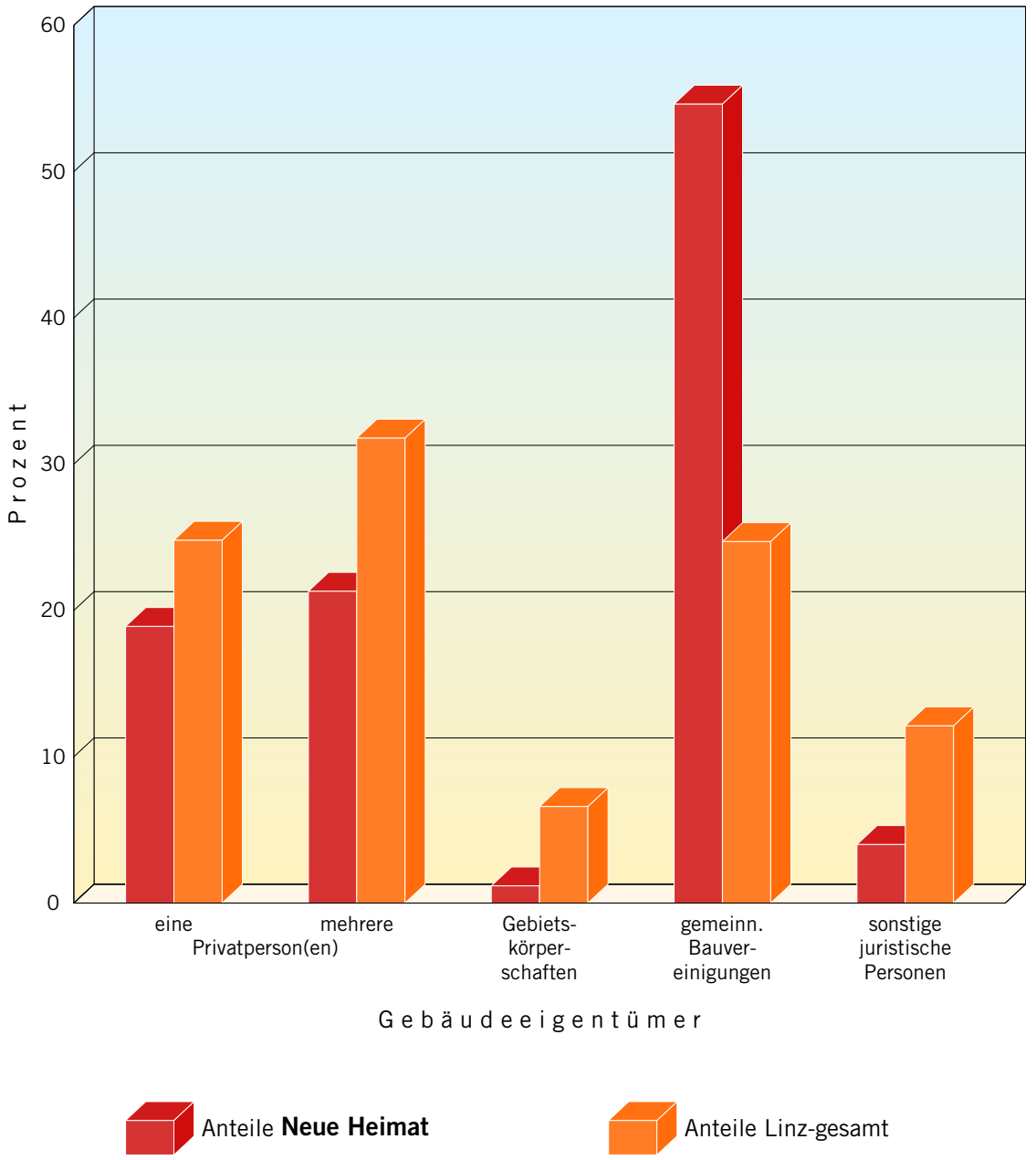

Stichtag: 31. 12. 1999

21 Neue Heimat

- Plan
- Orthofoto
- Luftbild
- Detailinformationen

Tabellen Grafiken

- Bevölkerung - Vergleich
- Bevölkerung - Familienstand
- Bevölkerung - Nationalität
- Gebäude - Eigentumsverhältnisse
- Gebäude - Bauperiode
- Wohnungen - Nutzfläche
- Wohnungen - Rechtsgrund
- Wohnungen - Eigentumsverhältnisse

- Statistische Bezirke
- Stichwortverzeichnis

BEZIRK

1 2 3 4 5 6 7 8 9 10 11 12 13 14 15 16 17 18 19 20 21 22 23 24 25 26 27 28 29 30 31 32 33 34 35 36

Gebäude – Bauperiode

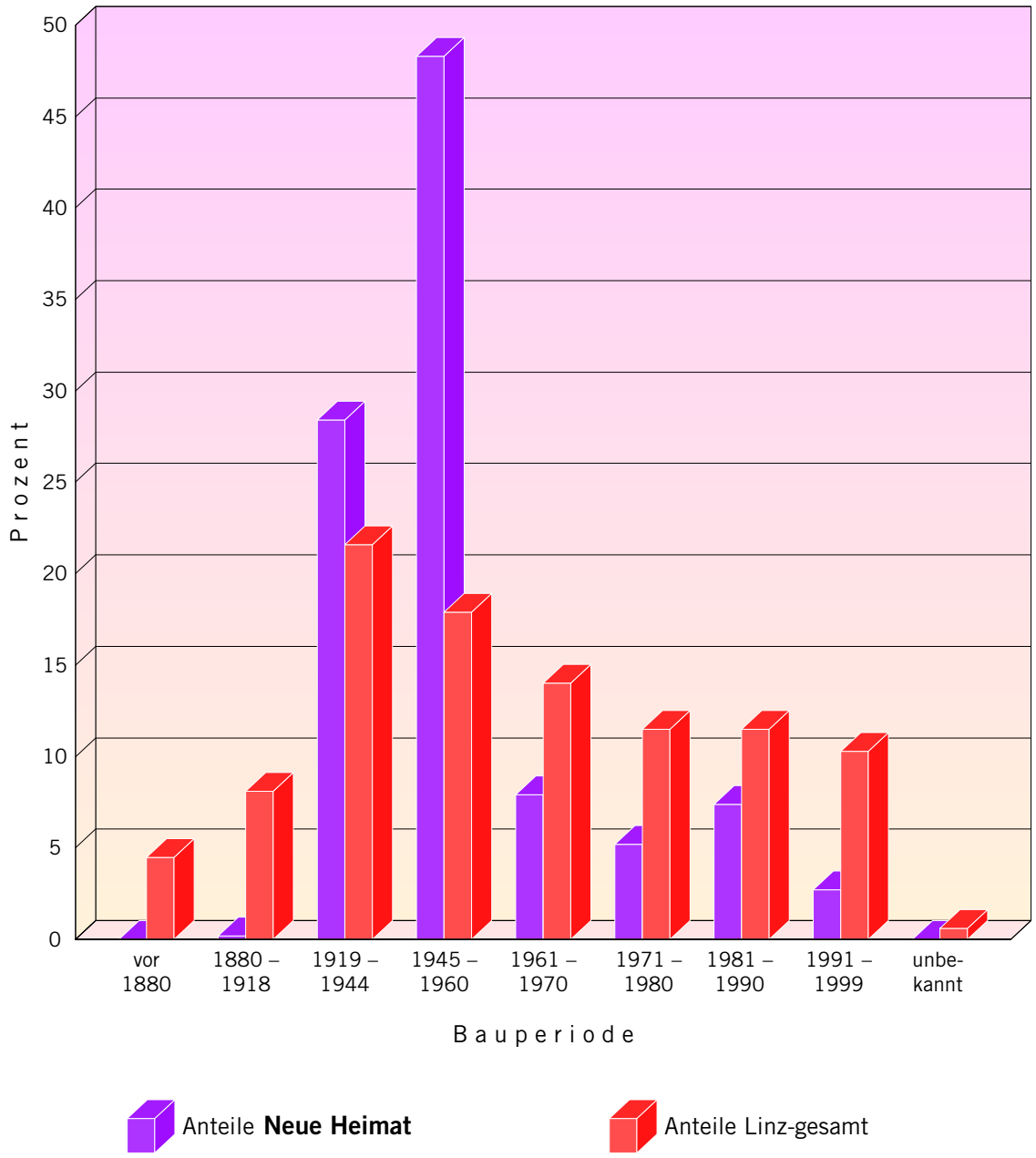

Stichtag: 31. 12. 1999

21 Neue Heimat

- Plan
- Orthofoto
- Luftbild
- Detailinformationen

Tabellen Grafiken

- Bevölkerung - Vergleich
- Bevölkerung - Familienstand
- Bevölkerung - Nationalität
- Gebäude - Eigentumsverhältnisse
- Gebäude - Bauperiode
- Wohnungen - Nutzfläche
- Wohnungen - Rechtsgrund
- Wohnungen - Eigentumsverhältnisse

- Statistische Bezirke
- Stichwortverzeichnis

BEZIRK

1 2 3 4 5 6 7 8 9 10 11 12 13 14 15 16 17 18 19 20 21 22 23 24 25 26 27 28 29 30 31 32 33 34 35 36

Wohnungen – Nutzfläche

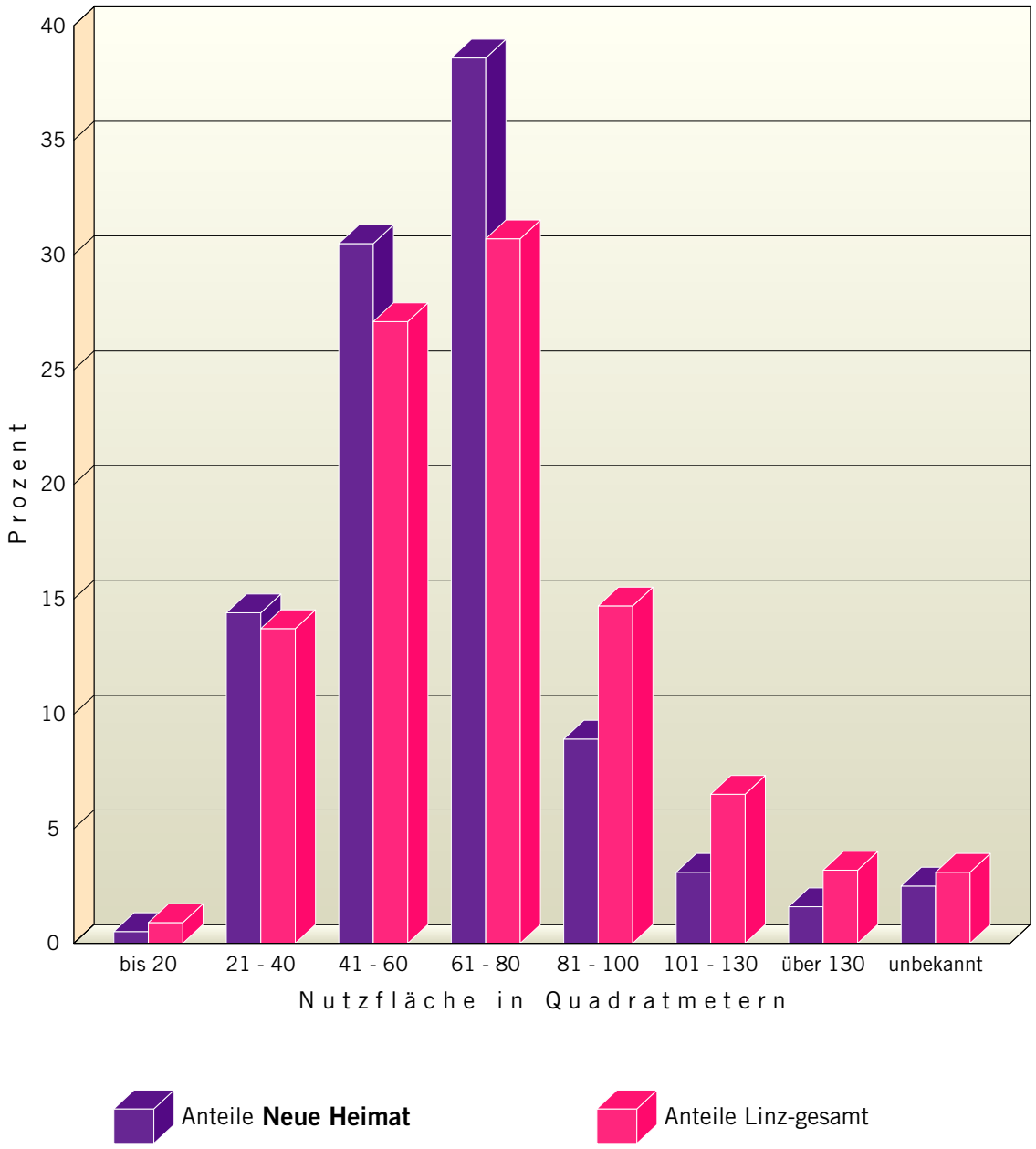

Stichtag: 31. 12. 1999

21 Neue Heimat

Plan
Orthofoto
Luftbild
Detailinformationen

Tabellen Grafiken

Bevölkerung - Vergleich
Bevölkerung - Familienstand
Bevölkerung - Nationalität
Gebäude - Eigentumsverhältnisse
Gebäude - Bauperiode
Wohnungen - Nutzfläche
Wohnungen - Rechtsgrund
Wohnungen - Eigentumsverhältnisse

Statistische Bezirke
Stichwortverzeichnis

BEZIRK
1 2 3 4 5 6 7 8 9 10 11 12 13 14 15 16 17 18 19 20 21 22 23 24 25 26 27 28 29 30 31 32 33 34 35 36

Wohnungen – Rechtsgrund

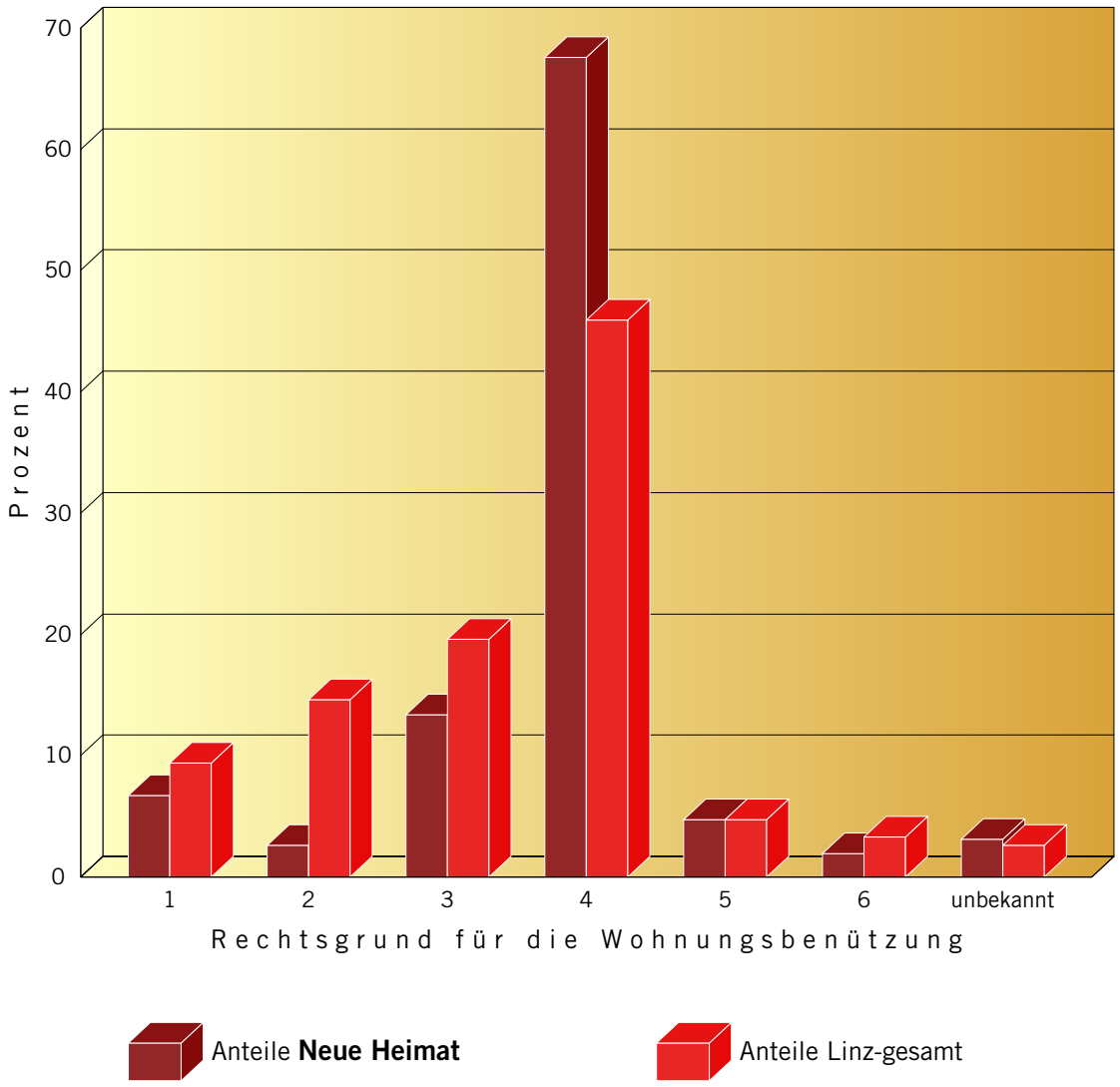

1: Eigenbenützung als Hauseigentümer
2: Eigentumswohnung
3: Hauptmiete nach Mietrechtsgesetz
4: Hauptmiete nach Wohnungsgemeinnützigkeitsgesetz (Genossenschaftswohnung)
5: Dienst- oder Naturalwohnung
6: sonstiger Rechtsgrund

21 Neue Heimat

Plan
Orthofoto
Luftbild
Detailinformationen

Tabellen Grafiken

Bevölkerung - Vergleich
Bevölkerung - Familienstand
Bevölkerung - Nationalität
Gebäude - Eigentumsverhältnisse
Gebäude - Bauperiode
Wohnungen - Nutzfläche
Wohnungen - Rechtsgrund
Wohnungen - Eigentumsverhältnisse

Statistische Bezirke
Stichwortverzeichnis

BEZIRK
1 2 3 4 5 6 7 8 9 10 11 12 13 14 15 16 17 18 19 20 21 22 23 24 25 26 27 28 29 30 31 32 33 34 35 36

Wohnungen – Eigentumsverhältnisse der Gebäude

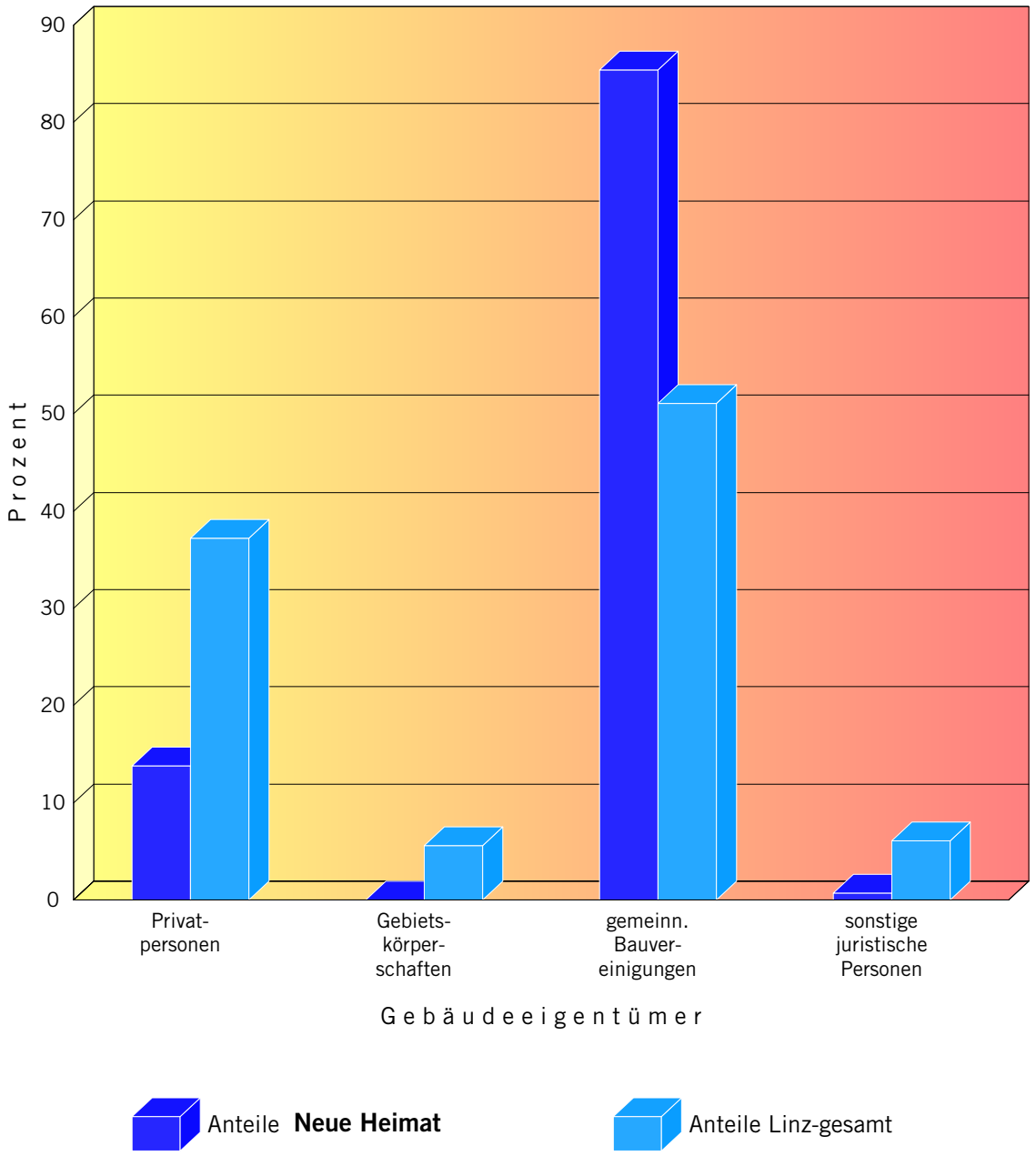

Stichtag: 31. 12. 1999

22 Wegscheid

- Plan
- Luftbild
- Detailinformationen
- Orthofoto

Gebäude und Plätze

Schule Wegscheid
Kirche St. Franziskus

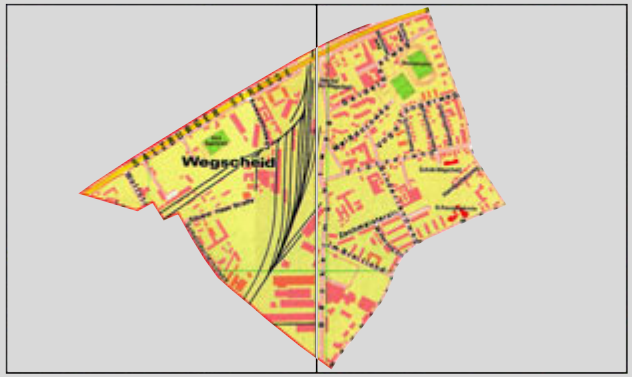

- Statistische Bezirke
- Stichwortverzeichnis

BEZIRK

1 2 3 4 5 6 7 8 9 10 11 12 13 14 15 16 17 18 19 20 21 **22** 23 24 25 26 27 28 29 30 31 32 33 34 35 36

22 Wegscheid

- Plan
- Luftbild
- Orthofoto
- Detailinformationen

Gebäude und Plätze

Schule Wegscheid
Kirche St. Franziskus



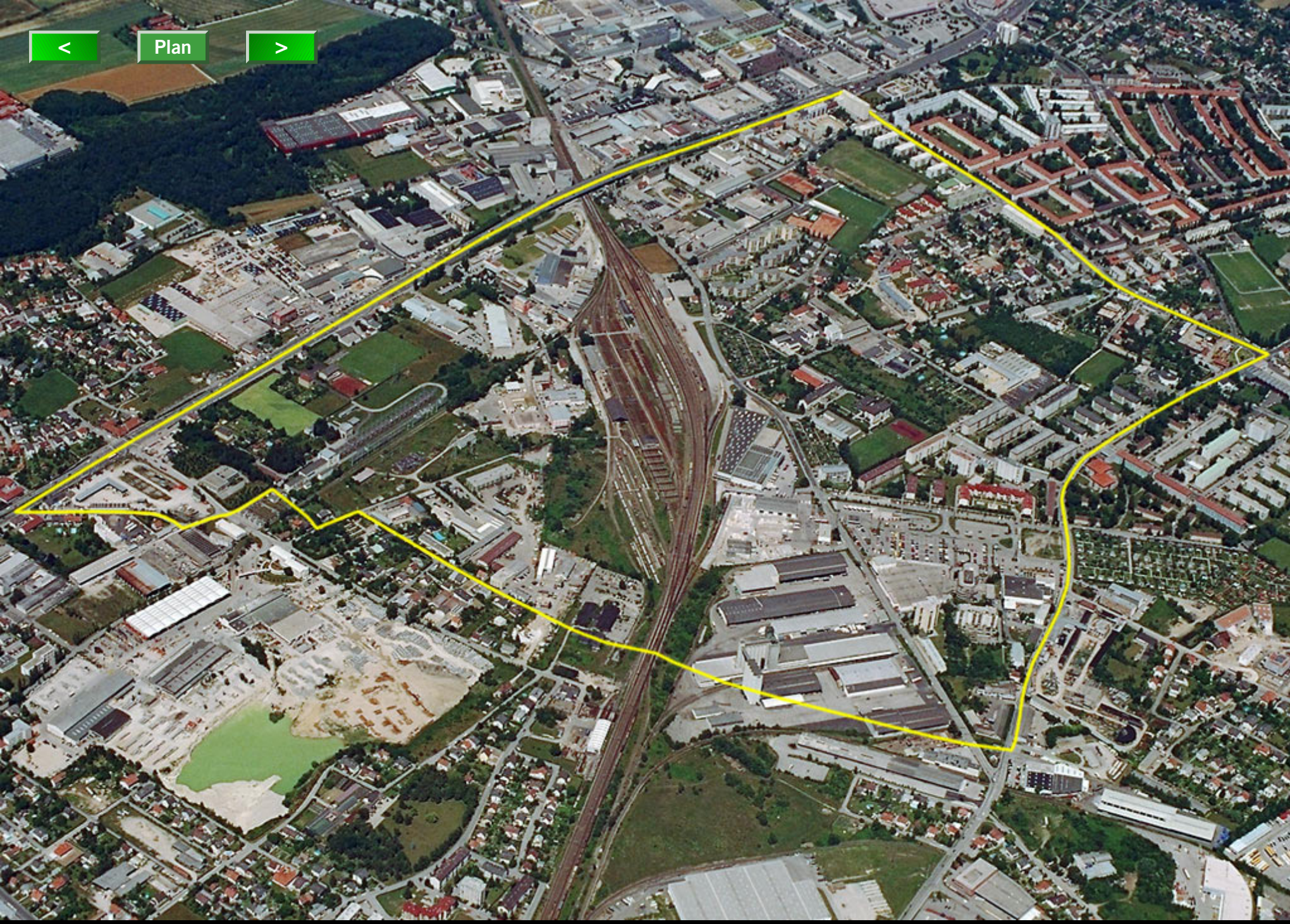

Wegscheid

22 Wegscheid

Plan
Orthofoto
Luftbild
Detailinformationen

Tabellen Grafiken

Bevölkerung - Vergleich
Bevölkerung - Familienstand
Bevölkerung - Nationalität
Gebäude - Eigentumsverhältnisse
Gebäude - Bauperiode
Wohnungen - Nutzfläche
Wohnungen - Rechtsgrund
Wohnungen - Eigentumsverhältnisse

Statistische Bezirke
Stichwortverzeichnis

Wegscheid

Fläche: 127,5 ha

Bevölkerung insgesamt: 4696

0- bis 5-Jährige:	238
6- bis 14-Jährige:	525
15- bis 19-Jährige:	319
20- bis 59-Jährige:	3021
60- bis 79-Jährige:	529
80-Jährige und älter:	64

Gebäude: 359

Wohnungen: 1999

22 Wegscheid

- Plan
- Orthofoto
- Luftbild
- Detailinformationen

Tabellen Grafiken

- Bevölkerung - Vergleich
- Bevölkerung - Familienstand
- Bevölkerung - Nationalität
- Gebäude - Eigentumsverhältnisse
- Gebäude - Bauperiode
- Wohnungen - Nutzfläche
- Wohnungen - Rechtsgrund
- Wohnungen - Eigentumsverhältnisse

- Statistische Bezirke
- Stichwortverzeichnis

BEZIRK

1 2 3 4 5 6 7 8 9 10 11 12 13 14 15 16 17 18 19 20 21 **22** 23 24 25 26 27 28 29 30 31 32 33 34 35 36

Bevölkerungsstruktur - Vergleich

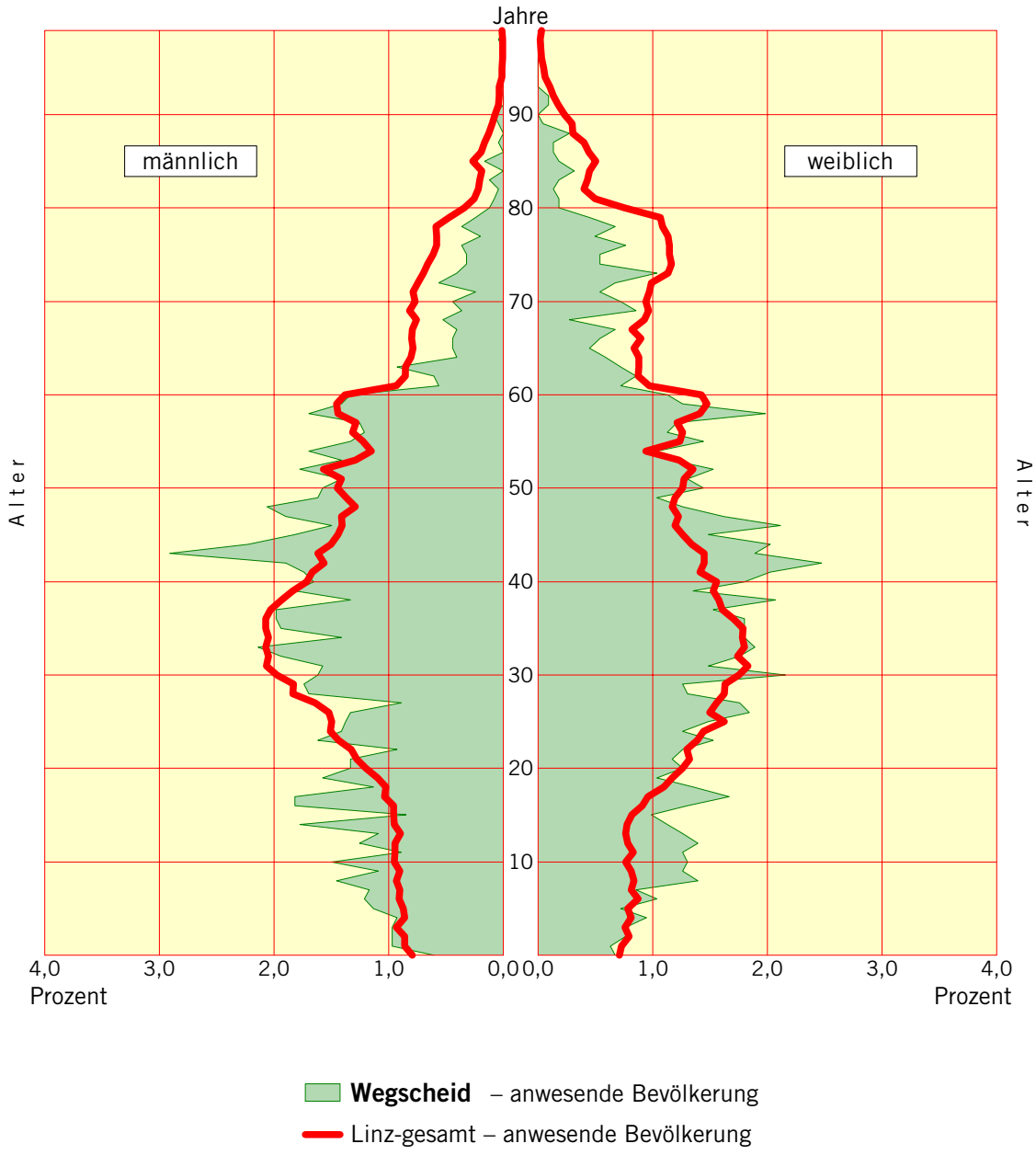

Stichtag: 31. 12. 1999

22 Wegscheid

Plan
Orthofoto
Luftbild
Detailinformationen

Tabellen Grafiken

- Bevölkerung - Vergleich
- Bevölkerung - Familienstand
- Bevölkerung - Nationalität
- Gebäude - Eigentumsverhältnisse
- Gebäude - Bauperiode
- Wohnungen - Nutzfläche
- Wohnungen - Rechtsgrund
- Wohnungen - Eigentumsverhältnisse

Statistische Bezirke
Stichwortverzeichnis

Bevölkerungsstruktur - Wegscheid

Alter	männlich				weiblich				Summe			
	ledig [1]	verheiratet	gesch.	verwitwet	ledig [1]	verheiratet	gesch.	verwitwet	ledig [1]	verheiratet	gesch.	verwitwet
0-4	110	–	–	–	84	–	–	–	194	–	–	–
5-9	150	–	–	–	117	–	–	–	267	–	–	–
10-14	161	–	–	–	141	–	–	–	302	–	–	–
15-19	178	–	–	–	141	–	–	–	319	–	–	–
20-24	156	8	–	–	118	26	–	–	274	34	–	–
25-29	130	39	5	–	101	64	5	–	231	103	10	–
30-34	95	109	11	–	63	115	22	2	158	224	33	2
35-39	84	110	29	1	43	126	20	1	127	236	49	2
40-44	52	171	35	–	36	157	27	7	88	328	62	7
45-49	53	133	33	1	20	111	30	6	73	244	63	7
50-54	30	141	21	3	11	100	25	8	41	241	46	11
55-59	22	124	21	4	13	98	31	14	35	222	52	18
60-64	12	70	9	4	6	57	5	21	18	127	14	25
65-69	2	44	5	3	5	30	10	17	7	74	15	20
70-74	5	35	4	5	7	36	5	30	12	71	9	35
75-79	1	27	2	7	4	15	7	39	5	42	9	46
80-84	3	5	–	1	1	2	3	16	4	7	3	17
85-89	–	5	–	1	2	2	2	11	2	7	2	12
90-94	–	1	–	2	–	–	–	4	–	1	–	6
95 u. äl.	–	–	–	1	1	–	–	1	1	–	–	2
Summe	1244	1022	175	33	914	939	192	177	2158	1961	367	210

Anmerkung: Anwesende Bevölkerung aufgrund des Meldegesetzes (Haupt- und Nebenwohnsitzbevölkerung)
Stand der Daten: 31. 12. 1999
1) zum Familienstand "ledig" wurden auch Personen mit unbekanntem Familienstand gezählt

22 Wegscheid

- Plan
- Orthofoto
- Luftbild
- Detailinformationen

Tabellen Grafiken

- Bevölkerung - Vergleich
- Bevölkerung - Familienstand
- Bevölkerung - Nationalität
- Gebäude - Eigentumsverhältnisse
- Gebäude - Bauperiode
- Wohnungen - Nutzfläche
- Wohnungen - Rechtsgrund
- Wohnungen - Eigentumsverhältnisse

- Statistische Bezirke
- Stichwortverzeichnis

BEZIRK

1 2 3 4 5 6 7 8 9 10 11 12 13 14 15 16 17 18 19 20 21 22 23 24 25 26 27 28 29 30 31 32 33 34 35 36

Bevölkerungsstruktur - Familienstand

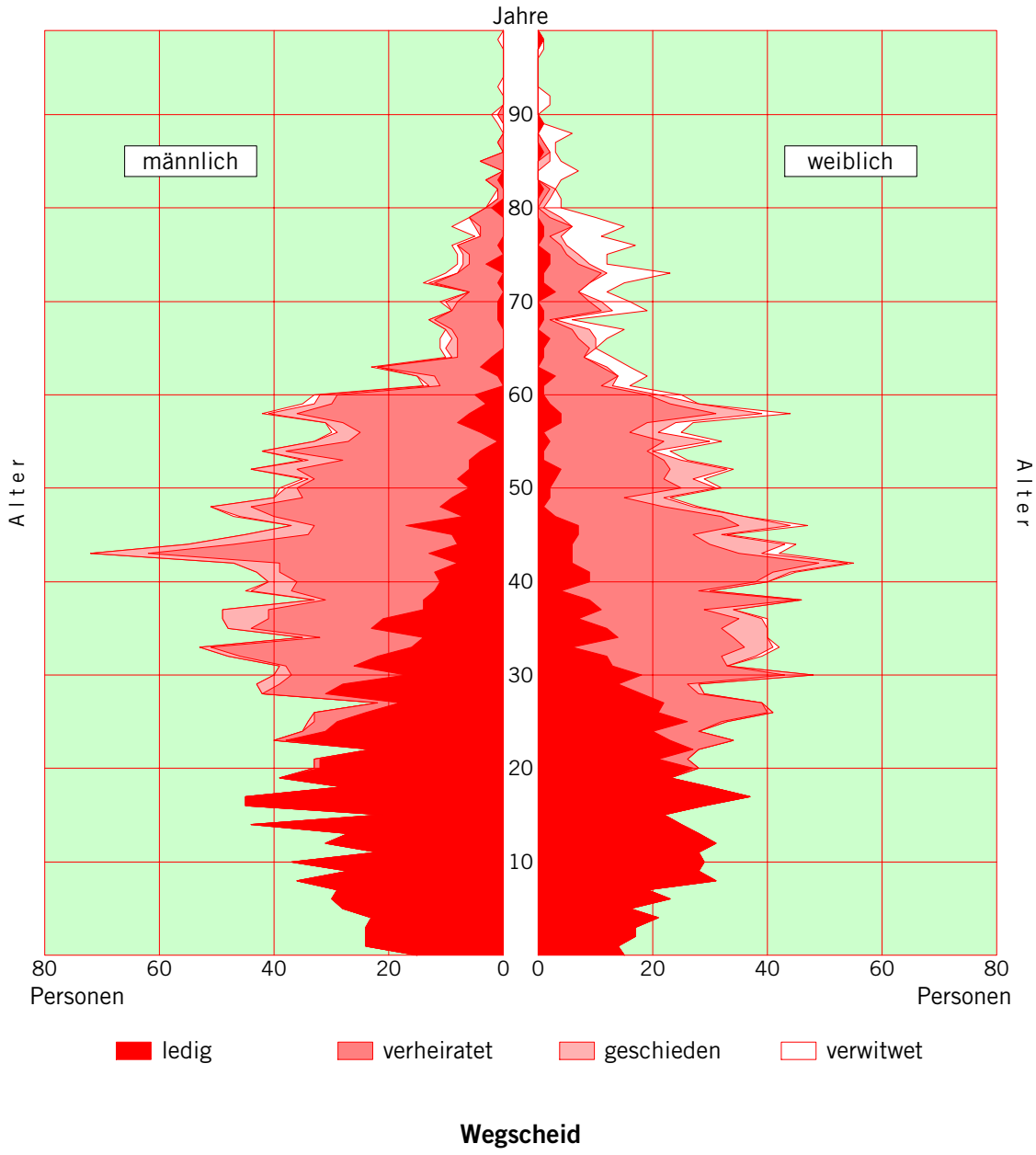

Wegscheid

Stichtag: 31. 12. 1999

22 Wegscheid

- Plan
- Orthofoto
- Luftbild
- Detailinformationen

Tabellen Grafiken

- Bevölkerung - Vergleich
- Bevölkerung - Familienstand
- Bevölkerung - Nationalität
- Gebäude - Eigentumsverhältnisse
- Gebäude - Bauperiode
- Wohnungen - Nutzfläche
- Wohnungen - Rechtsgrund
- Wohnungen - Eigentumsverhältnisse

BEZIRK 1 2 3 4 5 6 7 8 9 10 11 12 13 14 15 16 17 18 19 20 21 22 23 24 25 26 27 28 29 30 31 32 33 34 35 36

- Statistische Bezirke
- Stichwortverzeichnis

Bevölkerungsstruktur - Nationalität

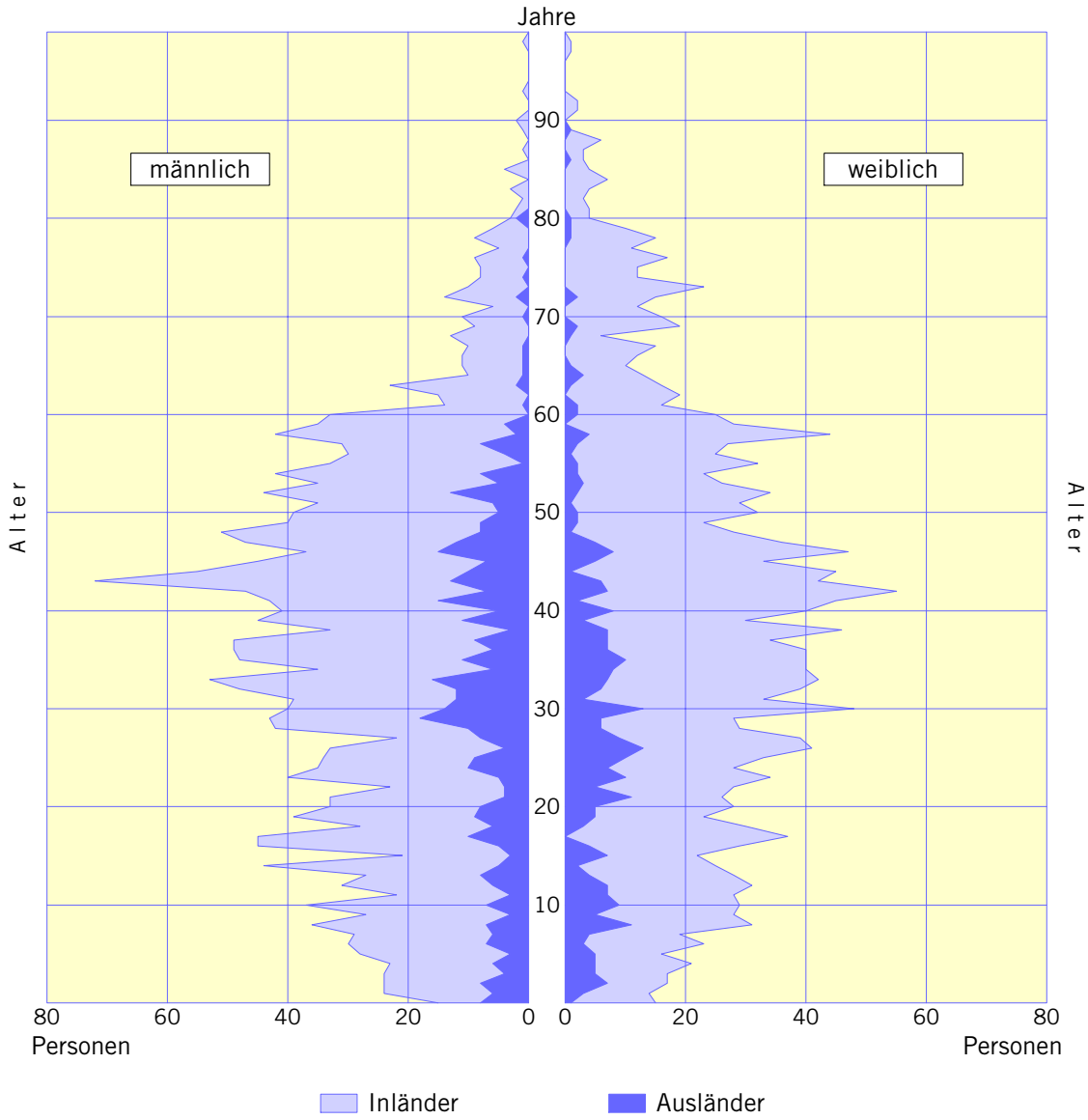

Wegscheid

Stichtag: 31. 12. 1999

22 Wegscheid

- Plan
- Orthofoto
- Luftbild
- Detailinformationen

Tabellen Grafiken

- Bevölkerung - Vergleich
- Bevölkerung - Familienstand
- Bevölkerung - Nationalität
- Gebäude - Eigentumsverhältnisse
- Gebäude - Bauperiode
- Wohnungen - Nutzfläche
- Wohnungen - Rechtsgrund
- Wohnungen - Eigentumsverhältnisse

- Statistische Bezirke
- Stichwortverzeichnis

BEZIRK 1 2 3 4 5 6 7 8 9 10 11 12 13 14 15 16 17 18 19 20 21 22 23 24 25 26 27 28 29 30 31 32 33 34 35 36

Gebäude – Eigentumsverhältnisse

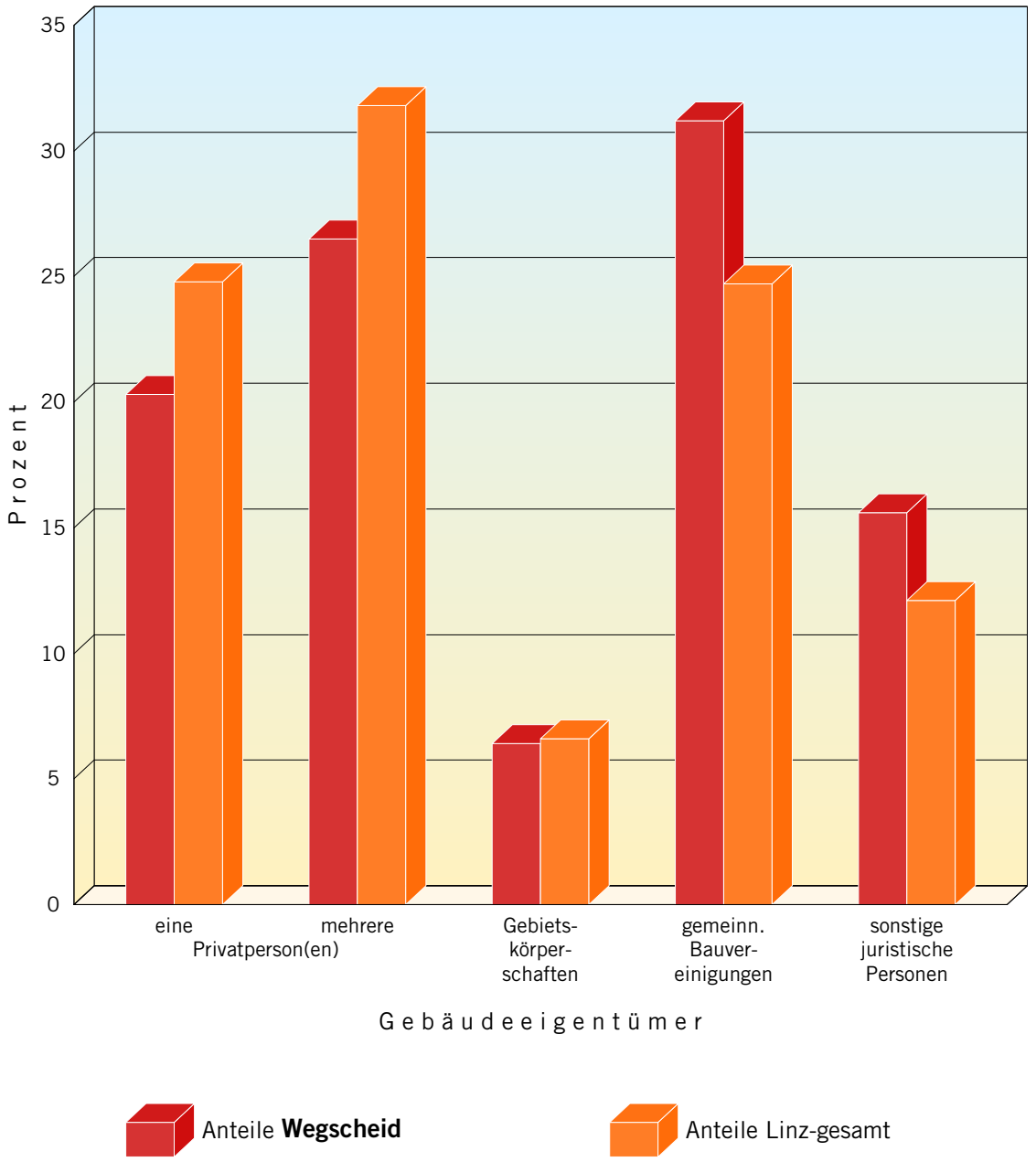

Stichtag: 31. 12. 1999

22 Wegscheid

- Plan
- Orthofoto
- Luftbild
- Detailinformationen

Tabellen Grafiken

- Bevölkerung - Vergleich
- Bevölkerung - Familienstand
- Bevölkerung - Nationalität
- Gebäude - Eigentumsverhältnisse
- Gebäude - Bauperiode
- Wohnungen - Nutzfläche
- Wohnungen - Rechtsgrund
- Wohnungen - Eigentumsverhältnisse

- Statistische Bezirke
- Stichwortverzeichnis

BEZIRK

1 2 3 4 5 6 7 8 9 10 11 12 13 14 15 16 17 18 19 20 21 22 23 24 25 26 27 28 29 30 31 32 33 34 35 36

Gebäude – Bauperiode

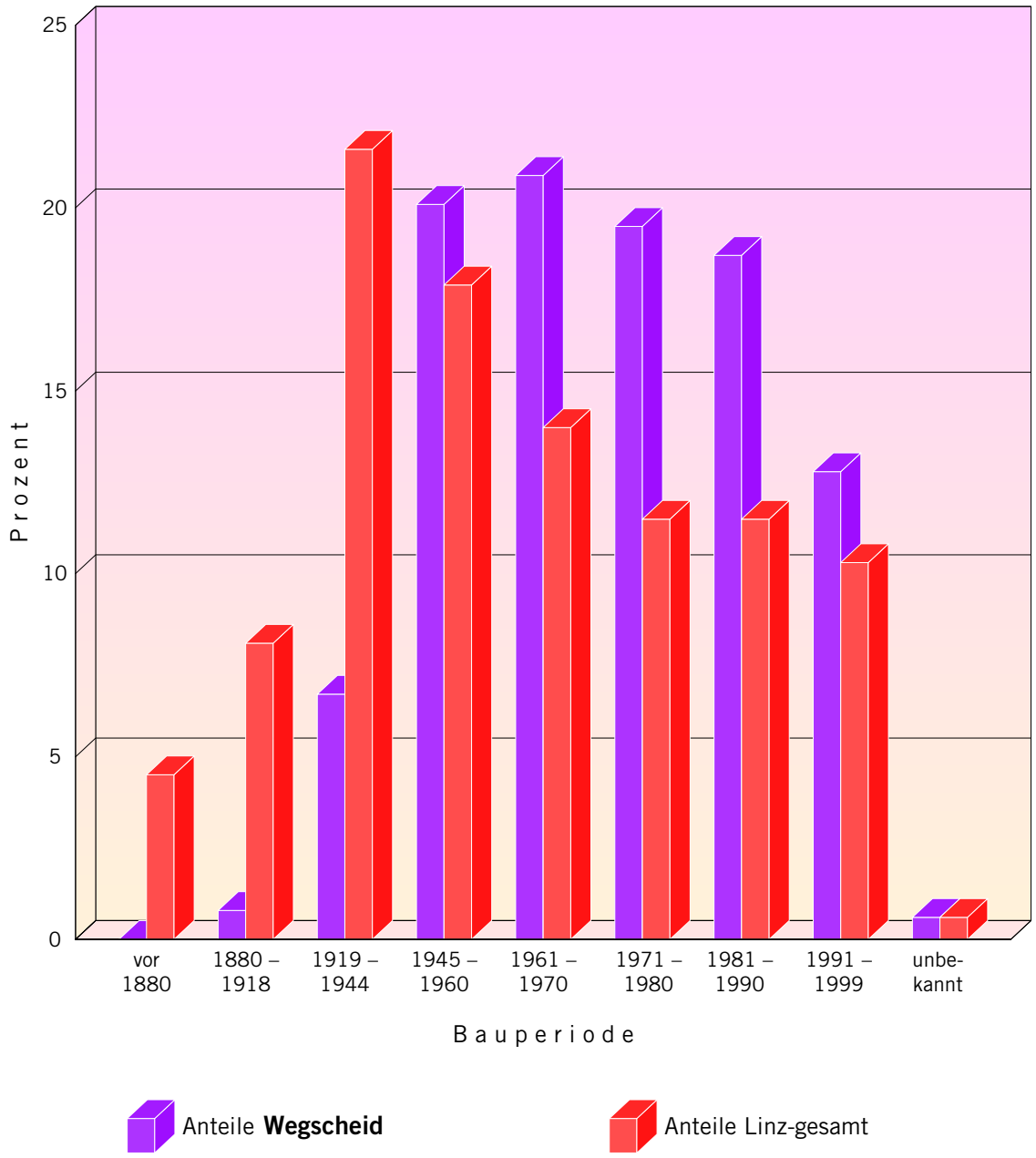

Stichtag: 31. 12. 1999

22 Wegscheid

Plan
Orthofoto
Luftbild
Detailinformationen

Tabellen Grafiken

Bevölkerung - Vergleich
Bevölkerung - Familienstand
Bevölkerung - Nationalität
Gebäude - Eigentumsverhältnisse
Gebäude - Bauperiode
Wohnungen - Nutzfläche
Wohnungen - Rechtsgrund
Wohnungen - Eigentumsverhältnisse

Statistische Bezirke
Stichwortverzeichnis

BEZIRK
1 2 3 4 5 6 7 8 9 10 11 12 13 14 15 16 17 18 19 20 21 22 23 24 25 26 27 28 29 30 31 32 33 34 35 36

Wohnungen – Nutzfläche

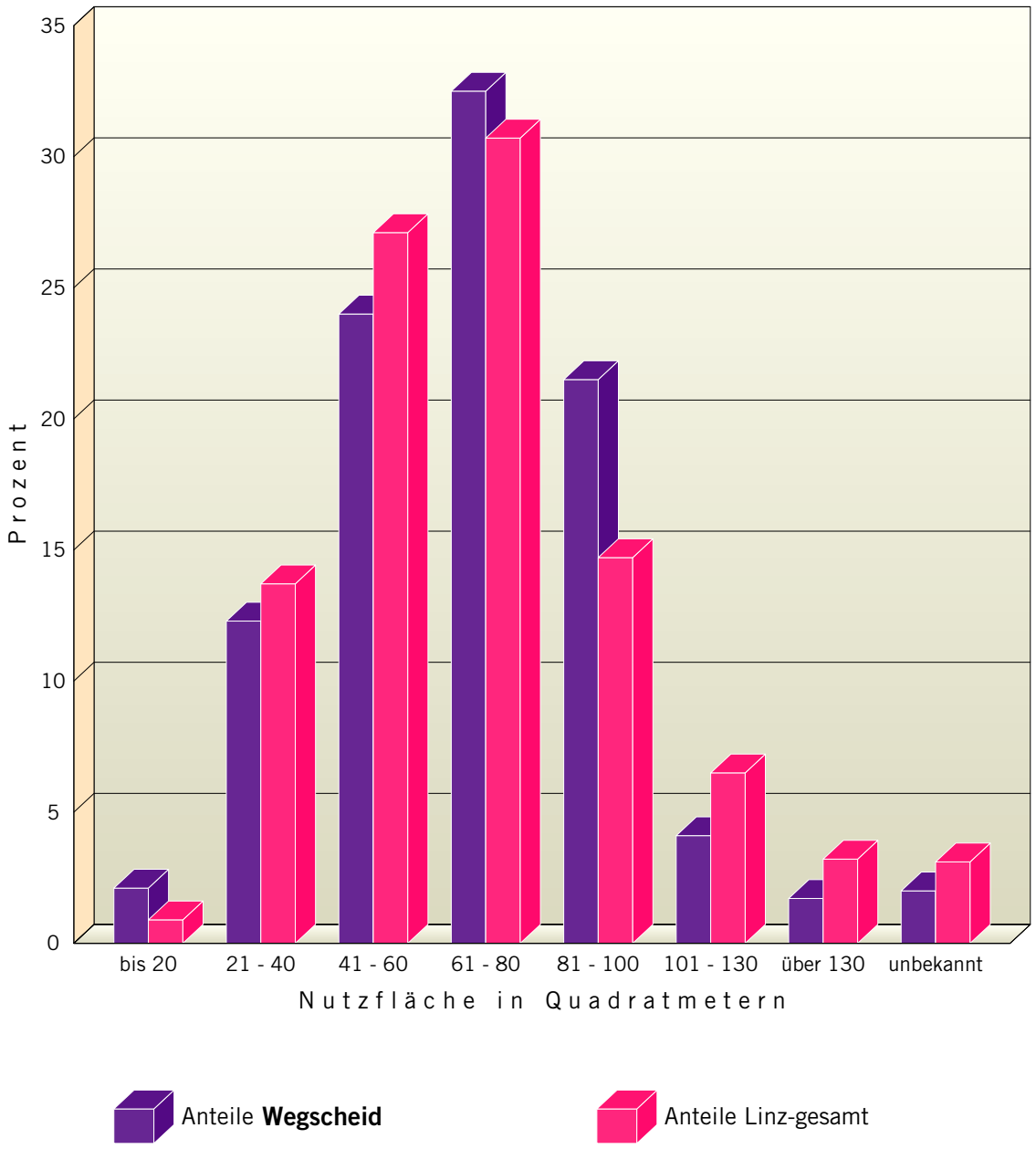

Stichtag: 31. 12. 1999

22 Wegscheid

Plan
Orthofoto
Luftbild
Detailinformationen

Tabellen Grafiken

Bevölkerung - Vergleich
Bevölkerung - Familienstand
Bevölkerung - Nationalität
Gebäude - Eigentumsverhältnisse
Gebäude - Bauperiode
Wohnungen - Nutzfläche
Wohnungen - Rechtsgrund
Wohnungen - Eigentumsverhältnisse

Statistische Bezirke
Stichwortverzeichnis

BEZIRK
1 2 3 4 5 6 7 8 9 10 11 12 13 14 15 16 17 18 19 20 21 22 23 24 25 26 27 28 29 30 31 32 33 34 35 36

Wohnungen – Rechtsgrund

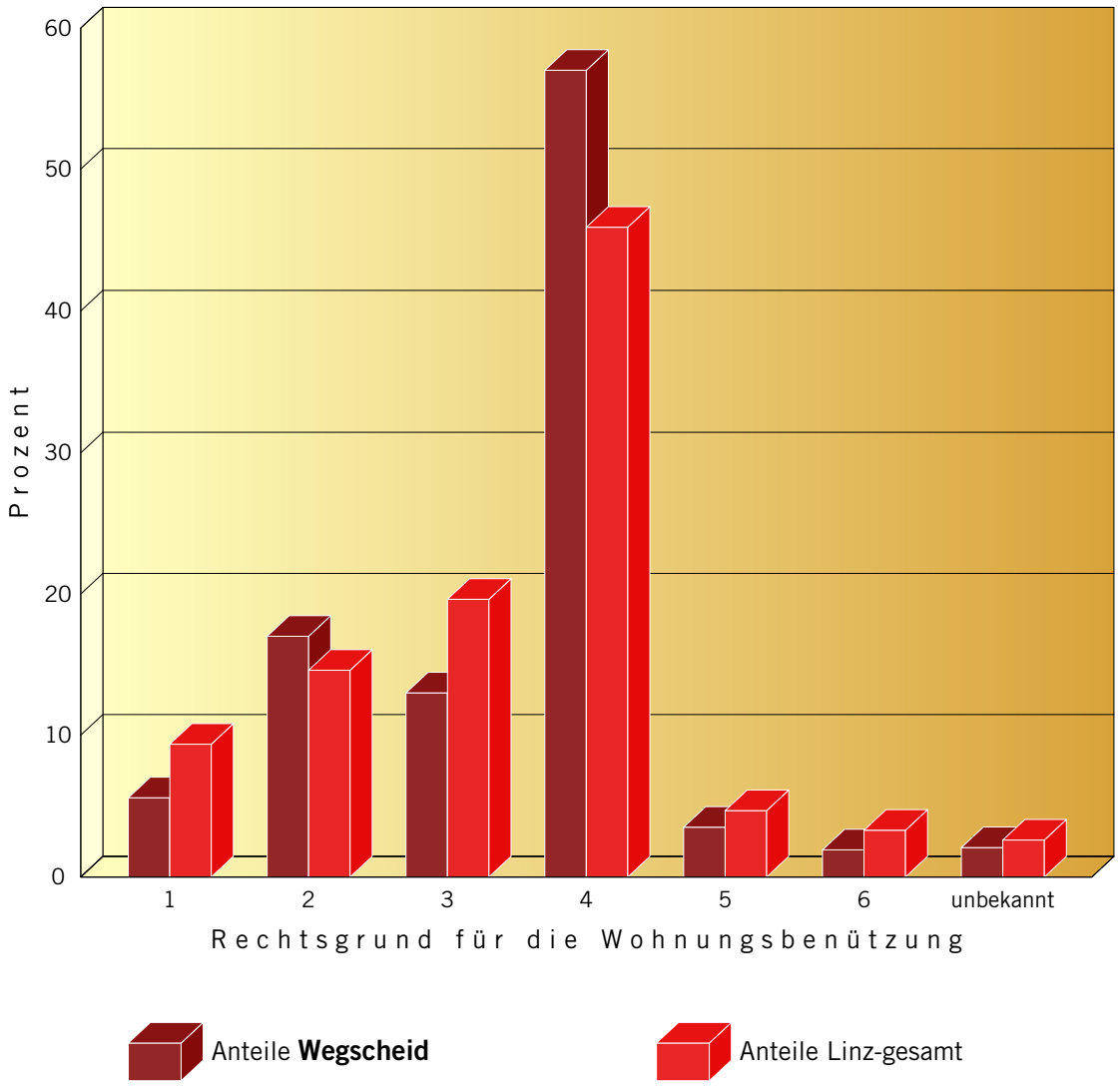

1: Eigenbenützung als Hauseigentümer
2: Eigentumswohnung
3: Hauptmiete nach Mietrechtsgesetz
4: Hauptmiete nach Wohnungsgemeinnützigkeitsgesetz (Genossenschaftswohnung)
5: Dienst- oder Naturalwohnung
6: sonstiger Rechtsgrund

22 Wegscheid

Plan
Orthofoto
Luftbild
Detailinformationen

Tabellen Grafiken

Bevölkerung - Vergleich
Bevölkerung - Familienstand
Bevölkerung - Nationalität
Gebäude - Eigentumsverhältnisse
Gebäude - Bauperiode
Wohnungen - Nutzfläche
Wohnungen - Rechtsgrund
Wohnungen - Eigentumsverhältnisse

Statistische Bezirke
Stichwortverzeichnis

BEZIRK
1 2 3 4 5 6 7 8 9 10 11 12 13 14 15 16 17 18 19 20 21 22 23 24 25 26 27 28 29 30 31 32 33 34 35 36

Wohnungen – Eigentumsverhältnisse der Gebäude

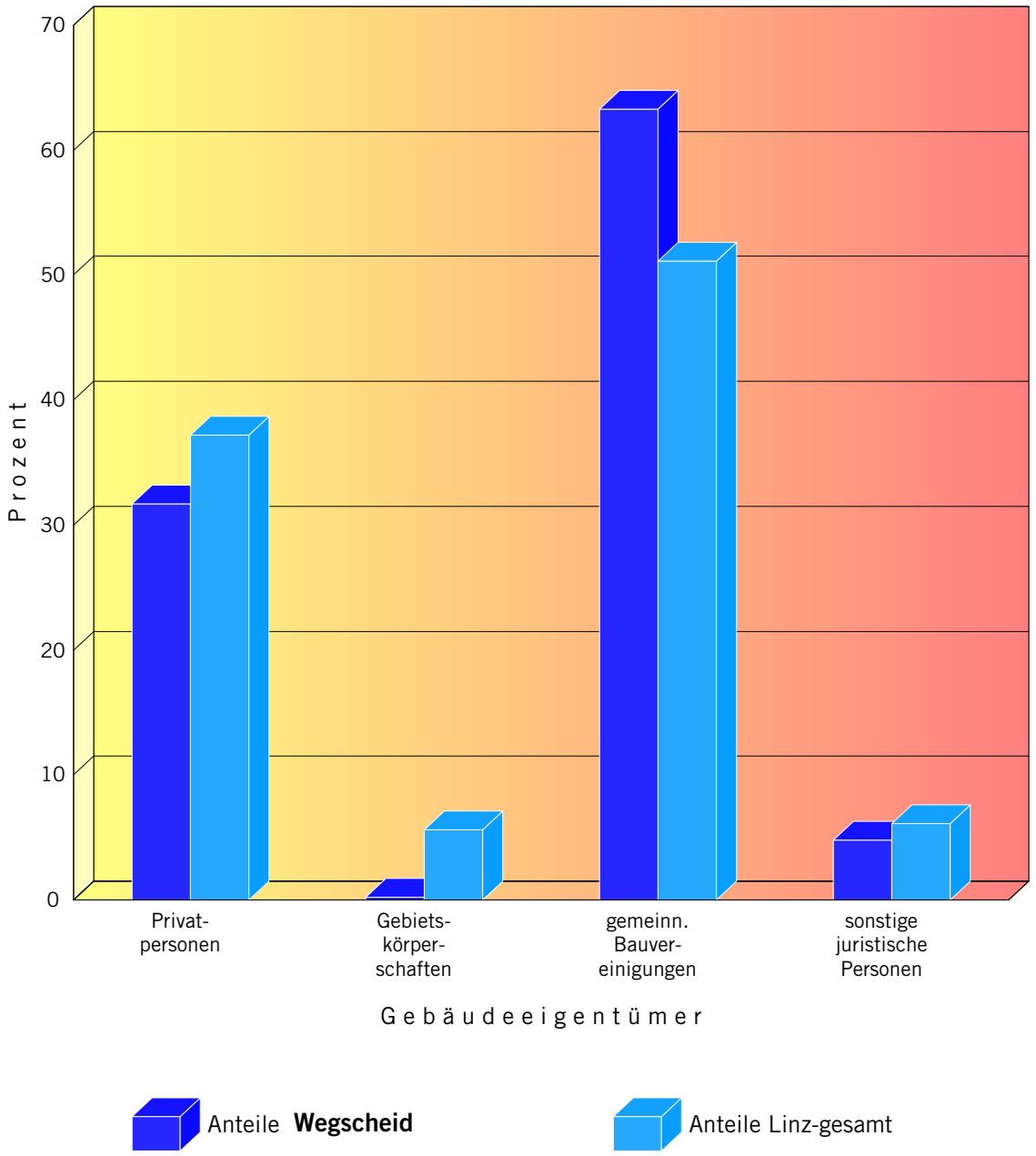

Stichtag: 31. 12. 1999

23 Schörgenhub

- Plan
- Orthofoto
- Luftbild
- Detailinformationen

Gebäude und Plätze

- Gewerbepark Franzosenhausweg
  Kraftwerk Kleinmünchen
  Theodor-Grill-Schule
  Schule Auwiesen
- Schörgenhubbad
- Kirche Auwiesen
  Volkshaus Auwiesen
  Volkshaus Dietelweg

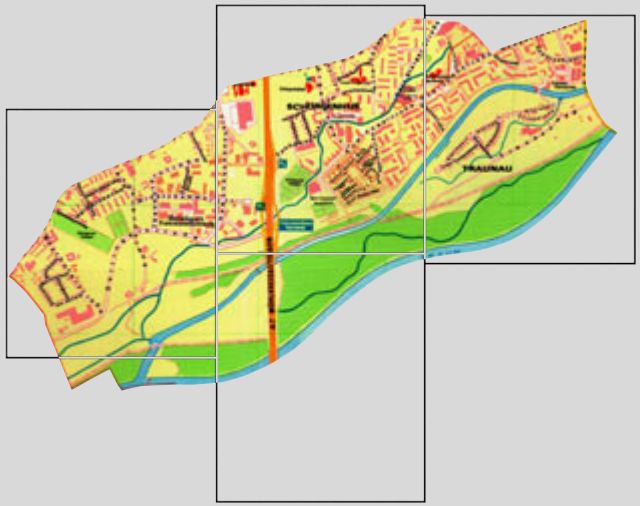

- Statistische Bezirke
- Stichwortverzeichnis

LINZ Eine Stadt lebt auf

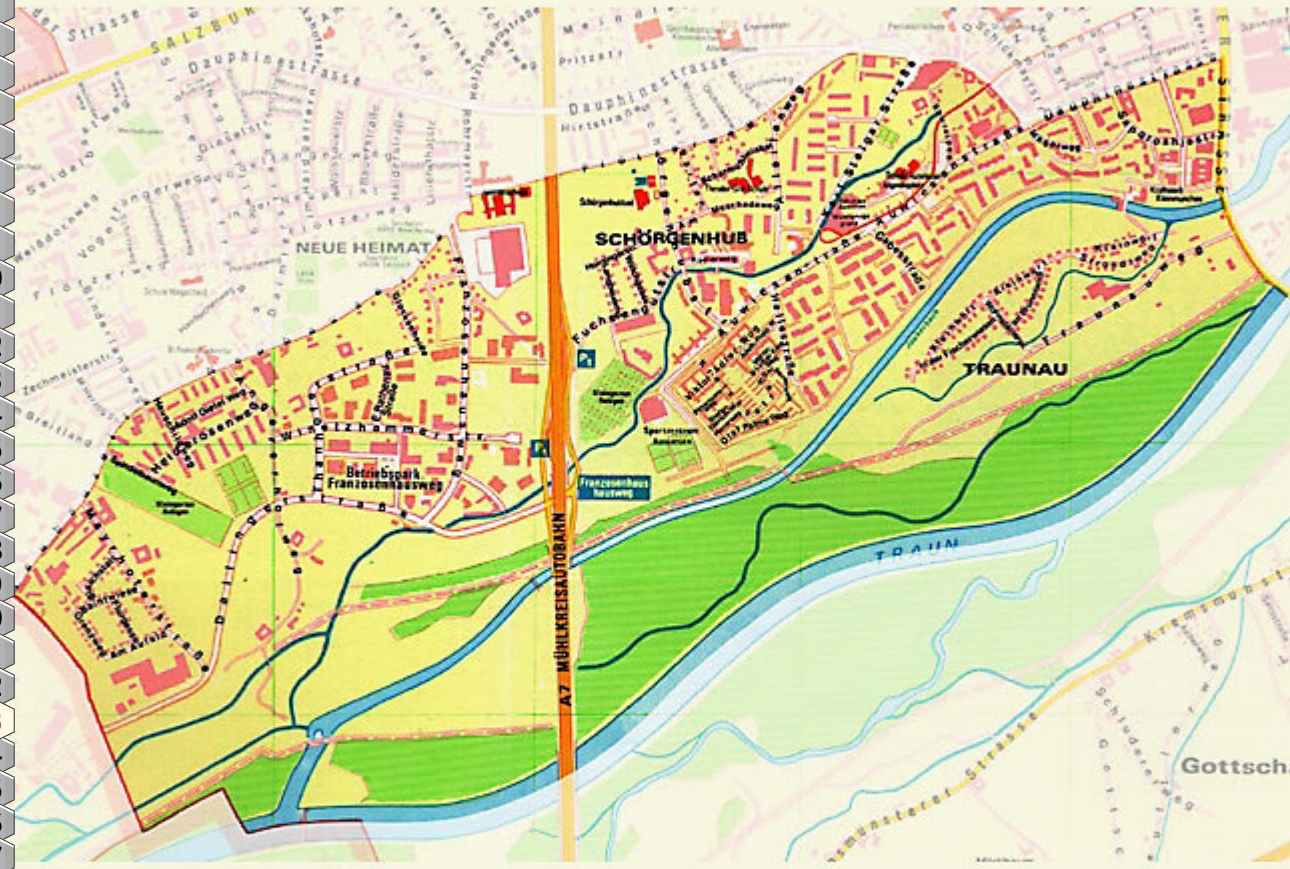

23 Schörgenhub

- Plan
- Orthofoto
- Luftbild
- Detailinformationen

Gebäude und Plätze

- Gewerbepark Franzosenhausweg
- Kraftwerk Kleinmünchen
- Theodor-Grill-Schule
- Schule Auwiesen
- Schörgenhubbad
- Kirche Auwiesen
- Volkshaus Auwiesen
- Volkshaus Dietelweg

BEZIRK
1 2 3 4 5 6 7 8 9 10 11 12 13 14 15 16 17 18 19 20 21 22 23 24 25 26 27 28 29 30 31 32 33 34 35 36



- Statistische Bezirke
- Stichwortverzeichnis

LINZ Eine Stadt lebt auf

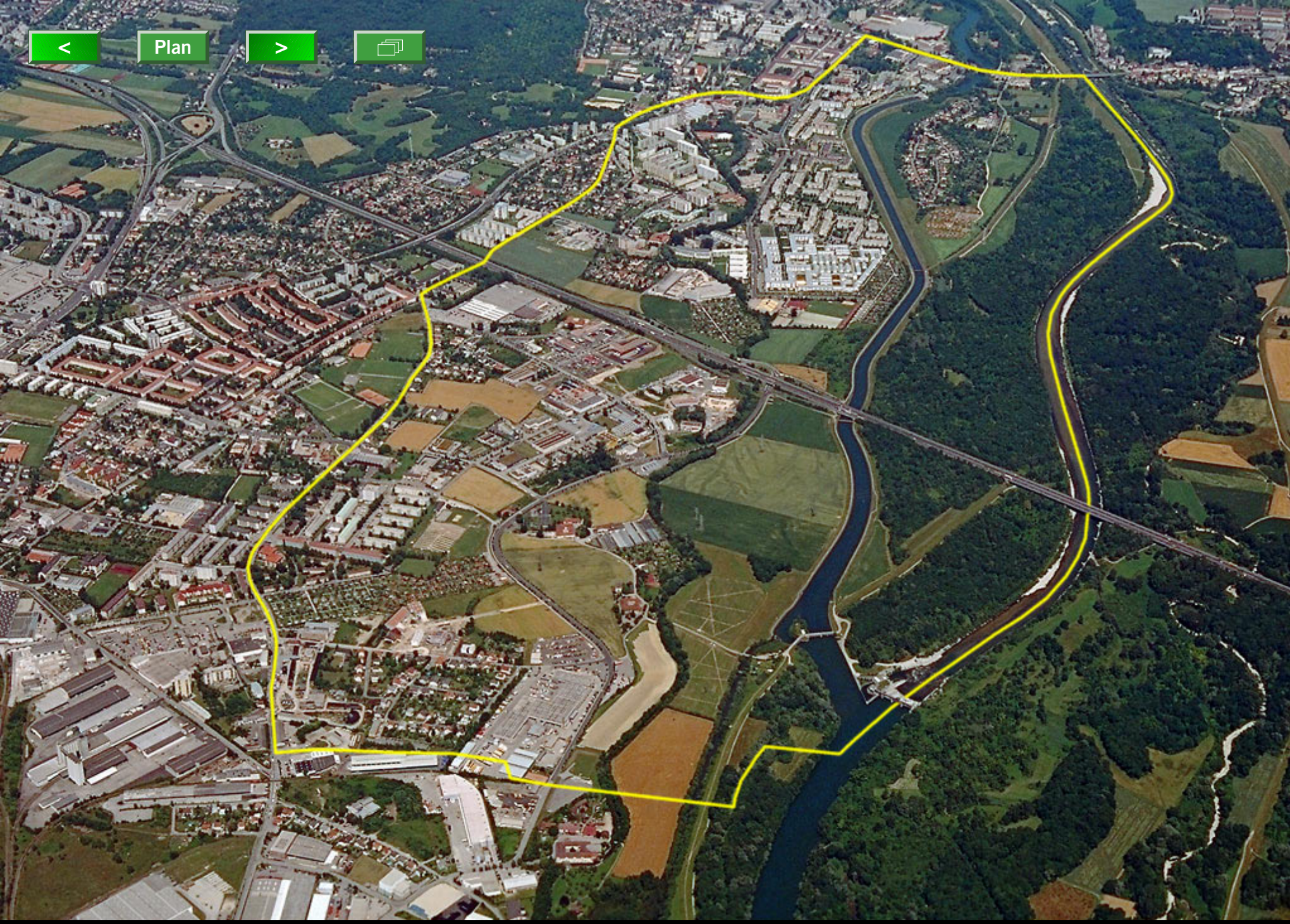

Schörgenhub

23 Schörgenhub

Plan
Orthofoto
Luftbild
Detailinformationen

Tabellen Grafiken

Bevölkerung - Vergleich
Bevölkerung - Familienstand
Bevölkerung - Nationalität
Gebäude - Eigentumsverhältnisse
Gebäude - Bauperiode
Wohnungen - Nutzfläche
Wohnungen - Rechtsgrund
Wohnungen - Eigentumsverhältnisse

Statistische Bezirke
Stichwortverzeichnis

Schörgenhub

Fläche: 441,9 ha

Bevölkerung insgesamt: 13927

0- bis 5-Jährige:	944
6- bis 14-Jährige:	1861
15- bis 19-Jährige:	930
20- bis 59-Jährige:	8909
60- bis 79-Jährige:	1163
80-Jährige und älter:	120

Gebäude: 982

Wohnungen: 5874

23 Schörgenhub

- Plan
- Orthofoto
- Luftbild
- Detailinformationen

Tabellen Grafiken

- Bevölkerung - Vergleich
- Bevölkerung - Familienstand
- Bevölkerung - Nationalität
- Gebäude - Eigentumsverhältnisse
- Gebäude - Bauperiode
- Wohnungen - Nutzfläche
- Wohnungen - Rechtsgrund
- Wohnungen - Eigentumsverhältnisse

- Statistische Bezirke
- Stichwortverzeichnis

BEZIRK
1 2 3 4 5 6 7 8 9 10 11 12 13 14 15 16 17 18 19 20 21 22 23 24 25 26 27 28 29 30 31 32 33 34 35 36

Bevölkerungsstruktur - Vergleich

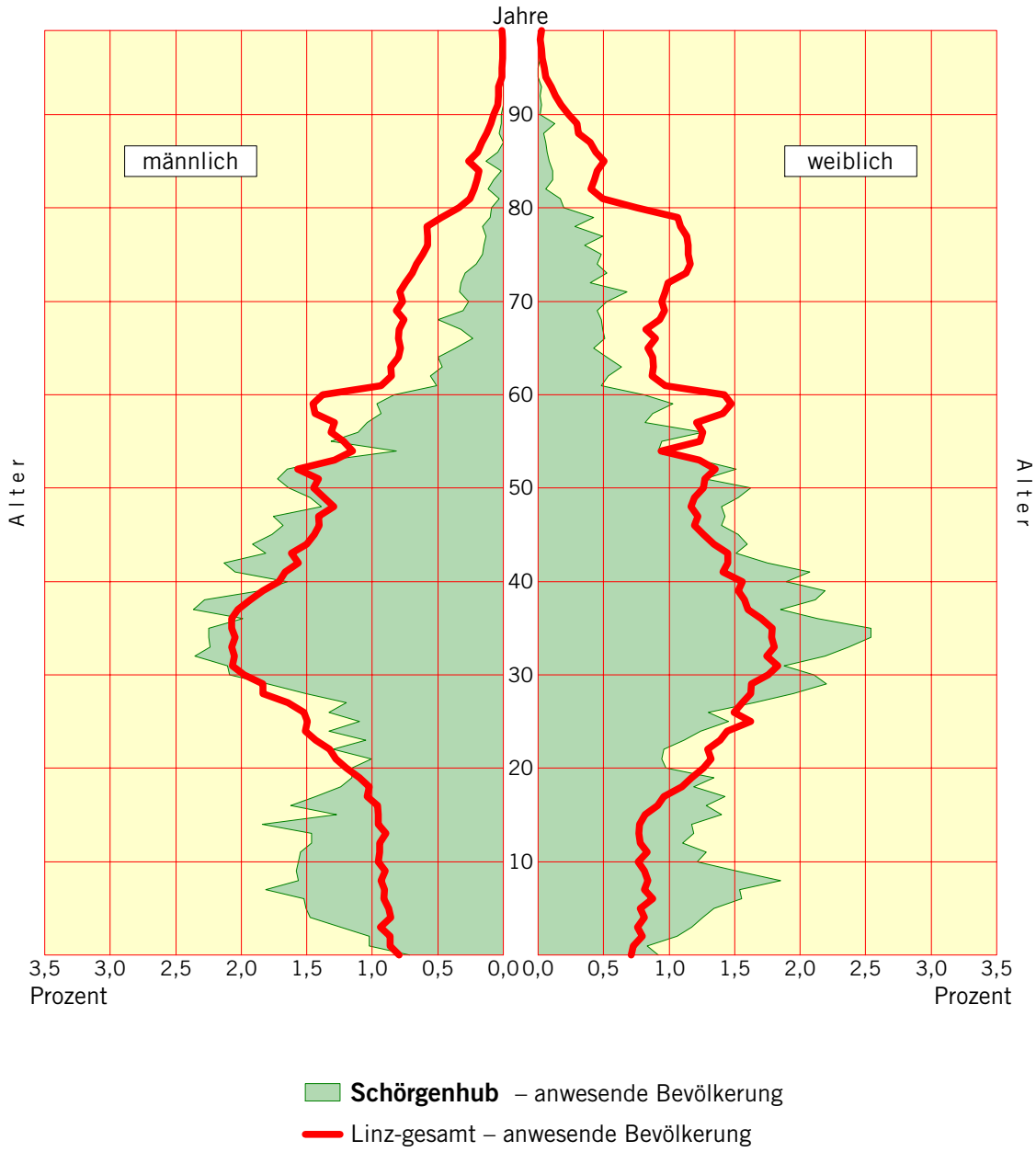

Stichtag: 31. 12. 1999

23 Schörgenhub

- Plan
- Orthofoto
- Luftbild
- Detailinformationen

Tabellen Grafiken

- Bevölkerung - Vergleich
- Bevölkerung - Familienstand
- Bevölkerung - Nationalität
- Gebäude - Eigentumsverhältnisse
- Gebäude - Bauperiode
- Wohnungen - Nutzfläche
- Wohnungen - Rechtsgrund
- Wohnungen - Eigentumsverhältnisse

- Statistische Bezirke
- Stichwortverzeichnis

Bevölkerungsstruktur - Schörgenhub

Alter	männlich				weiblich				Summe			
	ledig [1]	ver-heiratet	gesch.	ver-witwet	ledig [1]	ver-heiratet	gesch.	ver-witwet	ledig [1]	ver-heiratet	gesch.	ver-witwet
0-4	375	–	–	–	371	–	–	–	746	–	–	–
5-9	546	–	–	–	552	–	–	–	1098	–	–	–
10-14	539	–	–	–	422	–	–	–	961	–	–	–
15-19	458	2	–	–	464	6	–	–	922	8	–	–
20-24	373	25	2	–	301	62	8	–	674	87	10	–
25-29	326	132	16	–	330	233	43	–	656	365	59	–
30-34	328	365	62	–	243	424	115	3	571	789	177	3
35-39	207	436	90	2	179	435	143	10	386	871	233	12
40-44	139	418	93	4	85	398	134	8	224	816	227	12
45-49	90	382	77	3	58	322	123	12	148	704	200	15
50-54	53	354	78	5	34	276	123	31	87	630	201	36
55-59	23	279	53	12	20	208	85	36	43	487	138	48
60-64	17	150	22	7	22	104	45	40	39	254	67	47
65-69	9	89	10	10	14	70	35	48	23	159	45	58
70-74	7	74	11	5	18	59	32	73	25	133	43	78
75-79	5	29	4	10	8	21	21	94	13	50	25	104
80-84	2	15	–	5	3	9	5	29	5	24	5	34
85-89	1	10	–	4	2	5	2	18	3	15	2	22
90-94	–	1	–	–	1	–	–	5	1	1	–	5
95 u. äl.	–	–	–	–	2	–	–	1	2	–	–	1
Summe	3498	2761	518	67	3129	2632	914	408	6627	5393	1432	475

Anmerkung: Anwesende Bevölkerung aufgrund des Meldegesetzes (Haupt- und Nebenwohnsitzbevölkerung)
Stand der Daten: 31. 12. 1999
1) zum Familienstand "ledig" wurden auch Personen mit unbekanntem Familienstand gezählt

23 Schörgenhub

- Plan
- Orthofoto
- Luftbild
- Detailinformationen

Tabellen Grafiken

- Bevölkerung - Vergleich
- Bevölkerung - Familienstand
- Bevölkerung - Nationalität
- Gebäude - Eigentumsverhältnisse
- Gebäude - Bauperiode
- Wohnungen - Nutzfläche
- Wohnungen - Rechtsgrund
- Wohnungen - Eigentumsverhältnisse

- Statistische Bezirke
- Stichwortverzeichnis

BEZIRK

1 2 3 4 5 6 7 8 9 10 11 12 13 14 15 16 17 18 19 20 21 22 23 24 25 26 27 28 29 30 31 32 33 34 35 36

Bevölkerungsstruktur - Familienstand

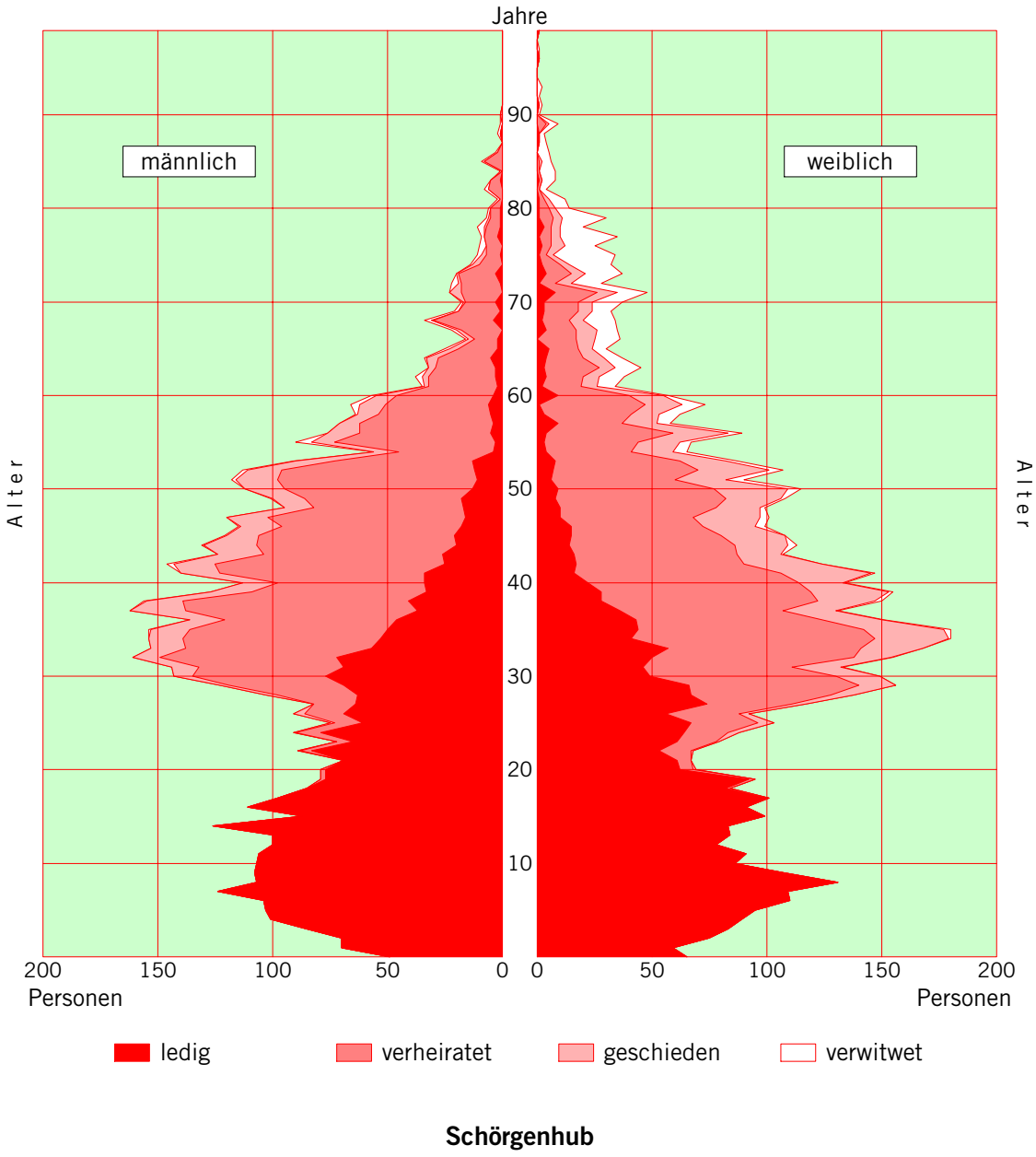

Schörgenhub

Stichtag: 31. 12. 1999

23 Schörgenhub

- Plan
- Orthofoto
- Luftbild
- Detailinformationen

Tabellen Grafiken

- Bevölkerung - Vergleich
- Bevölkerung - Familienstand
- Bevölkerung - Nationalität
- Gebäude - Eigentumsverhältnisse
- Gebäude - Bauperiode
- Wohnungen - Nutzfläche
- Wohnungen - Rechtsgrund
- Wohnungen - Eigentumsverhältnisse

- Statistische Bezirke
- Stichwortverzeichnis

BEZIRK 1 2 3 4 5 6 7 8 9 10 11 12 13 14 15 16 17 18 19 20 21 22 23 24 25 26 27 28 29 30 31 32 33 34 35 36

Bevölkerungsstruktur - Nationalität

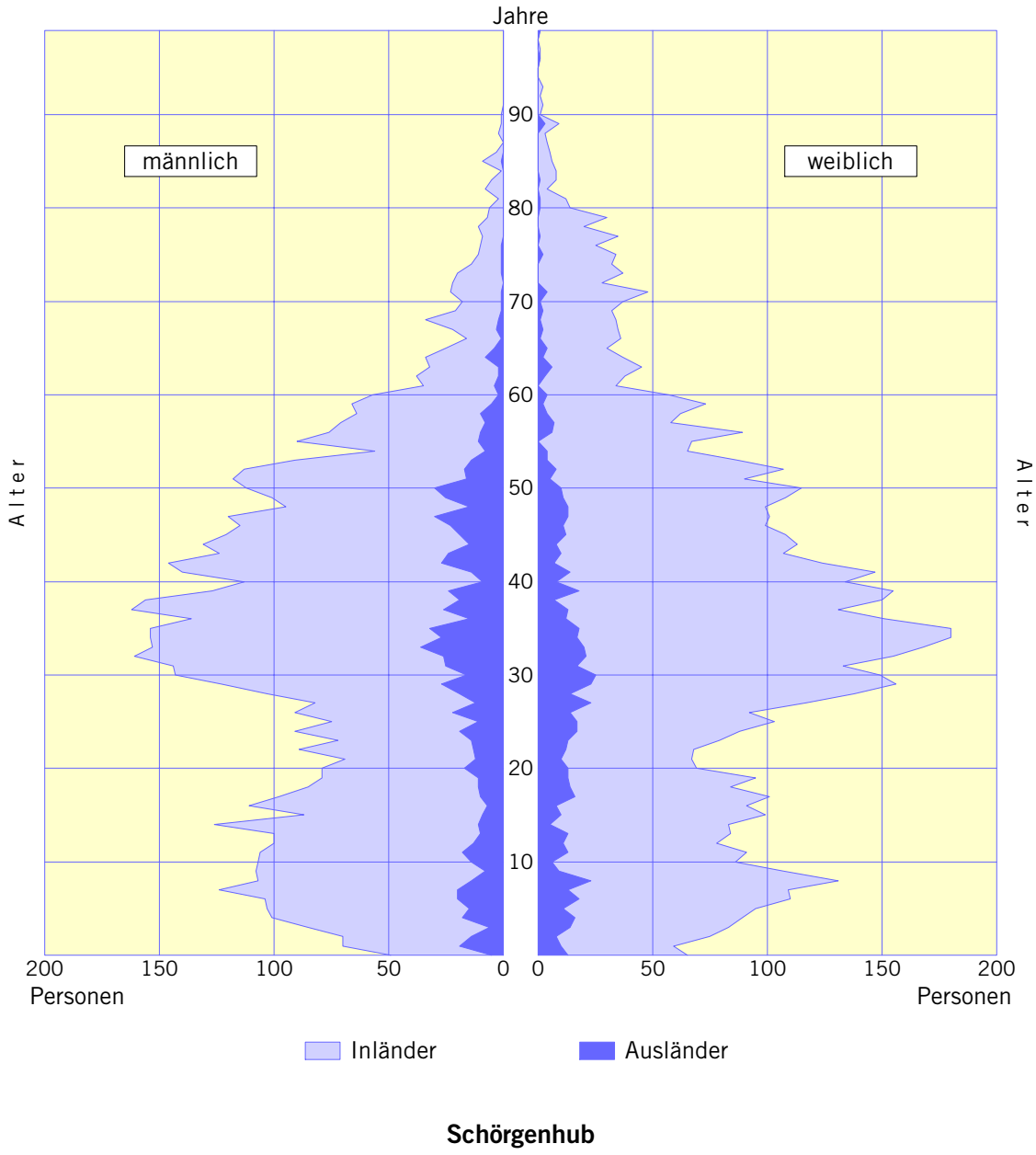

Schörgenhub

Stichtag: 31. 12. 1999

23 Schörgenhub

- Plan
- Orthofoto
- Luftbild
- Detailinformationen

Tabellen Grafiken

- Bevölkerung - Vergleich
- Bevölkerung - Familienstand
- Bevölkerung - Nationalität
- Gebäude - Eigentumsverhältnisse
- Gebäude - Bauperiode
- Wohnungen - Nutzfläche
- Wohnungen - Rechtsgrund
- Wohnungen - Eigentumsverhältnisse

- Statistische Bezirke
- Stichwortverzeichnis

BEZIRK 1 2 3 4 5 6 7 8 9 10 11 12 13 14 15 16 17 18 19 20 21 22 **23** 24 25 26 27 28 29 30 31 32 33 34 35 36

Gebäude – Eigentumsverhältnisse

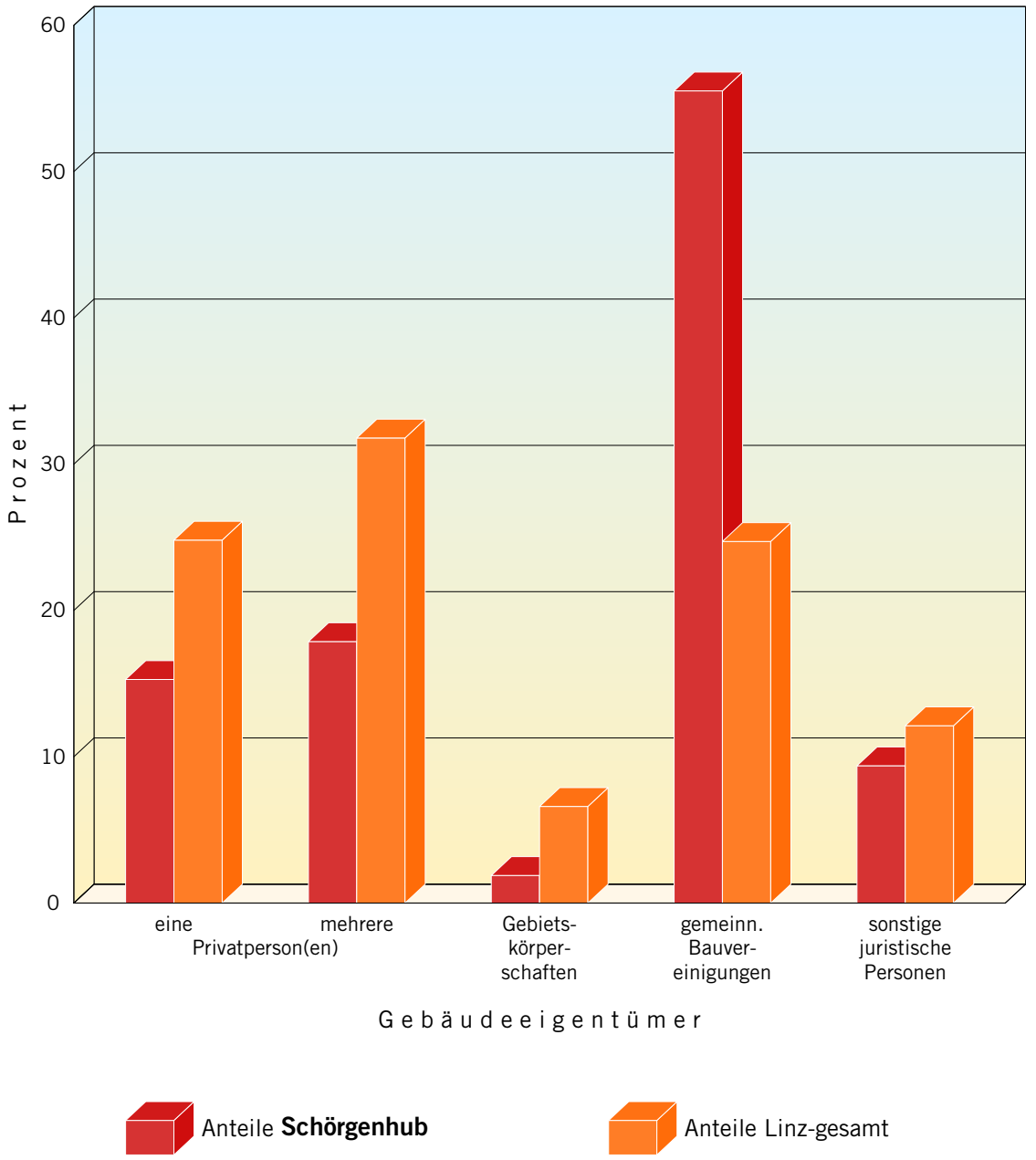

Stichtag: 31. 12. 1999

23 Schörgenhub

- Plan
- Orthofoto
- Luftbild
- Detailinformationen

Tabellen Grafiken

- Bevölkerung - Vergleich
- Bevölkerung - Familienstand
- Bevölkerung - Nationalität
- Gebäude - Eigentumsverhältnisse
- Gebäude - Bauperiode
- Wohnungen - Nutzfläche
- Wohnungen - Rechtsgrund
- Wohnungen - Eigentumsverhältnisse

- Statistische Bezirke
- Stichwortverzeichnis

BEZIRK 1 2 3 4 5 6 7 8 9 10 11 12 13 14 15 16 17 18 19 20 21 22 23 24 25 26 27 28 29 30 31 32 33 34 35 36

Gebäude – Bauperiode

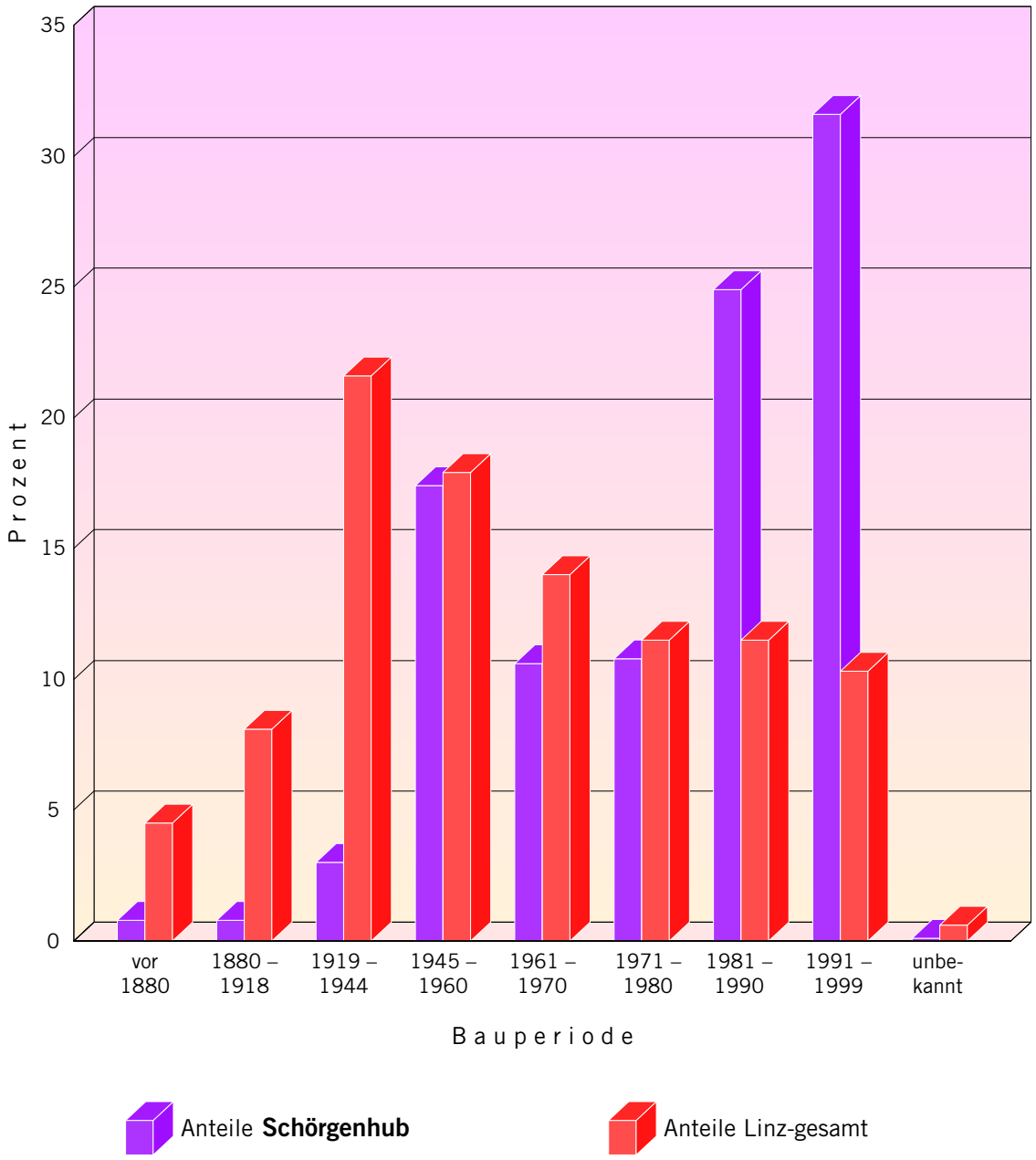

Stichtag: 31. 12. 1999

23 Schörgenhub

- Plan
- Orthofoto
- Luftbild
- Detailinformationen

Tabellen Grafiken

- Bevölkerung - Vergleich
- Bevölkerung - Familienstand
- Bevölkerung - Nationalität
- Gebäude - Eigentumsverhältnisse
- Gebäude - Bauperiode
- Wohnungen - Nutzfläche
- Wohnungen - Rechtsgrund
- Wohnungen - Eigentumsverhältnisse

- Statistische Bezirke
- Stichwortverzeichnis

BEZIRK

1 2 3 4 5 6 7 8 9 10 11 12 13 14 15 16 17 18 19 20 21 22 23 24 25 26 27 28 29 30 31 32 33 34 35 36

Wohnungen – Nutzfläche

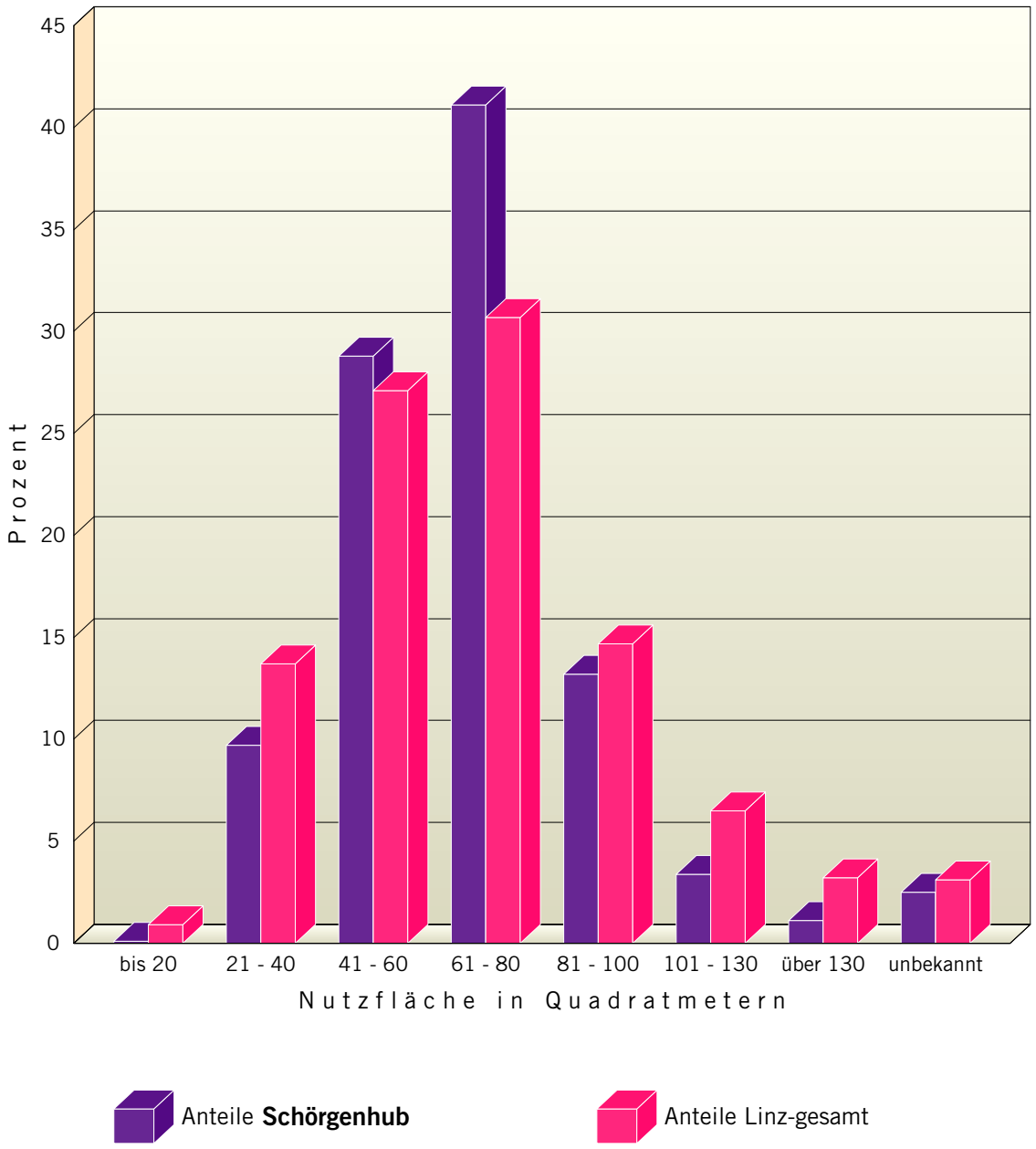

Stichtag: 31. 12. 1999

23 Schörgenhub

- Plan
- Orthofoto
- Luftbild
- Detailinformationen

Tabellen Grafiken

- Bevölkerung - Vergleich
- Bevölkerung - Familienstand
- Bevölkerung - Nationalität
- Gebäude - Eigentumsverhältnisse
- Gebäude - Bauperiode
- Wohnungen - Nutzfläche
- Wohnungen - Rechtsgrund
- Wohnungen - Eigentumsverhältnisse

- Statistische Bezirke
- Stichwortverzeichnis

Wohnungen – Rechtsgrund

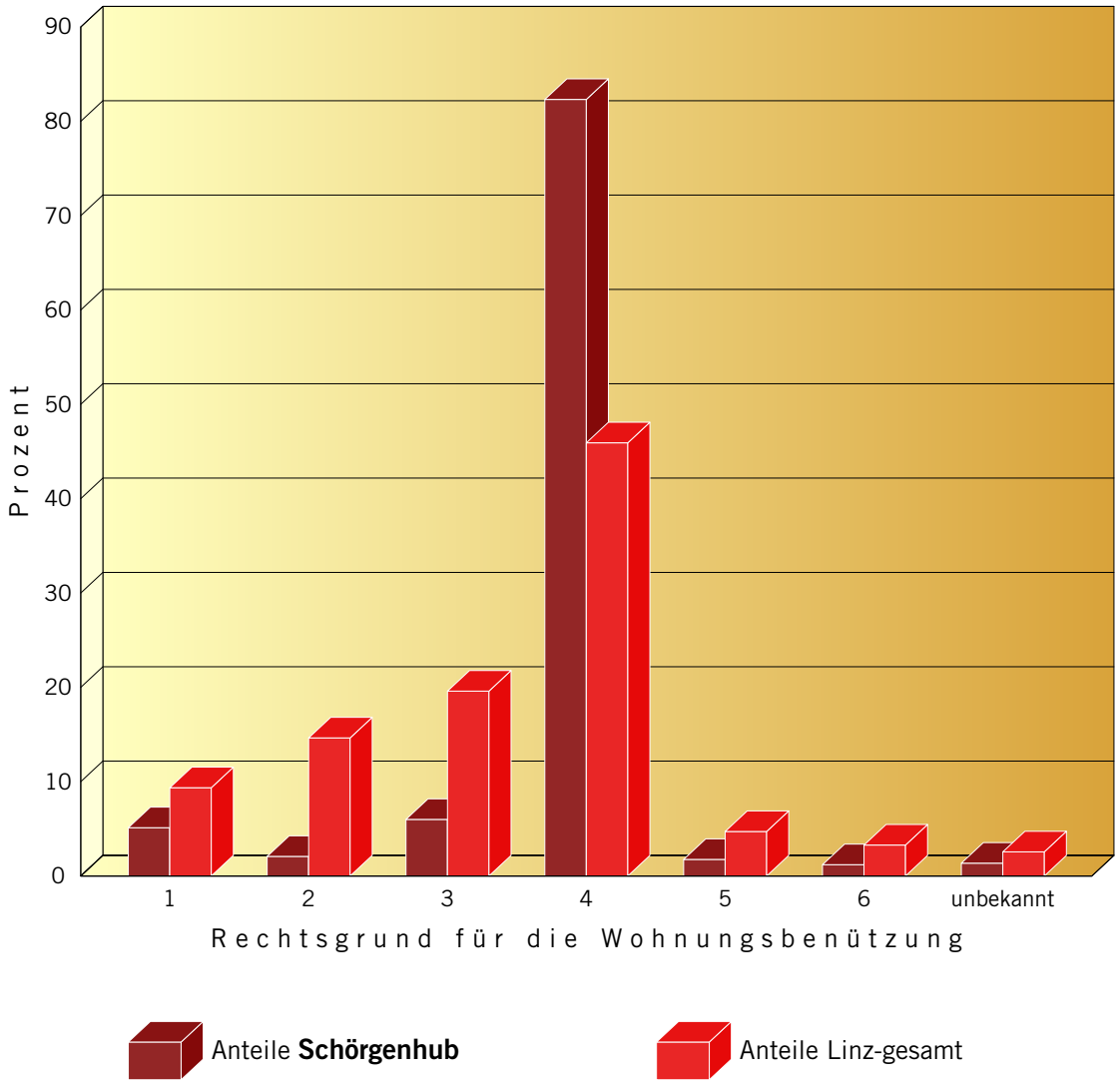

1: Eigenbenützung als Hauseigentümer
2: Eigentumswohnung
3: Hauptmiete nach Mietrechtsgesetz
4: Hauptmiete nach Wohnungsgemeinnützigkeitsgesetz (Genossenschaftswohnung)
5: Dienst- oder Naturalwohnung
6: sonstiger Rechtsgrund

23 Schörgenhub

- Plan
- Orthofoto
- Luftbild
- Detailinformationen

Tabellen Grafiken

- Bevölkerung - Vergleich
- Bevölkerung - Familienstand
- Bevölkerung - Nationalität
- Gebäude - Eigentumsverhältnisse
- Gebäude - Bauperiode
- Wohnungen - Nutzfläche
- Wohnungen - Rechtsgrund
- Wohnungen - Eigentumsverhältnisse

- Statistische Bezirke
- Stichwortverzeichnis

Wohnungen – Eigentumsverhältnisse der Gebäude

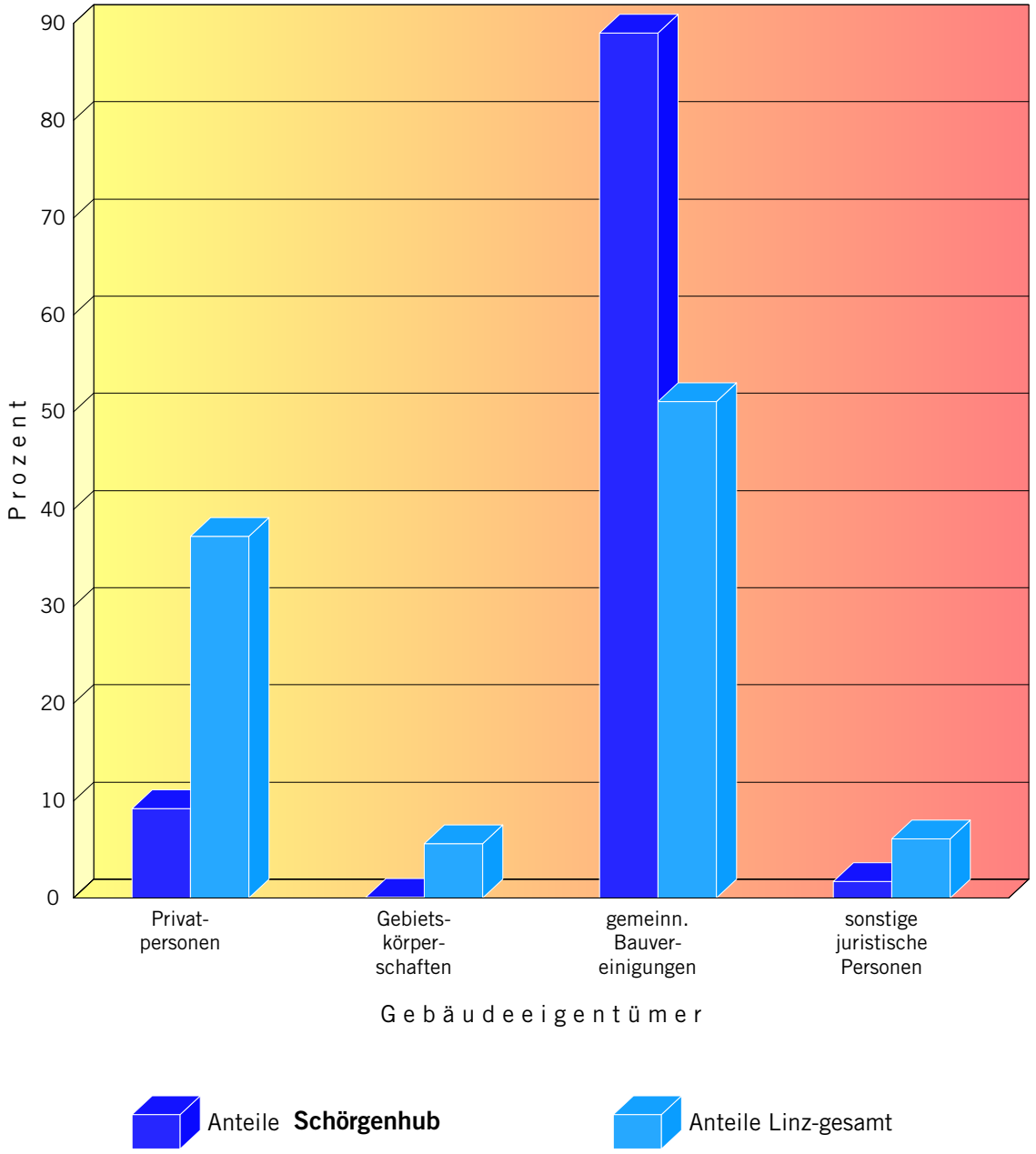

Stichtag: 31. 12. 1999

24 Kleinmünchen

- Plan
- Luftbild
- Detailinformationen
- Orthofoto

Gebäude und Plätze

- Kirche St. Quirinus
- Zeppelinschule
  Pestalozzischule

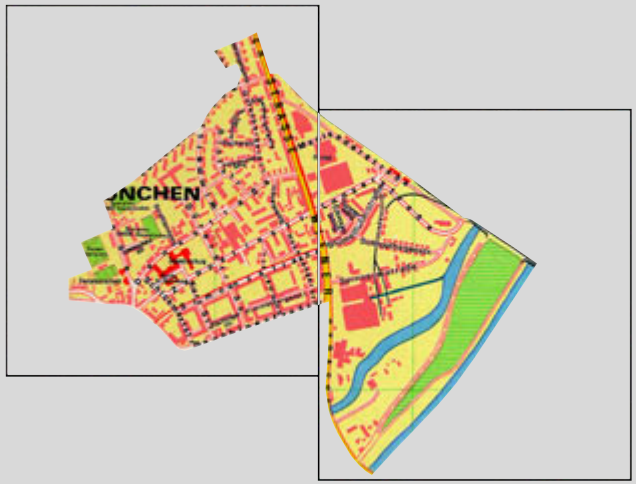

- Statistische Bezirke
- Stichwortverzeichnis

BEZIRK

1 2 3 4 5 6 7 8 9 10 11 12 13 14 15 16 17 18 19 20 21 22 23 **24** 25 26 27 28 29 30 31 32 33 34 35 36

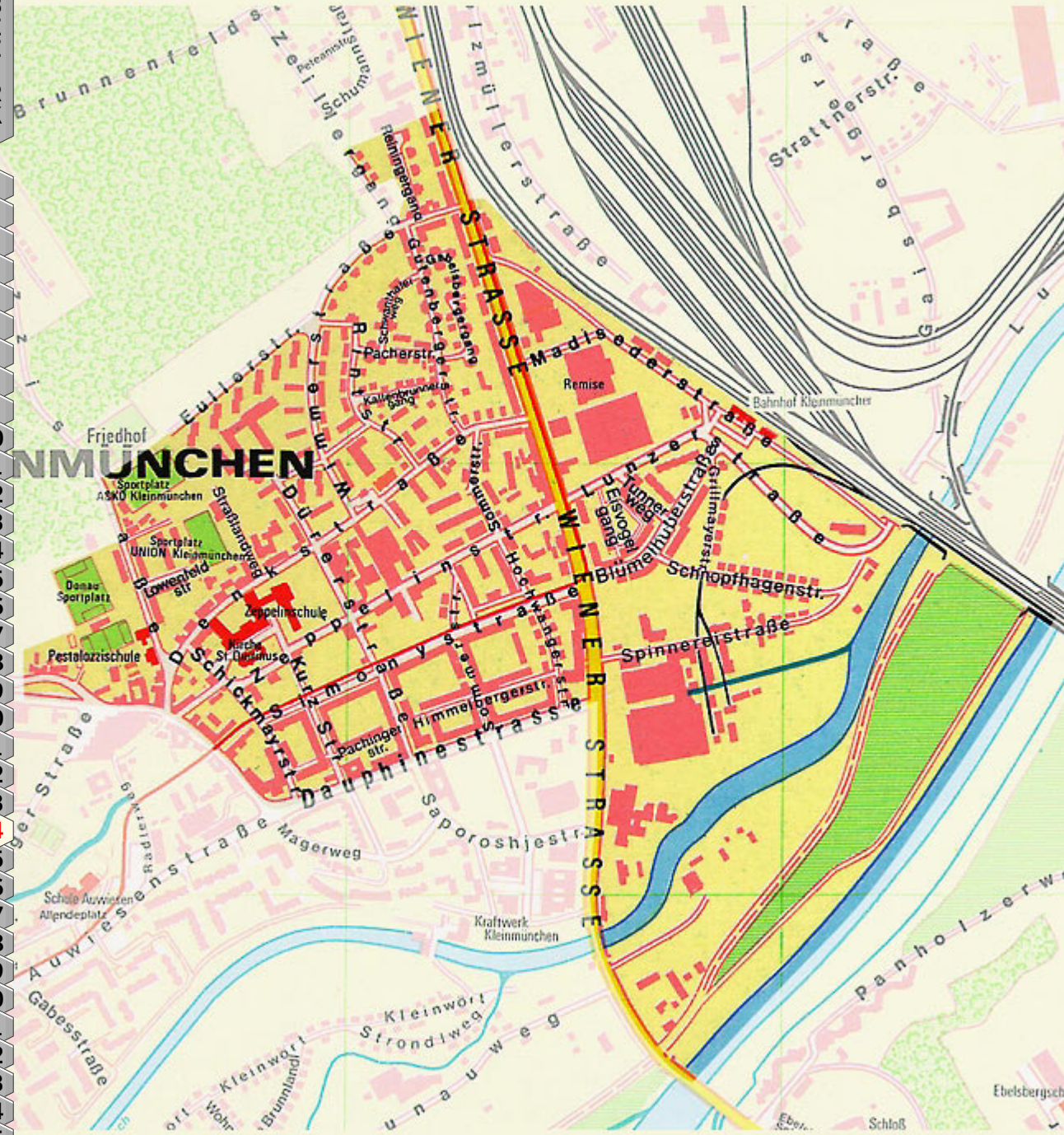

24 Kleinmünchen

- Plan
- Luftbild
- Orthofoto
- Detailinformationen

Gebäude und Plätze

- Kirche St. Quirinus
- Zeppelinschule
  Pestalozzischule

BEZIRK
1 2 3 4 5 6 7 8 9 10 11 12 13 14 15 16 17 18 19 20 21 22 23 24 25 26 27 28 29 30 31 32 33 34 35 36



- Statistische Bezirke
- Stichwortverzeichnis

LINZ
Eine Stadt lebt auf



Kleinmünchen

24 Kleinmünchen

Plan
Orthofoto
Luftbild
Detailinformationen

Tabellen Grafiken

- Bevölkerung - Vergleich
- Bevölkerung - Familienstand
- Bevölkerung - Nationalität
- Gebäude - Eigentumsverhältnisse
- Gebäude - Bauperiode
- Wohnungen - Nutzfläche
- Wohnungen - Rechtsgrund
- Wohnungen - Eigentumsverhältnisse

Statistische Bezirke
Stichwortverzeichnis

Kleinmünchen

Fläche: 130,0 ha

Bevölkerung insgesamt: 7589

0- bis 5-Jährige:	359
6- bis 14-Jährige:	606
15- bis 19-Jährige:	370
20- bis 59-Jährige:	4128
60- bis 79-Jährige:	1806
80-Jährige und älter:	320

Gebäude: 613

Wohnungen: 3724

24 Kleinmünchen

- Plan
- Orthofoto
- Luftbild
- Detailinformationen

Tabellen Grafiken

- Bevölkerung - Vergleich
- Bevölkerung - Familienstand
- Bevölkerung - Nationalität
- Gebäude - Eigentumsverhältnisse
- Gebäude - Bauperiode
- Wohnungen - Nutzfläche
- Wohnungen - Rechtsgrund
- Wohnungen - Eigentumsverhältnisse

- Statistische Bezirke
- Stichwortverzeichnis

BEZIRK 1 2 3 4 5 6 7 8 9 10 11 12 13 14 15 16 17 18 19 20 21 22 23 24 25 26 27 28 29 30 31 32 33 34 35 36

Bevölkerungsstruktur - Vergleich

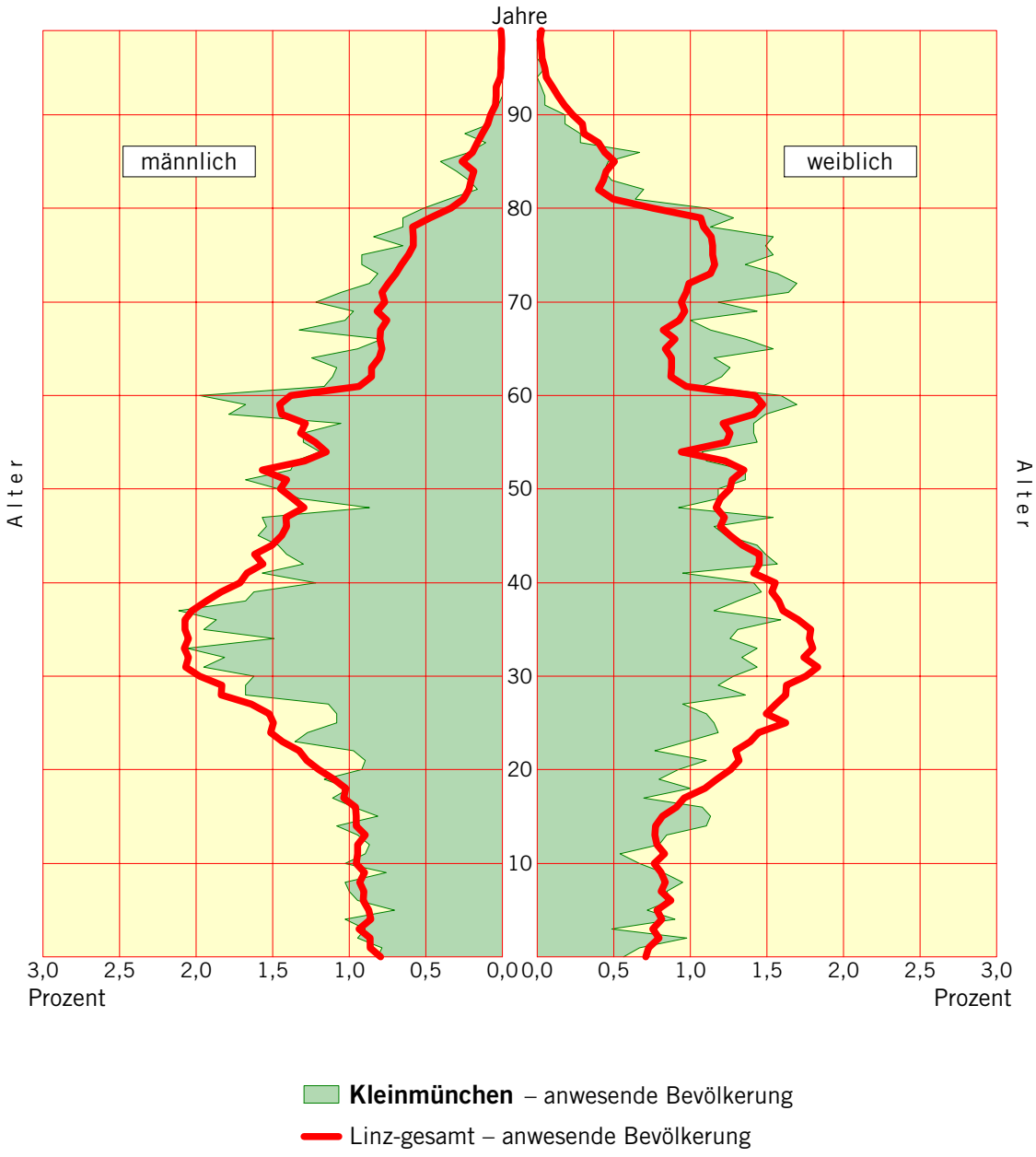

Stichtag: 31. 12. 1999

24 Kleinmünchen

- Plan
- Orthofoto
- Luftbild
- Detailinformationen

Tabellen Grafiken

- Bevölkerung - Vergleich
- Bevölkerung - Familienstand
- Bevölkerung - Nationalität
- Gebäude - Eigentumsverhältnisse
- Gebäude - Bauperiode
- Wohnungen - Nutzfläche
- Wohnungen - Rechtsgrund
- Wohnungen - Eigentumsverhältnisse

- Statistische Bezirke
- Stichwortverzeichnis

BEZIRK 1 2 3 4 5 6 7 8 9 10 11 12 13 14 15 16 17 18 19 20 21 22 23 24 25 26 27 28 29 30 31 32 33 34 35 36

Bevölkerungsstruktur - Kleinmünchen

Alter	männlich				weiblich				Summe			
	ledig [1]	verheiratet	gesch.	verwitwet	ledig [1]	verheiratet	gesch.	verwitwet	ledig [1]	verheiratet	gesch.	verwitwet
0-4	165	–	–	–	140	–	–	–	305	–	–	–
5-9	164	–	–	–	164	–	–	–	328	–	–	–
10-14	178	–	–	–	154	–	–	–	332	–	–	–
15-19	185	2	–	–	181	2	–	–	366	4	–	–
20-24	183	17	–	–	139	51	3	–	322	68	3	–
25-29	180	54	12	–	114	96	12	2	294	150	24	2
30-34	179	134	16	1	90	147	25	1	269	281	41	2
35-39	132	171	37	1	77	149	37	3	209	320	74	4
40-44	50	163	43	1	47	158	57	5	97	321	100	6
45-49	38	165	50	2	30	156	44	5	68	321	94	7
50-54	50	176	35	–	29	150	41	17	79	326	76	17
55-59	34	181	38	10	25	193	43	29	59	374	81	39
60-64	19	183	35	6	18	137	31	59	37	320	66	65
65-69	14	150	10	13	17	140	20	75	31	290	30	88
70-74	4	137	9	30	22	124	15	129	26	261	24	159
75-79	2	105	4	26	19	95	19	139	21	200	23	165
80-84	2	41	1	13	8	24	8	91	10	65	9	104
85-89	–	28	2	9	7	6	7	53	7	34	9	62
90-94	–	4	–	–	1	1	–	10	1	5	–	10
95 u. äl.	–	–	–	–	2	–	–	2	2	–	–	2
Summe	1579	1711	292	112	1284	1629	362	620	2863	3340	654	732

Anmerkung: Anwesende Bevölkerung aufgrund des Meldegesetzes (Haupt- und Nebenwohnsitzbevölkerung)
Stand der Daten: 31. 12. 1999
1) zum Familienstand "ledig" wurden auch Personen mit unbekanntem Familienstand gezählt

24 Kleinmünchen

- Plan
- Orthofoto
- Luftbild
- Detailinformationen

Tabellen Grafiken

- Bevölkerung - Vergleich
- Bevölkerung - Familienstand
- Bevölkerung - Nationalität
- Gebäude - Eigentumsverhältnisse
- Gebäude - Bauperiode
- Wohnungen - Nutzfläche
- Wohnungen - Rechtsgrund
- Wohnungen - Eigentumsverhältnisse

- Statistische Bezirke
- Stichwortverzeichnis

BEZIRK
1 2 3 4 5 6 7 8 9 10 11 12 13 14 15 16 17 18 19 20 21 22 23 24 25 26 27 28 29 30 31 32 33 34 35 36

Bevölkerungsstruktur - Familienstand

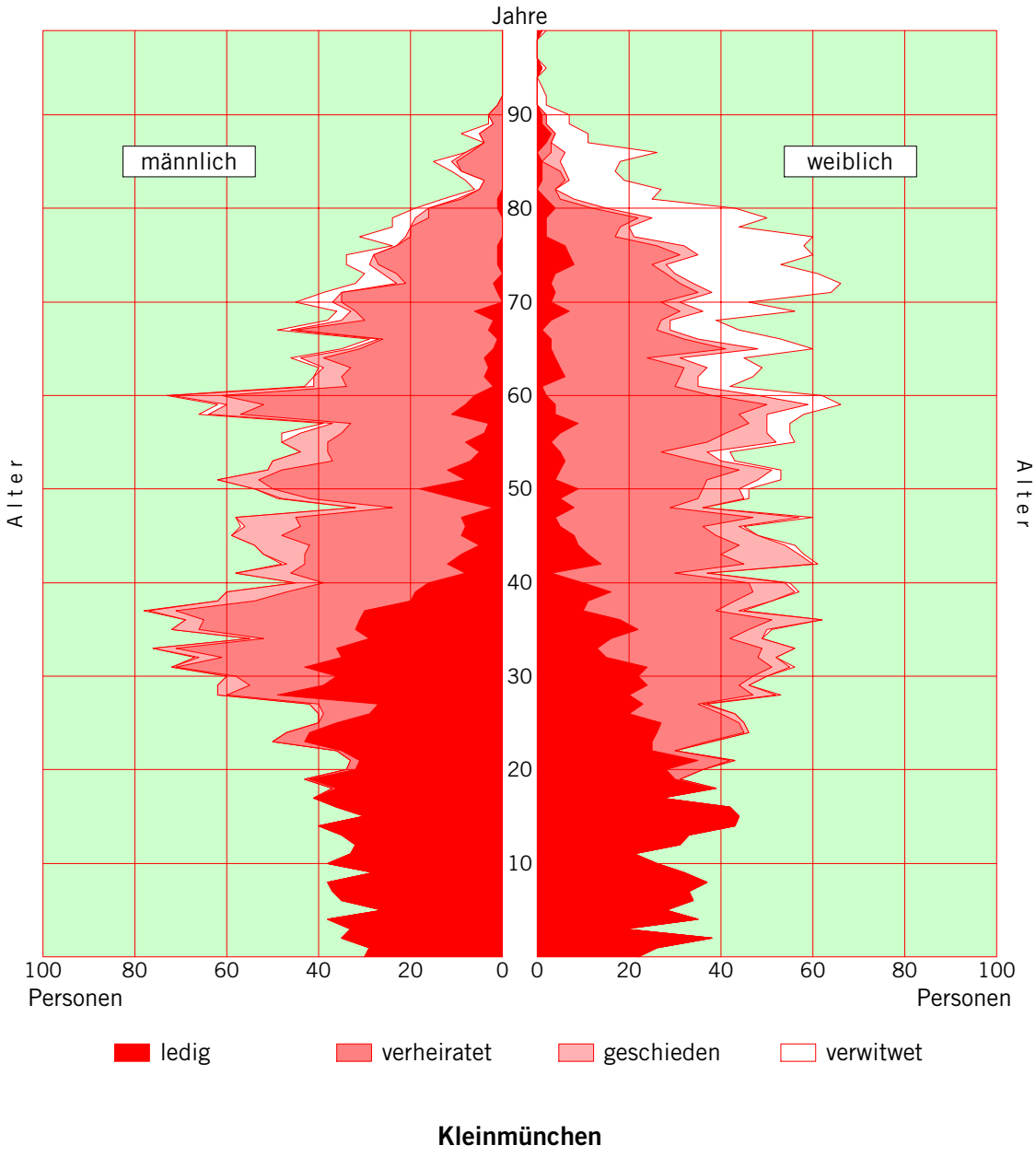

Kleinmünchen

Stichtag: 31. 12. 1999

24 Kleinmünchen

- Plan
- Orthofoto
- Luftbild
- Detailinformationen

Tabellen Grafiken

- Bevölkerung - Vergleich
- Bevölkerung - Familienstand
- Bevölkerung - Nationalität
- Gebäude - Eigentumsverhältnisse
- Gebäude - Bauperiode
- Wohnungen - Nutzfläche
- Wohnungen - Rechtsgrund
- Wohnungen - Eigentumsverhältnisse

- Statistische Bezirke
- Stichwortverzeichnis

Bevölkerungsstruktur - Nationalität

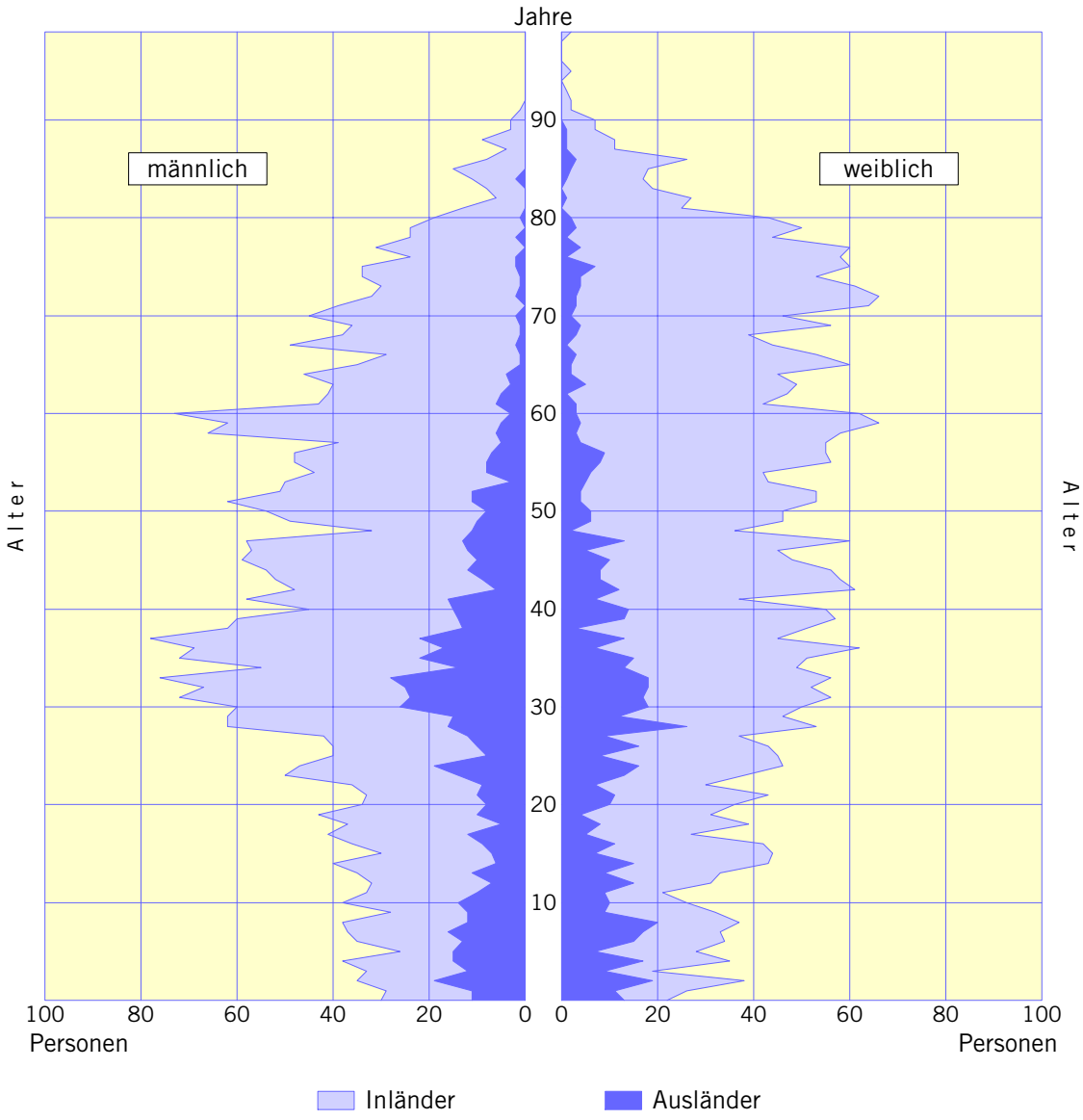

Kleinmünchen

Stichtag: 31. 12. 1999

24 Kleinmünchen

- Plan
- Orthofoto
- Luftbild
- Detailinformationen

Tabellen Grafiken

- Bevölkerung - Vergleich
- Bevölkerung - Familienstand
- Bevölkerung - Nationalität
- Gebäude - Eigentumsverhältnisse
- Gebäude - Bauperiode
- Wohnungen - Nutzfläche
- Wohnungen - Rechtsgrund
- Wohnungen - Eigentumsverhältnisse

- Statistische Bezirke
- Stichwortverzeichnis

Gebäude – Eigentumsverhältnisse

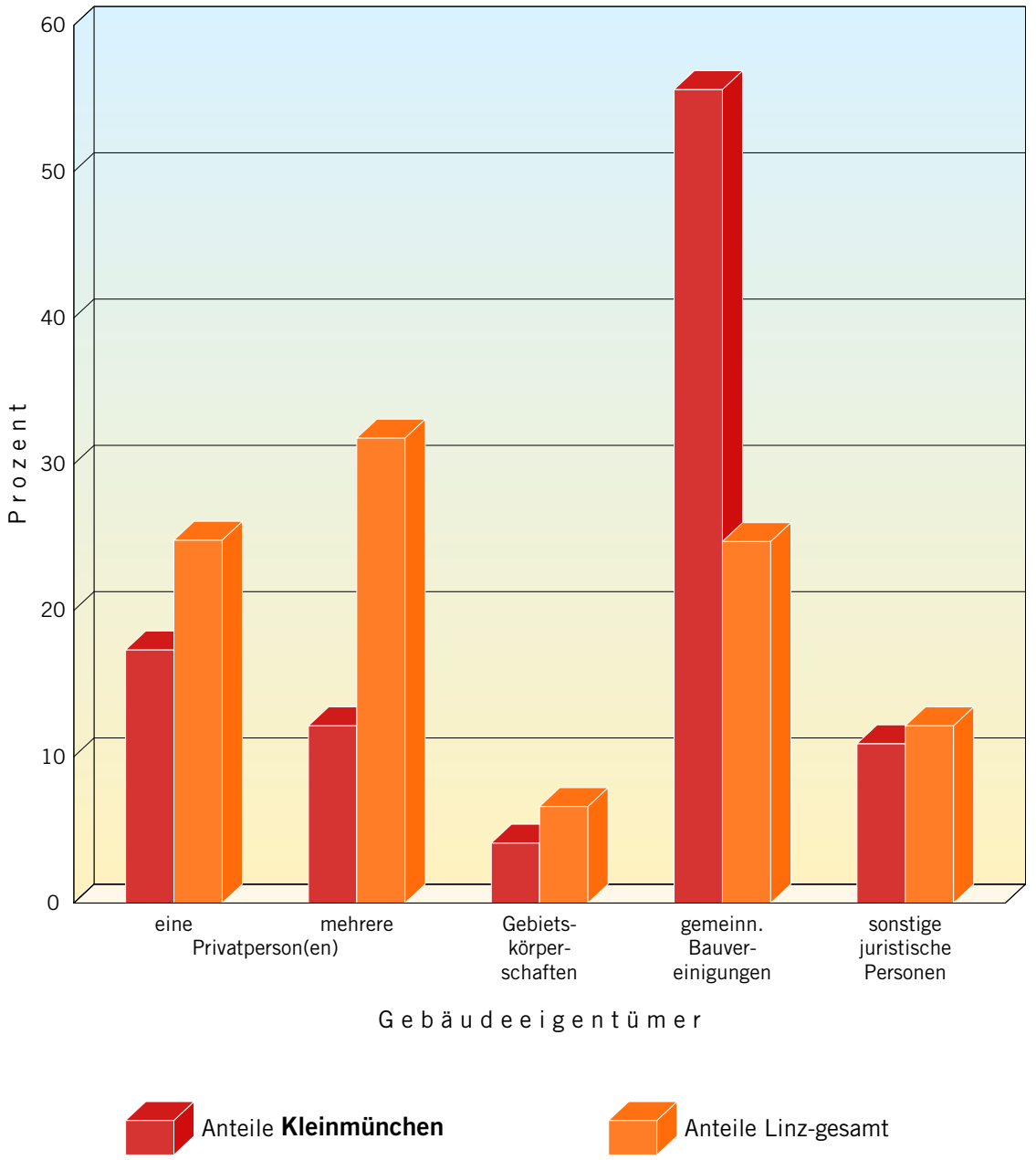

Stichtag: 31. 12. 1999

24 Kleinmünchen

- Plan
- Orthofoto
- Luftbild
- Detailinformationen

Tabellen Grafiken

- Bevölkerung - Vergleich
- Bevölkerung - Familienstand
- Bevölkerung - Nationalität
- Gebäude - Eigentumsverhältnisse
- Gebäude - Bauperiode
- Wohnungen - Nutzfläche
- Wohnungen - Rechtsgrund
- Wohnungen - Eigentumsverhältnisse

- Statistische Bezirke
- Stichwortverzeichnis

Gebäude – Bauperiode

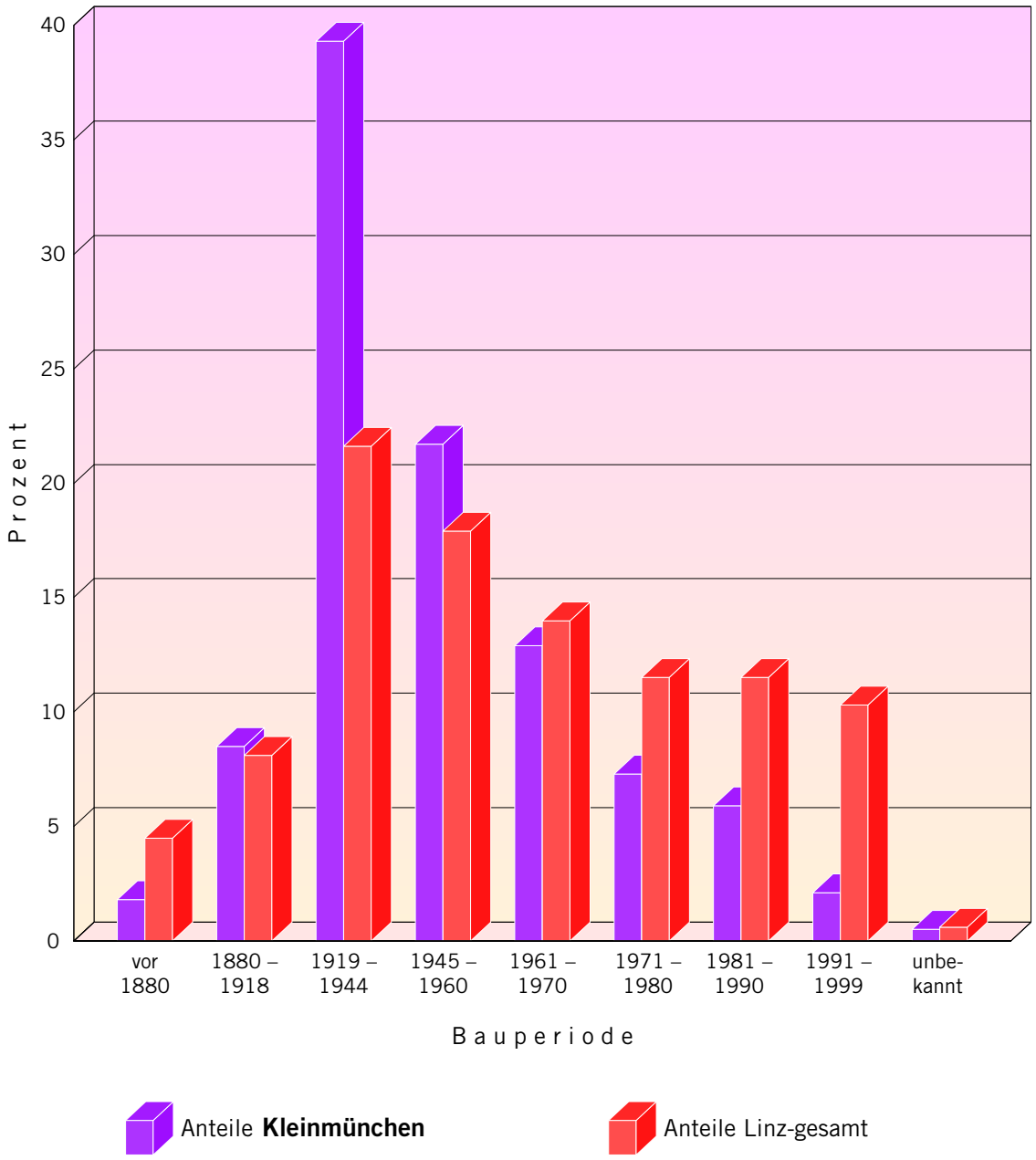

Stichtag: 31. 12. 1999

24 Kleinmünchen

Plan
Orthofoto
Luftbild
Detailinformationen

Tabellen Grafiken

Bevölkerung - Vergleich
Bevölkerung - Familienstand
Bevölkerung - Nationalität
Gebäude - Eigentumsverhältnisse
Gebäude - Bauperiode
Wohnungen - Nutzfläche
Wohnungen - Rechtsgrund
Wohnungen - Eigentumsverhältnisse

Statistische Bezirke
Stichwortverzeichnis

Wohnungen – Nutzfläche

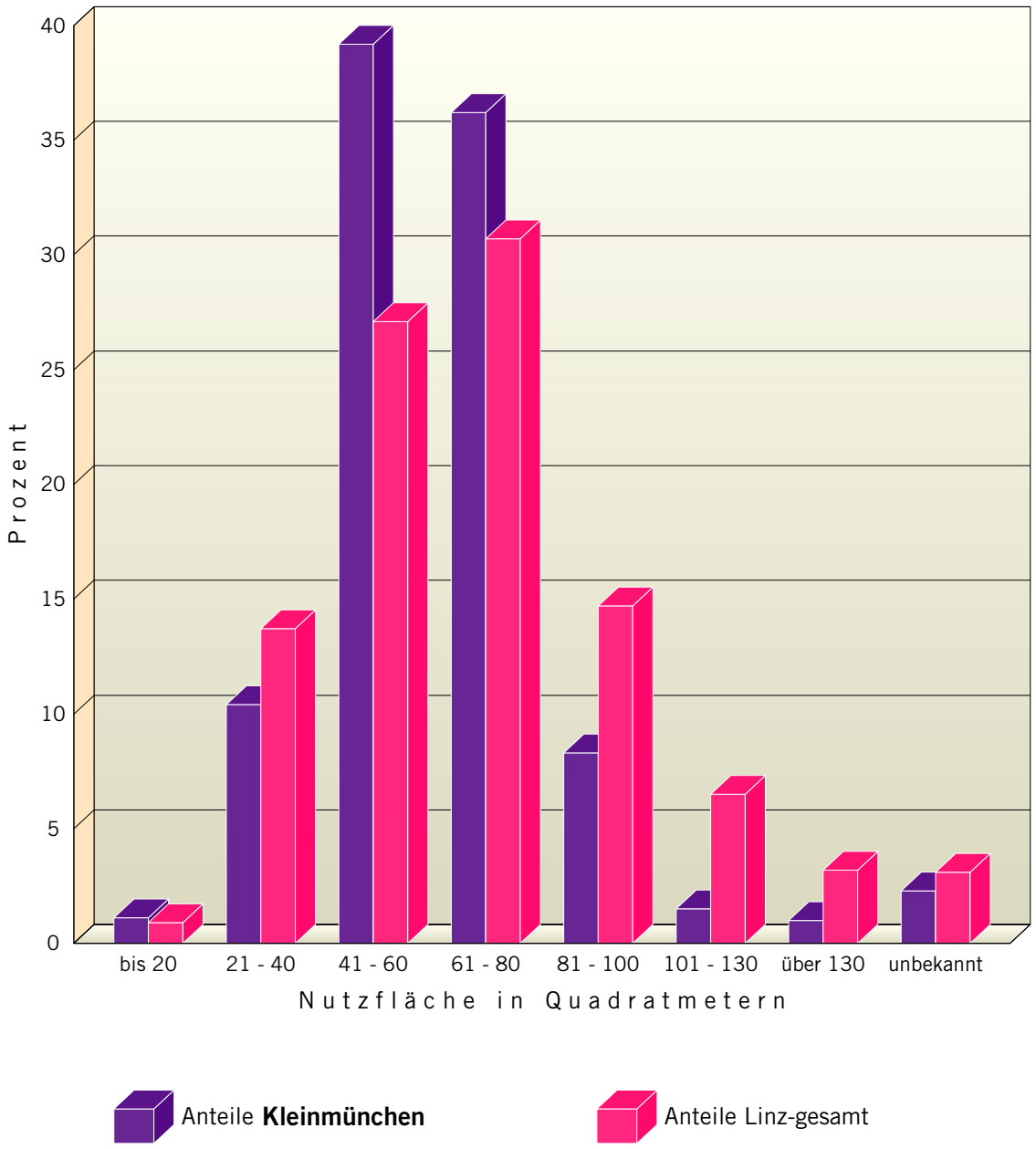

Stichtag: 31. 12. 1999

24 Kleinmünchen

- Plan
- Orthofoto
- Luftbild
- Detailinformationen

Tabellen Grafiken

- Bevölkerung - Vergleich
- Bevölkerung - Familienstand
- Bevölkerung - Nationalität
- Gebäude - Eigentumsverhältnisse
- Gebäude - Bauperiode
- Wohnungen - Nutzfläche
- Wohnungen - Rechtsgrund
- Wohnungen - Eigentumsverhältnisse

- Statistische Bezirke
- Stichwortverzeichnis

Wohnungen – Rechtsgrund

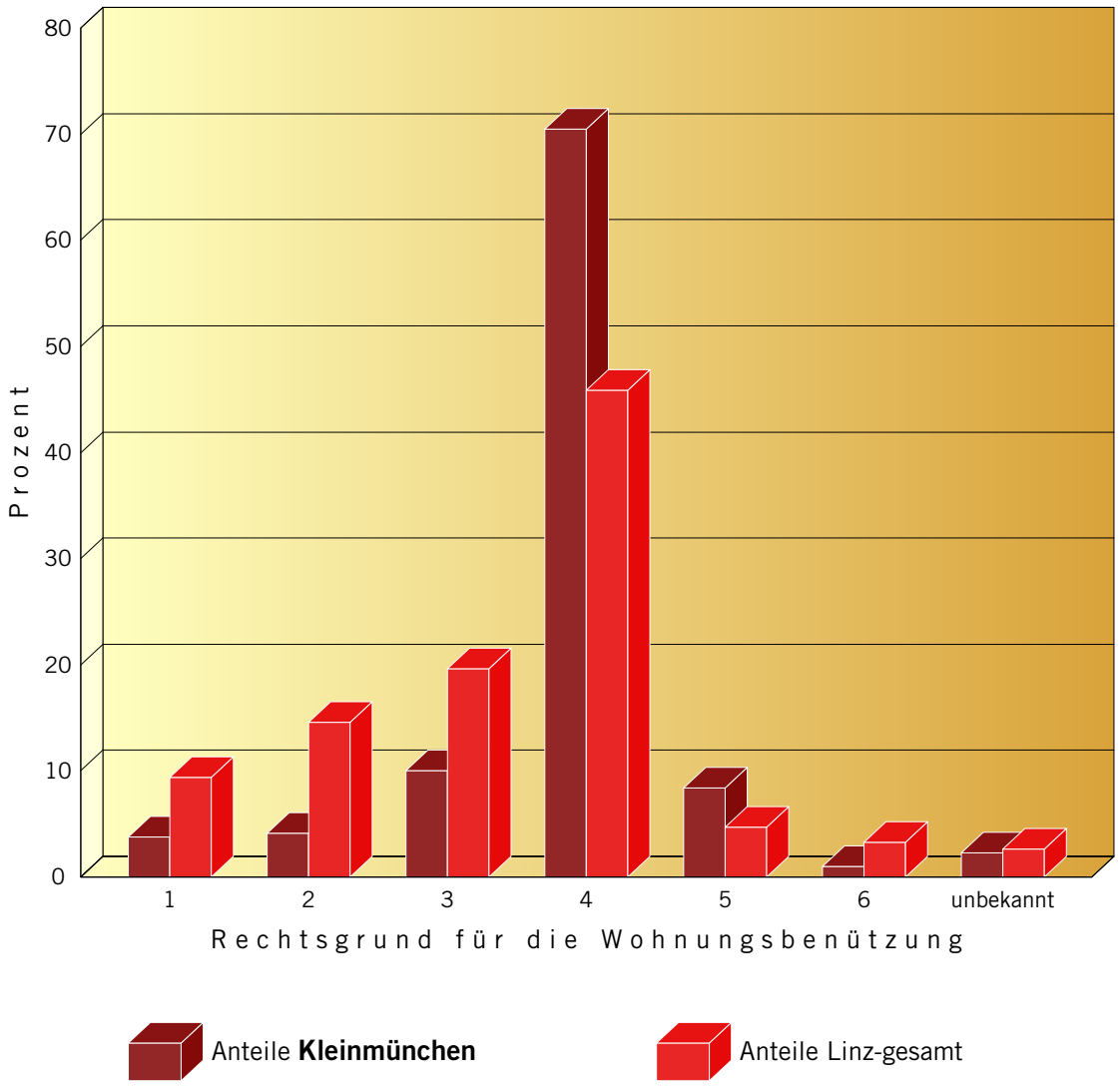

1: Eigenbenützung als Hauseigentümer
2: Eigentumswohnung
3: Hauptmiete nach Mietrechtsgesetz
4: Hauptmiete nach Wohnungsgemeinnützigkeitsgesetz (Genossenschaftswohnung)
5: Dienst- oder Naturalwohnung
6: sonstiger Rechtsgrund

Stichtag: 31. 12. 1999

24 Kleinmünchen

- Plan
- Orthofoto
- Luftbild
- Detailinformationen

Tabellen Grafiken

- Bevölkerung - Vergleich
- Bevölkerung - Familienstand
- Bevölkerung - Nationalität
- Gebäude - Eigentumsverhältnisse
- Gebäude - Bauperiode
- Wohnungen - Nutzfläche
- Wohnungen - Rechtsgrund
- Wohnungen - Eigentumsverhältnisse

- Statistische Bezirke
- Stichwortverzeichnis

BEZIRK

1 2 3 4 5 6 7 8 9 10 11 12 13 14 15 16 17 18 19 20 21 22 23 24 25 26 27 28 29 30 31 32 33 34 35 36

Wohnungen – Eigentumsverhältnisse der Gebäude

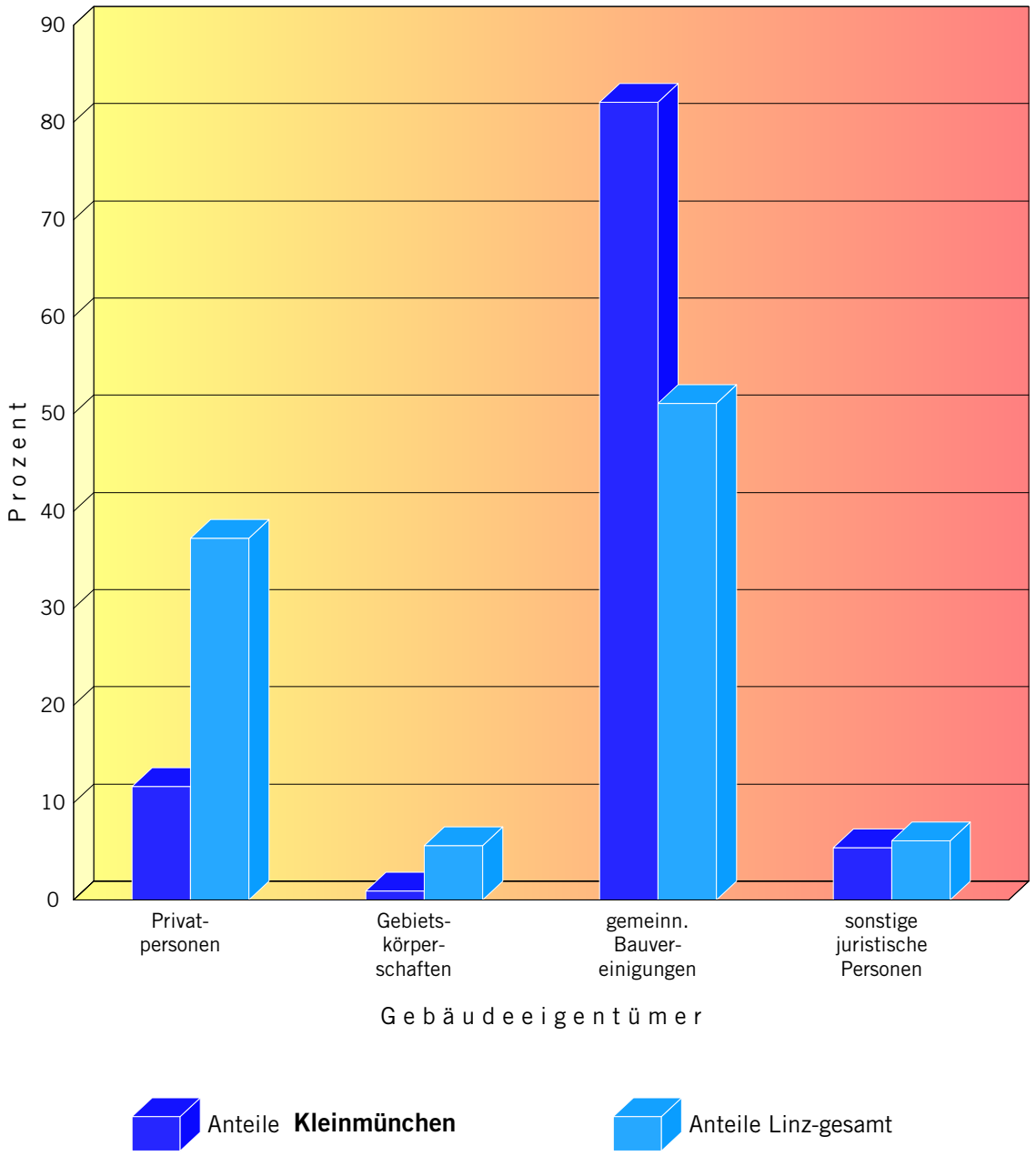

Stichtag: 31. 12. 1999

25 Ebelsberg

- Plan
- Orthofoto
- Luftbild
- Detailinformationen

Gebäude und Plätze

- Ebelsberg Zentrum, Kirche, Schloss
  Kaserne
  Ebelsbergschule
  Dr.-Adolf-Schärf-Schule
- Schule Pichling
- Kirche St. Paul
  Volkshaus Ebelsberg
- Pichlingersee
- Weikerlsee

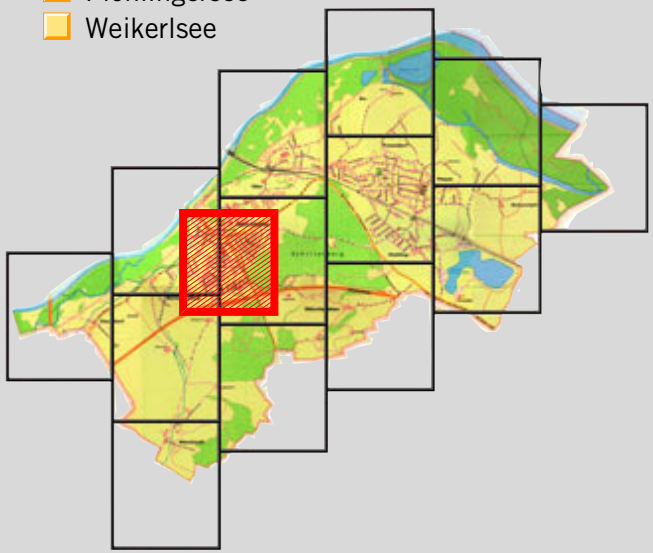

- Statistische Bezirke
- Stichwortverzeichnis



25 Ebelsberg

- Plan
- Orthofoto
- Luftbild
- Detailinformationen

Gebäude und Plätze

- Ebelsberg Zentrum, Kirche, Schloss
  Kaserne
  Ebelsbergschule
  Dr.-Adolf-Schärf-Schule
- Schule Pichling
- Kirche St. Paul
  Volkshaus Ebelsberg
- Pichlingersee
- Weikerlsee

BEZIRK
1 2 3 4 5 6 7 8 9 10 11 12 13 14 15 16 17 18 19 20 21 22 23 24 25 26 27 28 29 30 31 32 33 34 35 36



- Statistische Bezirke
- Stichwortverzeichnis

LINZ
Eine Stadt lebt auf



Ebelsberg

25 Ebelsberg

Plan
Orthofoto
Luftbild
Detailinformationen

Tabellen Grafiken

Bevölkerung - Vergleich
Bevölkerung - Familienstand
Bevölkerung - Nationalität
Gebäude - Eigentumsverhältnisse
Gebäude - Bauperiode
Wohnungen - Nutzfläche
Wohnungen - Rechtsgrund
Wohnungen - Eigentumsverhältnisse

Statistische Bezirke
Stichwortverzeichnis

Ebelsberg

Fläche: 2581,1 ha

Bevölkerung insgesamt: 14382

0- bis 5-Jährige:	1299
6- bis 14-Jährige:	1729
15- bis 19-Jährige:	728
20- bis 59-Jährige:	8533
60- bis 79-Jährige:	1874
80-Jährige und älter:	219

Gebäude: 2137

Wohnungen: 6132

25 Ebelsberg

- Plan
- Orthofoto
- Luftbild
- Detailinformationen

Tabellen Grafiken

- Bevölkerung - Vergleich
- Bevölkerung - Familienstand
- Bevölkerung - Nationalität
- Gebäude - Eigentumsverhältnisse
- Gebäude - Bauperiode
- Wohnungen - Nutzfläche
- Wohnungen - Rechtsgrund
- Wohnungen - Eigentumsverhältnisse

- Statistische Bezirke
- Stichwortverzeichnis

Bevölkerungsstruktur - Vergleich

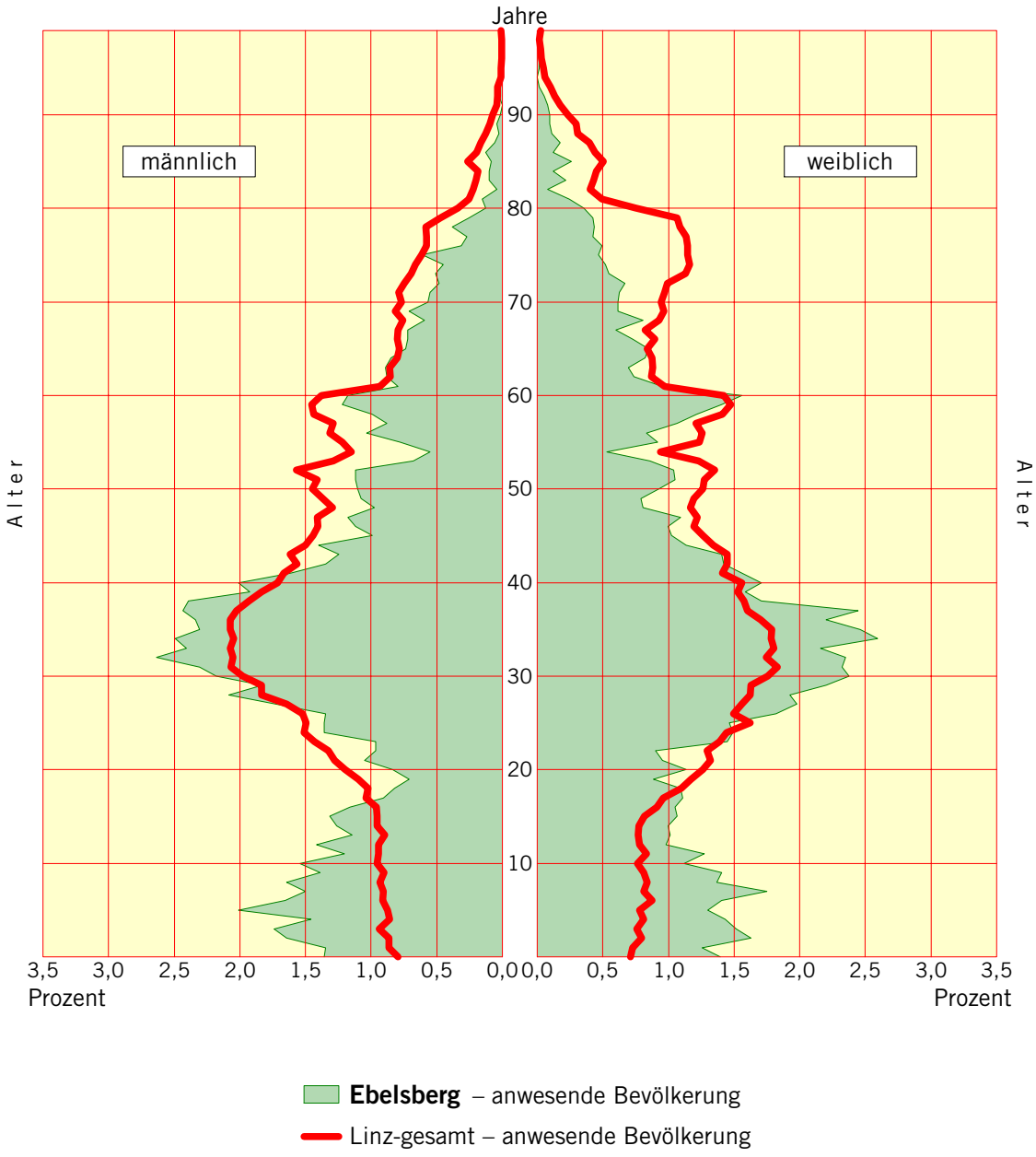

Stichtag: 31. 12. 1999

25 Ebelsberg

- Plan
- Orthofoto
- Luftbild
- Detailinformationen

Tabellen Grafiken

- Bevölkerung - Vergleich
- Bevölkerung - Familienstand
- Bevölkerung - Nationalität
- Gebäude - Eigentumsverhältnisse
- Gebäude - Bauperiode
- Wohnungen - Nutzfläche
- Wohnungen - Rechtsgrund
- Wohnungen - Eigentumsverhältnisse

- Statistische Bezirke
- Stichwortverzeichnis

BEZIRK 1 2 3 4 5 6 7 8 9 10 11 12 13 14 15 16 17 18 19 20 21 22 23 24 25 26 27 28 29 30 31 32 33 34 35 36

Bevölkerungsstruktur - Ebelsberg

Alter	männlich				weiblich				Summe			
	ledig [1]	verheiratet	gesch.	verwitwet	ledig [1]	verheiratet	gesch.	verwitwet	ledig [1]	verheiratet	gesch.	verwitwet
0-4	533	–	–	–	529	–	–	–	1062	–	–	–
5-9	579	–	–	–	529	–	–	–	1108	–	–	–
10-14	464	–	–	–	394	–	–	–	858	–	–	–
15-19	346	1	–	–	373	8	–	–	719	9	–	–
20-24	331	34	–	–	343	84	7	–	674	118	7	–
25-29	368	204	17	–	321	326	38	2	689	530	55	2
30-34	350	440	58	1	244	514	102	4	594	954	160	5
35-39	225	503	75	2	171	467	121	2	396	970	196	4
40-44	93	386	57	2	67	352	103	7	160	738	160	9
45-49	69	256	50	2	45	242	50	8	114	498	100	10
50-54	30	240	49	4	22	233	54	14	52	473	103	18
55-59	20	279	38	9	16	283	56	43	36	562	94	52
60-64	12	277	26	9	19	235	30	65	31	512	56	74
65-69	10	198	19	19	14	159	18	72	24	357	37	91
70-74	3	152	6	20	12	112	19	75	15	264	25	95
75-79	5	98	5	21	5	54	5	100	10	152	10	121
80-84	–	28	1	8	5	13	1	56	5	41	2	64
85-89	1	12	–	11	4	6	2	44	5	18	2	55
90-94	–	1	–	3	1	1	1	15	1	2	1	18
95 u. äl.	–	1	–	–	1	–	–	3	1	1	–	3
Summe	3439	3110	401	111	3115	3089	607	510	6554	6199	1008	621

Anmerkung: Anwesende Bevölkerung aufgrund des Meldegesetzes (Haupt- und Nebenwohnsitzbevölkerung)
Stand der Daten: 31. 12. 1999
1) zum Familienstand "ledig" wurden auch Personen mit unbekanntem Familienstand gezählt

25 Ebelsberg

- Plan
- Orthofoto
- Luftbild
- Detailinformationen

Tabellen Grafiken

- Bevölkerung - Vergleich
- Bevölkerung - Familienstand
- Bevölkerung - Nationalität
- Gebäude - Eigentumsverhältnisse
- Gebäude - Bauperiode
- Wohnungen - Nutzfläche
- Wohnungen - Rechtsgrund
- Wohnungen - Eigentumsverhältnisse

BEZIRK
1 2 3 4 5 6 7 8 9 10 11 12 13 14 15 16 17 18 19 20 21 22 23 24 25 26 27 28 29 30 31 32 33 34 35 36

- Statistische Bezirke
- Stichwortverzeichnis

LINZ Eine Stadt lebt auf

Bevölkerungsstruktur - Familienstand

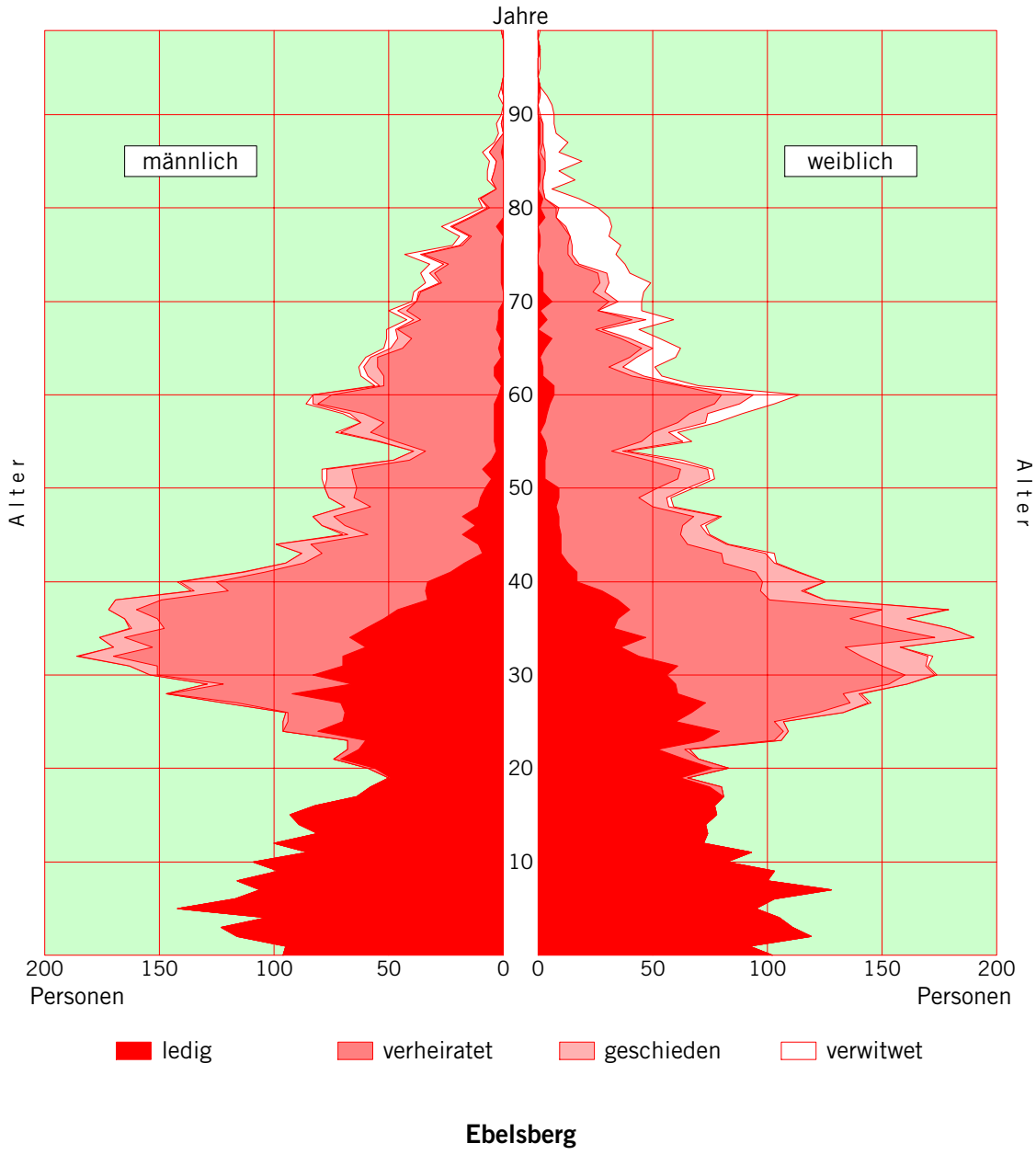

Ebelsberg

Stichtag: 31. 12. 1999

25 Ebelsberg

- Plan
- Orthofoto
- Luftbild
- Detailinformationen

Tabellen Grafiken

- Bevölkerung - Vergleich
- Bevölkerung - Familienstand
- Bevölkerung - Nationalität
- Gebäude - Eigentumsverhältnisse
- Gebäude - Bauperiode
- Wohnungen - Nutzfläche
- Wohnungen - Rechtsgrund
- Wohnungen - Eigentumsverhältnisse

- Statistische Bezirke
- Stichwortverzeichnis

BEZIRK

1 2 3 4 5 6 7 8 9 10 11 12 13 14 15 16 17 18 19 20 21 22 23 24 **25** 26 27 28 29 30 31 32 33 34 35 36

Bevölkerungsstruktur - Nationalität

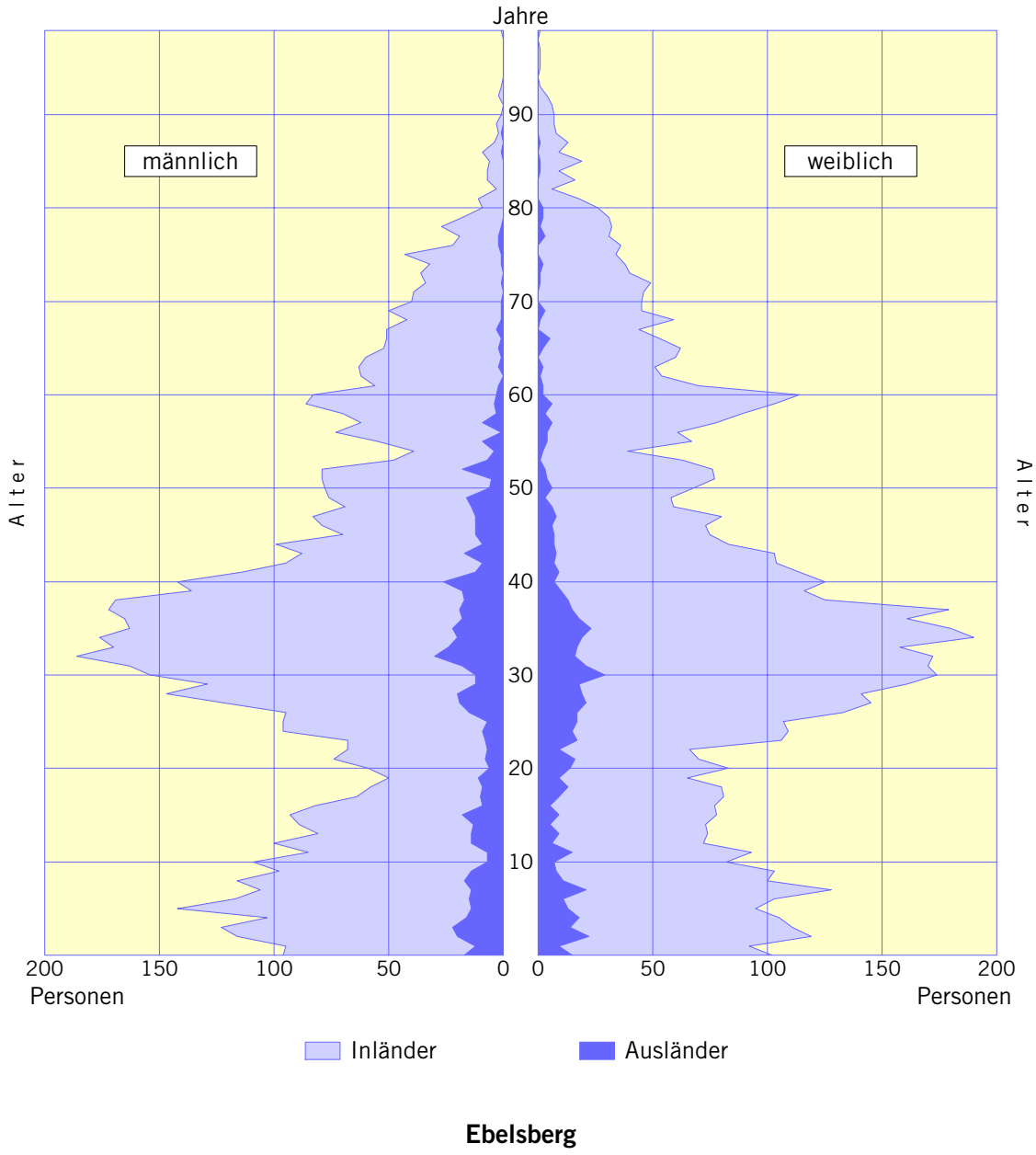

Ebelsberg

Stichtag: 31. 12. 1999

25 Ebelsberg

- Plan
- Orthofoto
- Luftbild
- Detailinformationen

Tabellen Grafiken

- Bevölkerung - Vergleich
- Bevölkerung - Familienstand
- Bevölkerung - Nationalität
- Gebäude - Eigentumsverhältnisse
- Gebäude - Bauperiode
- Wohnungen - Nutzfläche
- Wohnungen - Rechtsgrund
- Wohnungen - Eigentumsverhältnisse

- Statistische Bezirke
- Stichwortverzeichnis

BEZIRK 1 2 3 4 5 6 7 8 9 10 11 12 13 14 15 16 17 18 19 20 21 22 23 24 **25** 26 27 28 29 30 31 32 33 34 35 36

Gebäude – Eigentumsverhältnisse

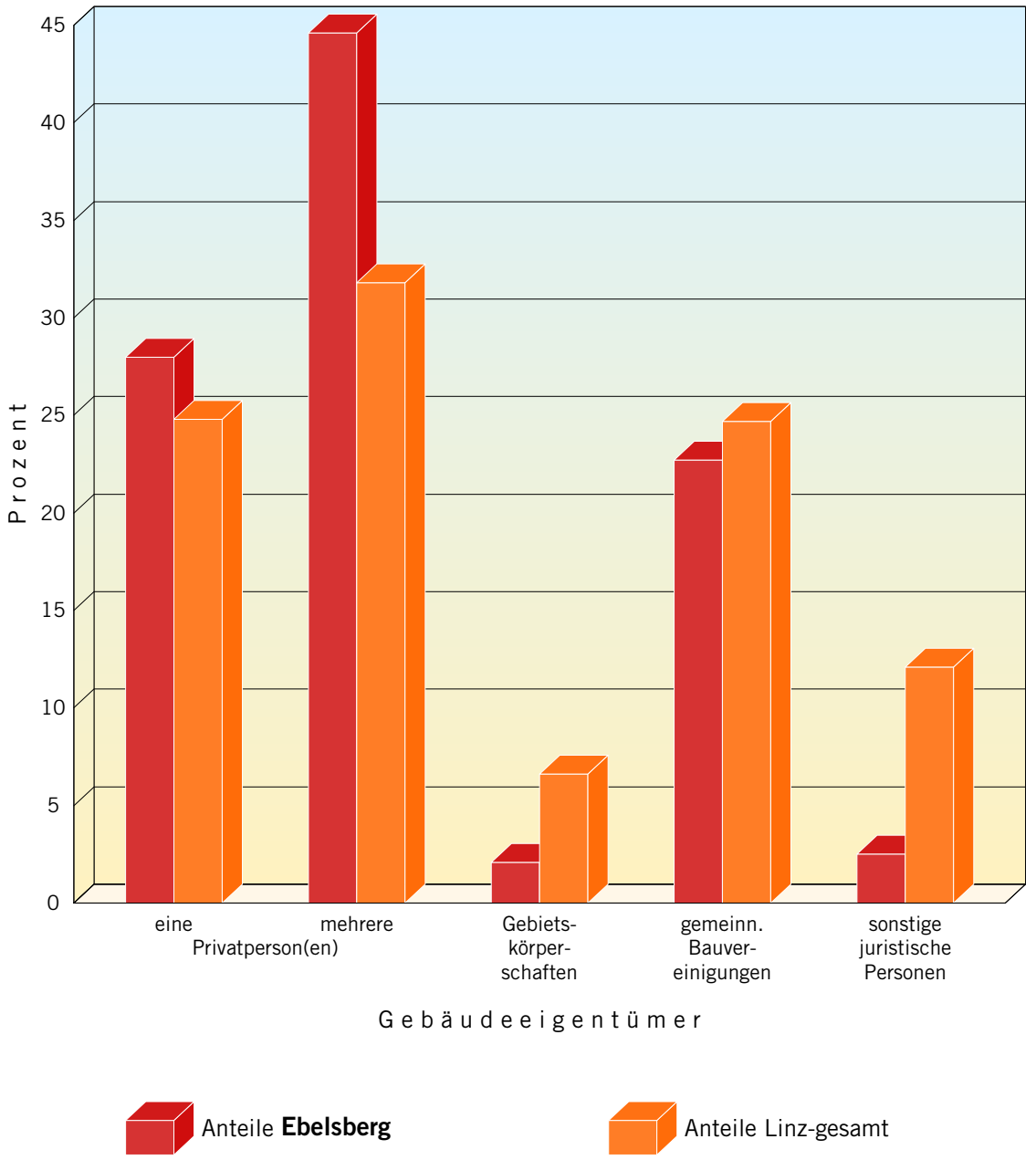

Stichtag: 31. 12. 1999

25 Ebelsberg

- Plan
- Orthofoto
- Luftbild
- Detailinformationen

Tabellen Grafiken

- Bevölkerung - Vergleich
- Bevölkerung - Familienstand
- Bevölkerung - Nationalität
- Gebäude - Eigentumsverhältnisse
- Gebäude - Bauperiode
- Wohnungen - Nutzfläche
- Wohnungen - Rechtsgrund
- Wohnungen - Eigentumsverhältnisse

- Statistische Bezirke
- Stichwortverzeichnis

BEZIRK 1 2 3 4 5 6 7 8 9 10 11 12 13 14 15 16 17 18 19 20 21 22 23 24 25 26 27 28 29 30 31 32 33 34 35 36

Gebäude – Bauperiode

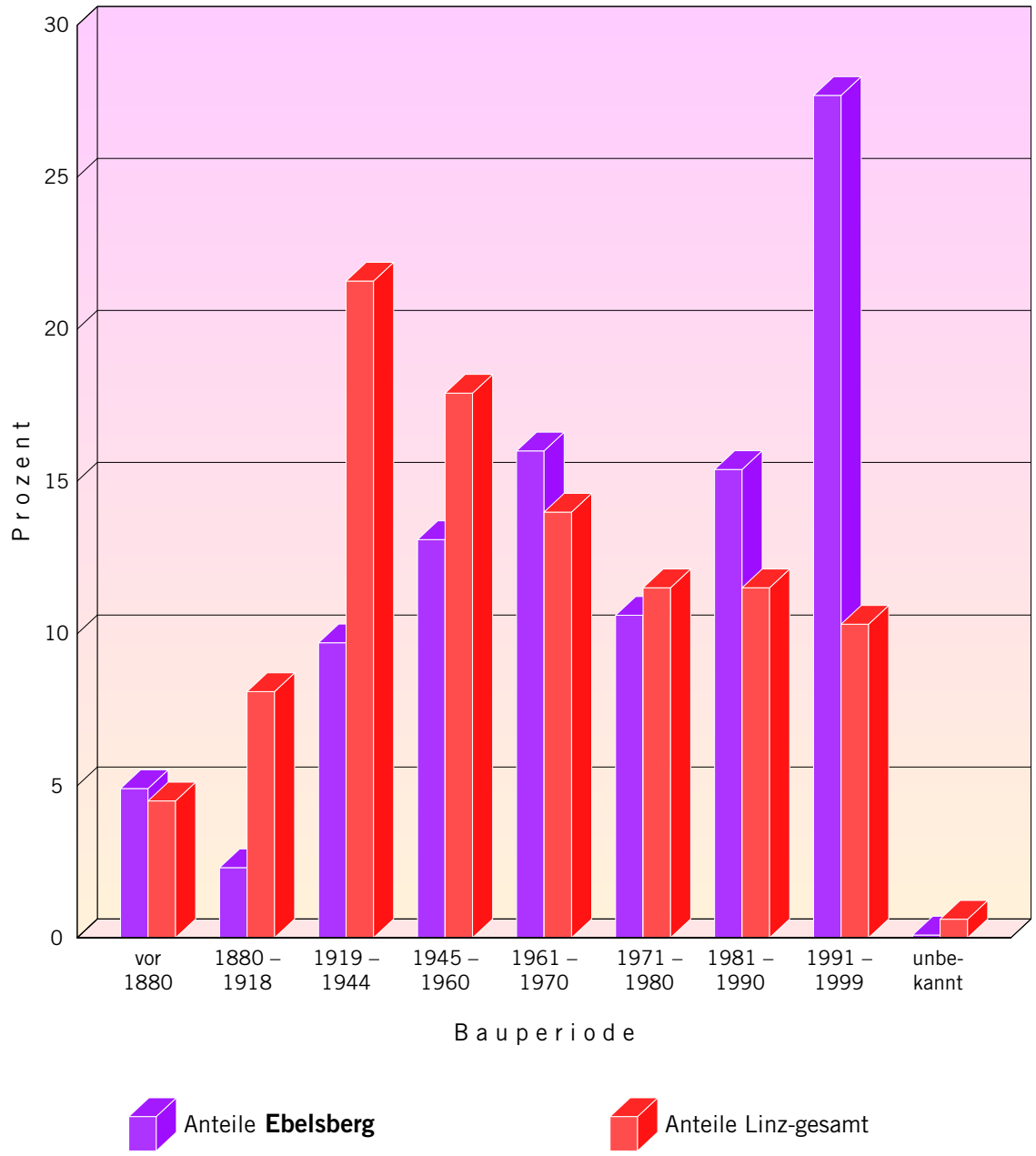

Stichtag: 31. 12. 1999

25 Ebelsberg

Plan
Orthofoto
Luftbild
Detailinformationen

Tabellen Grafiken

Bevölkerung - Vergleich
Bevölkerung - Familienstand
Bevölkerung - Nationalität
Gebäude - Eigentumsverhältnisse
Gebäude - Bauperiode
Wohnungen - Nutzfläche
Wohnungen - Rechtsgrund
Wohnungen - Eigentumsverhältnisse

Statistische Bezirke
Stichwortverzeichnis

BEZIRK
1 2 3 4 5 6 7 8 9 10 11 12 13 14 15 16 17 18 19 20 21 22 23 24 25 26 27 28 29 30 31 32 33 34 35 36

Wohnungen – Nutzfläche

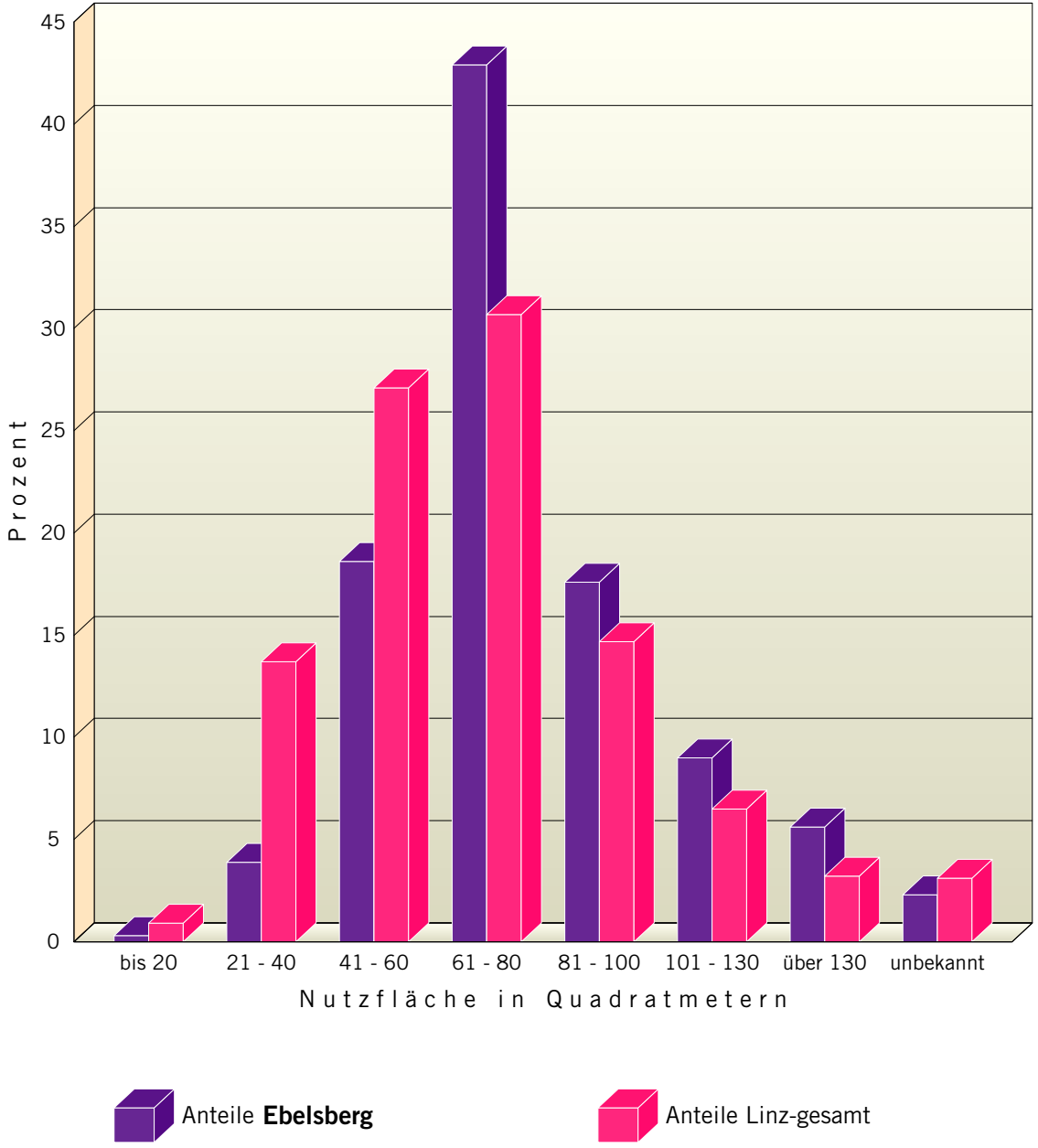

Stichtag: 31. 12. 1999

25 Ebelsberg

Plan
Orthofoto
Luftbild
Detailinformationen

Tabellen Grafiken

Bevölkerung - Vergleich
Bevölkerung - Familienstand
Bevölkerung - Nationalität
Gebäude - Eigentumsverhältnisse
Gebäude - Bauperiode
Wohnungen - Nutzfläche
Wohnungen - Rechtsgrund
Wohnungen - Eigentumsverhältnisse

Statistische Bezirke
Stichwortverzeichnis

Wohnungen – Rechtsgrund

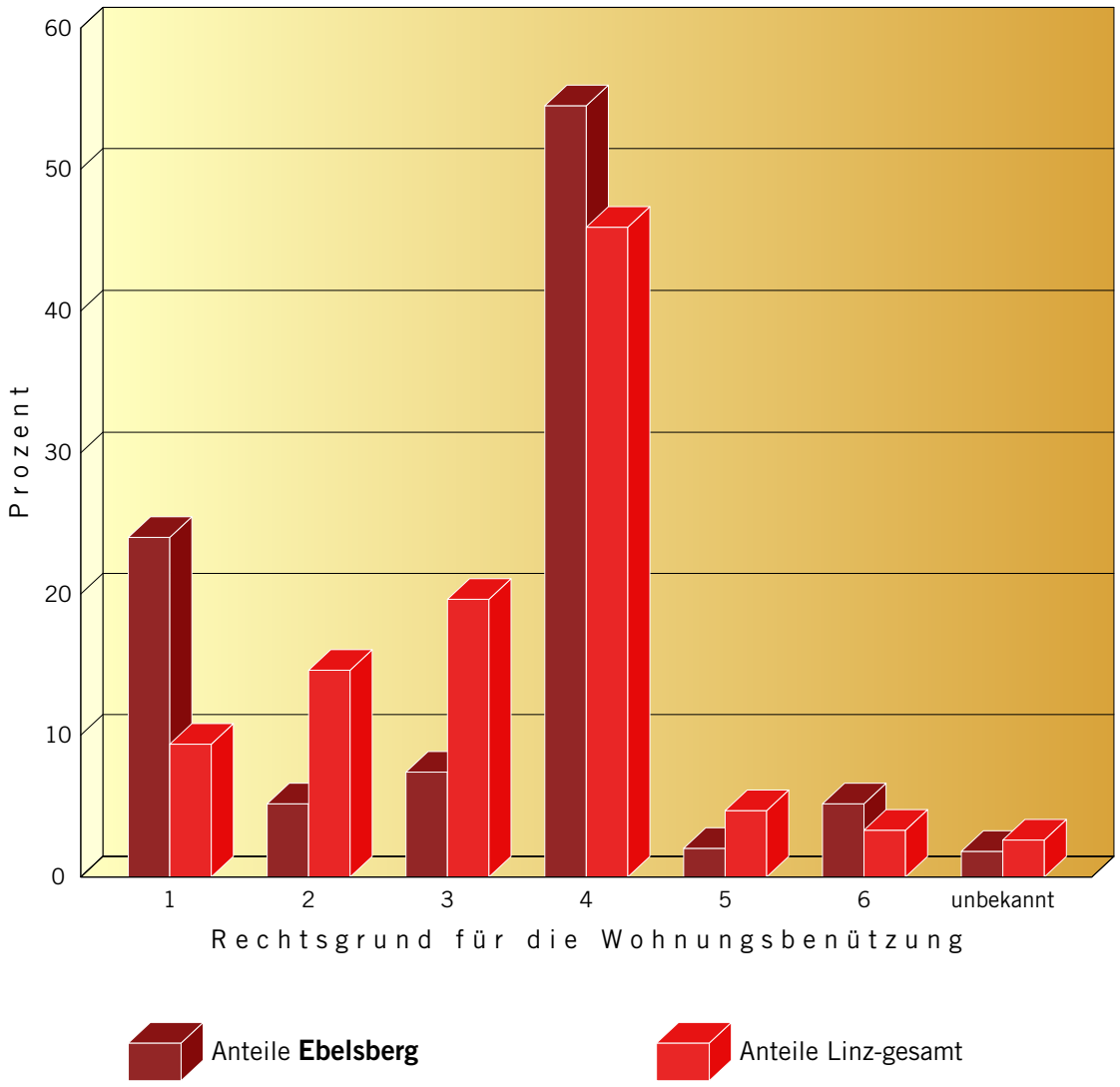

1: Eigenbenützung als Hauseigentümer
2: Eigentumswohnung
3: Hauptmiete nach Mietrechtsgesetz
4: Hauptmiete nach Wohnungsgemeinnützigkeitsgesetz (Genossenschaftswohnung)
5: Dienst- oder Naturalwohnung
6: sonstiger Rechtsgrund

Stichtag: 31. 12. 1999

25 Ebelsberg

- Plan
- Orthofoto
- Luftbild
- Detailinformationen

Tabellen Grafiken

- Bevölkerung - Vergleich
- Bevölkerung - Familienstand
- Bevölkerung - Nationalität
- Gebäude - Eigentumsverhältnisse
- Gebäude - Bauperiode
- Wohnungen - Nutzfläche
- Wohnungen - Rechtsgrund
- Wohnungen - Eigentumsverhältnisse

- Statistische Bezirke
- Stichwortverzeichnis

BEZIRK

1 2 3 4 5 6 7 8 9 10 11 12 13 14 15 16 17 18 19 20 21 22 23 24 **25** 26 27 28 29 30 31 32 33 34 35 36

Wohnungen – Eigentumsverhältnisse der Gebäude

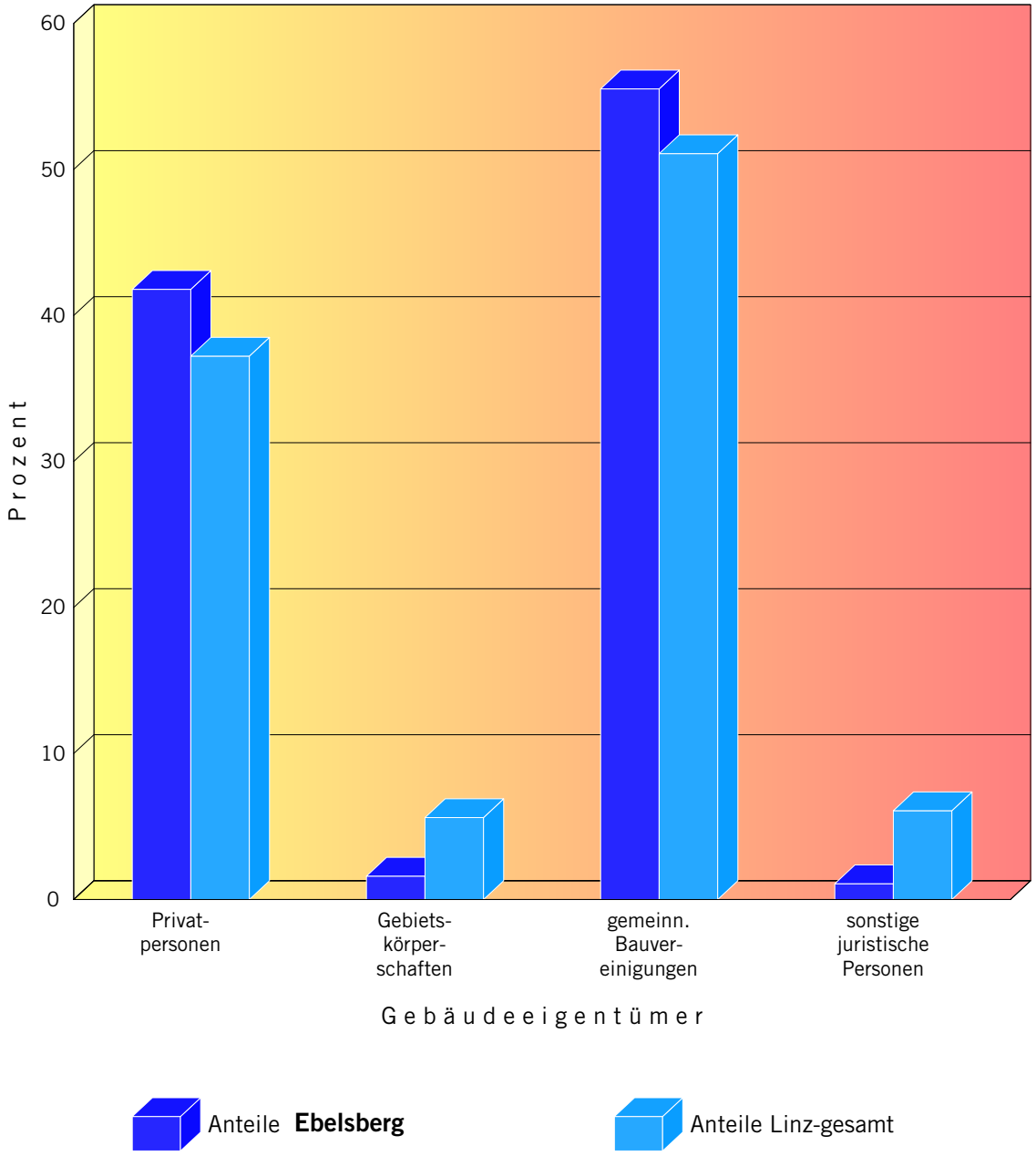

Stichtag: 31. 12. 1999

26 Alt-Urfahr

- Plan
- Orthofoto
- Luftbild
- Detailinformationen

Gebäude und Plätze

- Finanzamt Urfahr (8)
- Seniorenzentrum Franz Hillinger (101)
- Fachschule für wirtschaftliche Berufe der Oblatinnen (165)
- Universität für künstlerische und industrielle Gestaltung (140)
- Landesschulrat (10)
- Bezirksgericht Linz-Land, Urfahr Umgeb. (43)
- Neues Rathaus (34)
- Ars Electronica Center (74)
- Neue Galerie der Stadt Linz (79)
- Höhere gewerbliche Bundeslehranstalt (149)
- Landes-Jugendherberge (118)
- Weberschule
- Jahnschule
- Kirche St. Josef

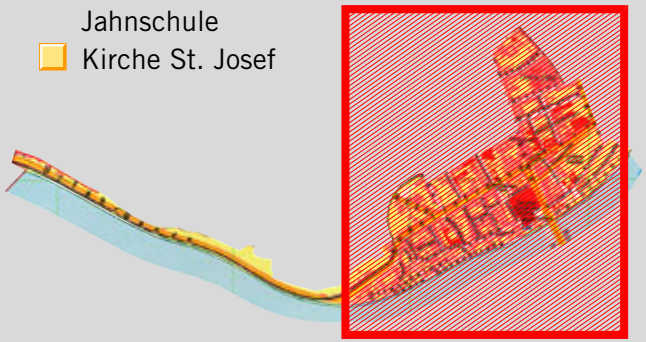

- Statistische Bezirke
- Stichwortverzeichnis

BEZIRK 1 2 3 4 5 6 7 8 9 10 11 12 13 14 15 16 17 18 19 20 21 22 23 24 25 **26** 27 28 29 30 31 32 33 34 35 36

26 Alt-Urfahr

- Plan
- Orthofoto
- Luftbild
- Detailinformationen

Gebäude und Plätze

- Finanzamt Urfahr (8)
- Seniorenzentrum Franz Hillinger (101)
- Fachschule für wirtschaftliche Berufe der Oblatinnen (165)
- Universität für künstlerische und industrielle Gestaltung (140)
- Landesschulrat (10)
- Bezirksgericht Linz-Land, Urfahr Umgeb. (43)
- Neues Rathaus (34)
- Ars Electronica Center (74)
- Neue Galerie der Stadt Linz (79)
- Höhere gewerbliche Bundeslehranstalt (149)
- Landes-Jugendherberge (118)
- Weberschule
- Jahnschule
- Kirche St. Josef

- Statistische Bezirke
- Stichwortverzeichnis

BEZIRK
1 2 3 4 5 6 7 8 9 10 11 12 13 14 15 16 17 18 19 20 21 22 23 24 25 26 27 28 29 30 31 32 33 34 35 36



Alt-Urfahr

26 Alt-Urfahr

Plan
Orthofoto
Luftbild
Detailinformationen

Tabellen Grafiken

- Bevölkerung - Vergleich
- Bevölkerung - Familienstand
- Bevölkerung - Nationalität
- Gebäude - Eigentumsverhältnisse
- Gebäude - Bauperiode
- Wohnungen - Nutzfläche
- Wohnungen - Rechtsgrund
- Wohnungen - Eigentumsverhältnisse

Statistische Bezirke
Stichwortverzeichnis

Alt-Urfahr

Fläche: 90,9 ha

Bevölkerung insgesamt: 5680

0- bis 5-Jährige:	300
6- bis 14-Jährige:	393
15- bis 19-Jährige:	279
20- bis 59-Jährige:	3576
60- bis 79-Jährige:	752
80-Jährige und älter:	380

Gebäude: 508

Wohnungen: 2942

26 Alt-Urfahr

- Plan
- Orthofoto
- Luftbild
- Detailinformationen

Tabellen Grafiken

- Bevölkerung - Vergleich
- Bevölkerung - Familienstand
- Bevölkerung - Nationalität
- Gebäude - Eigentumsverhältnisse
- Gebäude - Bauperiode
- Wohnungen - Nutzfläche
- Wohnungen - Rechtsgrund
- Wohnungen - Eigentumsverhältnisse

- Statistische Bezirke
- Stichwortverzeichnis

Bevölkerungsstruktur - Vergleich

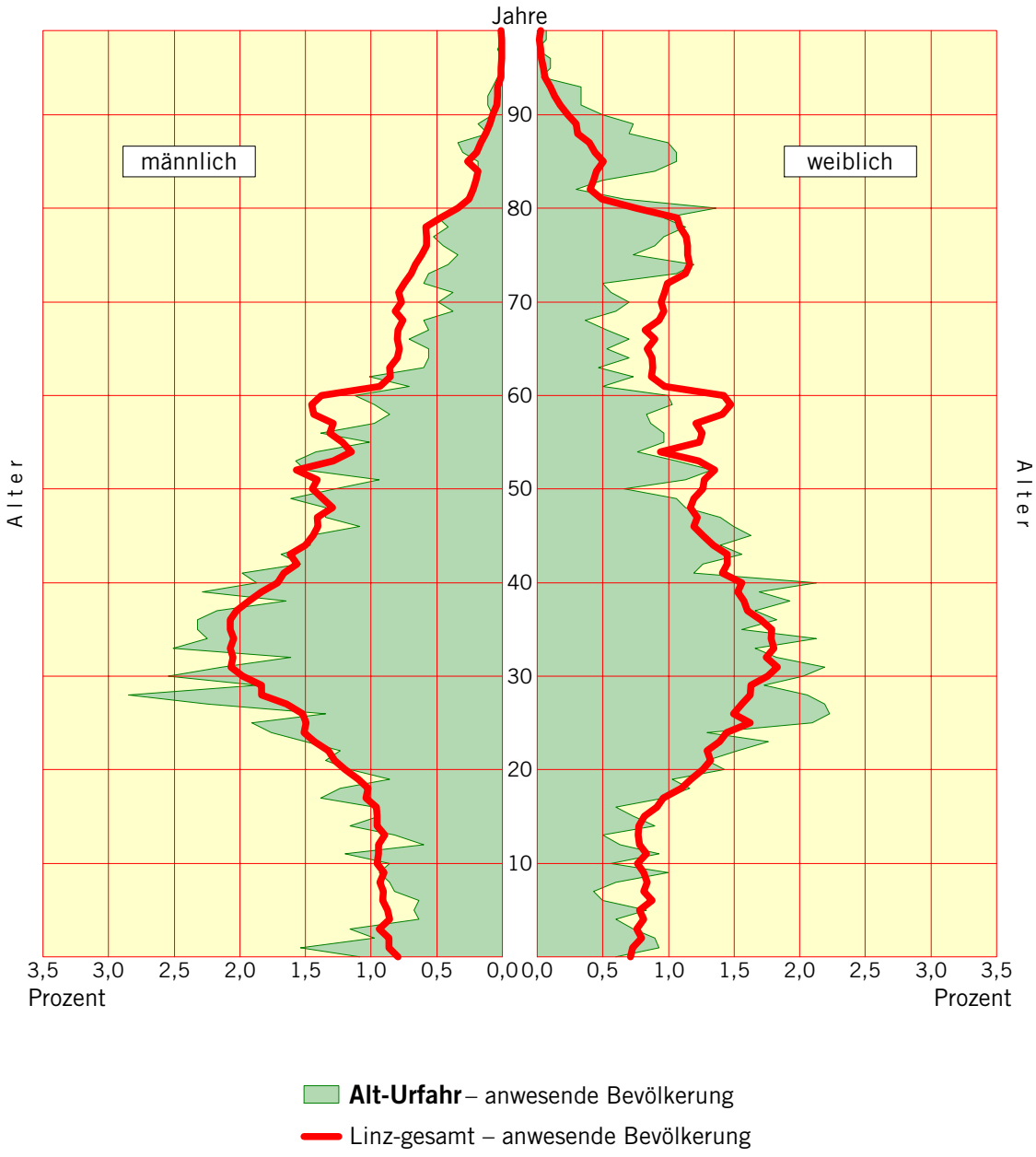

Stichtag: 31. 12. 1999

26 Alt-Urfahr

Plan
Orthofoto
Luftbild
Detailinformationen

Tabellen Grafiken

Bevölkerung - Vergleich
Bevölkerung - Familienstand
Bevölkerung - Nationalität
Gebäude - Eigentumsverhältnisse
Gebäude - Bauperiode
Wohnungen - Nutzfläche
Wohnungen - Rechtsgrund
Wohnungen - Eigentumsverhältnisse

Statistische Bezirke
Stichwortverzeichnis

Bevölkerungsstruktur - Alt-Urfahr

Alter	männlich				weiblich				Summe			
	ledig [1]	verheiratet	gesch.	verwitwet	ledig [1]	verheiratet	gesch.	verwitwet	ledig [1]	verheiratet	gesch.	verwitwet
0-4	144	–	–	–	113	–	–	–	257	–	–	–
5-9	105	–	–	–	101	–	–	–	206	–	–	–
10-14	124	–	–	–	106	–	–	–	230	–	–	–
15-19	144	–	–	–	135	–	–	–	279	–	–	–
20-24	182	5	–	–	201	17	2	–	383	22	2	–
25-29	229	42	1	1	241	53	16	–	470	95	17	1
30-34	193	87	15	–	166	113	17	–	359	200	32	–
35-39	137	132	17	1	105	123	28	5	242	255	45	6
40-44	86	106	34	2	62	112	50	3	148	218	84	5
45-49	48	103	32	–	41	109	52	–	89	212	84	–
50-54	42	113	23	1	36	85	22	6	78	198	45	7
55-59	20	87	32	–	31	80	16	13	51	167	48	13
60-64	23	73	8	3	17	57	16	12	40	130	24	15
65-69	9	54	8	4	12	44	10	16	21	98	18	20
70-74	5	53	6	1	22	37	21	41	27	90	27	42
75-79	5	38	3	13	26	27	19	69	31	65	22	82
80-84	3	18	1	11	12	15	9	76	15	33	10	87
85-89	3	13	2	12	20	6	4	107	23	19	6	119
90-94	2	2	–	7	14	–	4	28	16	2	4	35
95 u. äl.	1	–	–	–	2	–	–	8	3	–	–	8
Summe	1505	926	182	56	1463	878	286	384	2968	1804	468	440

Anmerkung: Anwesende Bevölkerung aufgrund des Meldegesetzes (Haupt- und Nebenwohnsitzbevölkerung)
Stand der Daten: 31. 12. 1999
1) zum Familienstand "ledig" wurden auch Personen mit unbekanntem Familienstand gezählt

26 Alt-Urfahr

- Plan
- Orthofoto
- Luftbild
- Detailinformationen

Tabellen Grafiken

- Bevölkerung - Vergleich
- Bevölkerung - Familienstand
- Bevölkerung - Nationalität
- Gebäude - Eigentumsverhältnisse
- Gebäude - Bauperiode
- Wohnungen - Nutzfläche
- Wohnungen - Rechtsgrund
- Wohnungen - Eigentumsverhältnisse

- Statistische Bezirke
- Stichwortverzeichnis

BEZIRK

1 2 3 4 5 6 7 8 9 10 11 12 13 14 15 16 17 18 19 20 21 22 23 24 25 **26** 27 28 29 30 31 32 33 34 35 36

Bevölkerungsstruktur - Familienstand

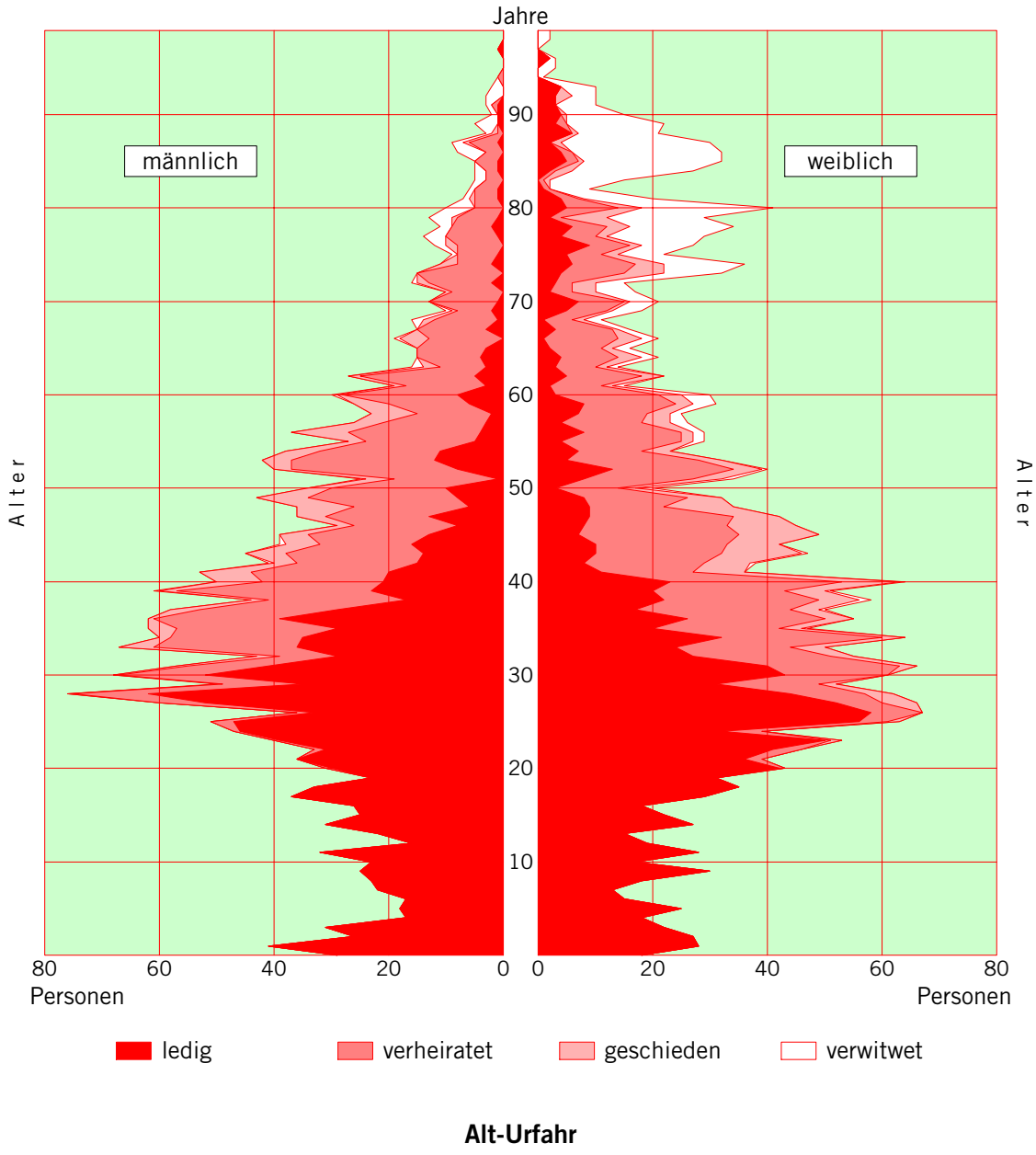

Alt-Urfahr

Stichtag: 31. 12. 1999

26 Alt-Urfahr

Plan
Orthofoto
Luftbild
Detailinformationen

Tabellen Grafiken

Bevölkerung - Vergleich
Bevölkerung - Familienstand
Bevölkerung - Nationalität
Gebäude - Eigentumsverhältnisse
Gebäude - Bauperiode
Wohnungen - Nutzfläche
Wohnungen - Rechtsgrund
Wohnungen - Eigentumsverhältnisse

Statistische Bezirke
Stichwortverzeichnis

BEZIRK
1 2 3 4 5 6 7 8 9 10 11 12 13 14 15 16 17 18 19 20 21 22 23 24 25 26 27 28 29 30 31 32 33 34 35 36

Bevölkerungsstruktur - Nationalität

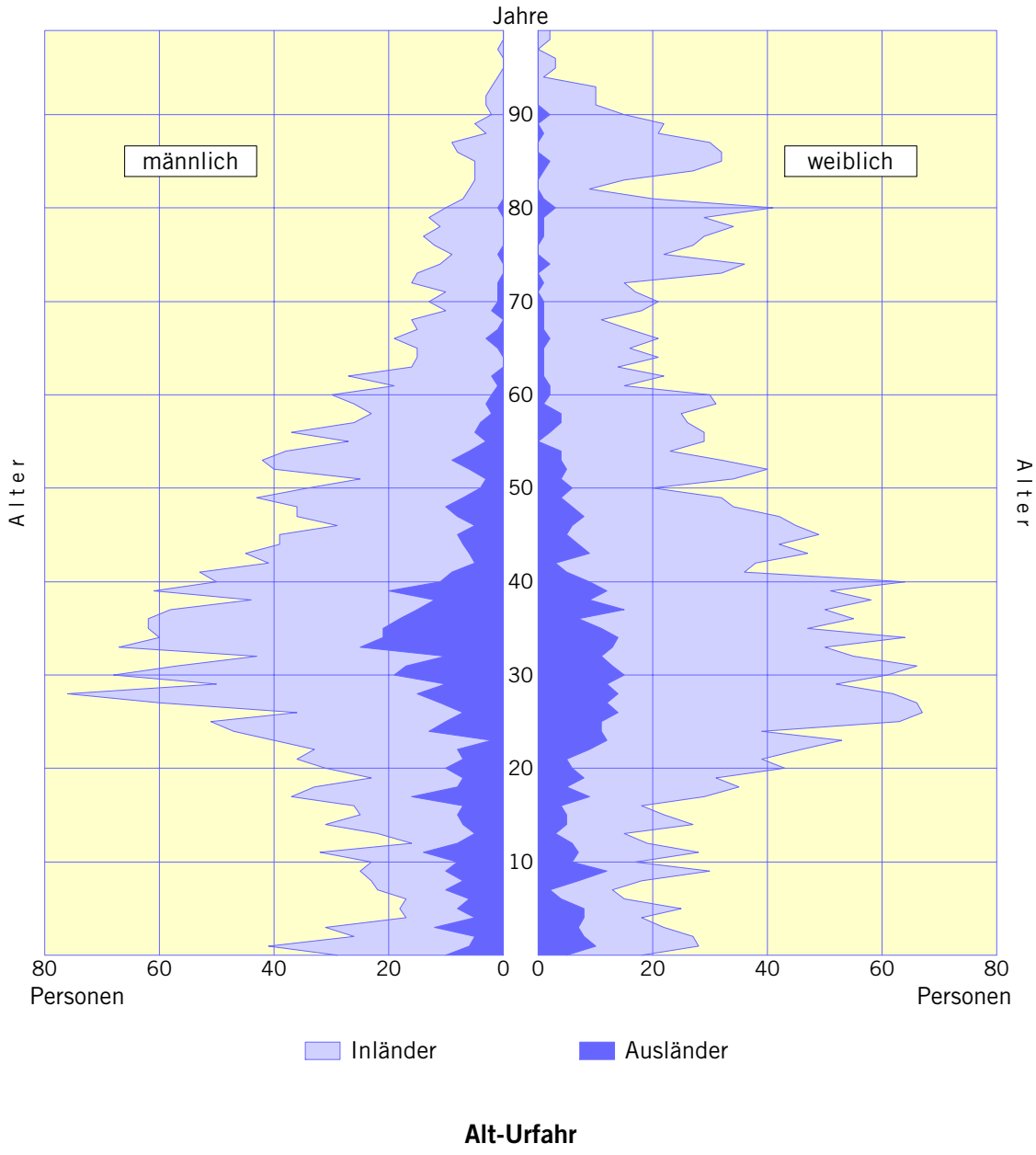

Alt-Urfahr

Stichtag: 31. 12. 1999

26 Alt-Urfahr

- Plan
- Orthofoto
- Luftbild
- Detailinformationen

Tabellen Grafiken

- Bevölkerung - Vergleich
- Bevölkerung - Familienstand
- Bevölkerung - Nationalität
- Gebäude - Eigentumsverhältnisse
- Gebäude - Bauperiode
- Wohnungen - Nutzfläche
- Wohnungen - Rechtsgrund
- Wohnungen - Eigentumsverhältnisse

- Statistische Bezirke
- Stichwortverzeichnis

BEZIRK

1 2 3 4 5 6 7 8 9 10 11 12 13 14 15 16 17 18 19 20 21 22 23 24 25 **26** 27 28 29 30 31 32 33 34 35 36

Gebäude – Eigentumsverhältnisse

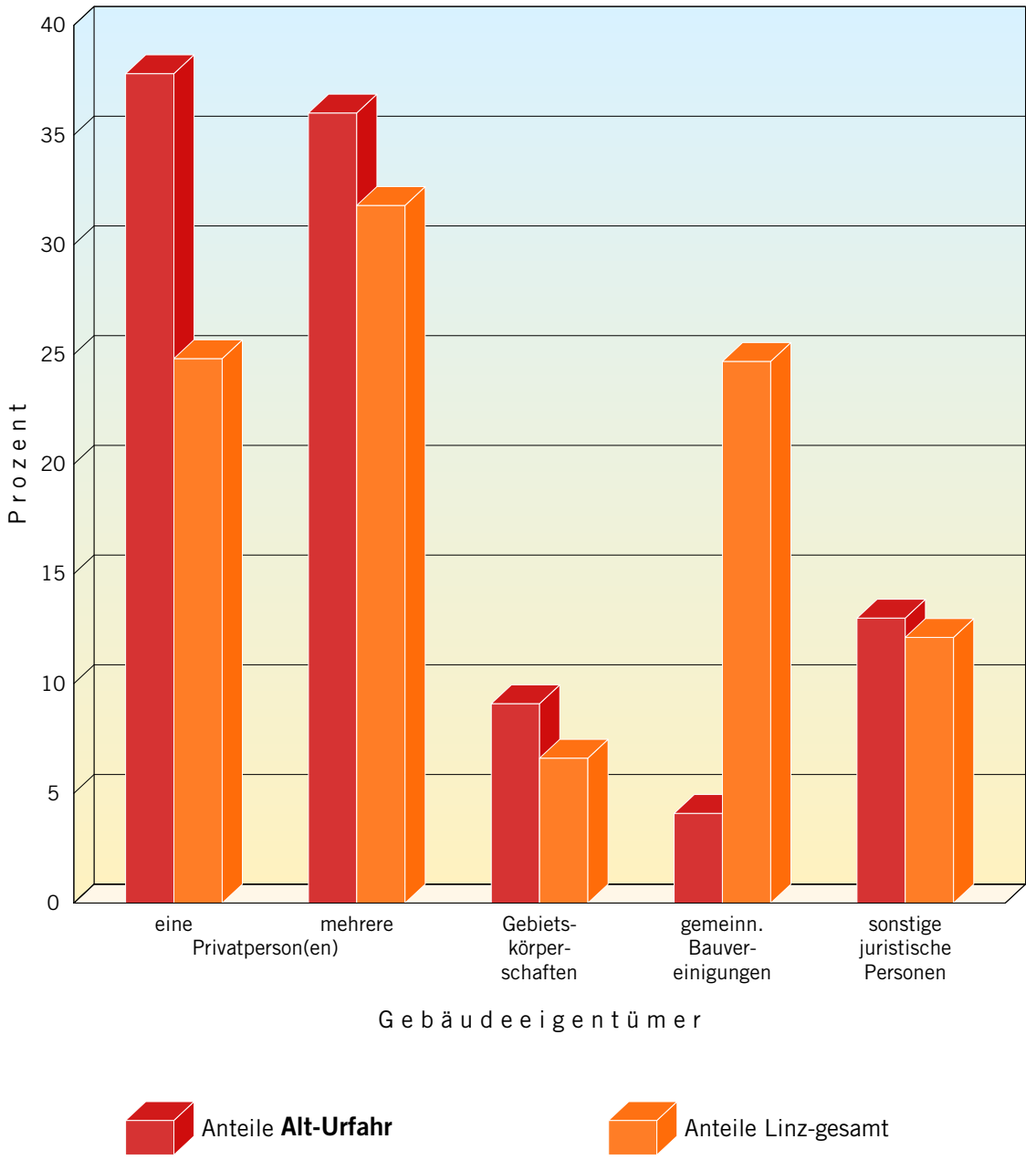

Stichtag: 31. 12. 1999

26 Alt-Urfahr

- Plan
- Orthofoto
- Luftbild
- Detailinformationen

Tabellen Grafiken

- Bevölkerung - Vergleich
- Bevölkerung - Familienstand
- Bevölkerung - Nationalität
- Gebäude - Eigentumsverhältnisse
- Gebäude - Bauperiode
- Wohnungen - Nutzfläche
- Wohnungen - Rechtsgrund
- Wohnungen - Eigentumsverhältnisse

- Statistische Bezirke
- Stichwortverzeichnis

BEZIRK

1 2 3 4 5 6 7 8 9 10 11 12 13 14 15 16 17 18 19 20 21 22 23 24 25 **26** 27 28 29 30 31 32 33 34 35 36

Gebäude – Bauperiode

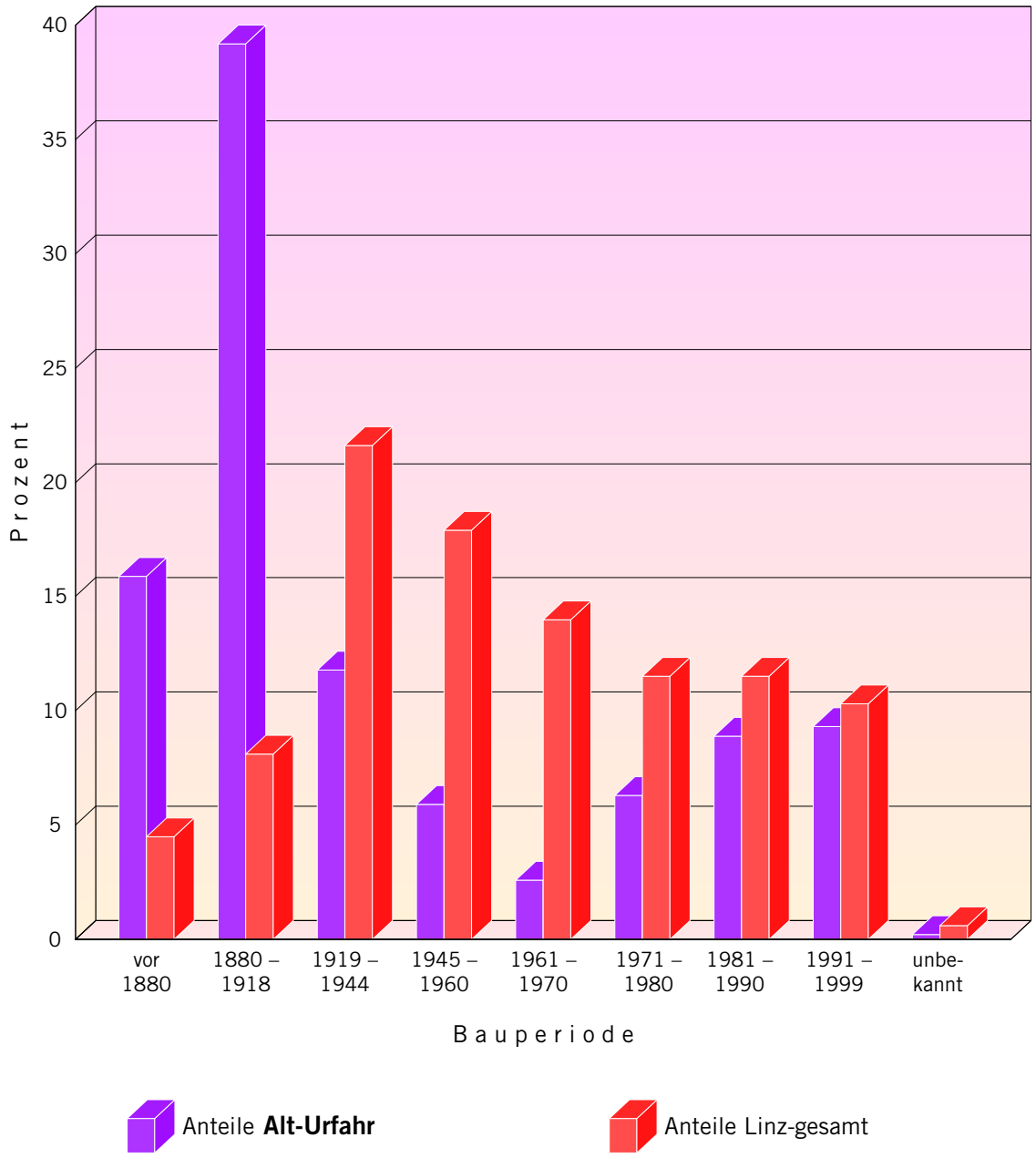

Stichtag: 31. 12. 1999

26 Alt-Urfahr

Plan
Orthofoto
Luftbild
Detailinformationen

Tabellen Grafiken

Bevölkerung - Vergleich
Bevölkerung - Familienstand
Bevölkerung - Nationalität
Gebäude - Eigentumsverhältnisse
Gebäude - Bauperiode
Wohnungen - Nutzfläche
Wohnungen - Rechtsgrund
Wohnungen - Eigentumsverhältnisse

Statistische Bezirke
Stichwortverzeichnis

BEZIRK
1 2 3 4 5 6 7 8 9 10 11 12 13 14 15 16 17 18 19 20 21 22 23 24 25 26 27 28 29 30 31 32 33 34 35 36

Wohnungen – Nutzfläche

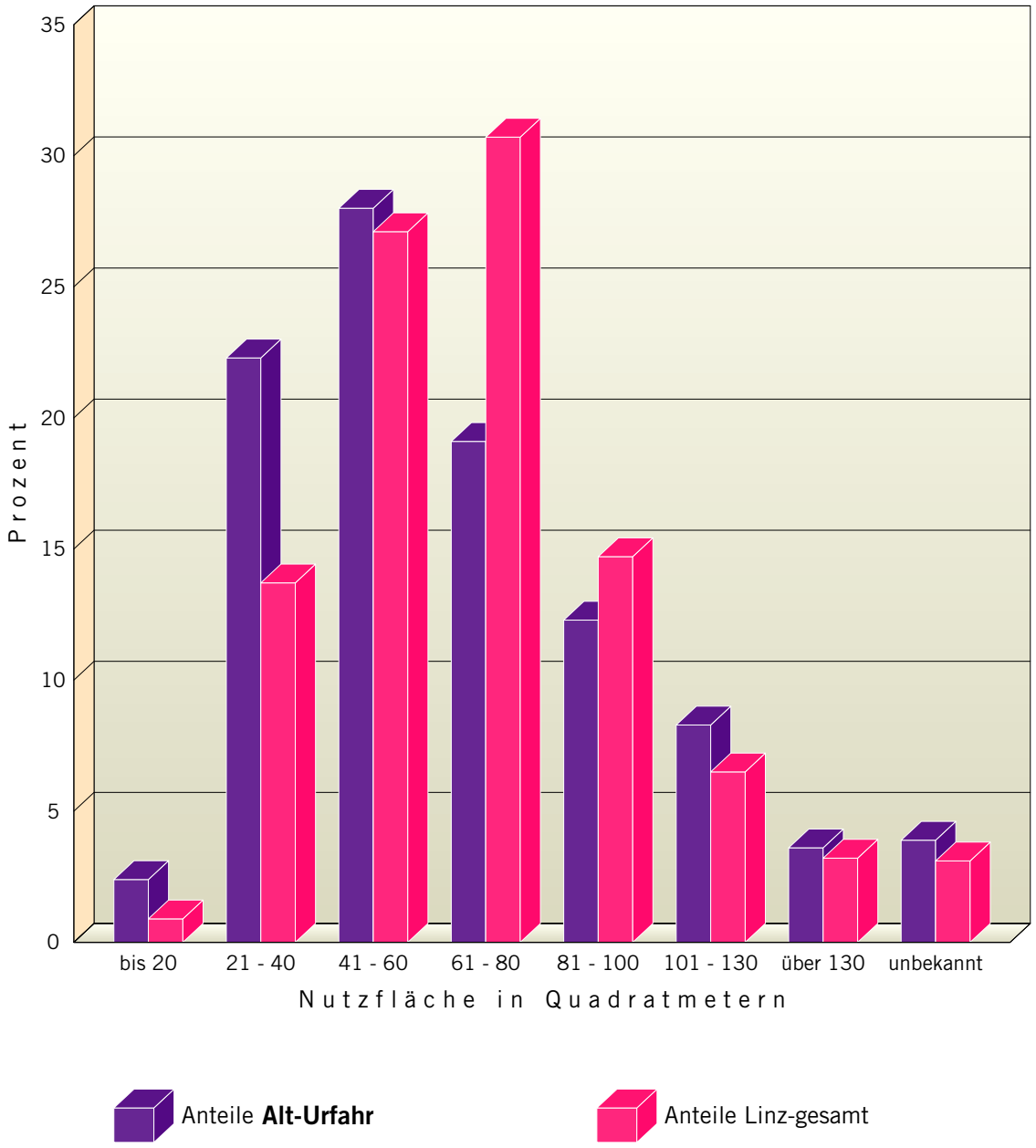

Stichtag: 31. 12. 1999

26 Alt-Urfahr

Plan
Orthofoto
Luftbild
Detailinformationen

Tabellen Grafiken

Bevölkerung - Vergleich
Bevölkerung - Familienstand
Bevölkerung - Nationalität
Gebäude - Eigentumsverhältnisse
Gebäude - Bauperiode
Wohnungen - Nutzfläche
Wohnungen - Rechtsgrund
Wohnungen - Eigentumsverhältnisse

Statistische Bezirke
Stichwortverzeichnis

BEZIRK
1 2 3 4 5 6 7 8 9 10 11 12 13 14 15 16 17 18 19 20 21 22 23 24 25 26 27 28 29 30 31 32 33 34 35 36

Wohnungen – Rechtsgrund

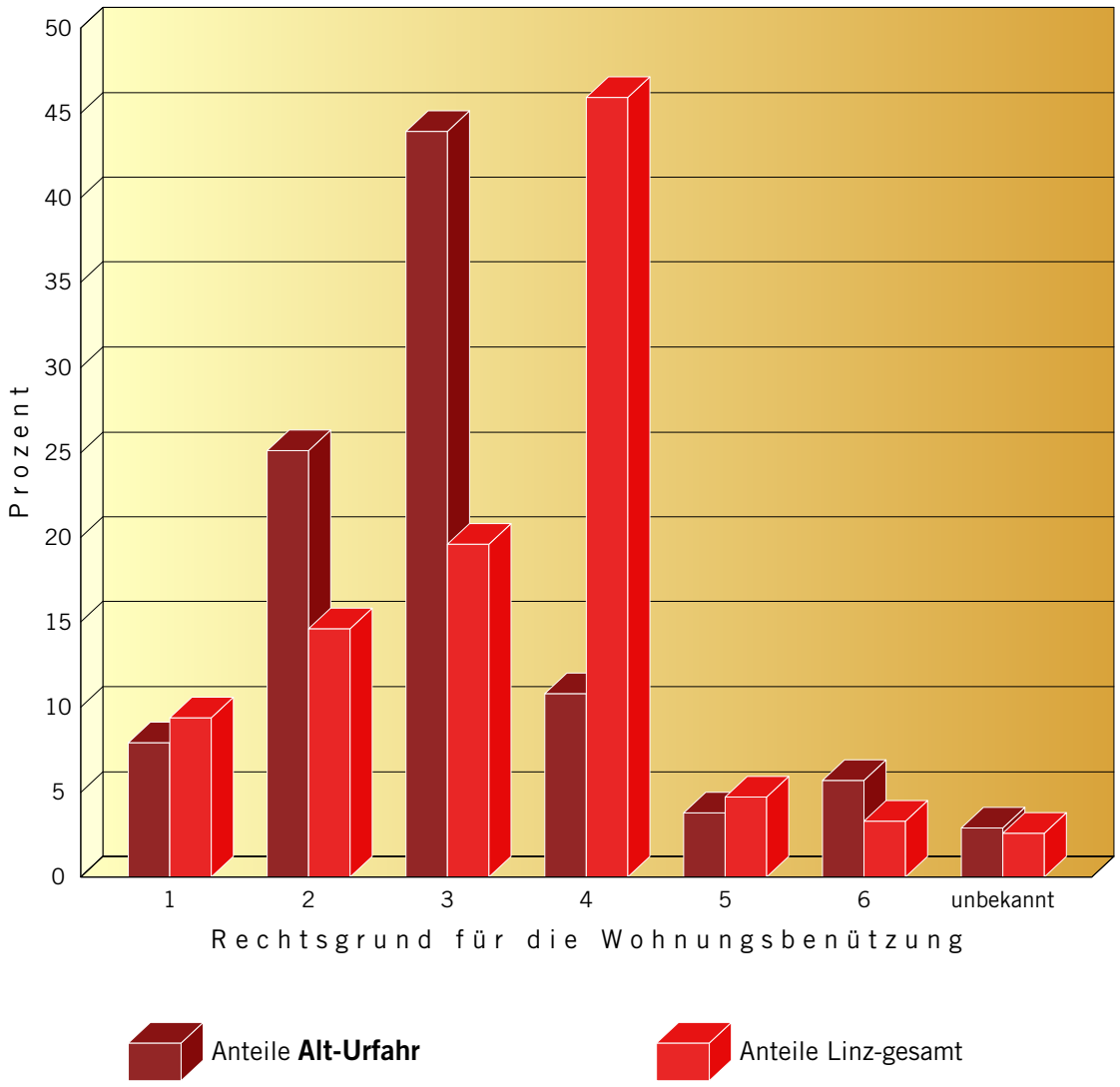

1: Eigenbenützung als Hauseigentümer
2: Eigentumswohnung
3: Hauptmiete nach Mietrechtsgesetz
4: Hauptmiete nach Wohnungsgemeinnützigkeitsgesetz (Genossenschaftswohnung)
5: Dienst- oder Naturalwohnung
6: sonstiger Rechtsgrund

26 Alt-Urfahr

- Plan
- Orthofoto
- Luftbild
- Detailinformationen

Tabellen Grafiken

- Bevölkerung - Vergleich
- Bevölkerung - Familienstand
- Bevölkerung - Nationalität
- Gebäude - Eigentumsverhältnisse
- Gebäude - Bauperiode
- Wohnungen - Nutzfläche
- Wohnungen - Rechtsgrund
- Wohnungen - Eigentumsverhältnisse

- Statistische Bezirke
- Stichwortverzeichnis

Wohnungen – Eigentumsverhältnisse der Gebäude

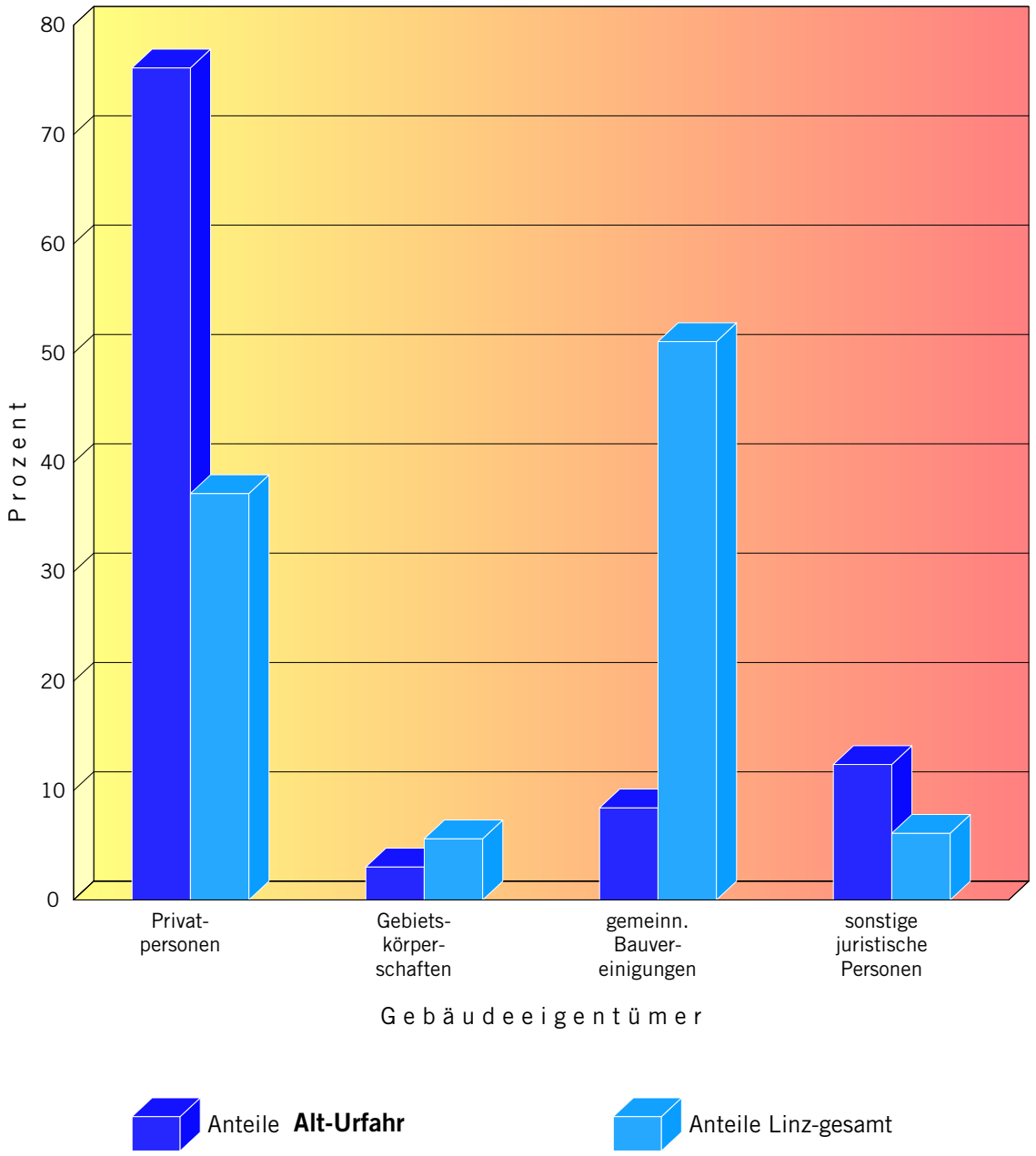

Stichtag: 31. 12. 1999

27 Heilham

- Plan
- Orthofoto
- Luftbild
- Detailinformationen

Gebäude und Plätze

Berufsschule VI, VII (174)
- Bundesgym. u. BRG Peuerbachstraße (153)

Berufsschule I (170)
- Bezirkshauptmannschaft Urfahr (12)
- Bruckner-Konservatorium (168)
- Arbeiter-Samariter-Bund
- Friedenskirche



- Statistische Bezirke
- Stichwortverzeichnis

LINZ Eine Stadt lebt auf

BEZIRK 1 2 3 4 5 6 7 8 9 10 11 12 13 14 15 16 17 18 19 20 21 22 23 24 25 26 **27** 28 29 30 31 32 33 34 35 36

27 Heilham

- Plan
- Orthofoto
- Luftbild
- Detailinformationen

Gebäude und Plätze

- Berufsschule VI, VII (174)
- Bundesgym. u. BRG Peuerbachstraße (153)
- Berufsschule I (170)
- Bezirkshauptmannschaft Urfahr (12)
- Bruckner-Konservatorium (168)
- Arbeiter-Samariter-Bund
- Friedenskirche



- Statistische Bezirke
- Stichwortverzeichnis

LINZ Eine Stadt lebt auf

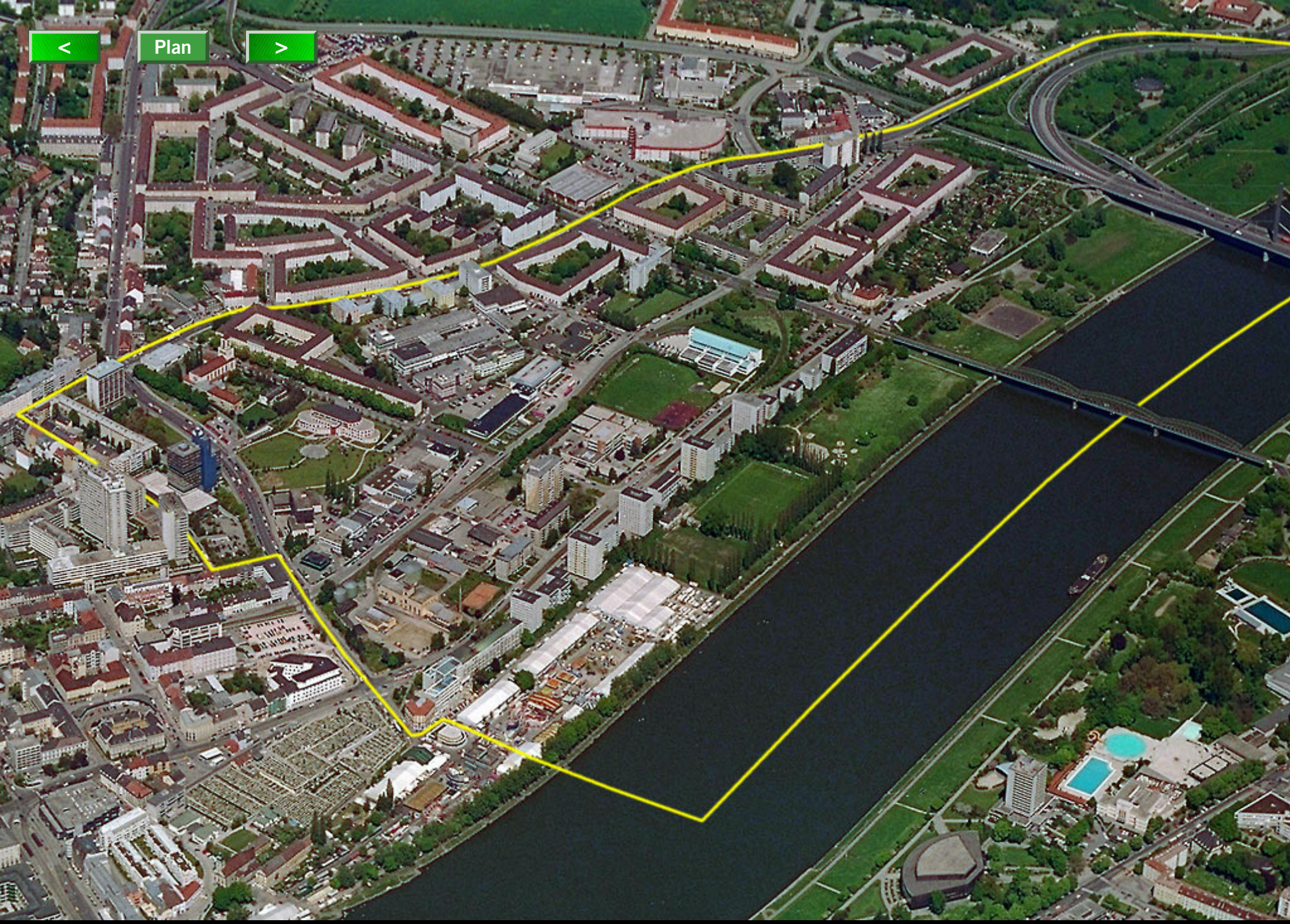

Heilham

27 Heilham

Plan
Orthofoto
Luftbild
Detailinformationen

Tabellen Grafiken

Bevölkerung - Vergleich
Bevölkerung - Familienstand
Bevölkerung - Nationalität
Gebäude - Eigentumsverhältnisse
Gebäude - Bauperiode
Wohnungen - Nutzfläche
Wohnungen - Rechtsgrund
Wohnungen - Eigentumsverhältnisse

Statistische Bezirke
Stichwortverzeichnis

BEZIRK
1 2 3 4 5 6 7 8 9 10 11 12 13 14 15 16 17 18 19 20 21 22 23 24 25 26 27 28 29 30 31 32 33 34 35 36

Heilham

Fläche: 152,1 ha

Bevölkerung insgesamt: 4086

0- bis 5-Jährige:	154
6- bis 14-Jährige:	253
15- bis 19-Jährige:	174
20- bis 59-Jährige:	2259
60- bis 79-Jährige:	1038
80-Jährige und älter:	208

Gebäude: 225

Wohnungen: 2082

27 Heilham

- Plan
- Orthofoto
- Luftbild
- Detailinformationen

Tabellen Grafiken

- Bevölkerung - Vergleich
- Bevölkerung - Familienstand
- Bevölkerung - Nationalität
- Gebäude - Eigentumsverhältnisse
- Gebäude - Bauperiode
- Wohnungen - Nutzfläche
- Wohnungen - Rechtsgrund
- Wohnungen - Eigentumsverhältnisse

- Statistische Bezirke
- Stichwortverzeichnis

BEZIRK 1 2 3 4 5 6 7 8 9 10 11 12 13 14 15 16 17 18 19 20 21 22 23 24 25 26 27 28 29 30 31 32 33 34 35 36

Bevölkerungsstruktur - Vergleich

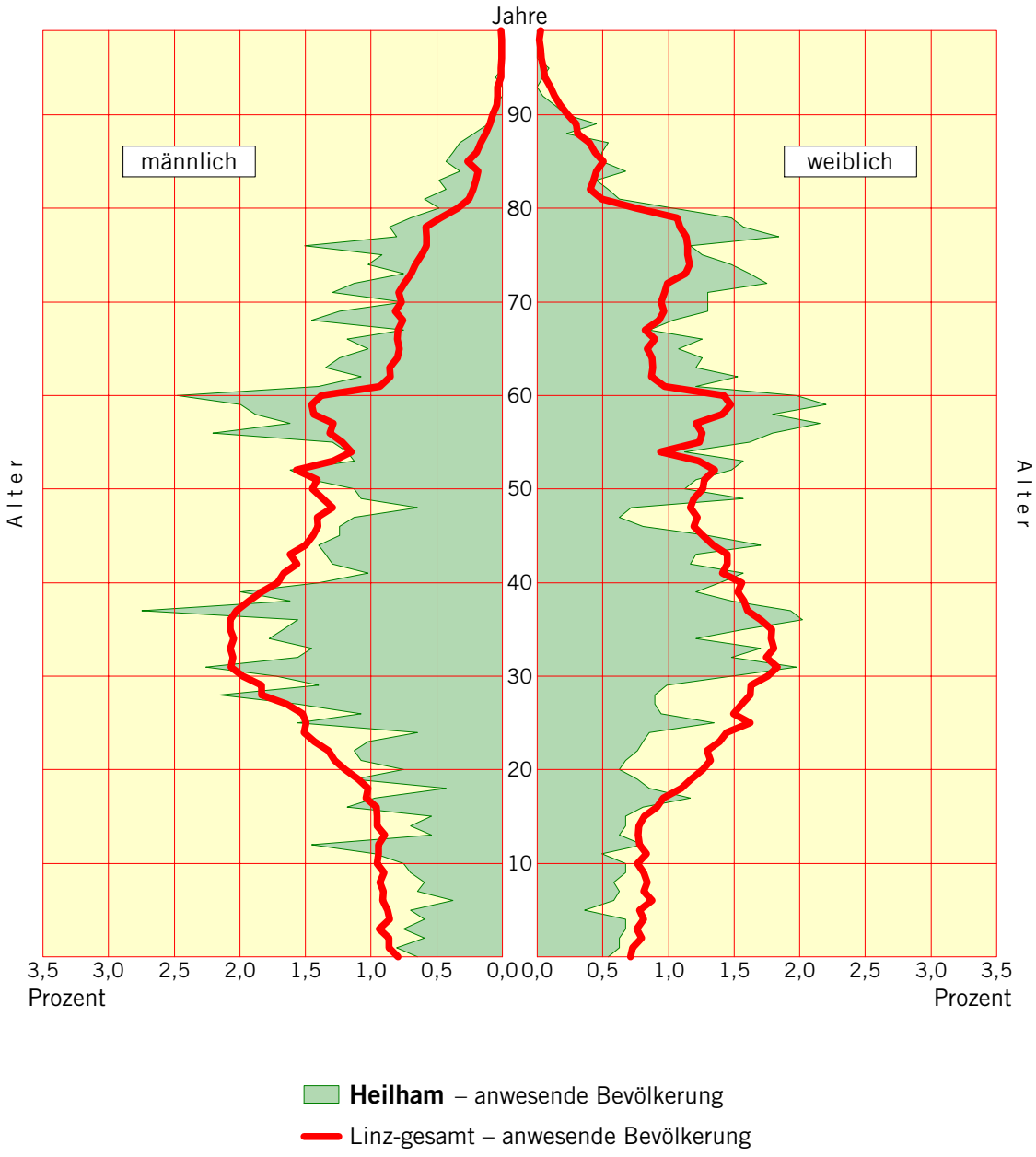

Stichtag: 31. 12. 1999

27 Heilham

Plan
Orthofoto
Luftbild
Detailinformationen

Tabellen Grafiken

Bevölkerung - Vergleich
Bevölkerung - Familienstand
Bevölkerung - Nationalität
Gebäude - Eigentumsverhältnisse
Gebäude - Bauperiode
Wohnungen - Nutzfläche
Wohnungen - Rechtsgrund
Wohnungen - Eigentumsverhältnisse

Statistische Bezirke
Stichwortverzeichnis

Bevölkerungsstruktur - Heilham

Alter	männlich				weiblich				Summe			
	ledig [1]	verheiratet	gesch.	verwitwet	ledig [1]	verheiratet	gesch.	verwitwet	ledig [1]	verheiratet	gesch.	verwitwet
0-4	63	–	–	–	70	–	–	–	133	–	–	–
5-9	56	–	–	–	63	–	–	–	119	–	–	–
10-14	82	–	–	–	73	–	–	–	155	–	–	–
15-19	79	–	–	–	95	–	–	–	174	–	–	–
20-24	83	3	–	–	77	6	–	–	160	9	–	–
25-29	125	15	4	–	81	31	1	–	206	46	5	–
30-34	99	54	10	–	82	81	12	–	181	135	22	–
35-39	70	75	31	2	62	93	27	1	132	168	58	3
40-44	36	67	17	–	33	89	31	4	69	156	48	4
45-49	25	53	21	–	15	64	23	10	40	117	44	10
50-54	17	90	14	–	15	99	25	6	32	189	39	6
55-59	11	125	25	6	17	143	32	21	28	268	57	27
60-64	9	116	10	5	11	97	20	32	20	213	30	37
65-69	7	82	10	6	12	68	10	33	19	150	20	39
70-74	4	73	3	12	10	69	9	78	14	142	12	90
75-79	1	71	4	13	12	56	17	78	13	127	21	91
80-84	–	33	2	8	2	14	14	44	2	47	16	52
85-89	1	17	1	8	6	5	3	35	7	22	4	43
90-94	–	–	–	3	1	–	–	9	1	–	–	12
95 u. äl.	–	–	–	–	–	–	1	1	–	–	1	1
Summe	768	874	152	63	737	915	225	352	1505	1789	377	415

Anmerkung: Anwesende Bevölkerung aufgrund des Meldegesetzes (Haupt- und Nebenwohnsitzbevölkerung)
Stand der Daten: 31. 12. 1999
1) zum Familienstand "ledig" wurden auch Personen mit unbekanntem Familienstand gezählt

27 Heilham

- Plan
- Orthofoto
- Luftbild
- Detailinformationen

Tabellen Grafiken

- Bevölkerung - Vergleich
- Bevölkerung - Familienstand
- Bevölkerung - Nationalität
- Gebäude - Eigentumsverhältnisse
- Gebäude - Bauperiode
- Wohnungen - Nutzfläche
- Wohnungen - Rechtsgrund
- Wohnungen - Eigentumsverhältnisse

- Statistische Bezirke
- Stichwortverzeichnis

Bevölkerungsstruktur - Familienstand

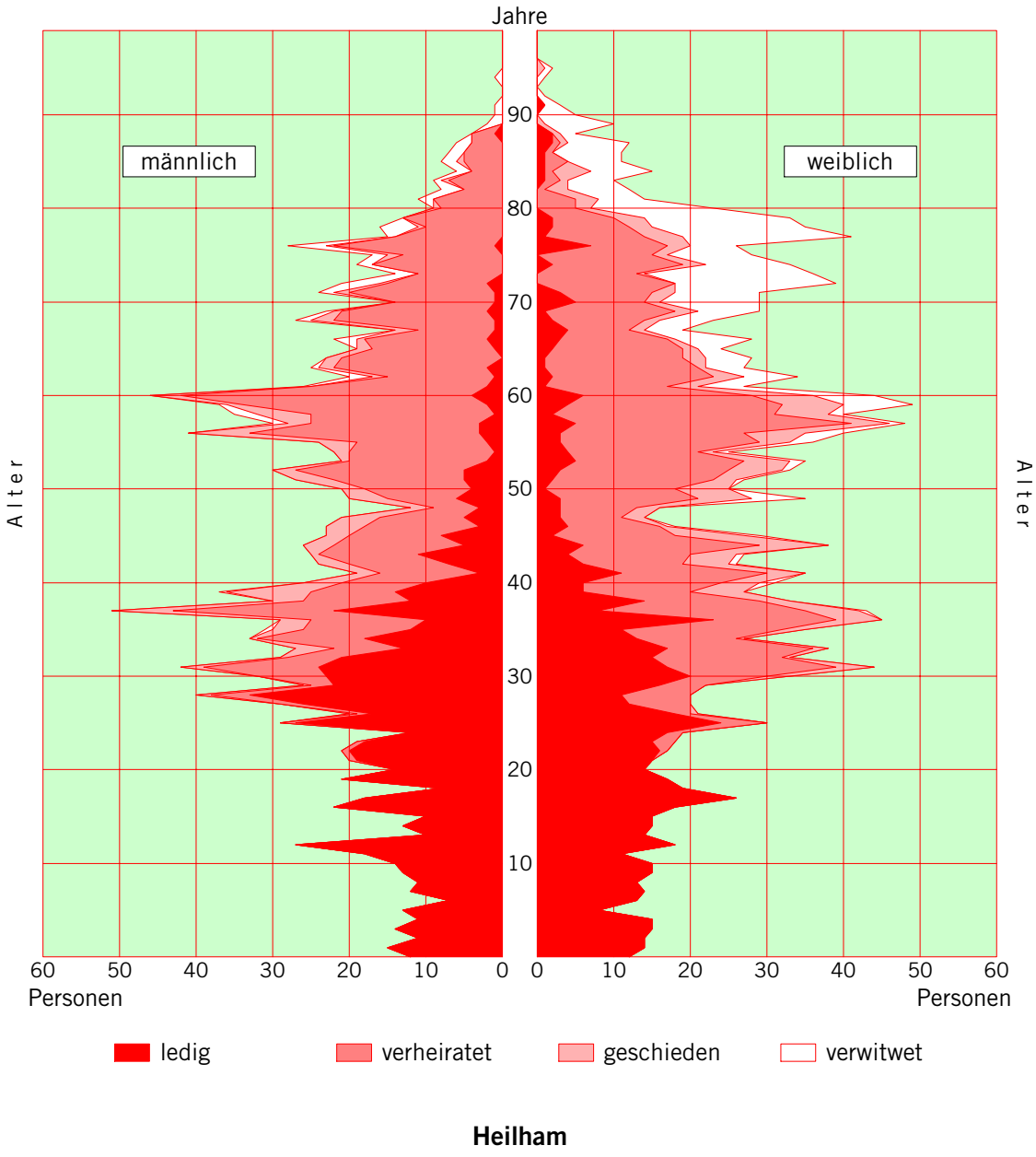

Heilham

Stichtag: 31. 12. 1999

27 Heilham

- Plan
- Orthofoto
- Luftbild
- Detailinformationen

Tabellen Grafiken

- Bevölkerung - Vergleich
- Bevölkerung - Familienstand
- Bevölkerung - Nationalität
- Gebäude - Eigentumsverhältnisse
- Gebäude - Bauperiode
- Wohnungen - Nutzfläche
- Wohnungen - Rechtsgrund
- Wohnungen - Eigentumsverhältnisse

- Statistische Bezirke
- Stichwortverzeichnis

BEZIRK

1 2 3 4 5 6 7 8 9 10 11 12 13 14 15 16 17 18 19 20 21 22 23 24 25 26 27 28 29 30 31 32 33 34 35 36

Bevölkerungsstruktur - Nationalität

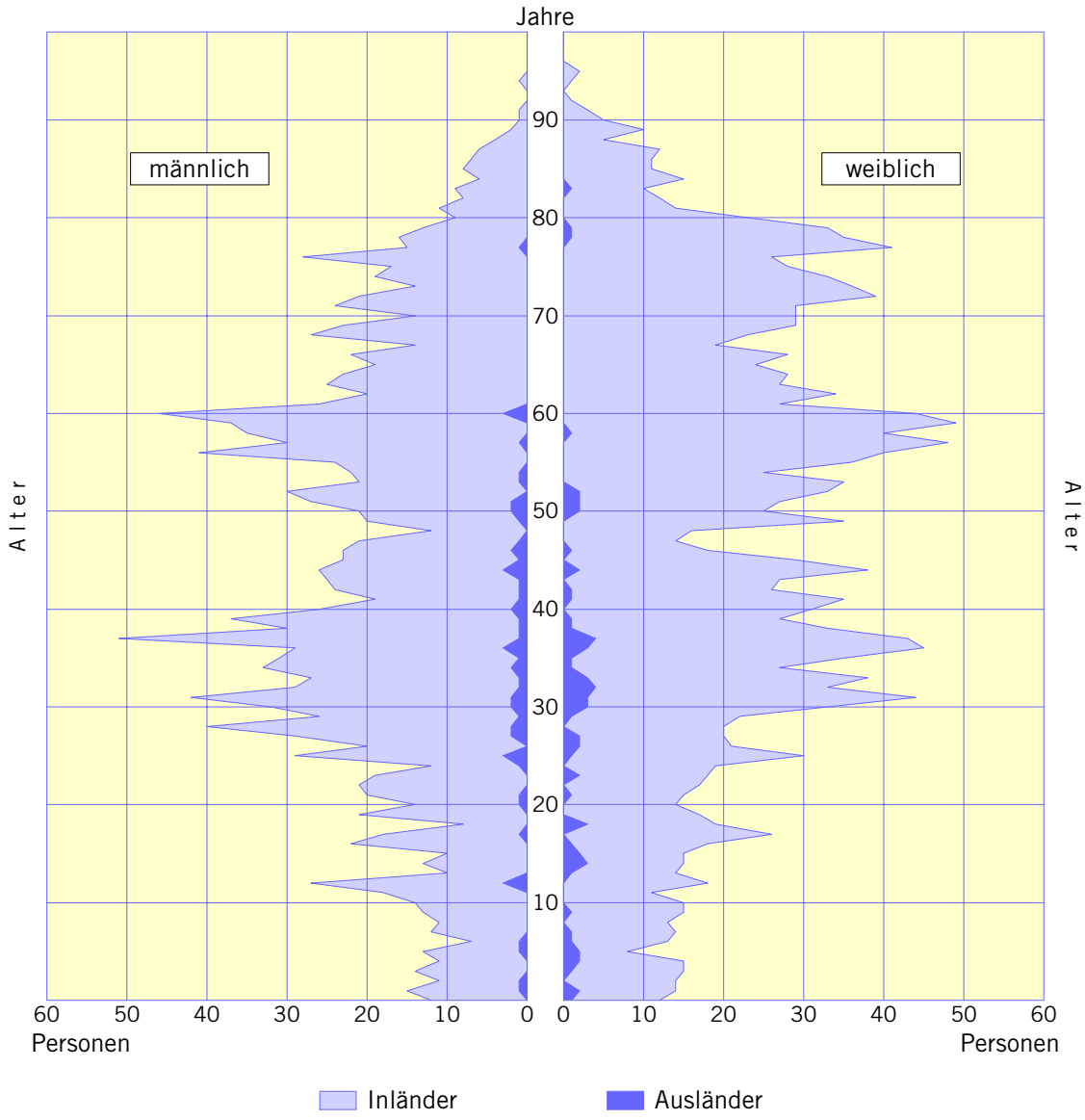

Heilham

Stichtag: 31. 12. 1999

27 Heilham

- Plan
- Orthofoto
- Luftbild
- Detailinformationen

Tabellen Grafiken

- Bevölkerung - Vergleich
- Bevölkerung - Familienstand
- Bevölkerung - Nationalität
- Gebäude - Eigentumsverhältnisse
- Gebäude - Bauperiode
- Wohnungen - Nutzfläche
- Wohnungen - Rechtsgrund
- Wohnungen - Eigentumsverhältnisse

- Statistische Bezirke
- Stichwortverzeichnis

Gebäude – Eigentumsverhältnisse

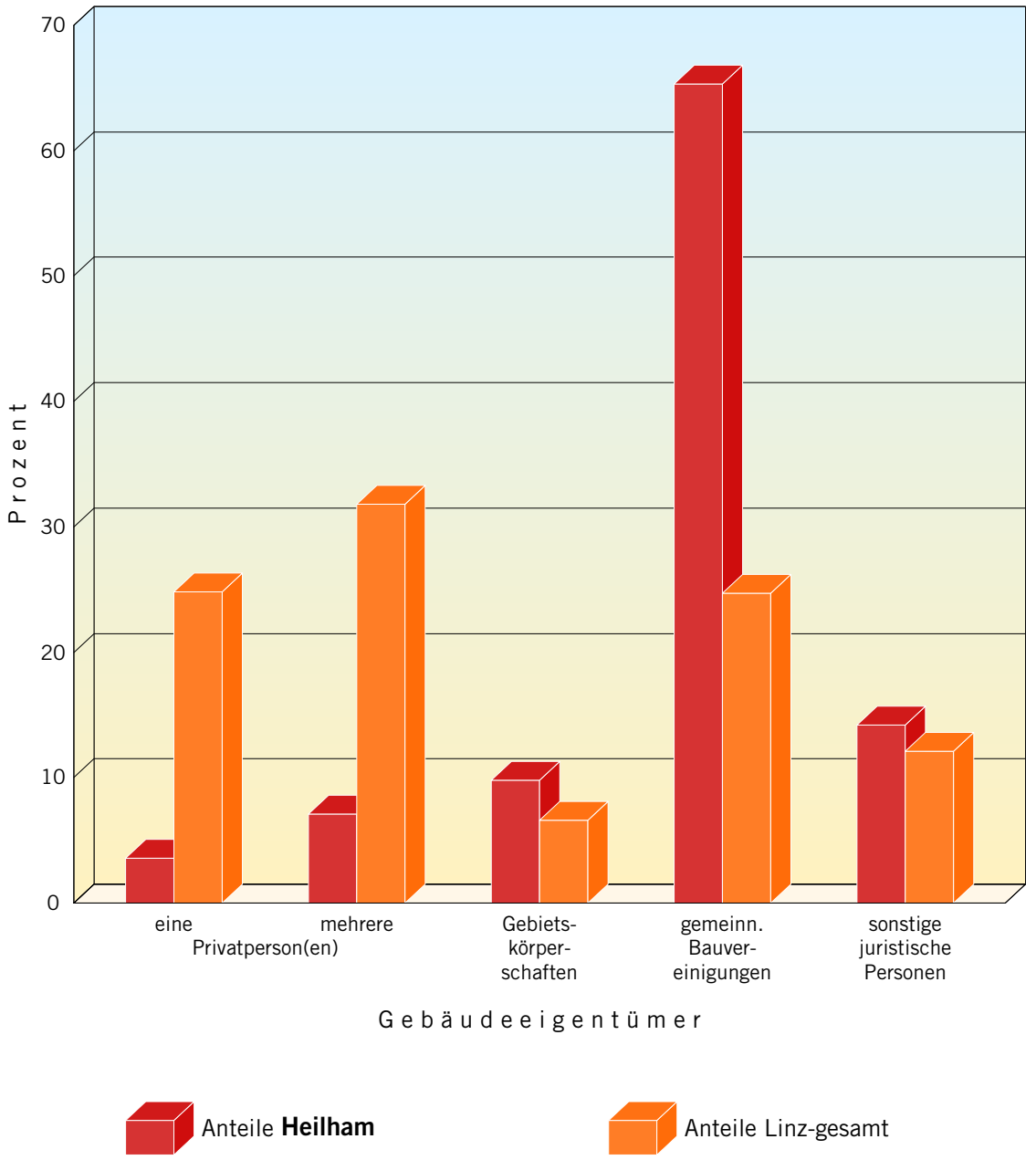

Stichtag: 31. 12. 1999

27 Heilham

- Plan
- Orthofoto
- Luftbild
- Detailinformationen

Tabellen Grafiken

- Bevölkerung - Vergleich
- Bevölkerung - Familienstand
- Bevölkerung - Nationalität
- Gebäude - Eigentumsverhältnisse
- Gebäude - Bauperiode
- Wohnungen - Nutzfläche
- Wohnungen - Rechtsgrund
- Wohnungen - Eigentumsverhältnisse

- Statistische Bezirke
- Stichwortverzeichnis

BEZIRK 1 2 3 4 5 6 7 8 9 10 11 12 13 14 15 16 17 18 19 20 21 22 23 24 25 26 27 28 29 30 31 32 33 34 35 36

Gebäude – Bauperiode

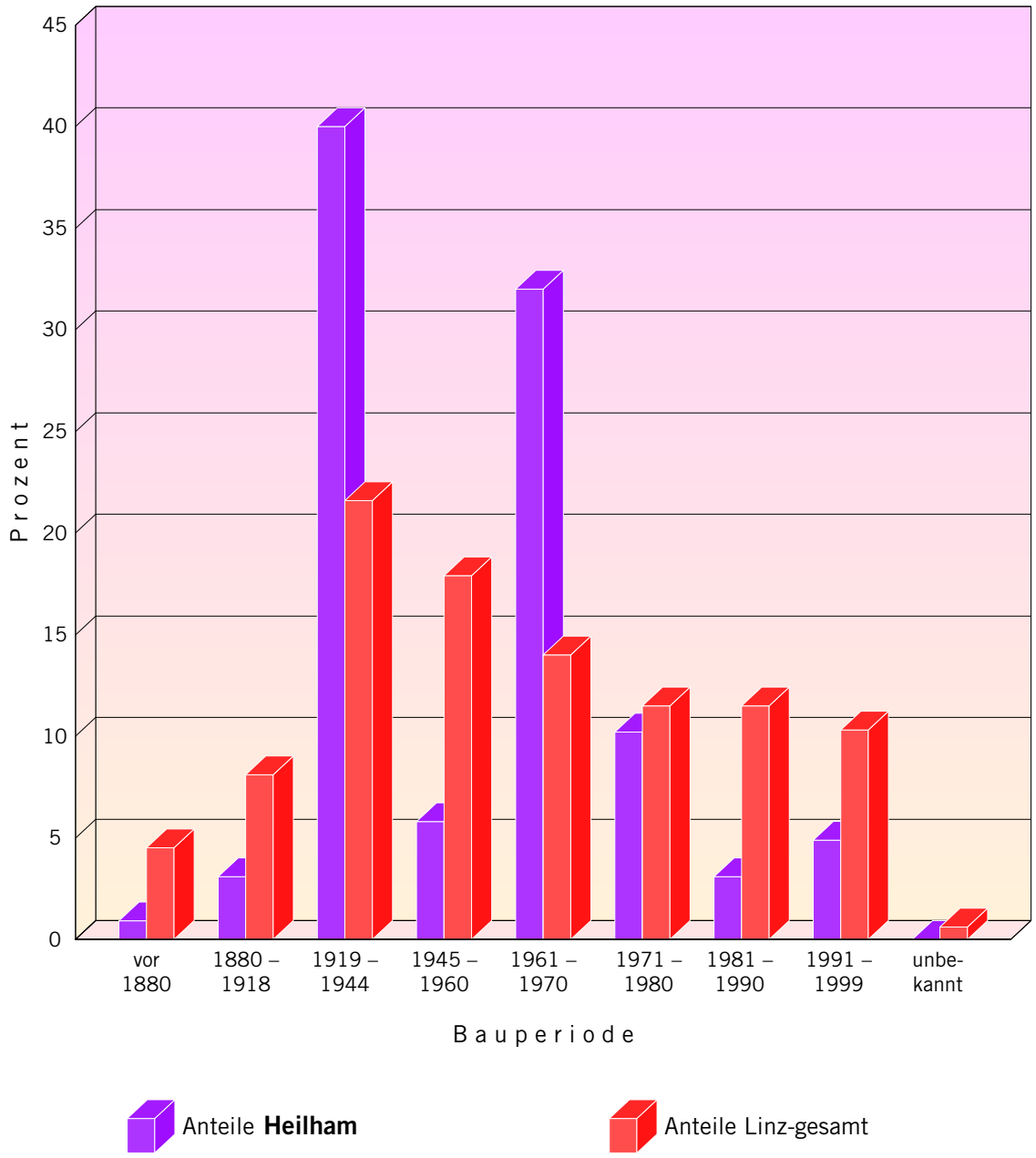

Stichtag: 31. 12. 1999

27 Heilham

- Plan
- Orthofoto
- Luftbild
- Detailinformationen

Tabellen Grafiken

- Bevölkerung - Vergleich
- Bevölkerung - Familienstand
- Bevölkerung - Nationalität
- Gebäude - Eigentumsverhältnisse
- Gebäude - Bauperiode
- Wohnungen - Nutzfläche
- Wohnungen - Rechtsgrund
- Wohnungen - Eigentumsverhältnisse

- Statistische Bezirke
- Stichwortverzeichnis

BEZIRK

1 2 3 4 5 6 7 8 9 10 11 12 13 14 15 16 17 18 19 20 21 22 23 24 25 26 27 28 29 30 31 32 33 34 35 36

Wohnungen – Nutzfläche

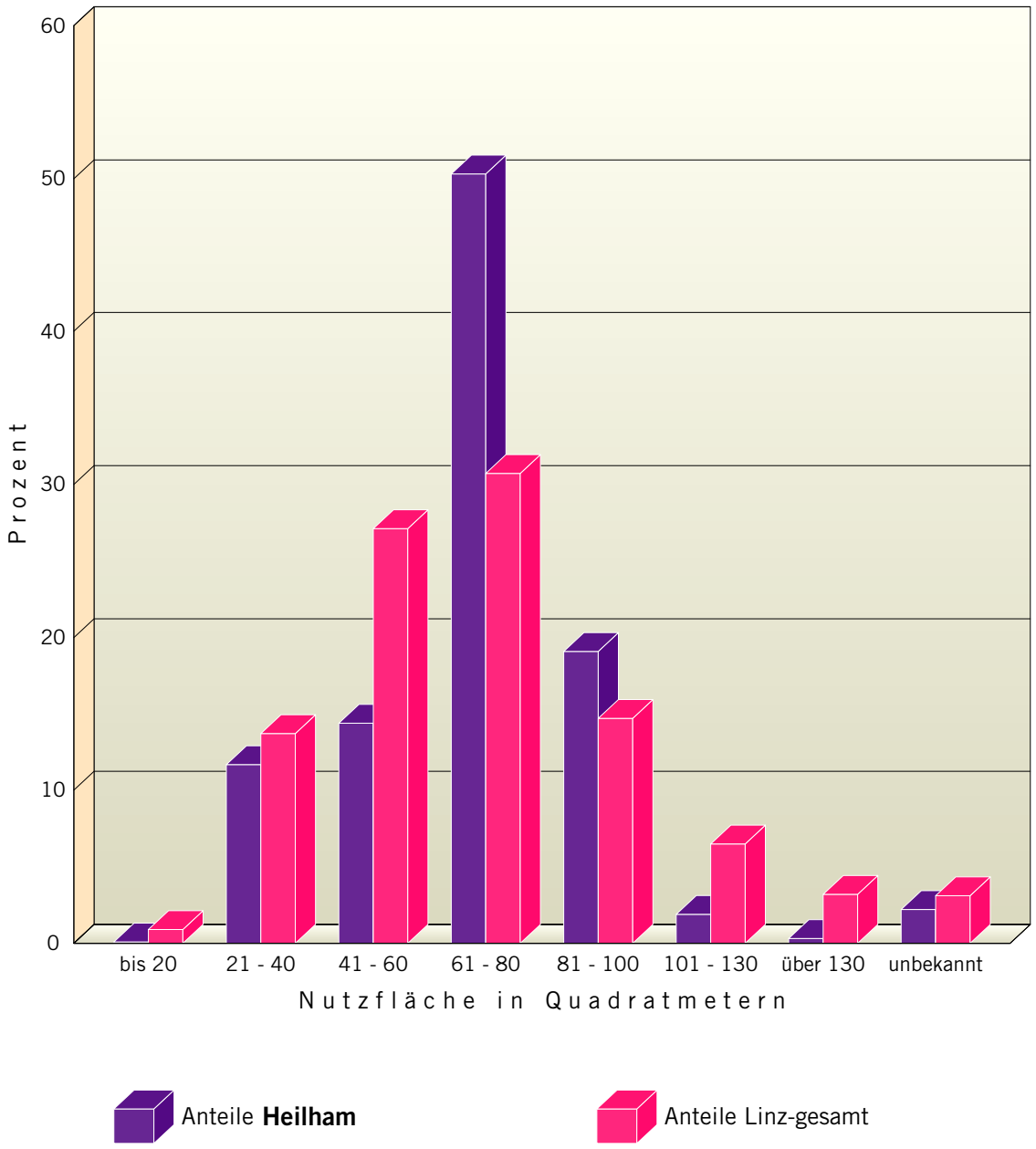

Stichtag: 31. 12. 1999

27 Heilham

- Plan
- Orthofoto
- Luftbild
- Detailinformationen

Tabellen Grafiken

- Bevölkerung - Vergleich
- Bevölkerung - Familienstand
- Bevölkerung - Nationalität
- Gebäude - Eigentumsverhältnisse
- Gebäude - Bauperiode
- Wohnungen - Nutzfläche
- Wohnungen - Rechtsgrund
- Wohnungen - Eigentumsverhältnisse

- Statistische Bezirke
- Stichwortverzeichnis

BEZIRK 1 2 3 4 5 6 7 8 9 10 11 12 13 14 15 16 17 18 19 20 21 22 23 24 25 26 27 28 29 30 31 32 33 34 35 36

Wohnungen – Rechtsgrund

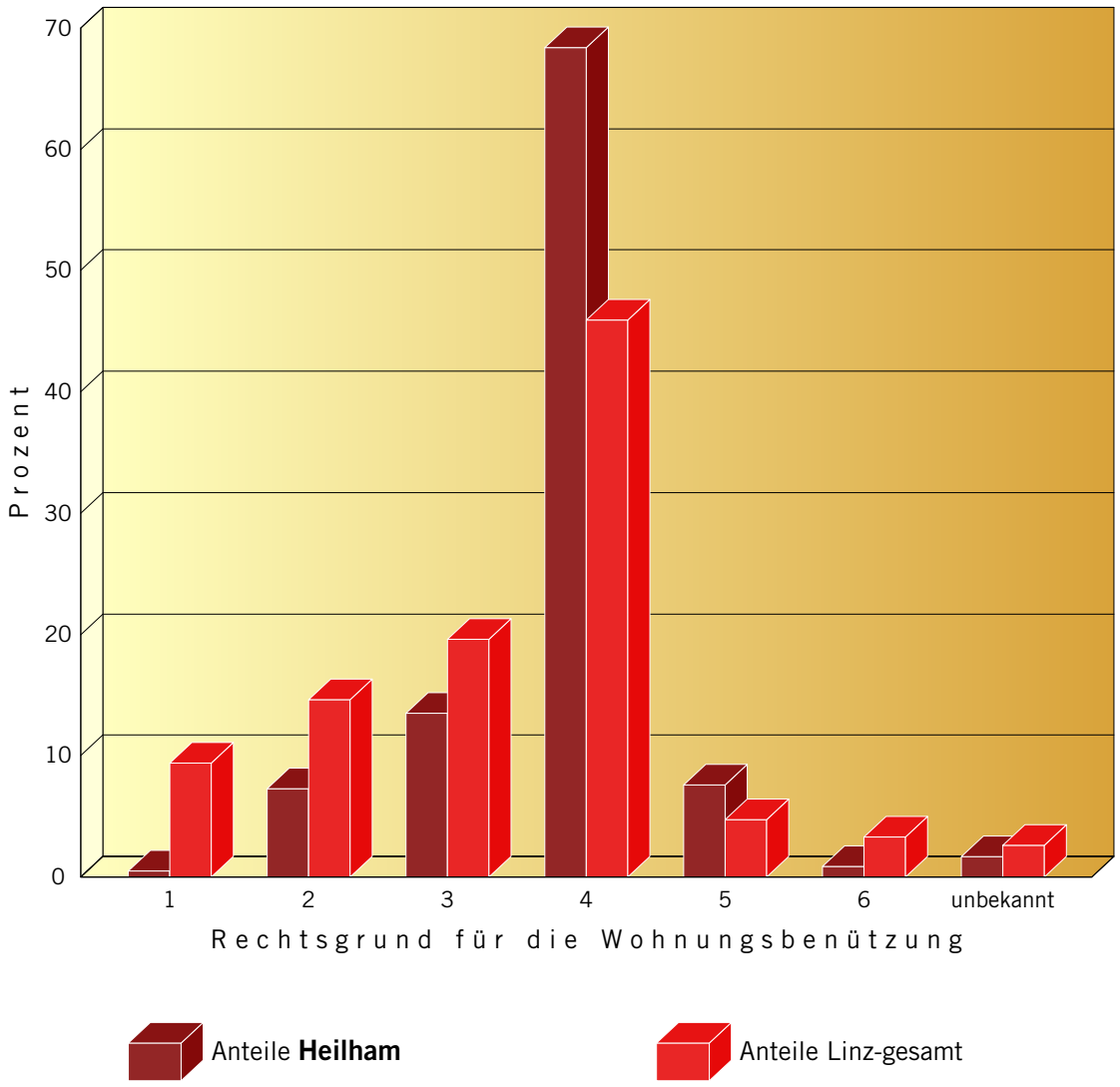

1: Eigenbenützung als Hauseigentümer
2: Eigentumswohnung
3: Hauptmiete nach Mietrechtsgesetz
4: Hauptmiete nach Wohnungsgemeinnützigkeitsgesetz (Genossenschaftswohnung)
5: Dienst- oder Naturalwohnung
6: sonstiger Rechtsgrund

27 Heilham

- Plan
- Orthofoto
- Luftbild
- Detailinformationen

Tabellen Grafiken

- Bevölkerung - Vergleich
- Bevölkerung - Familienstand
- Bevölkerung - Nationalität
- Gebäude - Eigentumsverhältnisse
- Gebäude - Bauperiode
- Wohnungen - Nutzfläche
- Wohnungen - Rechtsgrund
- Wohnungen - Eigentumsverhältnisse

BEZIRK
1 2 3 4 5 6 7 8 9 10 11 12 13 14 15 16 17 18 19 20 21 22 23 24 25 26 27 28 29 30 31 32 33 34 35 36

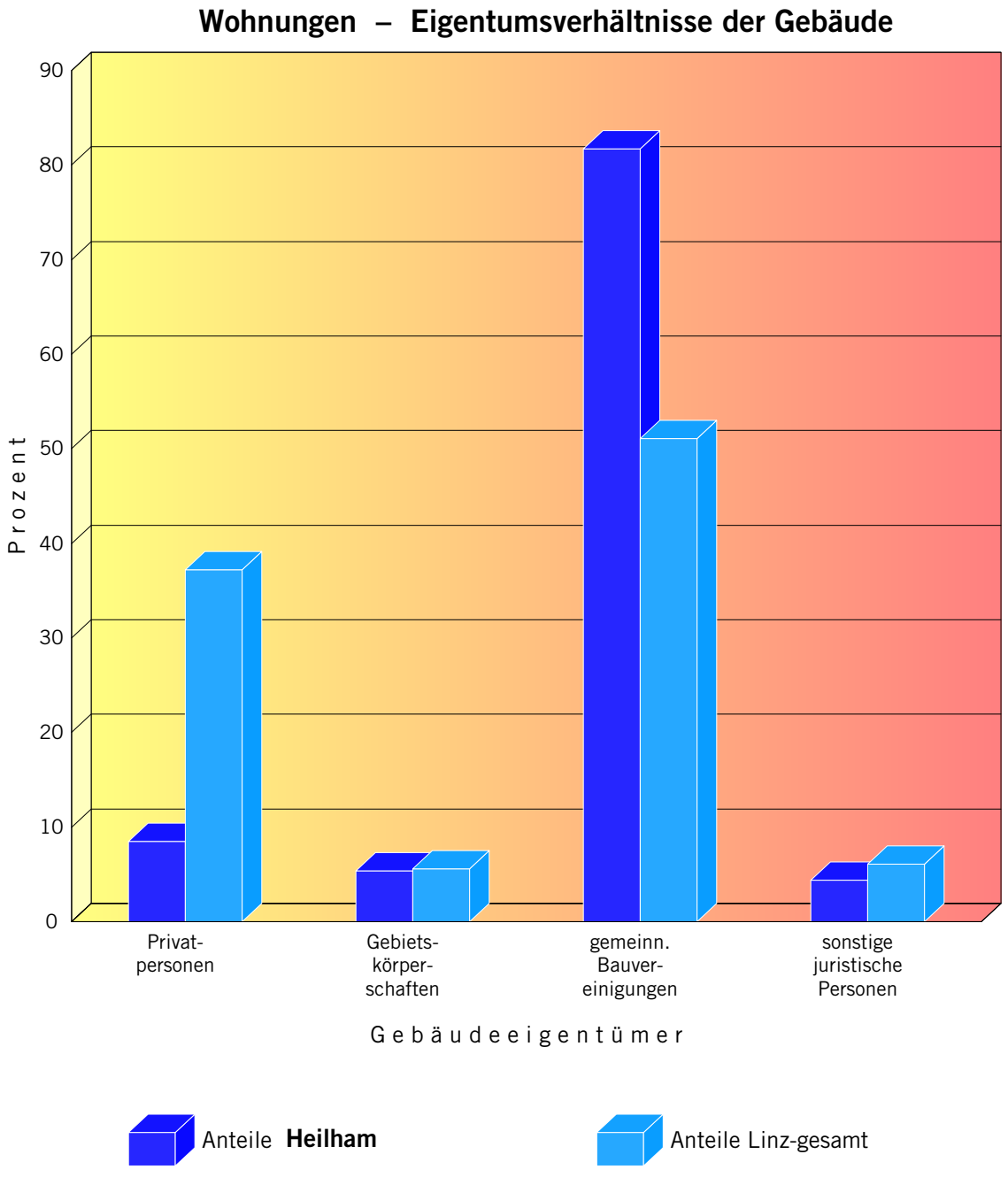

Statistische Bezirke
Stichwortverzeichnis

Stichtag: 31. 12. 1999

28 Hartmayrsiedlung

- Plan
- Luftbild
- Detailinformationen
- Orthofoto

Gebäude und Plätze

Schule Heilham

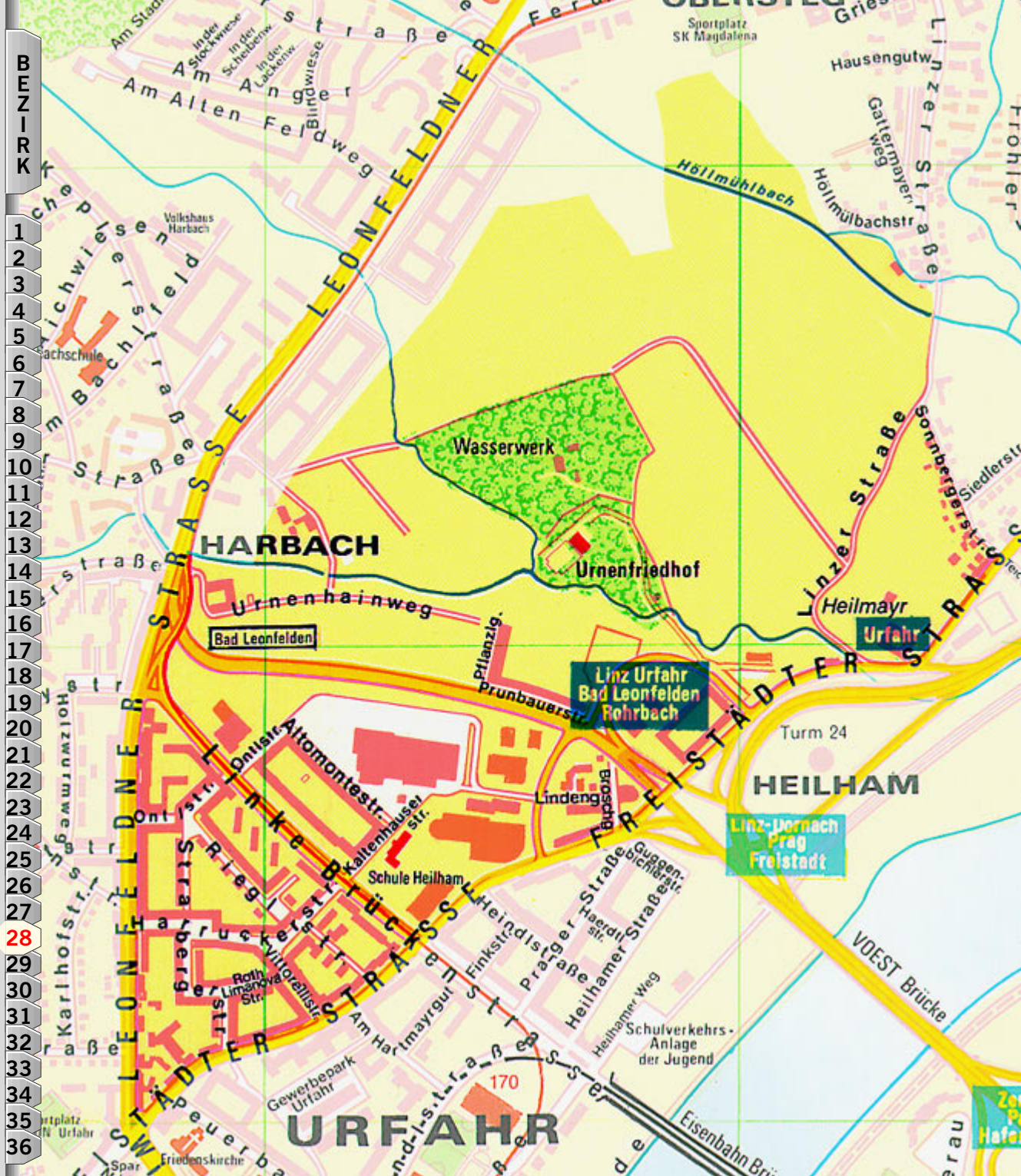

28 Hartmayrsiedlung

- Plan
- Luftbild
- Detailinformationen
- Orthofoto

Gebäude und Plätze

Schule Heilham

BEZIRK
1 2 3 4 5 6 7 8 9 10 11 12 13 14 15 16 17 18 19 20 21 22 23 24 25 26 27 28 29 30 31 32 33 34 35 36



- Statistische Bezirke
- Stichwortverzeichnis

LINZ Eine Stadt lebt auf

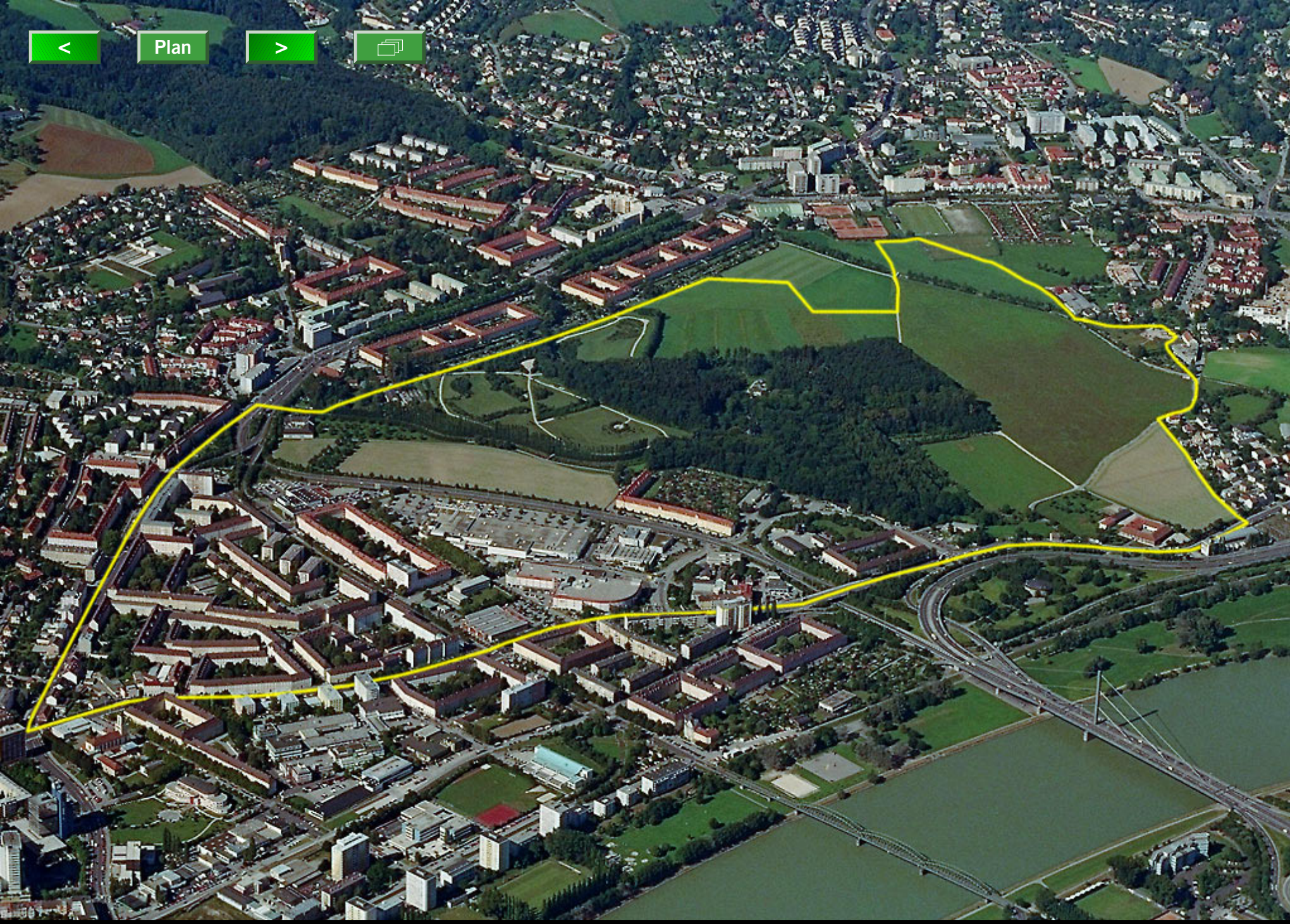

Hartmayrsiedlung

28 Hartmayrsiedlung

Plan
Orthofoto
Luftbild
Detailinformationen

Tabellen Grafiken

Bevölkerung - Vergleich
Bevölkerung - Familienstand
Bevölkerung - Nationalität
Gebäude - Eigentumsverhältnisse
Gebäude - Bauperiode
Wohnungen - Nutzfläche
Wohnungen - Rechtsgrund
Wohnungen - Eigentumsverhältnisse

Statistische Bezirke
Stichwortverzeichnis

Hartmayrsiedlung

Fläche: 109,1 ha

Bevölkerung insgesamt: 4368

0- bis 5-Jährige:	147
6- bis 14-Jährige:	308
15- bis 19-Jährige:	158
20- bis 59-Jährige:	2341
60- bis 79-Jährige:	1149
80-Jährige und älter:	265

Gebäude: 262

Wohnungen: 2328

28 Hartmayrsiedlung

- Plan
- Orthofoto
- Luftbild
- Detailinformationen

Tabellen Grafiken

- Bevölkerung - Vergleich
- Bevölkerung - Familienstand
- Bevölkerung - Nationalität
- Gebäude - Eigentumsverhältnisse
- Gebäude - Bauperiode
- Wohnungen - Nutzfläche
- Wohnungen - Rechtsgrund
- Wohnungen - Eigentumsverhältnisse

- Statistische Bezirke
- Stichwortverzeichnis

Bevölkerungsstruktur - Vergleich

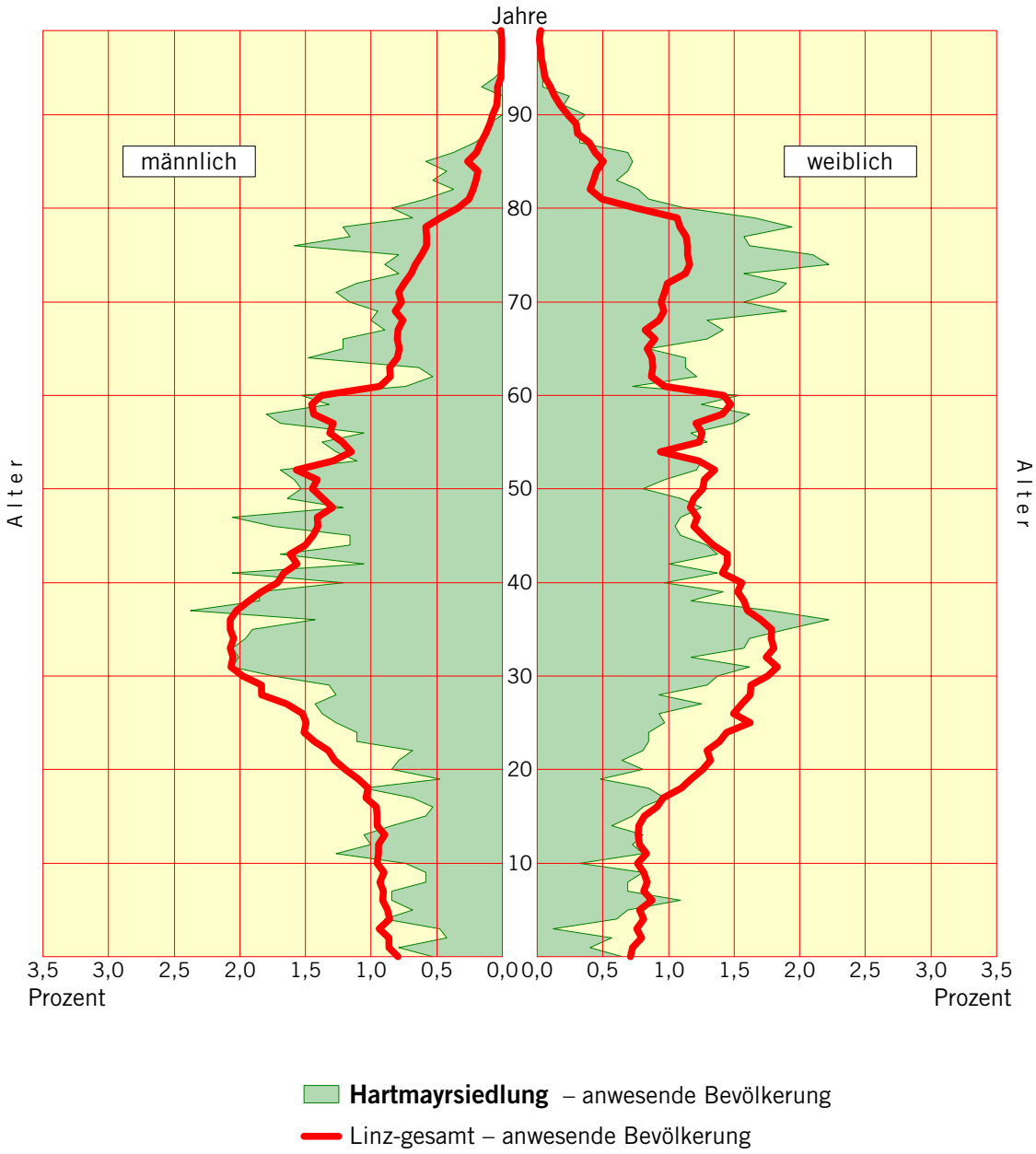

Stichtag: 31. 12. 1999

28 Hartmayrsiedlung

- Plan
- Orthofoto
- Luftbild
- Detailinformationen

Tabellen Grafiken

- Bevölkerung - Vergleich
- Bevölkerung - Familienstand
- Bevölkerung - Nationalität
- Gebäude - Eigentumsverhältnisse
- Gebäude - Bauperiode
- Wohnungen - Nutzfläche
- Wohnungen - Rechtsgrund
- Wohnungen - Eigentumsverhältnisse

- Statistische Bezirke
- Stichwortverzeichnis

Bevölkerungsstruktur - Hartmayrsiedlung

Alter	männlich				weiblich				Summe			
	ledig [1]	verheiratet	gesch.	verwitwet	ledig [1]	verheiratet	gesch.	verwitwet	ledig [1]	verheiratet	gesch.	verwitwet
0-4	59	–	–	–	58	–	–	–	117	–	–	–
5-9	67	–	–	–	98	–	–	–	165	–	–	–
10-14	93	–	–	–	80	–	–	–	173	–	–	–
15-19	63	–	–	–	92	3	–	–	155	3	–	–
20-24	81	5	–	–	86	11	1	–	167	16	1	–
25-29	108	17	1	–	94	31	8	–	202	48	9	–
30-34	133	40	13	–	101	57	22	2	234	97	35	2
35-39	84	72	22	–	74	75	60	1	158	147	82	1
40-44	49	64	22	1	45	74	27	3	94	138	49	4
45-49	39	75	32	2	27	77	30	4	66	152	62	6
50-54	17	80	37	2	11	78	30	10	28	158	67	12
55-59	19	91	25	2	23	95	34	17	42	186	59	19
60-64	9	73	8	3	13	70	19	40	22	143	27	43
65-69	4	79	9	8	9	82	16	60	13	161	25	68
70-74	3	80	5	11	20	79	18	108	23	159	23	119
75-79	3	84	1	15	14	74	10	122	17	158	11	137
80-84	1	38	1	12	6	21	7	66	7	59	8	78
85-89	–	19	–	7	1	6	5	46	1	25	5	53
90-94	–	1	–	3	3	2	–	17	3	3	–	20
95 u. äl.	–	–	–	1	–	–	–	2	–	–	–	3
Summe	832	818	176	67	855	835	287	498	1687	1653	463	565

Anmerkung: Anwesende Bevölkerung aufgrund des Meldegesetzes (Haupt- und Nebenwohnsitzbevölkerung)
Stand der Daten: 31. 12. 1999
1) zum Familienstand "ledig" wurden auch Personen mit unbekanntem Familienstand gezählt

28 Hartmayrsiedlung

- Plan
- Orthofoto
- Luftbild
- Detailinformationen

Tabellen Grafiken

- Bevölkerung - Vergleich
- Bevölkerung - Familienstand
- Bevölkerung - Nationalität
- Gebäude - Eigentumsverhältnisse
- Gebäude - Bauperiode
- Wohnungen - Nutzfläche
- Wohnungen - Rechtsgrund
- Wohnungen - Eigentumsverhältnisse

- Statistische Bezirke
- Stichwortverzeichnis

BEZIRK
1 2 3 4 5 6 7 8 9 10 11 12 13 14 15 16 17 18 19 20 21 22 23 24 25 26 27 28 29 30 31 32 33 34 35 36

Bevölkerungsstruktur - Familienstand

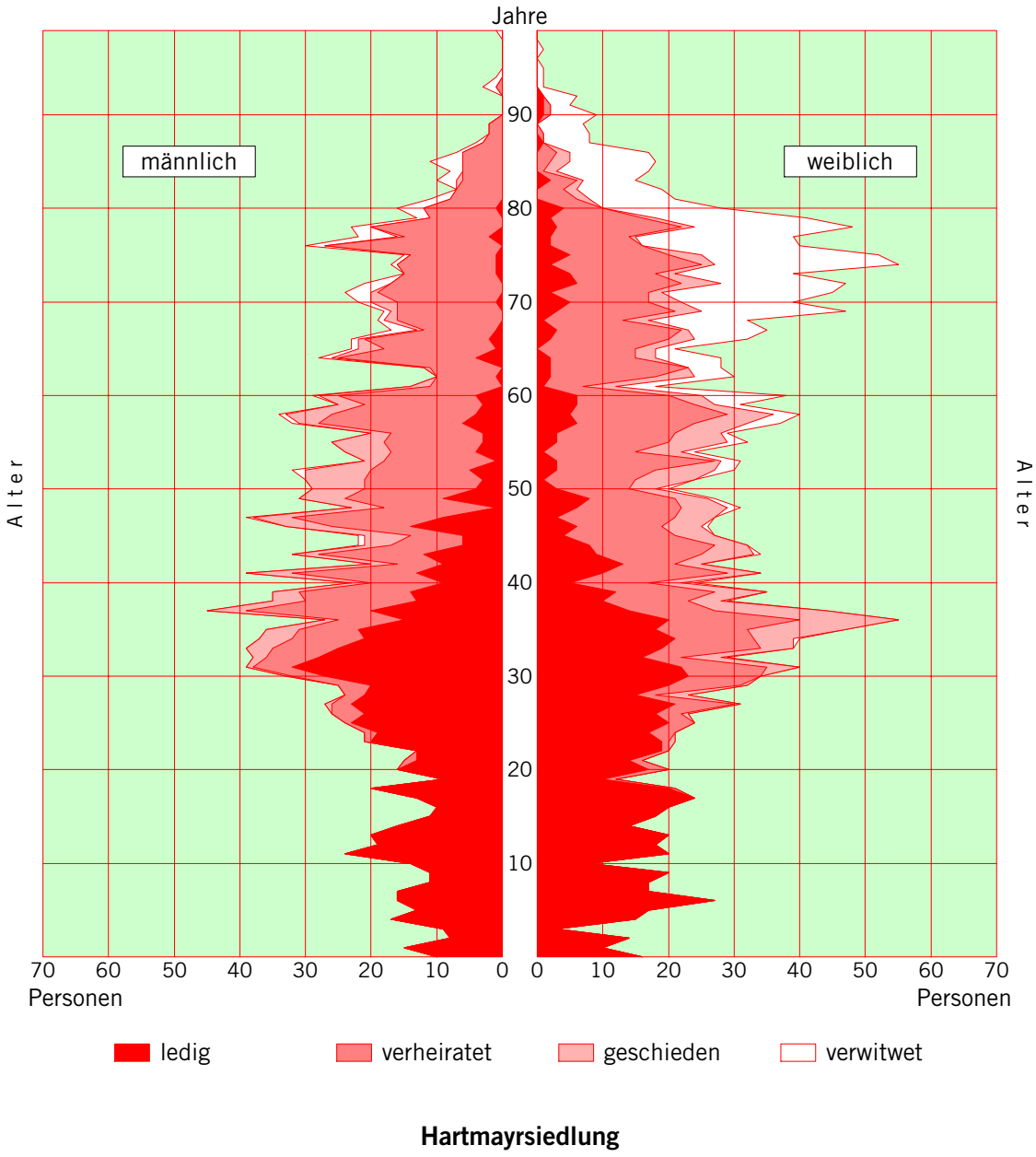

Hartmayrsiedlung

Stichtag: 31. 12. 1999

28 Hartmayrsiedlung

- Plan
- Orthofoto
- Luftbild
- Detailinformationen

Tabellen Grafiken

- Bevölkerung - Vergleich
- Bevölkerung - Familienstand
- Bevölkerung - Nationalität
- Gebäude - Eigentumsverhältnisse
- Gebäude - Bauperiode
- Wohnungen - Nutzfläche
- Wohnungen - Rechtsgrund
- Wohnungen - Eigentumsverhältnisse

- Statistische Bezirke
- Stichwortverzeichnis

BEZIRK

1 2 3 4 5 6 7 8 9 10 11 12 13 14 15 16 17 18 19 20 21 22 23 24 25 26 27 **28** 29 30 31 32 33 34 35 36

Bevölkerungsstruktur - Nationalität

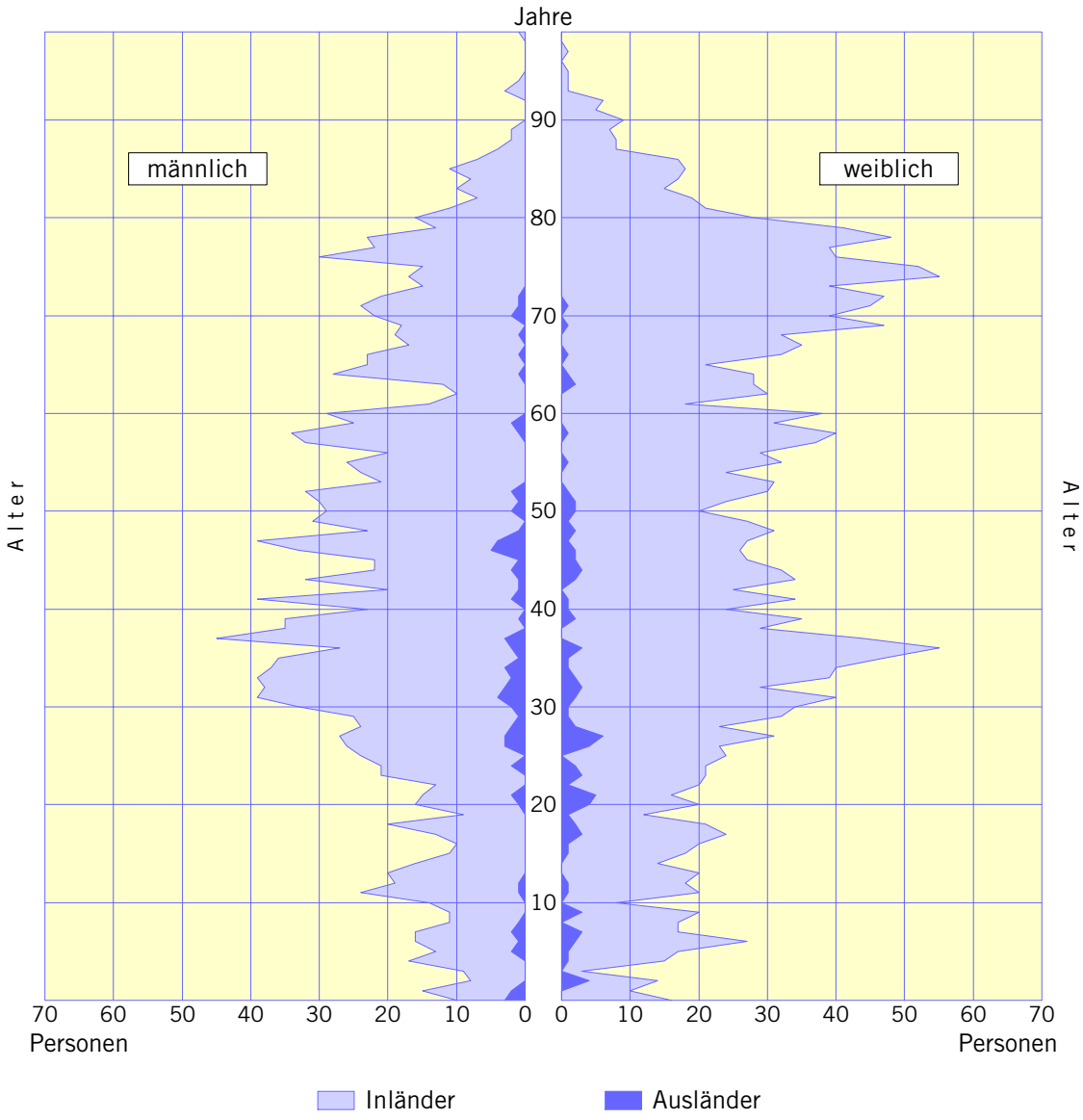

Hartmayrsiedlung

Stichtag: 31. 12. 1999

28 Hartmayrsiedlung

- Plan
- Orthofoto
- Luftbild
- Detailinformationen

Tabellen Grafiken

- Bevölkerung - Vergleich
- Bevölkerung - Familienstand
- Bevölkerung - Nationalität
- Gebäude - Eigentumsverhältnisse
- Gebäude - Bauperiode
- Wohnungen - Nutzfläche
- Wohnungen - Rechtsgrund
- Wohnungen - Eigentumsverhältnisse

- Statistische Bezirke
- Stichwortverzeichnis

BEZIRK 1 2 3 4 5 6 7 8 9 10 11 12 13 14 15 16 17 18 19 20 21 22 23 24 25 26 27 **28** 29 30 31 32 33 34 35 36

Gebäude – Eigentumsverhältnisse

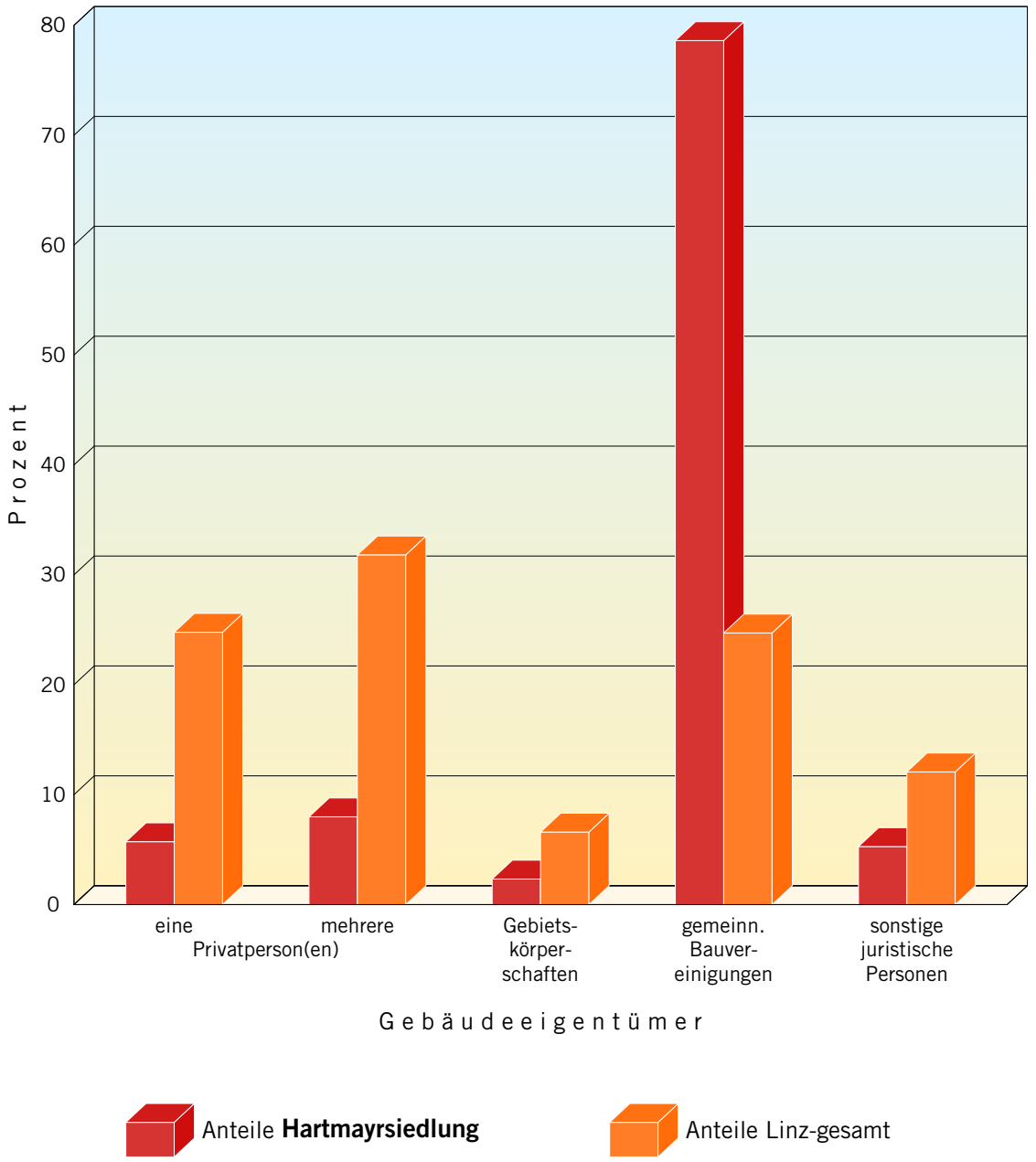

Stichtag: 31. 12. 1999

28 Hartmayrsiedlung

Plan
Orthofoto
Luftbild
Detailinformationen

Tabellen Grafiken

Bevölkerung - Vergleich
Bevölkerung - Familienstand
Bevölkerung - Nationalität
Gebäude - Eigentumsverhältnisse
Gebäude - Bauperiode
Wohnungen - Nutzfläche
Wohnungen - Rechtsgrund
Wohnungen - Eigentumsverhältnisse

Statistische Bezirke
Stichwortverzeichnis

BEZIRK
1 2 3 4 5 6 7 8 9 10 11 12 13 14 15 16 17 18 19 20 21 22 23 24 25 26 27 28 29 30 31 32 33 34 35 36

Gebäude – Bauperiode

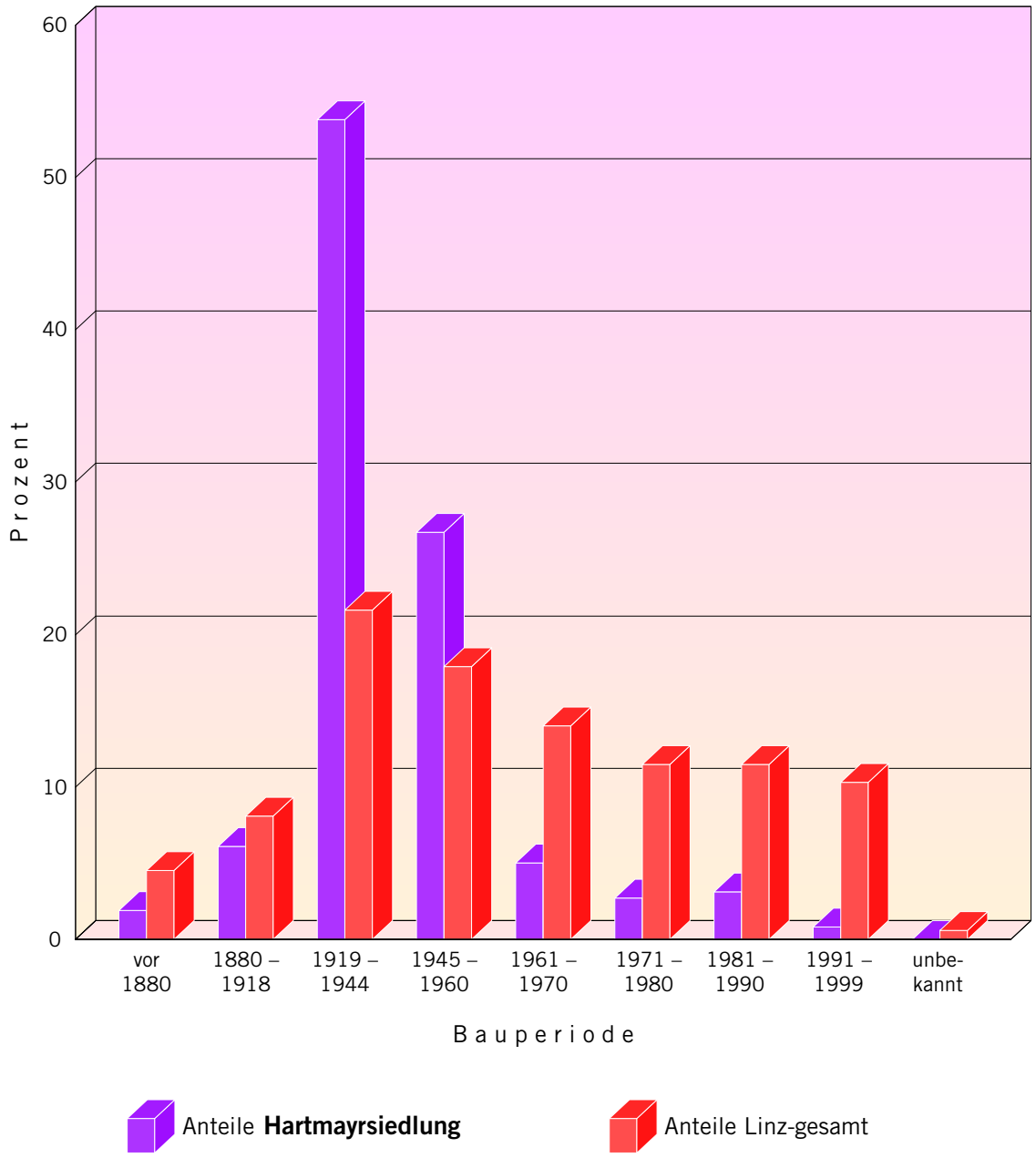

Stichtag: 31. 12. 1999

28 Hartmayrsiedlung

- Plan
- Orthofoto
- Luftbild
- Detailinformationen

Tabellen Grafiken

- Bevölkerung - Vergleich
- Bevölkerung - Familienstand
- Bevölkerung - Nationalität
- Gebäude - Eigentumsverhältnisse
- Gebäude - Bauperiode
- Wohnungen - Nutzfläche
- Wohnungen - Rechtsgrund
- Wohnungen - Eigentumsverhältnisse

- Statistische Bezirke
- Stichwortverzeichnis

Wohnungen – Nutzfläche

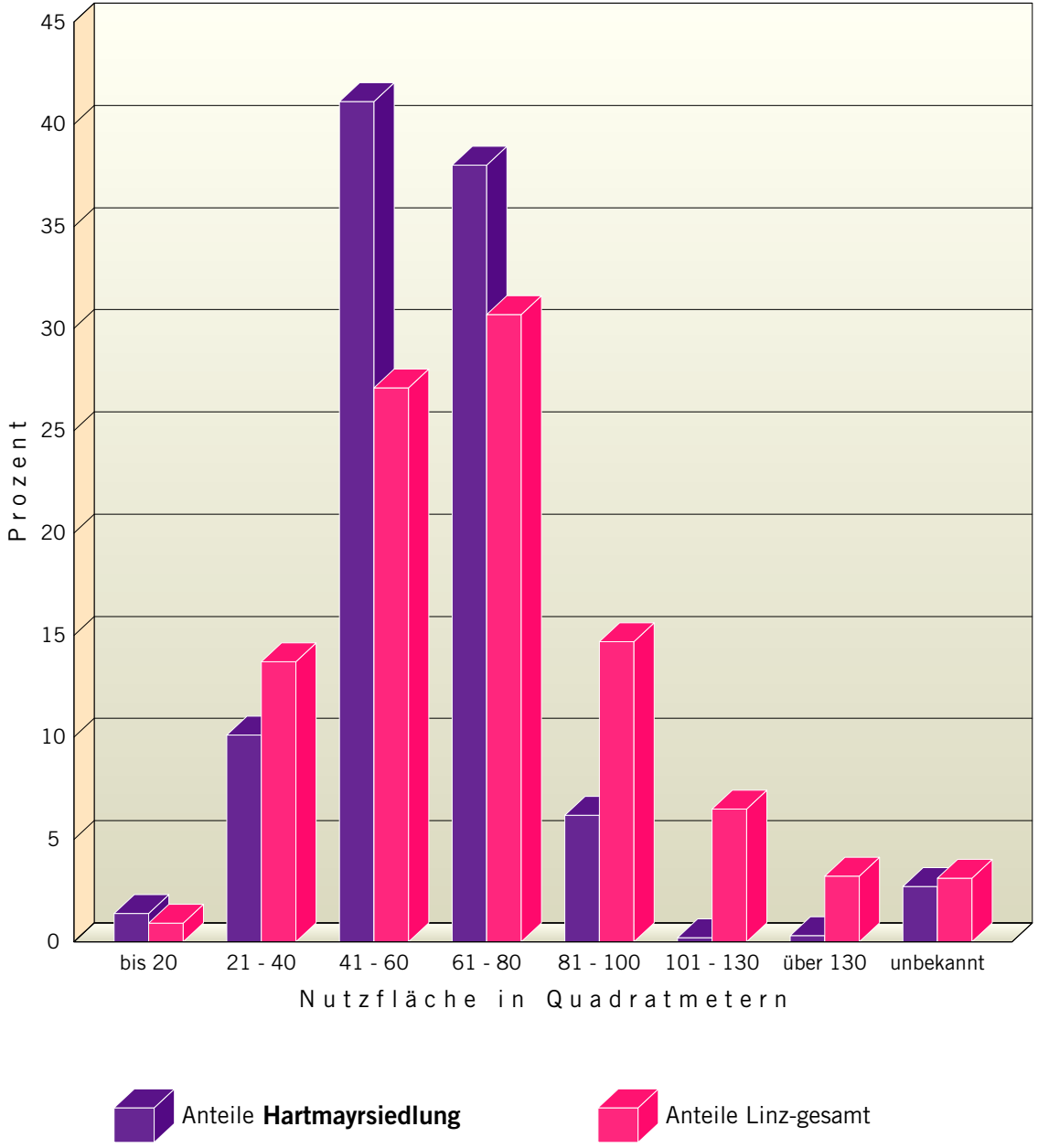

Stichtag: 31. 12. 1999

28 Hartmayrsiedlung

Plan
Orthofoto
Luftbild
Detailinformationen

Tabellen Grafiken

Bevölkerung - Vergleich
Bevölkerung - Familienstand
Bevölkerung - Nationalität
Gebäude - Eigentumsverhältnisse
Gebäude - Bauperiode
Wohnungen - Nutzfläche
Wohnungen - Rechtsgrund
Wohnungen - Eigentumsverhältnisse

Statistische Bezirke
Stichwortverzeichnis

BEZIRK
1 2 3 4 5 6 7 8 9 10 11 12 13 14 15 16 17 18 19 20 21 22 23 24 25 26 27 28 29 30 31 32 33 34 35 36

Wohnungen – Rechtsgrund

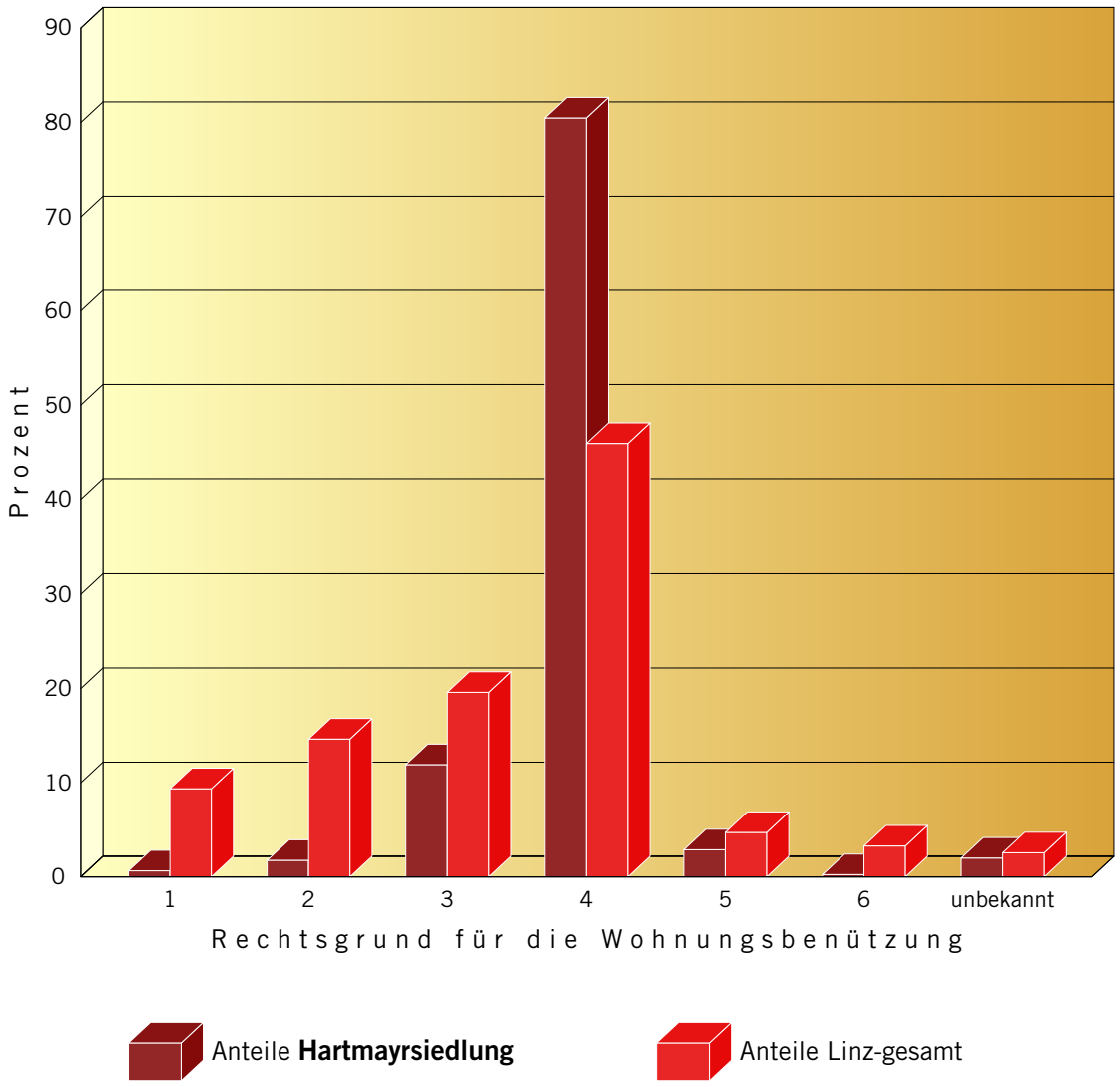

1: Eigenbenützung als Hauseigentümer
2: Eigentumswohnung
3: Hauptmiete nach Mietrechtsgesetz
4: Hauptmiete nach Wohnungsgemeinnützigkeitsgesetz (Genossenschaftswohnung)
5: Dienst- oder Naturalwohnung
6: sonstiger Rechtsgrund

28 Hartmayrsiedlung

- Plan
- Orthofoto
- Luftbild
- Detailinformationen

Tabellen Grafiken

- Bevölkerung - Vergleich
- Bevölkerung - Familienstand
- Bevölkerung - Nationalität
- Gebäude - Eigentumsverhältnisse
- Gebäude - Bauperiode
- Wohnungen - Nutzfläche
- Wohnungen - Rechtsgrund
- Wohnungen - Eigentumsverhältnisse

- Statistische Bezirke
- Stichwortverzeichnis

BEZIRK
1 2 3 4 5 6 7 8 9 10 11 12 13 14 15 16 17 18 19 20 21 22 23 24 25 26 27 28 29 30 31 32 33 34 35 36

Wohnungen – Eigentumsverhältnisse der Gebäude

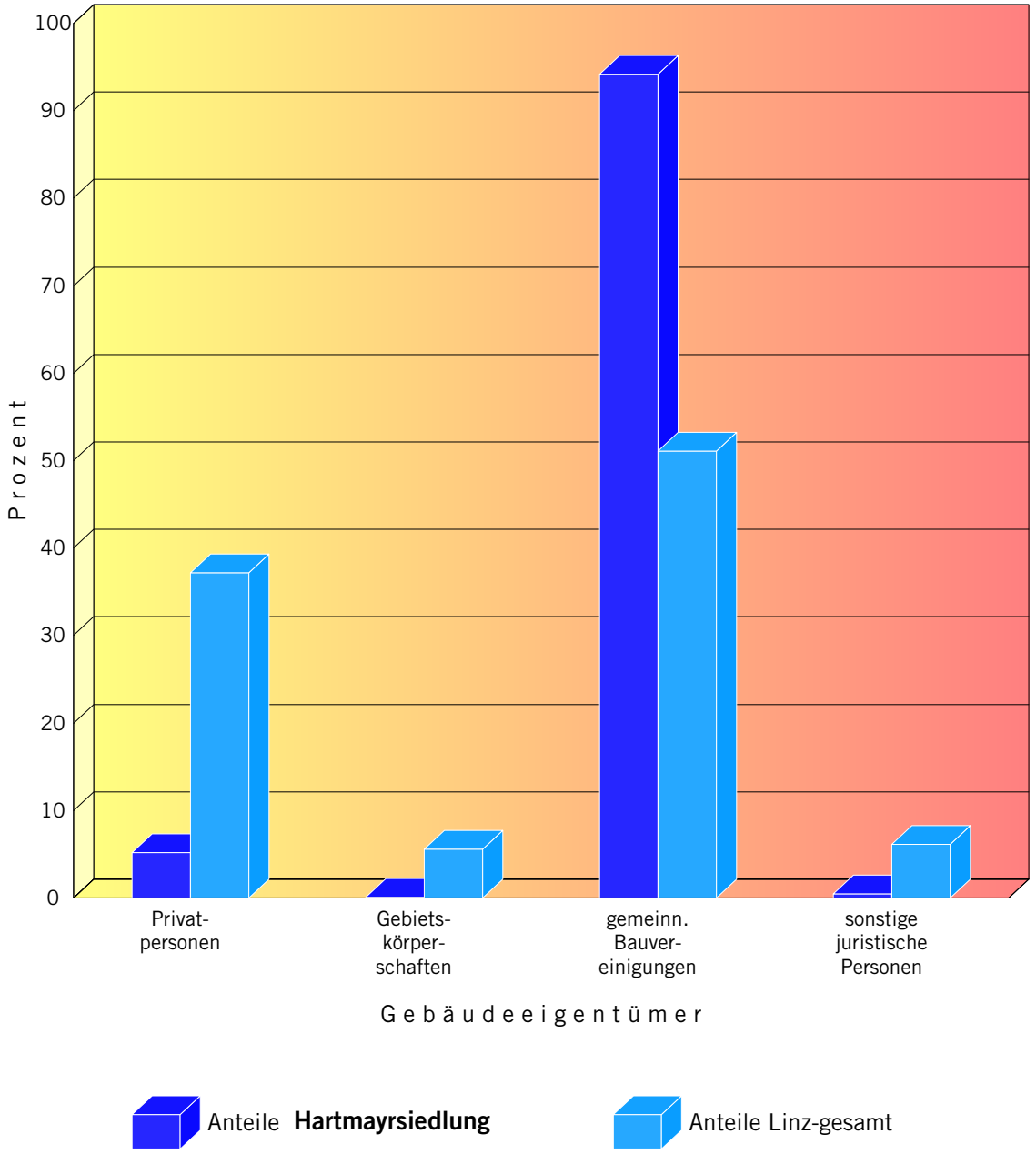

Stichtag: 31. 12. 1999

29 Harbachsiedlung

- Plan
- Luftbild
- Detailinformationen
- Orthofoto

Gebäude und Plätze

Harbachschule
Volkshaus Harbach

BEZIRK
1 2 3 4 5 6 7 8 9 10 11 12 13 14 15 16 17 18 19 20 21 22 23 24 25 26 27 28 29 30 31 32 33 34 35 36

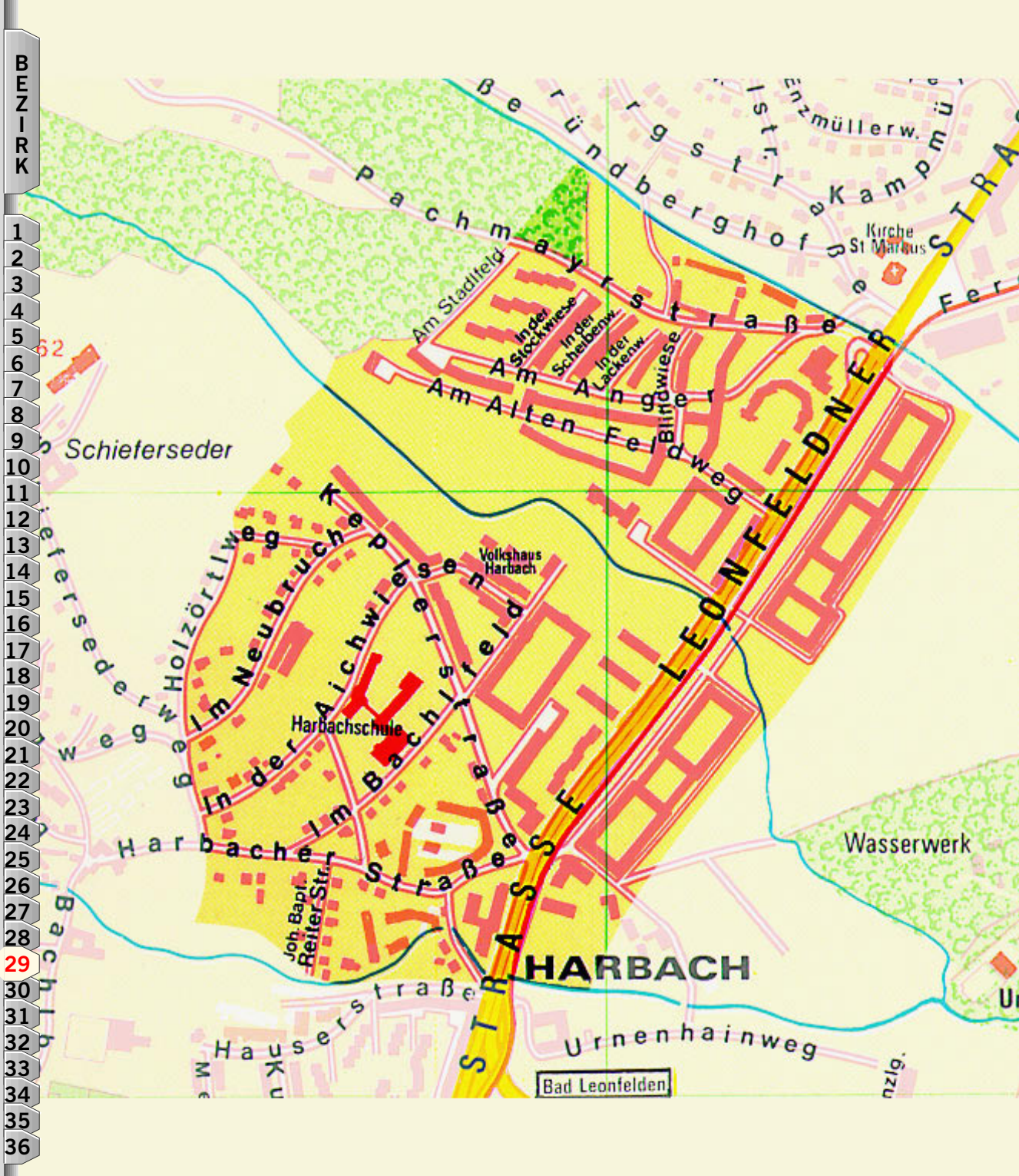

- Statistische Bezirke
- Stichwortverzeichnis

29 Harbachsiedlung

- Plan
- Luftbild
- Detailinformationen
- Orthofoto

Gebäude und Plätze

Harbachschule
Volkshaus Harbach

BEZIRK
1 2 3 4 5 6 7 8 9 10 11 12 13 14 15 16 17 18 19 20 21 22 23 24 25 26 27 28 29 30 31 32 33 34 35 36



- Statistische Bezirke
- Stichwortverzeichnis

LINZ Eine Stadt lebt auf

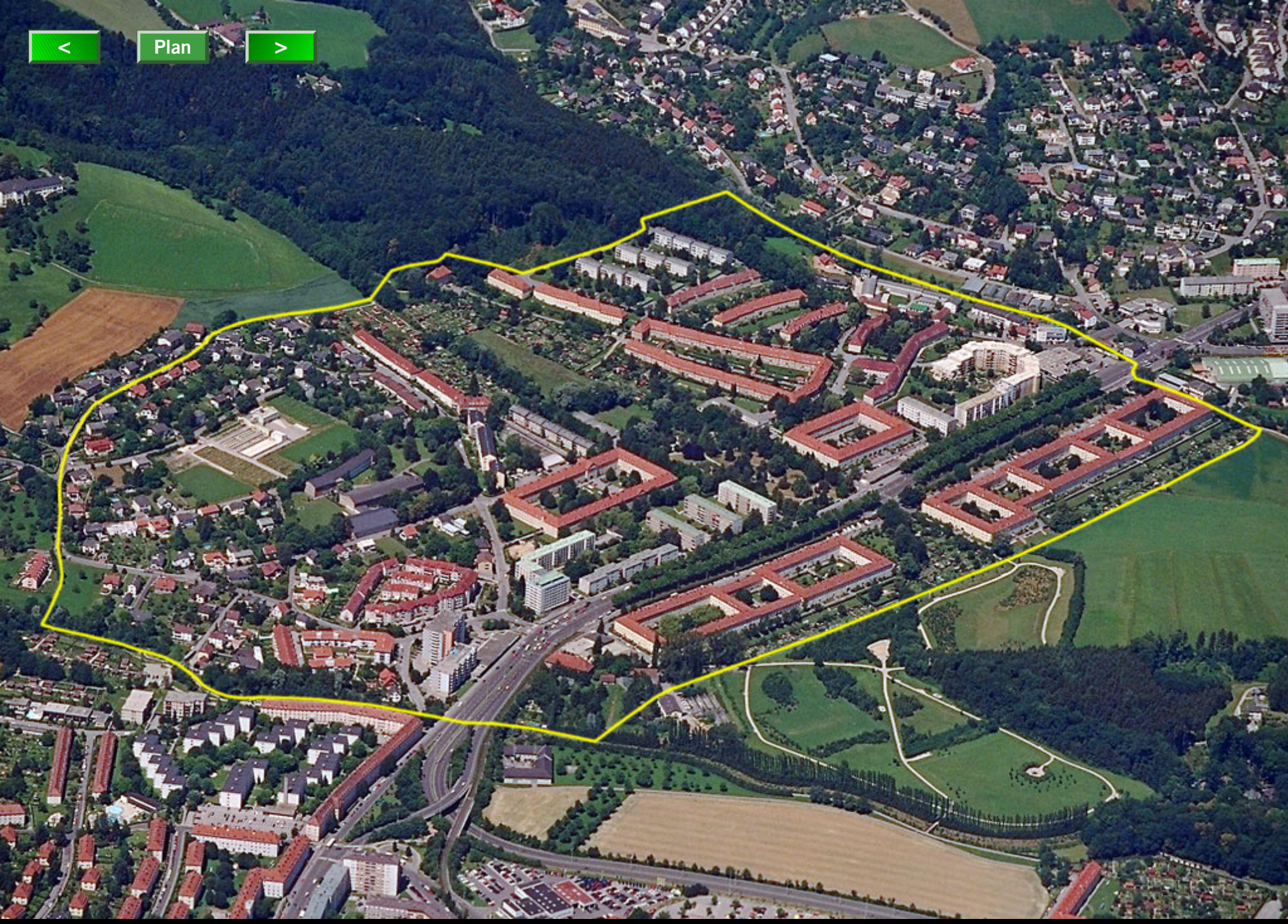

Harbachsiedlung

29 Harbachsiedlung

Plan
Orthofoto
Luftbild
Detailinformationen

Tabellen Grafiken

Bevölkerung - Vergleich
Bevölkerung - Familienstand
Bevölkerung - Nationalität
Gebäude - Eigentumsverhältnisse
Gebäude - Bauperiode
Wohnungen - Nutzfläche
Wohnungen - Rechtsgrund
Wohnungen - Eigentumsverhältnisse

Statistische Bezirke
Stichwortverzeichnis

Harbachsiedlung

Fläche: 61,4 ha

Bevölkerung insgesamt: 4651

0- bis 5-Jährige:	191
6- bis 14-Jährige:	423
15- bis 19-Jährige:	220
20- bis 59-Jährige:	2586
60- bis 79-Jährige:	977
80-Jährige und älter:	254

Gebäude: 435

Wohnungen: 2256

29 Harbachsiedlung

- Plan
- Orthofoto
- Luftbild
- Detailinformationen

Tabellen Grafiken

- Bevölkerung - Vergleich
- Bevölkerung - Familienstand
- Bevölkerung - Nationalität
- Gebäude - Eigentumsverhältnisse
- Gebäude - Bauperiode
- Wohnungen - Nutzfläche
- Wohnungen - Rechtsgrund
- Wohnungen - Eigentumsverhältnisse

- Statistische Bezirke
- Stichwortverzeichnis

BEZIRK

1 2 3 4 5 6 7 8 9 10 11 12 13 14 15 16 17 18 19 20 21 22 23 24 25 26 27 28 29 30 31 32 33 34 35 36

Bevölkerungsstruktur - Vergleich

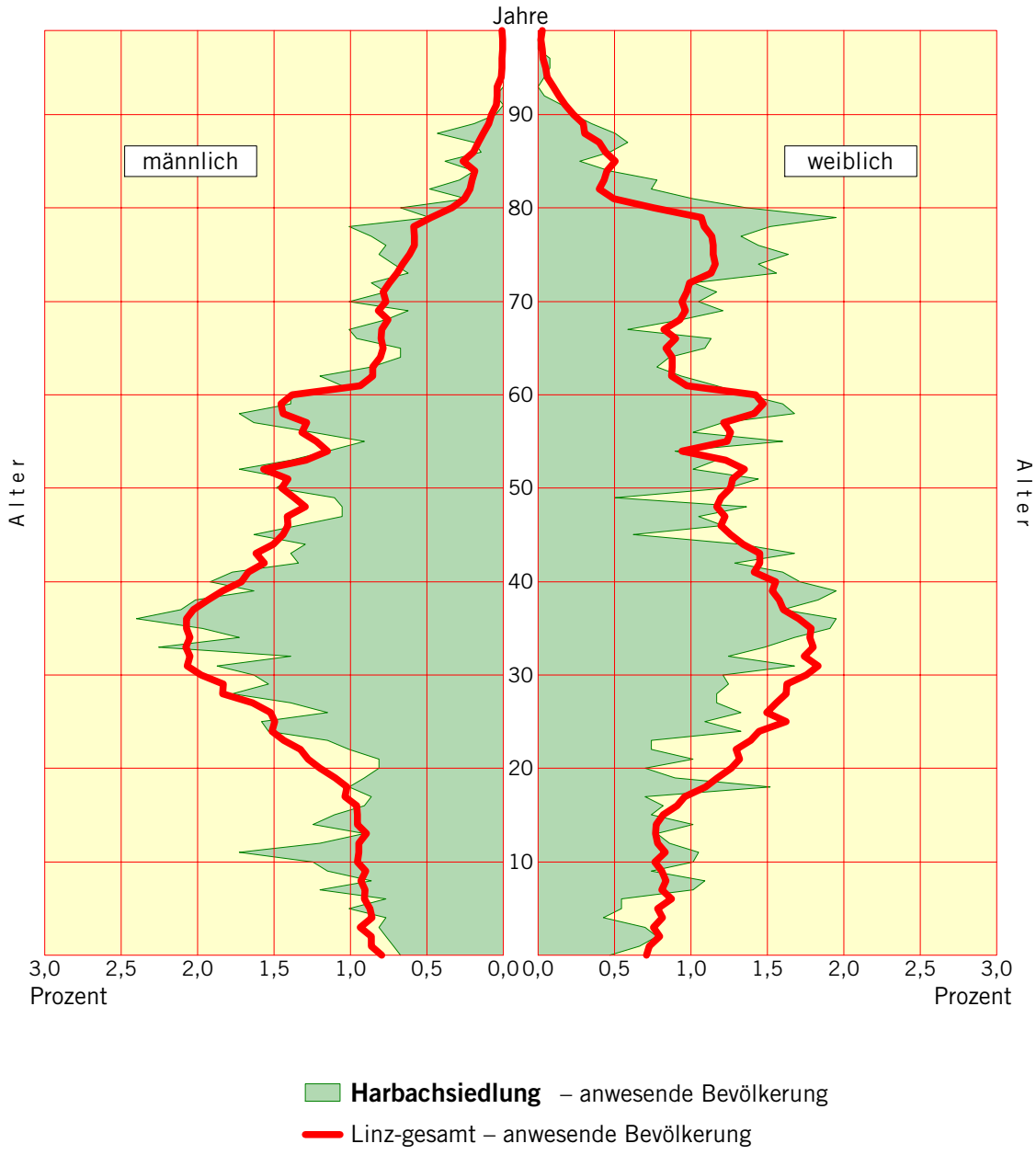

Stichtag: 31. 12. 1999

29 Harbachsiedlung

- Plan
- Orthofoto
- Luftbild
- Detailinformationen

Tabellen Grafiken

- Bevölkerung - Vergleich
- Bevölkerung - Familienstand
- Bevölkerung - Nationalität
- Gebäude - Eigentumsverhältnisse
- Gebäude - Bauperiode
- Wohnungen - Nutzfläche
- Wohnungen - Rechtsgrund
- Wohnungen - Eigentumsverhältnisse

- Statistische Bezirke
- Stichwortverzeichnis

BEZIRK 1 2 3 4 5 6 7 8 9 10 11 12 13 14 15 16 17 18 19 20 21 22 23 24 25 26 27 28 29 30 31 32 33 34 35 36

Bevölkerungsstruktur - Harbachsiedlung

Alter	männlich				weiblich				Summe			
	ledig [1]	verheiratet	gesch.	verwitwet	ledig [1]	verheiratet	gesch.	verwitwet	ledig [1]	verheiratet	gesch.	verwitwet
0-4	78	–	–	–	78	–	–	–	156	–	–	–
5-9	104	–	–	–	101	–	–	–	205	–	–	–
10-14	132	–	–	–	121	–	–	–	253	–	–	–
15-19	99	1	–	–	120	–	–	–	219	1	–	–
20-24	109	2	–	–	109	7	–	–	218	9	–	–
25-29	131	19	5	–	100	49	5	–	231	68	10	–
30-34	114	63	8	–	91	78	18	–	205	141	26	–
35-39	83	105	23	–	80	119	33	5	163	224	56	5
40-44	39	105	17	–	40	117	34	4	79	222	51	4
45-49	23	79	26	1	15	75	25	7	38	154	51	8
50-54	23	99	27	–	19	89	33	7	42	188	60	7
55-59	19	106	17	2	19	105	34	24	38	211	51	26
60-64	5	86	14	3	15	74	18	24	20	160	32	27
65-69	8	67	3	6	7	61	12	47	15	128	15	53
70-74	2	64	5	12	10	65	17	68	12	129	22	80
75-79	3	62	3	14	9	54	14	125	12	116	17	139
80-84	–	25	1	13	7	14	9	82	7	39	10	95
85-89	1	18	–	9	2	7	2	45	3	25	2	54
90-94	–	1	–	1	2	–	2	8	2	1	2	9
95 u. äl.	–	–	–	–	1	–	–	4	1	–	–	4
Summe	973	902	149	61	946	914	256	450	1919	1816	405	511

Anmerkung: Anwesende Bevölkerung aufgrund des Meldegesetzes (Haupt- und Nebenwohnsitzbevölkerung)
Stand der Daten: 31. 12. 1999
1) zum Familienstand "ledig" wurden auch Personen mit unbekanntem Familienstand gezählt

29 Harbachsiedlung

- Plan
- Orthofoto
- Luftbild
- Detailinformationen

Tabellen Grafiken

- Bevölkerung - Vergleich
- Bevölkerung - Familienstand
- Bevölkerung - Nationalität
- Gebäude - Eigentumsverhältnisse
- Gebäude - Bauperiode
- Wohnungen - Nutzfläche
- Wohnungen - Rechtsgrund
- Wohnungen - Eigentumsverhältnisse

- Statistische Bezirke
- Stichwortverzeichnis

BEZIRK
1 2 3 4 5 6 7 8 9 10 11 12 13 14 15 16 17 18 19 20 21 22 23 24 25 26 27 28 29 30 31 32 33 34 35 36

Bevölkerungsstruktur - Familienstand

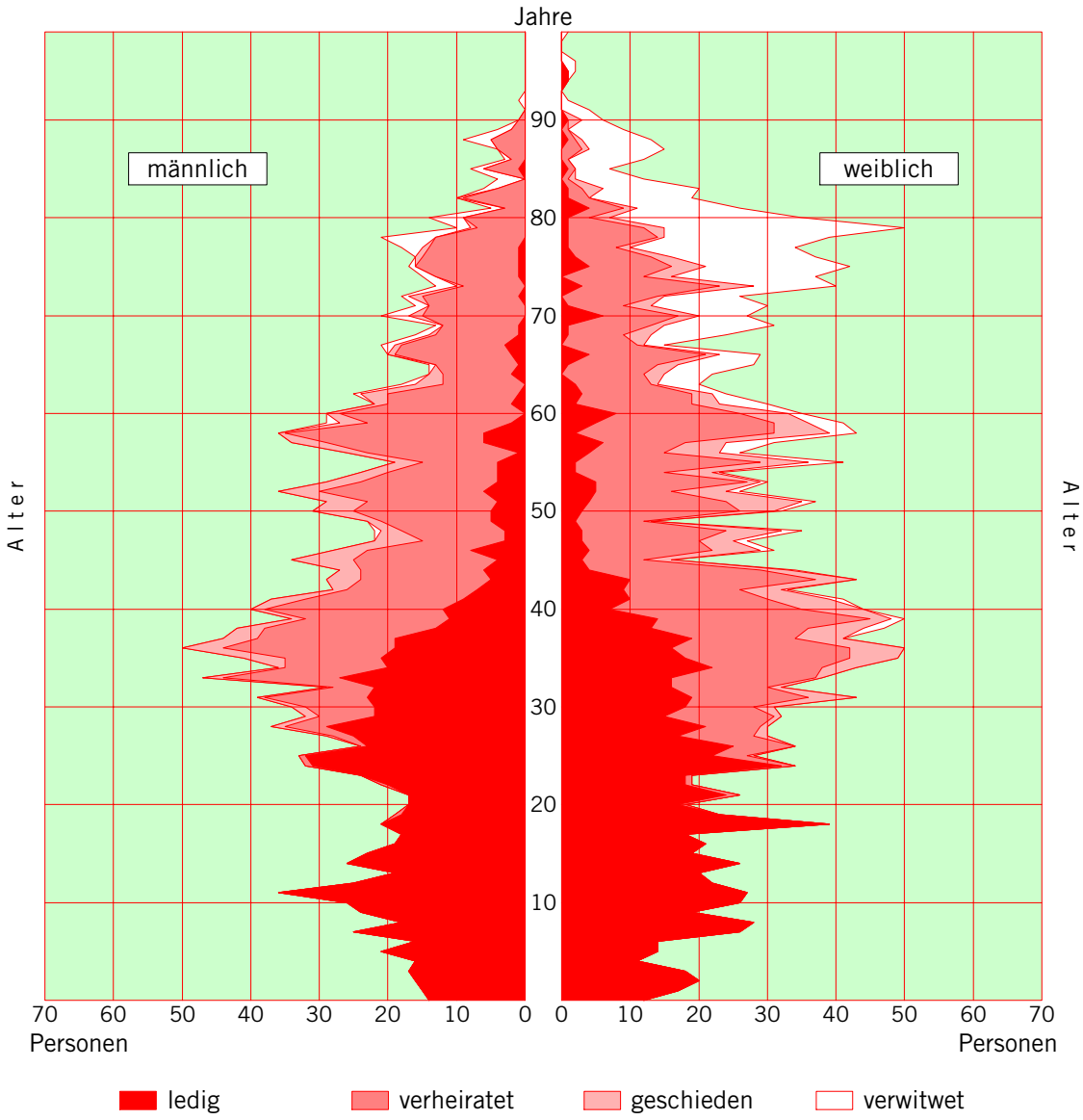

Harbachsiedlung

Stichtag: 31. 12. 1999

29 Harbachsiedlung

- Plan
- Orthofoto
- Luftbild
- Detailinformationen

Tabellen Grafiken

- Bevölkerung - Vergleich
- Bevölkerung - Familienstand
- Bevölkerung - Nationalität
- Gebäude - Eigentumsverhältnisse
- Gebäude - Bauperiode
- Wohnungen - Nutzfläche
- Wohnungen - Rechtsgrund
- Wohnungen - Eigentumsverhältnisse

- Statistische Bezirke
- Stichwortverzeichnis

BEZIRK
1 2 3 4 5 6 7 8 9 10 11 12 13 14 15 16 17 18 19 20 21 22 23 24 25 26 27 28 29 30 31 32 33 34 35 36

Bevölkerungsstruktur - Nationalität

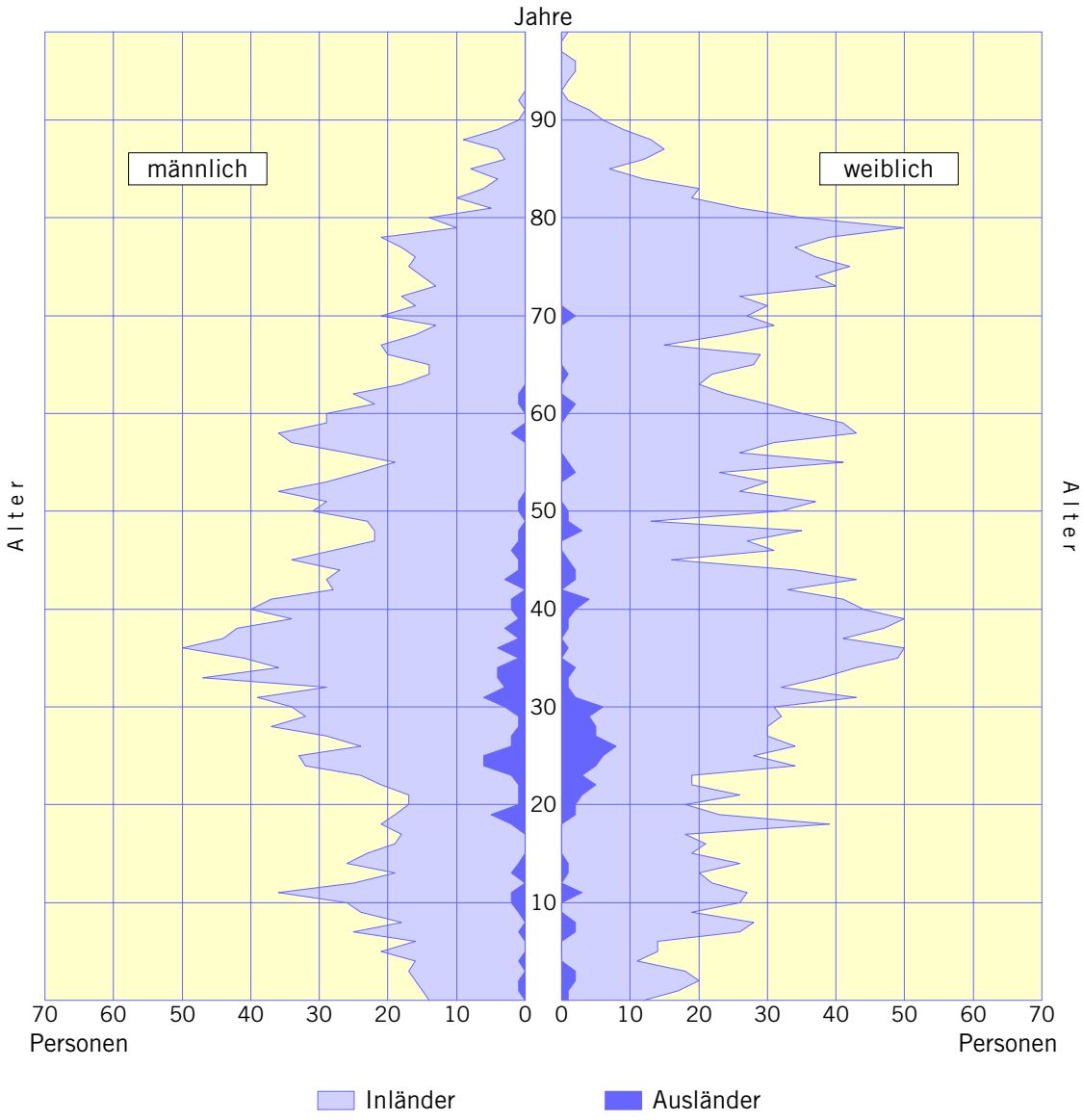

Harbachsiedlung

Stichtag: 31. 12. 1999

29 Harbachsiedlung

- Plan
- Orthofoto
- Luftbild
- Detailinformationen

Tabellen Grafiken

- Bevölkerung - Vergleich
- Bevölkerung - Familienstand
- Bevölkerung - Nationalität
- Gebäude - Eigentumsverhältnisse
- Gebäude - Bauperiode
- Wohnungen - Nutzfläche
- Wohnungen - Rechtsgrund
- Wohnungen - Eigentumsverhältnisse

- Statistische Bezirke
- Stichwortverzeichnis

BEZIRK 1 2 3 4 5 6 7 8 9 10 11 12 13 14 15 16 17 18 19 20 21 22 23 24 25 26 27 28 29 30 31 32 33 34 35 36

Gebäude – Eigentumsverhältnisse

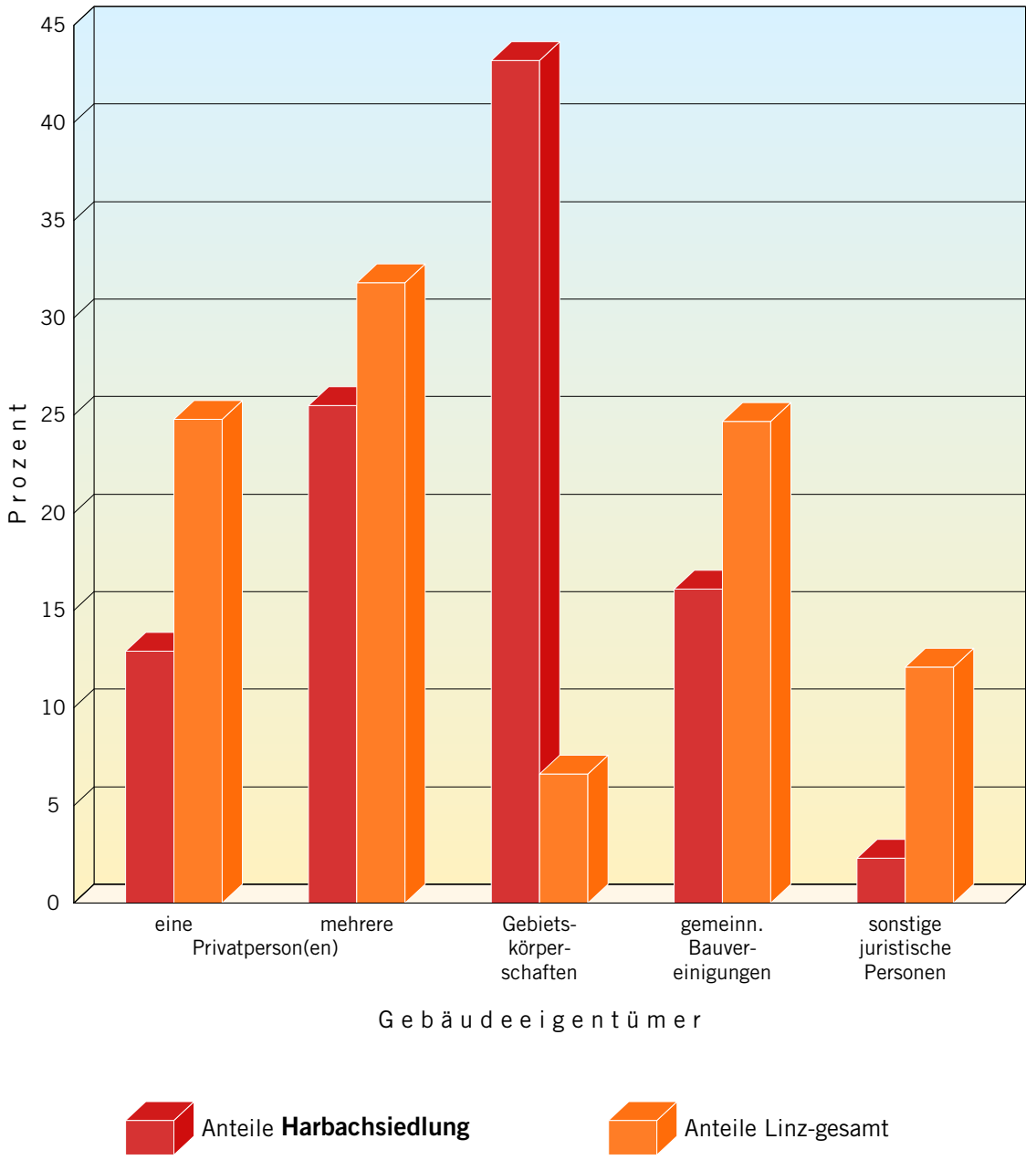

Stichtag: 31. 12. 1999

29 Harbachsiedlung

- Plan
- Orthofoto
- Luftbild
- Detailinformationen

Tabellen Grafiken

- Bevölkerung - Vergleich
- Bevölkerung - Familienstand
- Bevölkerung - Nationalität
- Gebäude - Eigentumsverhältnisse
- Gebäude - Bauperiode
- Wohnungen - Nutzfläche
- Wohnungen - Rechtsgrund
- Wohnungen - Eigentumsverhältnisse

- Statistische Bezirke
- Stichwortverzeichnis

BEZIRK 1 2 3 4 5 6 7 8 9 10 11 12 13 14 15 16 17 18 19 20 21 22 23 24 25 26 27 28 29 30 31 32 33 34 35 36

Gebäude – Bauperiode

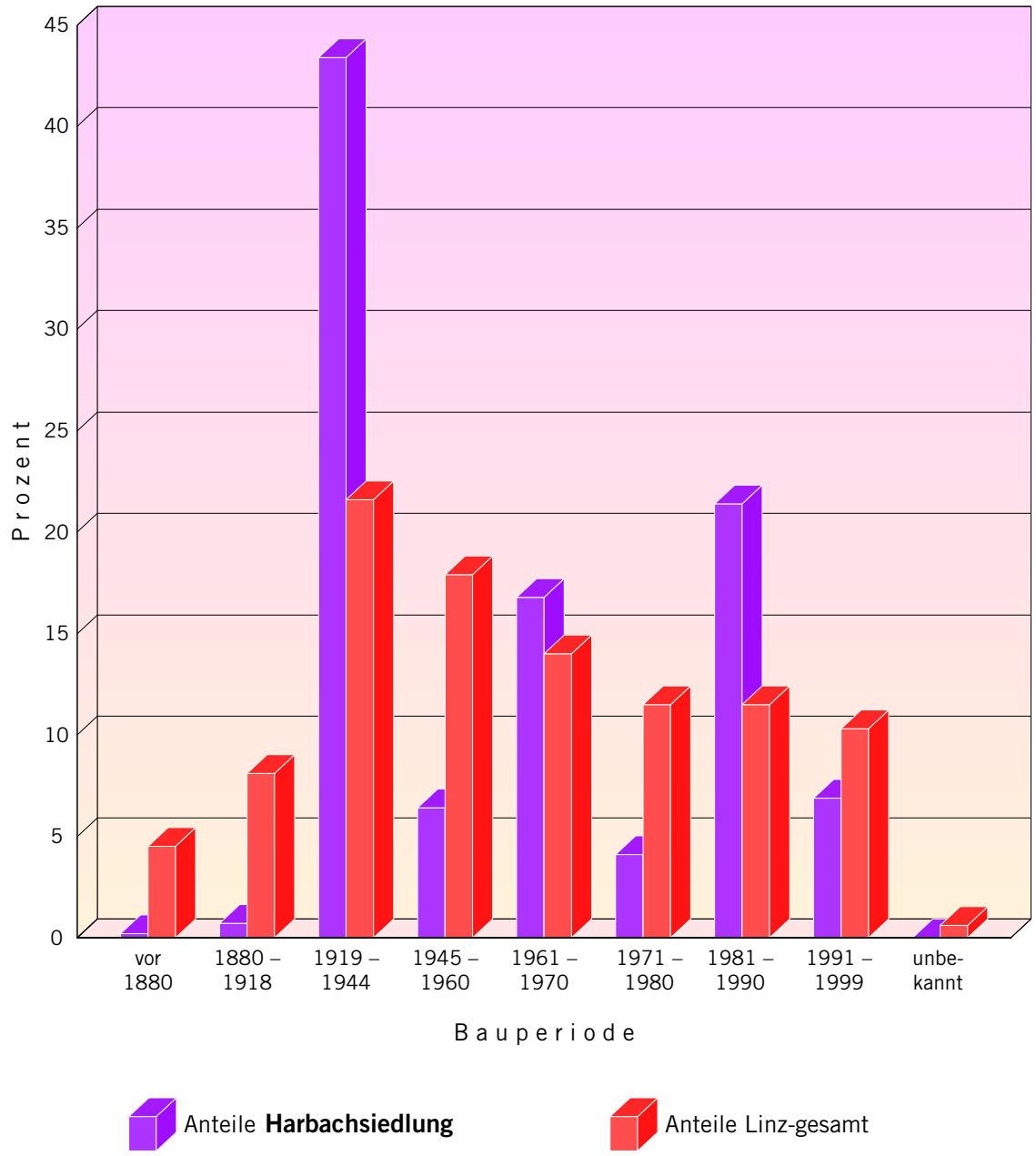

Stichtag: 31. 12. 1999

29 Harbachsiedlung

- Plan
- Orthofoto
- Luftbild
- Detailinformationen

Tabellen Grafiken

- Bevölkerung - Vergleich
- Bevölkerung - Familienstand
- Bevölkerung - Nationalität
- Gebäude - Eigentumsverhältnisse
- Gebäude - Bauperiode
- Wohnungen - Nutzfläche
- Wohnungen - Rechtsgrund
- Wohnungen - Eigentumsverhältnisse

- Statistische Bezirke
- Stichwortverzeichnis

Wohnungen – Nutzfläche

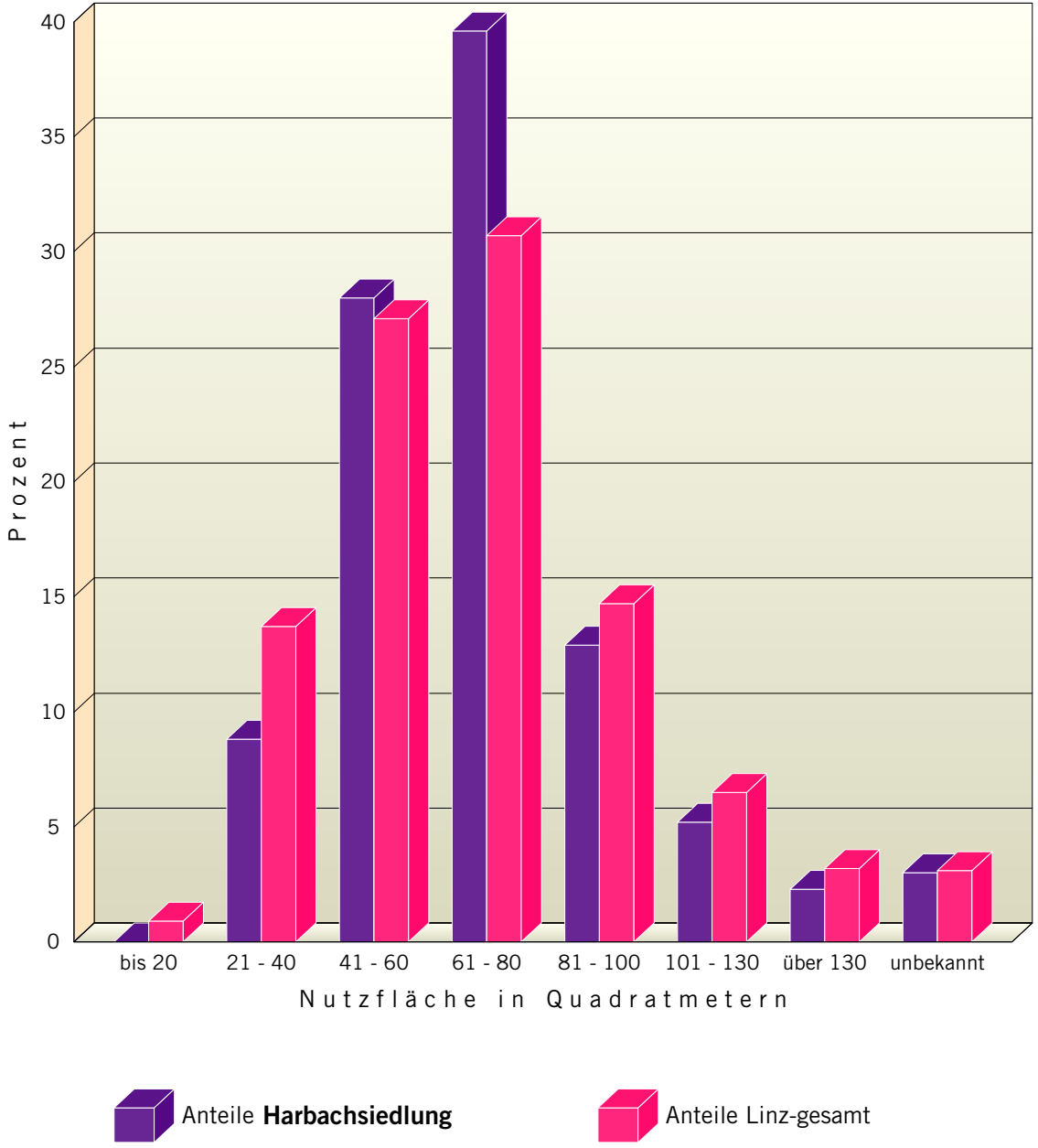

Stichtag: 31. 12. 1999

29 Harbachsiedlung

- Plan
- Orthofoto
- Luftbild
- Detailinformationen

Tabellen Grafiken

- Bevölkerung - Vergleich
- Bevölkerung - Familienstand
- Bevölkerung - Nationalität
- Gebäude - Eigentumsverhältnisse
- Gebäude - Bauperiode
- Wohnungen - Nutzfläche
- Wohnungen - Rechtsgrund
- Wohnungen - Eigentumsverhältnisse

- Statistische Bezirke
- Stichwortverzeichnis

BEZIRK 1 2 3 4 5 6 7 8 9 10 11 12 13 14 15 16 17 18 19 20 21 22 23 24 25 26 27 28 29 30 31 32 33 34 35 36

Wohnungen – Rechtsgrund

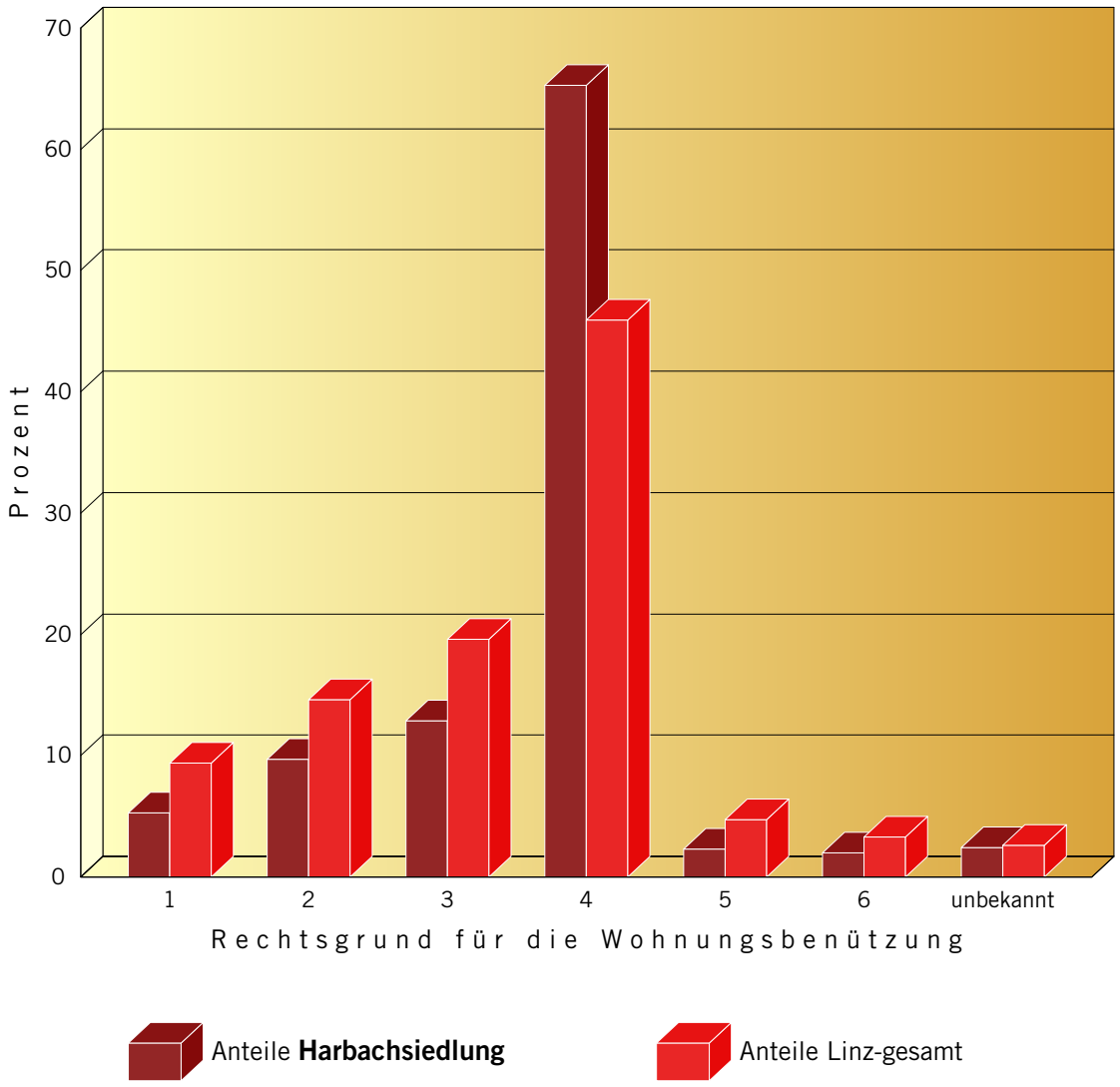

1: Eigenbenützung als Hauseigentümer
2: Eigentumswohnung
3: Hauptmiete nach Mietrechtsgesetz
4: Hauptmiete nach Wohnungsgemeinnützigkeitsgesetz (Genossenschaftswohnung)
5: Dienst- oder Naturalwohnung
6: sonstiger Rechtsgrund

29 Harbachsiedlung

- Plan
- Orthofoto
- Luftbild
- Detailinformationen

Tabellen Grafiken

- Bevölkerung - Vergleich
- Bevölkerung - Familienstand
- Bevölkerung - Nationalität
- Gebäude - Eigentumsverhältnisse
- Gebäude - Bauperiode
- Wohnungen - Nutzfläche
- Wohnungen - Rechtsgrund
- Wohnungen - Eigentumsverhältnisse

- Statistische Bezirke
- Stichwortverzeichnis

Wohnungen – Eigentumsverhältnisse der Gebäude

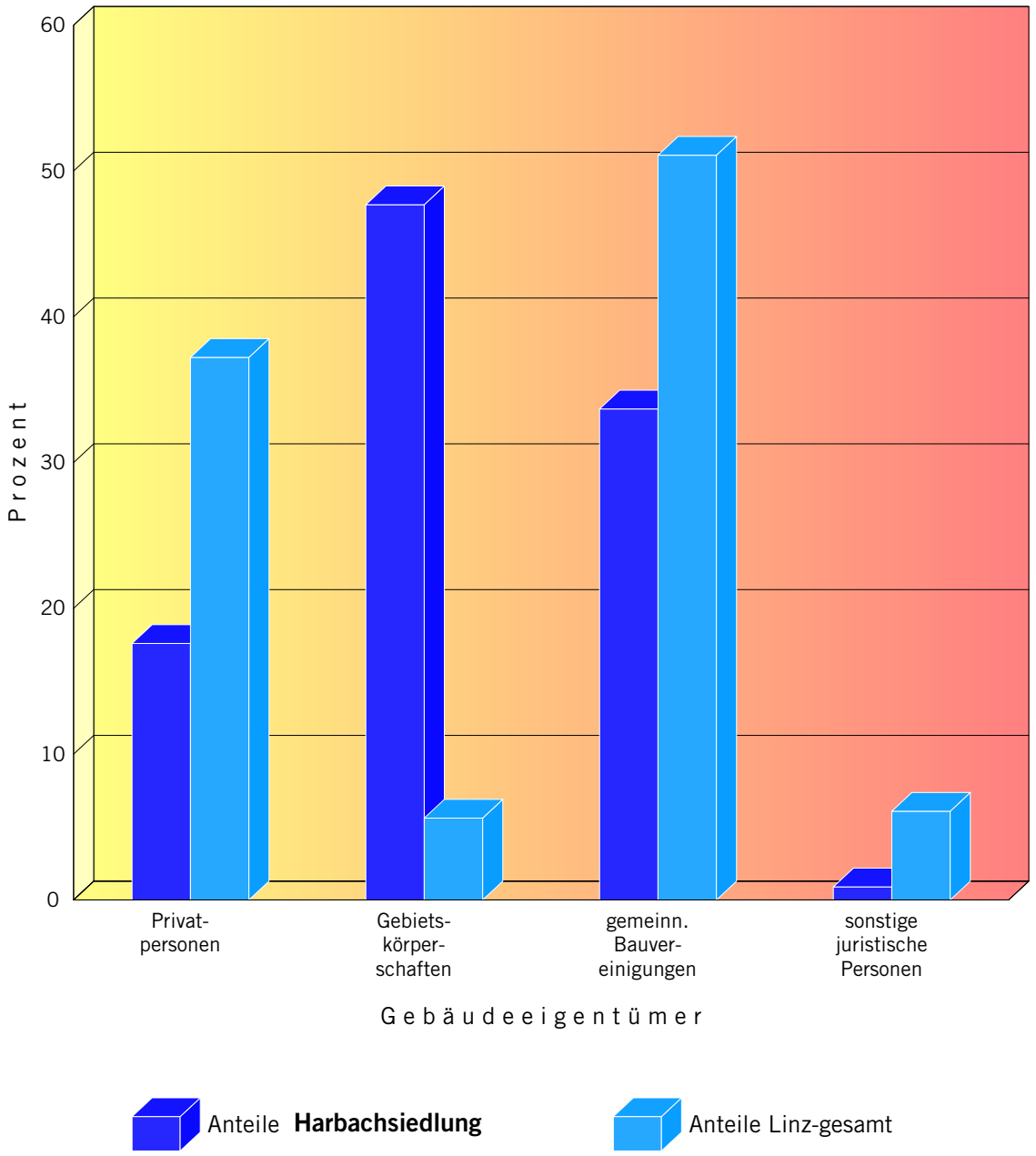

Stichtag: 31. 12. 1999

30 Karlhofsiedlung

- Plan
- Orthofoto
- Luftbild
- Detailinformationen

Gebäude und Plätze

Agrarbezirksbehörde Linz (24)
Karlhofschule

- Statistische Bezirke
- Stichwortverzeichnis

BEZIRK
1 2 3 4 5 6 7 8 9 10 11 12 13 14 15 16 17 18 19 20 21 22 23 24 25 26 27 28 29 30 31 32 33 34 35 36

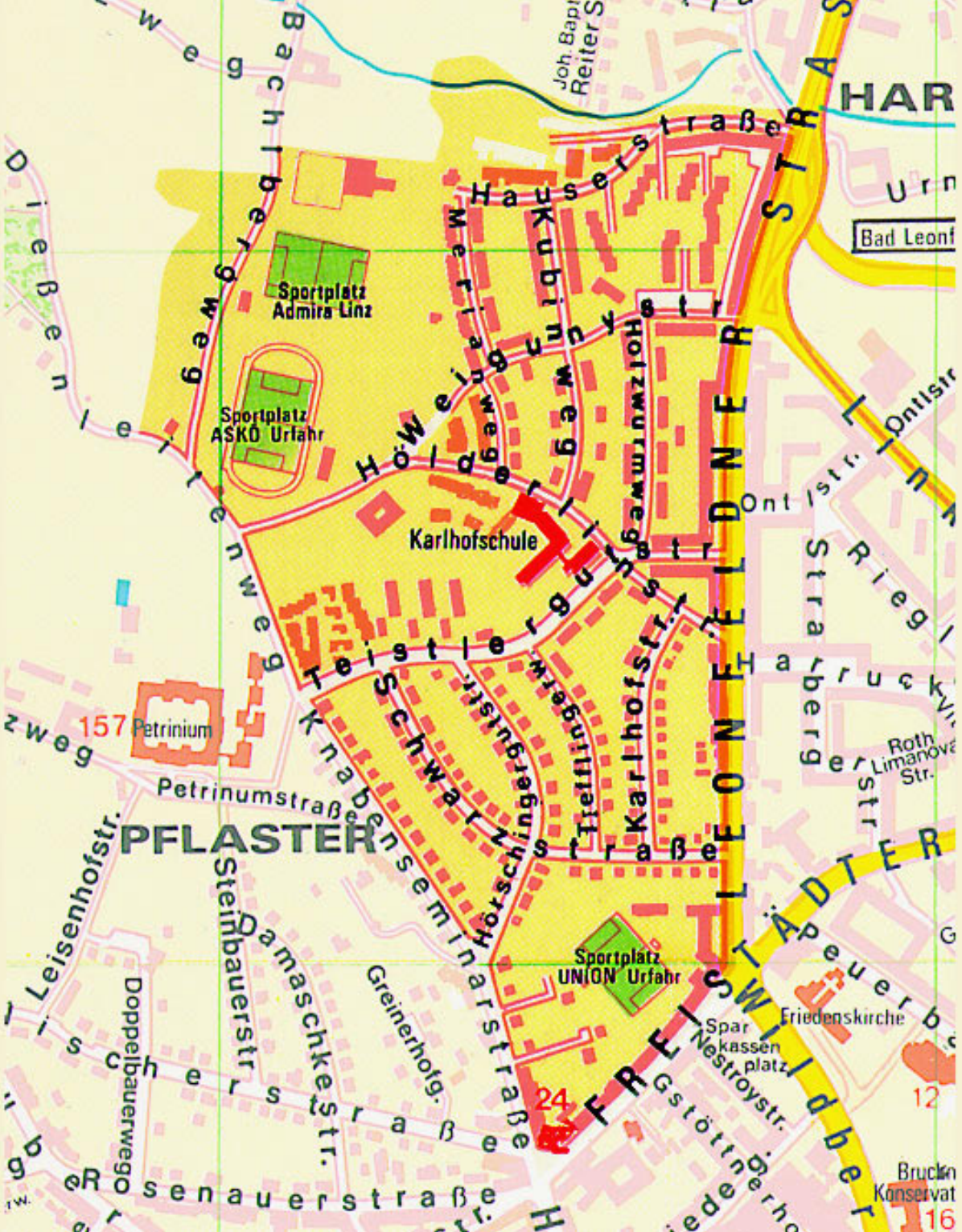

30 Karlhofsiedlung

- Plan
- Orthofoto
- Luftbild
- Detailinformationen

Gebäude und Plätze

Agrarbezirksbehörde Linz (24)
Karlhofschule





Karlhofsiedlung

30 Karlhofsiedlung

Plan
Orthofoto
Luftbild
Detailinformationen

Tabellen Grafiken

- Bevölkerung - Vergleich
- Bevölkerung - Familienstand
- Bevölkerung - Nationalität
- Gebäude - Eigentumsverhältnisse
- Gebäude - Bauperiode
- Wohnungen - Nutzfläche
- Wohnungen - Rechtsgrund
- Wohnungen - Eigentumsverhältnisse

Statistische Bezirke
Stichwortverzeichnis

Karlhofsiedlung

Fläche: 46,7 ha

Bevölkerung insgesamt: 3203

0- bis 5-Jährige:	139
6- bis 14-Jährige:	262
15- bis 19-Jährige:	151
20- bis 59-Jährige:	1831
60- bis 79-Jährige:	642
80-Jährige und älter:	178

Gebäude: 386

Wohnungen: 1606

30 Karlhofsiedlung

- Plan
- Orthofoto
- Luftbild
- Detailinformationen

Tabellen Grafiken

- Bevölkerung - Vergleich
- Bevölkerung - Familienstand
- Bevölkerung - Nationalität
- Gebäude - Eigentumsverhältnisse
- Gebäude - Bauperiode
- Wohnungen - Nutzfläche
- Wohnungen - Rechtsgrund
- Wohnungen - Eigentumsverhältnisse

- Statistische Bezirke
- Stichwortverzeichnis

Bevölkerungsstruktur - Vergleich

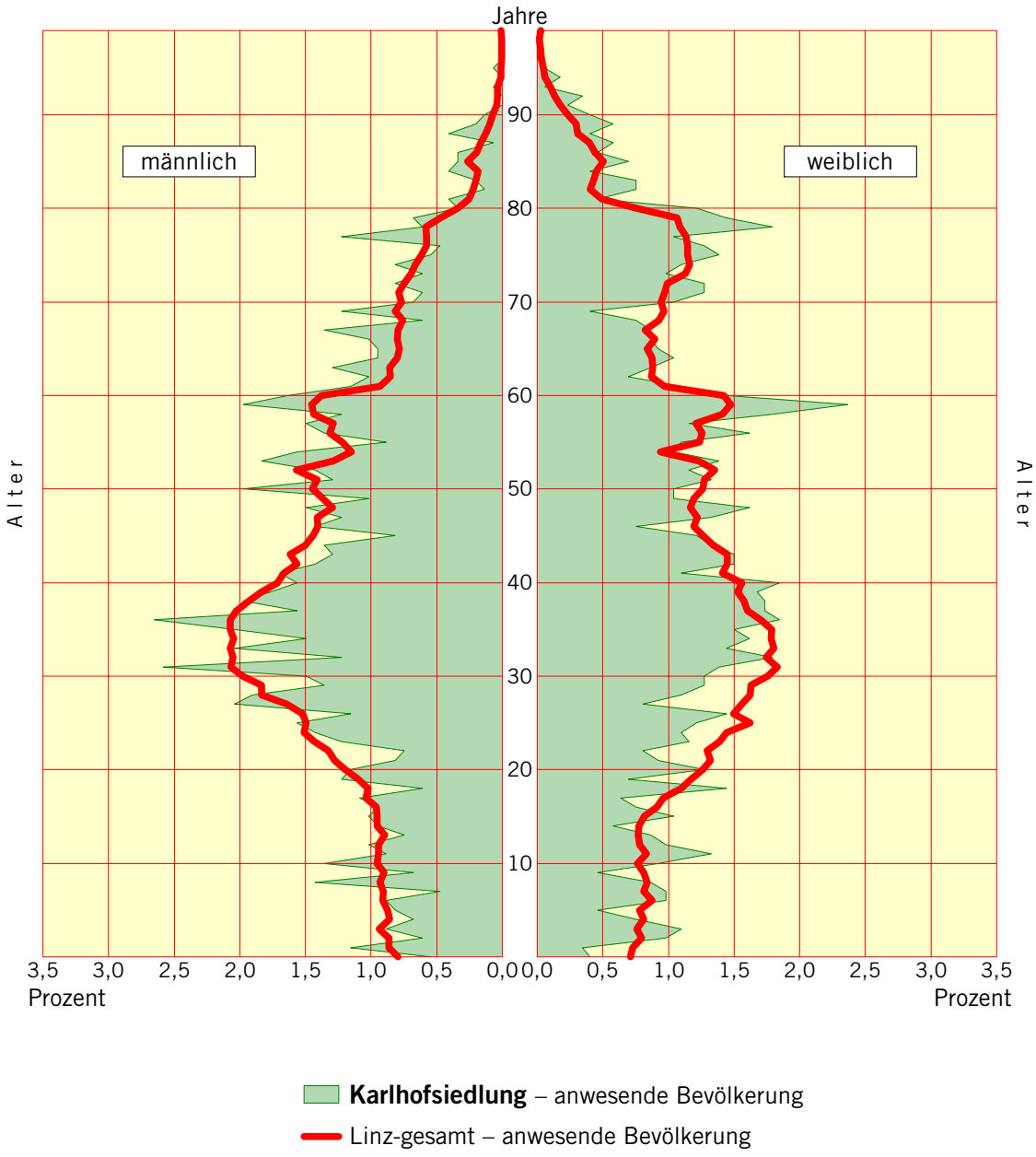

Stichtag: 31. 12. 1999

30 Karlhofsiedlung

- Plan
- Orthofoto
- Luftbild
- Detailinformationen

Tabellen Grafiken

- Bevölkerung - Vergleich
- Bevölkerung - Familienstand
- Bevölkerung - Nationalität
- Gebäude - Eigentumsverhältnisse
- Gebäude - Bauperiode
- Wohnungen - Nutzfläche
- Wohnungen - Rechtsgrund
- Wohnungen - Eigentumsverhältnisse

- Statistische Bezirke
- Stichwortverzeichnis

Bevölkerungsstruktur - Karlhofsiedlung

Alter	männlich				weiblich				Summe			
	ledig [1]	verheiratet	gesch.	verwitwet	ledig [1]	verheiratet	gesch.	verwitwet	ledig [1]	verheiratet	gesch.	verwitwet
0-4	57	–	–	–	62	–	–	–	119	–	–	–
5-9	63	–	–	–	65	–	–	–	128	–	–	–
10-14	73	–	–	–	81	–	–	–	154	–	–	–
15-19	72	–	–	–	79	–	–	–	151	–	–	–
20-24	77	1	1	–	77	12	2	–	154	13	3	–
25-29	94	20	3	1	70	26	5	–	164	46	8	1
30-34	75	49	6	–	57	64	8	1	132	113	14	1
35-39	63	59	25	–	48	79	17	3	111	138	42	3
40-44	36	59	13	–	38	71	14	3	74	130	27	3
45-49	18	63	7	–	10	70	20	3	28	133	27	3
50-54	17	78	21	3	16	61	20	6	33	139	41	9
55-59	9	78	14	1	15	92	20	12	24	170	34	13
60-64	7	67	10	5	12	53	12	12	19	120	22	17
65-69	3	63	5	5	6	38	7	15	9	101	12	20
70-74	1	40	5	6	8	42	7	41	9	82	12	47
75-79	1	39	3	9	9	34	6	71	10	73	9	80
80-84	1	14	2	5	6	9	2	45	7	23	4	50
85-89	–	13	1	6	7	3	–	37	7	16	1	43
90-94	–	1	–	2	4	–	–	17	4	1	–	19
95 u. äl.	–	1	–	–	–	–	–	2	–	1	–	2
Summe	667	645	116	43	670	654	140	268	1337	1299	256	311

Anmerkung: Anwesende Bevölkerung aufgrund des Meldegesetzes (Haupt- und Nebenwohnsitzbevölkerung)
Stand der Daten: 31. 12. 1999
1) zum Familienstand "ledig" wurden auch Personen mit unbekanntem Familienstand gezählt

30 Karlhofsiedlung

- Plan
- Orthofoto
- Luftbild
- Detailinformationen

Tabellen Grafiken

- Bevölkerung - Vergleich
- Bevölkerung - Familienstand
- Bevölkerung - Nationalität
- Gebäude - Eigentumsverhältnisse
- Gebäude - Bauperiode
- Wohnungen - Nutzfläche
- Wohnungen - Rechtsgrund
- Wohnungen - Eigentumsverhältnisse

- Statistische Bezirke
- Stichwortverzeichnis

Bevölkerungsstruktur - Familienstand

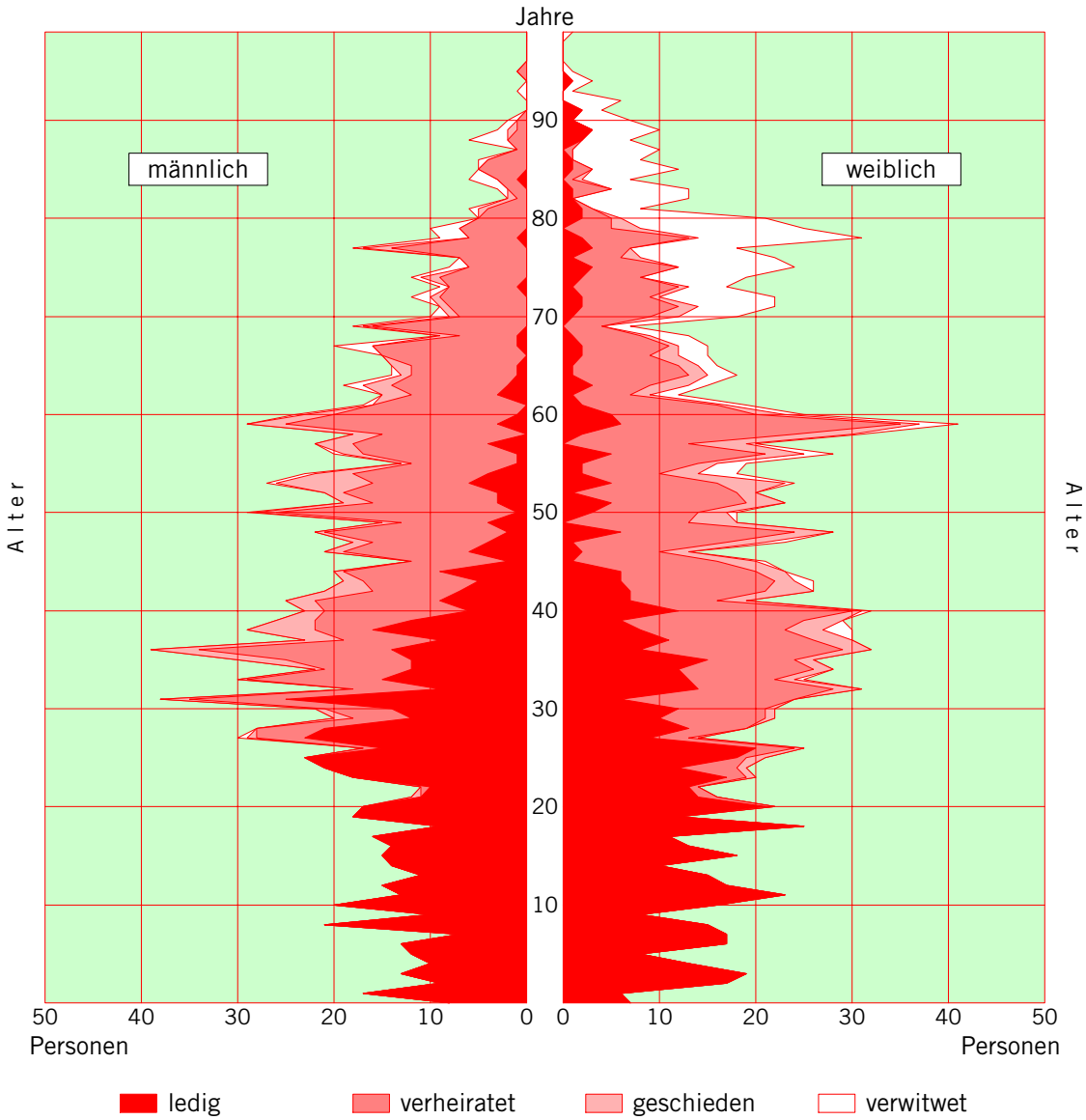

Karlhofsiedlung

Stichtag: 31. 12. 1999

30 Karlhofsiedlung

- Plan
- Orthofoto
- Luftbild
- Detailinformationen

Tabellen Grafiken

- Bevölkerung - Vergleich
- Bevölkerung - Familienstand
- Bevölkerung - Nationalität
- Gebäude - Eigentumsverhältnisse
- Gebäude - Bauperiode
- Wohnungen - Nutzfläche
- Wohnungen - Rechtsgrund
- Wohnungen - Eigentumsverhältnisse

BEZIRK
1 2 3 4 5 6 7 8 9 10 11 12 13 14 15 16 17 18 19 20 21 22 23 24 25 26 27 28 29 30 31 32 33 34 35 36

Bevölkerungsstruktur - Nationalität

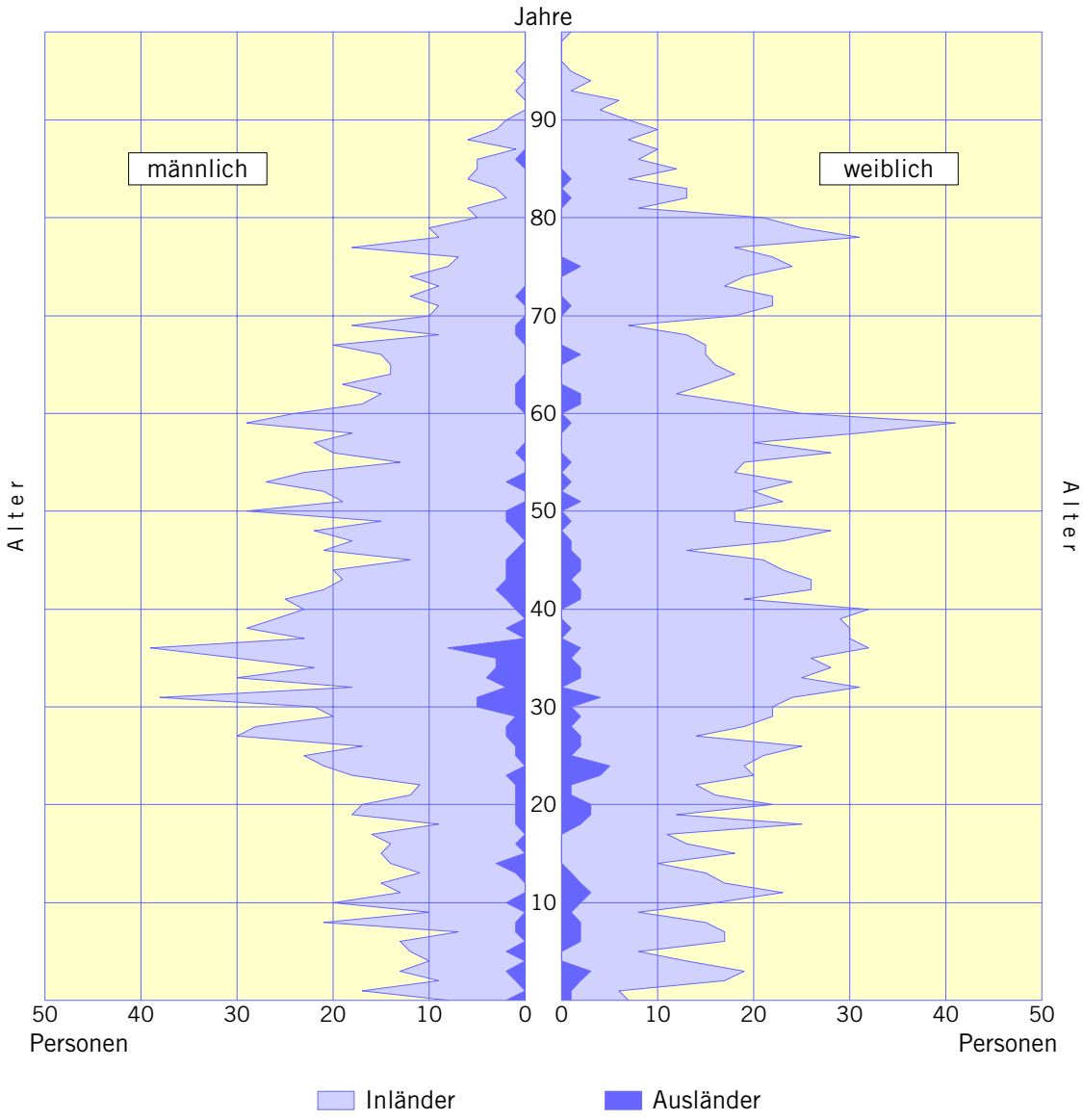

Karlhofsiedlung

afs-computergrafik

- Statistische Bezirke
- Stichwortverzeichnis

30 Karlhofsiedlung

- Plan
- Orthofoto
- Luftbild
- Detailinformationen

Tabellen Grafiken

- Bevölkerung - Vergleich
- Bevölkerung - Familienstand
- Bevölkerung - Nationalität
- Gebäude - Eigentumsverhältnisse
- Gebäude - Bauperiode
- Wohnungen - Nutzfläche
- Wohnungen - Rechtsgrund
- Wohnungen - Eigentumsverhältnisse

- Statistische Bezirke
- Stichwortverzeichnis

Gebäude – Eigentumsverhältnisse

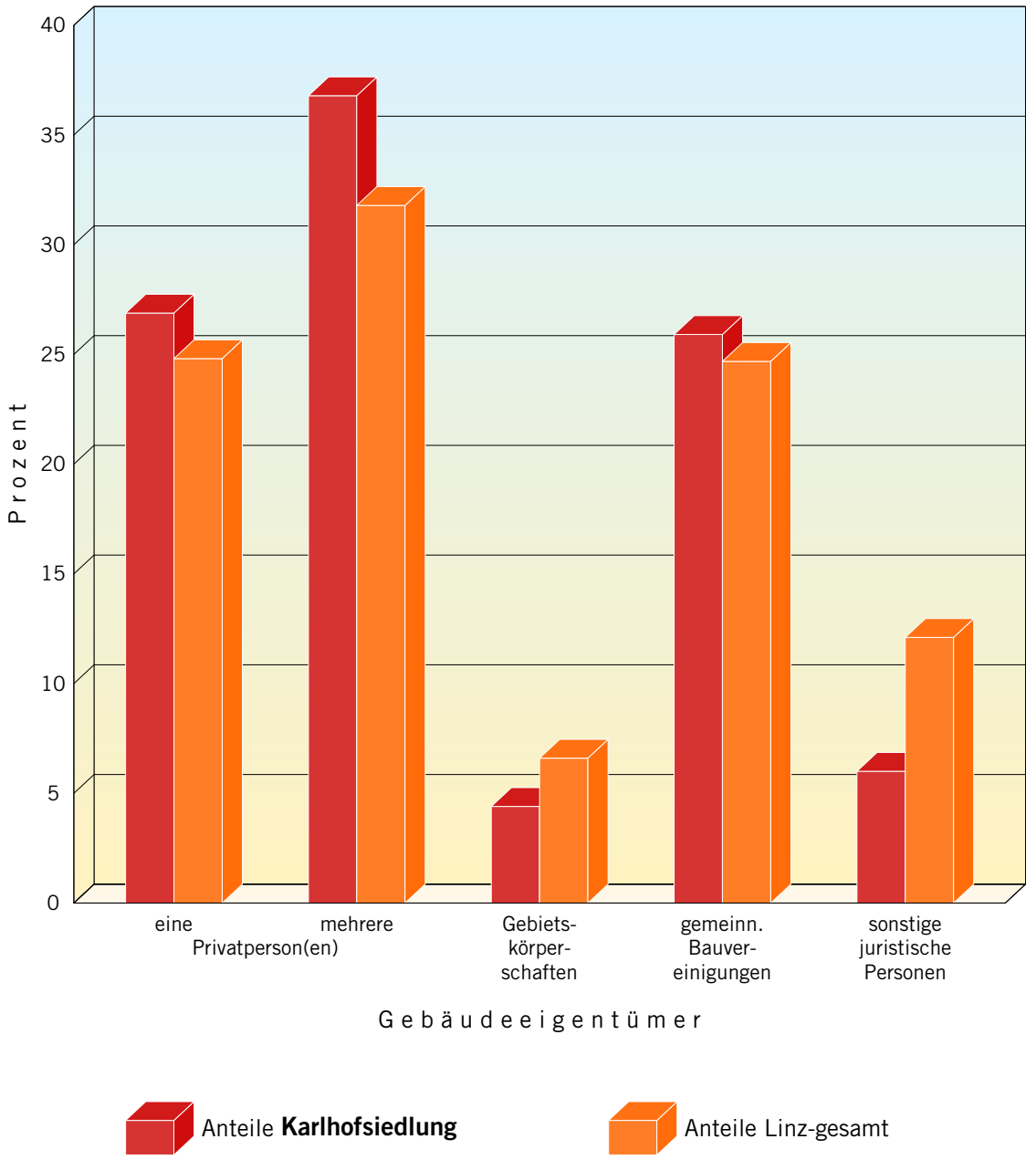

Stichtag: 31. 12. 1999

30 Karlhofsiedlung

Plan
Orthofoto
Luftbild
Detailinformationen

Tabellen Grafiken

Bevölkerung - Vergleich
Bevölkerung - Familienstand
Bevölkerung - Nationalität
Gebäude - Eigentumsverhältnisse
Gebäude - Bauperiode
Wohnungen - Nutzfläche
Wohnungen - Rechtsgrund
Wohnungen - Eigentumsverhältnisse

Statistische Bezirke
Stichwortverzeichnis

Gebäude – Bauperiode

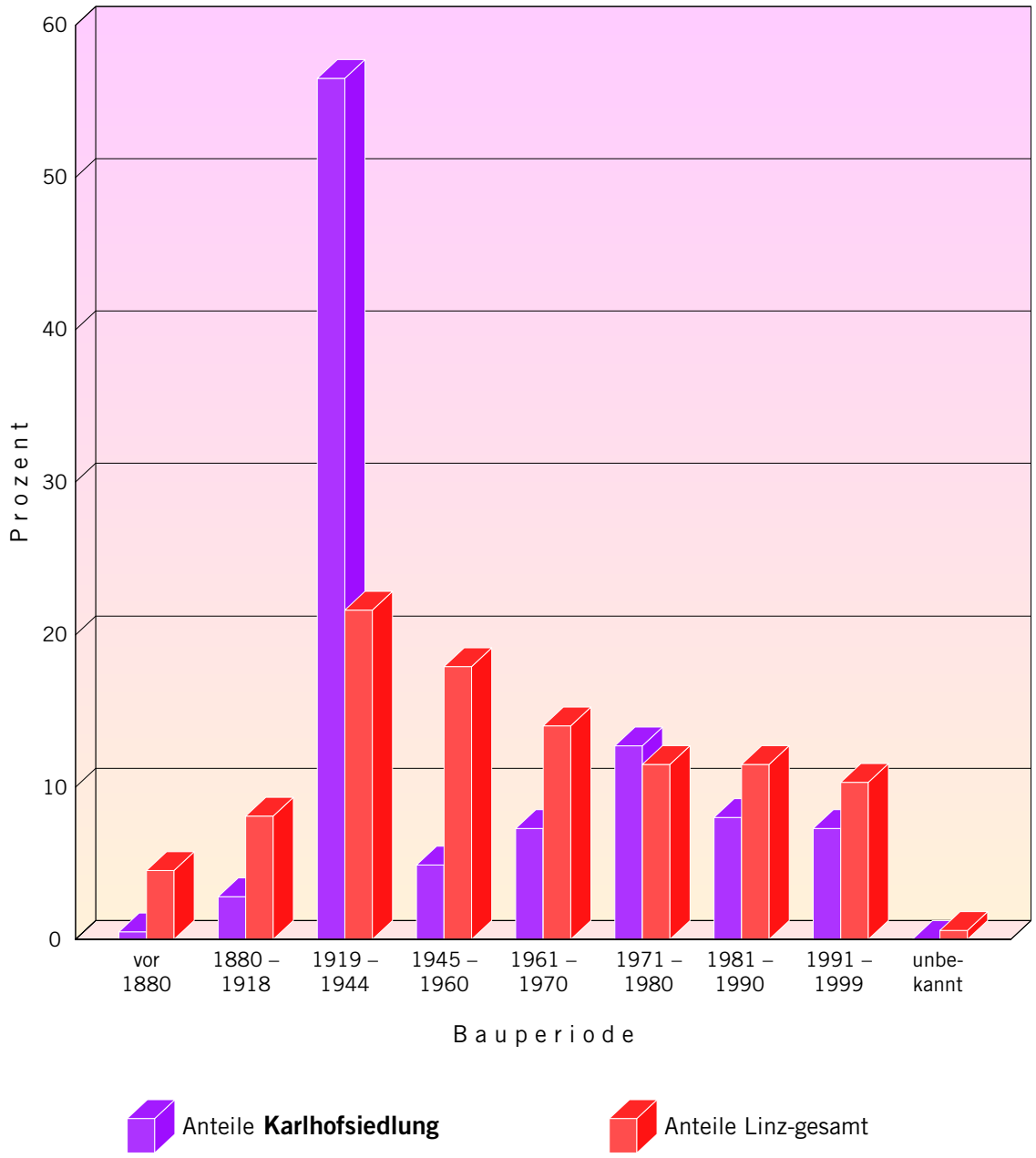

Stichtag: 31. 12. 1999

30 Karlhofsiedlung

- Plan
- Orthofoto
- Luftbild
- Detailinformationen

Tabellen Grafiken

- Bevölkerung - Vergleich
- Bevölkerung - Familienstand
- Bevölkerung - Nationalität
- Gebäude - Eigentumsverhältnisse
- Gebäude - Bauperiode
- Wohnungen - Nutzfläche
- Wohnungen - Rechtsgrund
- Wohnungen - Eigentumsverhältnisse

- Statistische Bezirke
- Stichwortverzeichnis

Wohnungen – Nutzfläche

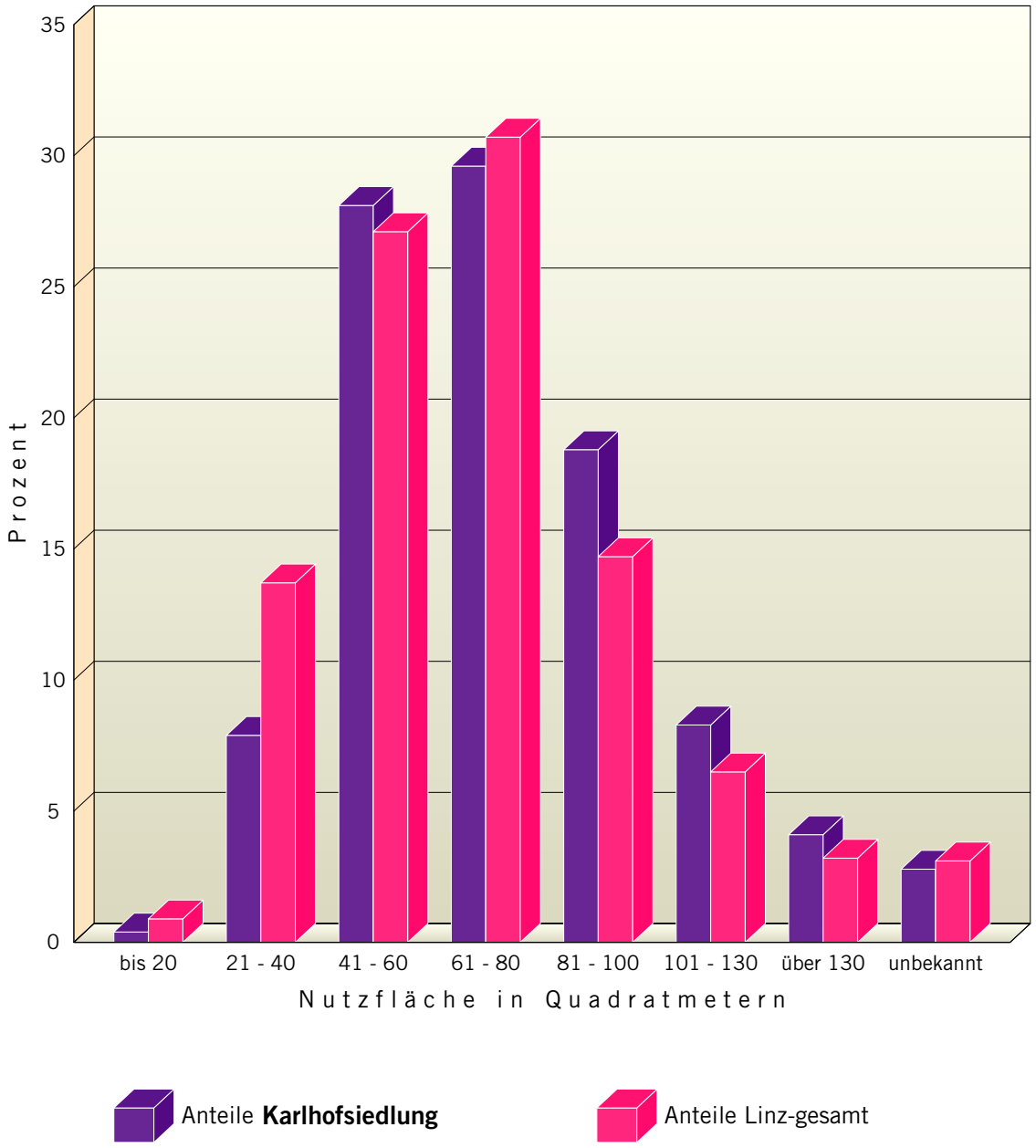

Stichtag: 31. 12. 1999

30 Karlhofsiedlung

- Plan
- Orthofoto
- Luftbild
- Detailinformationen

Tabellen Grafiken

- Bevölkerung - Vergleich
- Bevölkerung - Familienstand
- Bevölkerung - Nationalität
- Gebäude - Eigentumsverhältnisse
- Gebäude - Bauperiode
- Wohnungen - Nutzfläche
- Wohnungen - Rechtsgrund
- Wohnungen - Eigentumsverhältnisse

- Statistische Bezirke
- Stichwortverzeichnis

Wohnungen – Rechtsgrund

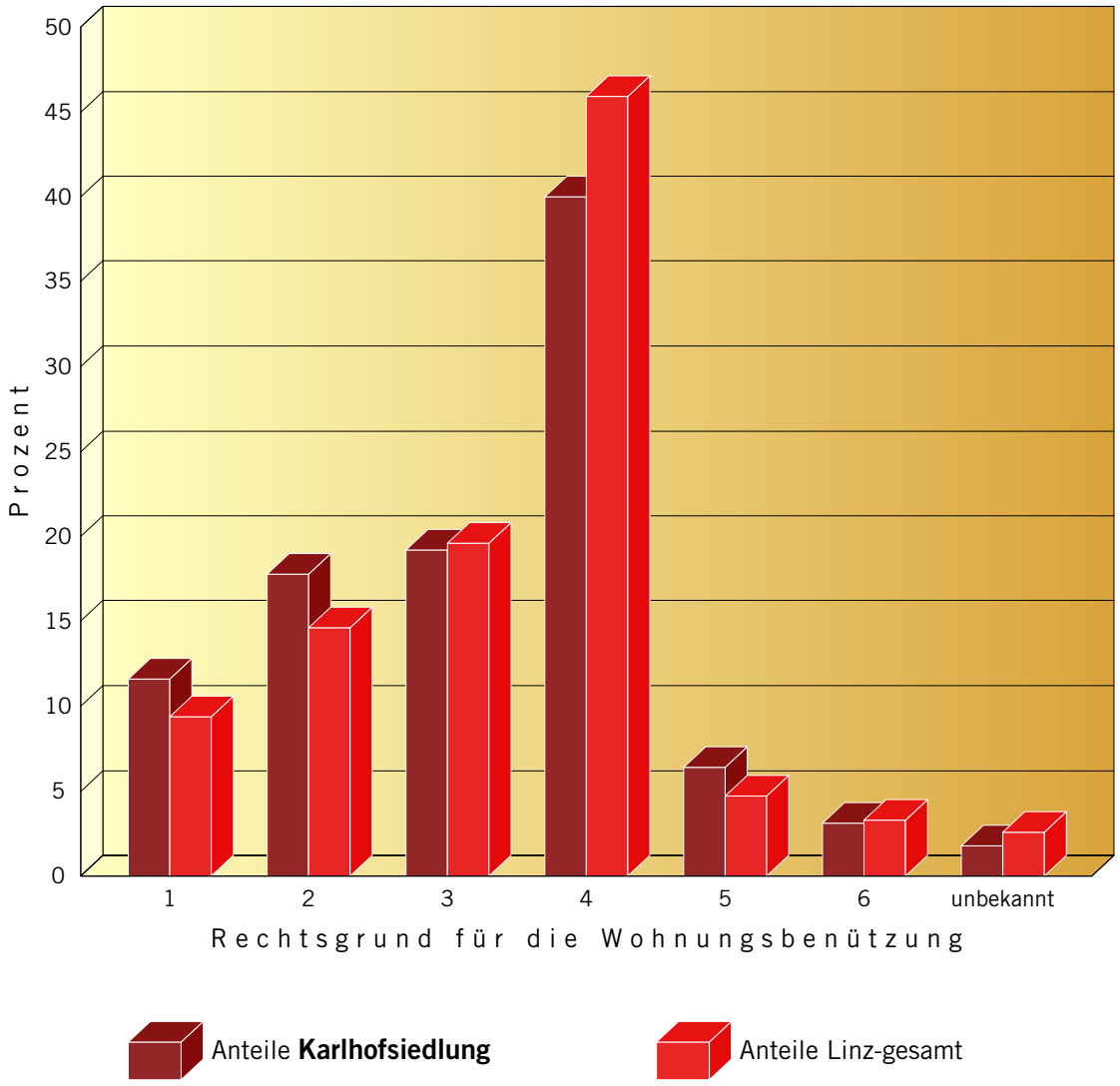

1: Eigenbenützung als Hauseigentümer
2: Eigentumswohnung
3: Hauptmiete nach Mietrechtsgesetz
4: Hauptmiete nach Wohnungsgemeinnützigkeitsgesetz (Genossenschaftswohnung)
5: Dienst- oder Naturalwohnung
6: sonstiger Rechtsgrund

Stichtag: 31. 12. 1999

30 Karlhofsiedlung

- Plan
- Orthofoto
- Luftbild
- Detailinformationen

Tabellen Grafiken

- Bevölkerung - Vergleich
- Bevölkerung - Familienstand
- Bevölkerung - Nationalität
- Gebäude - Eigentumsverhältnisse
- Gebäude - Bauperiode
- Wohnungen - Nutzfläche
- Wohnungen - Rechtsgrund
- Wohnungen - Eigentumsverhältnisse

- Statistische Bezirke
- Stichwortverzeichnis

Wohnungen – Eigentumsverhältnisse der Gebäude

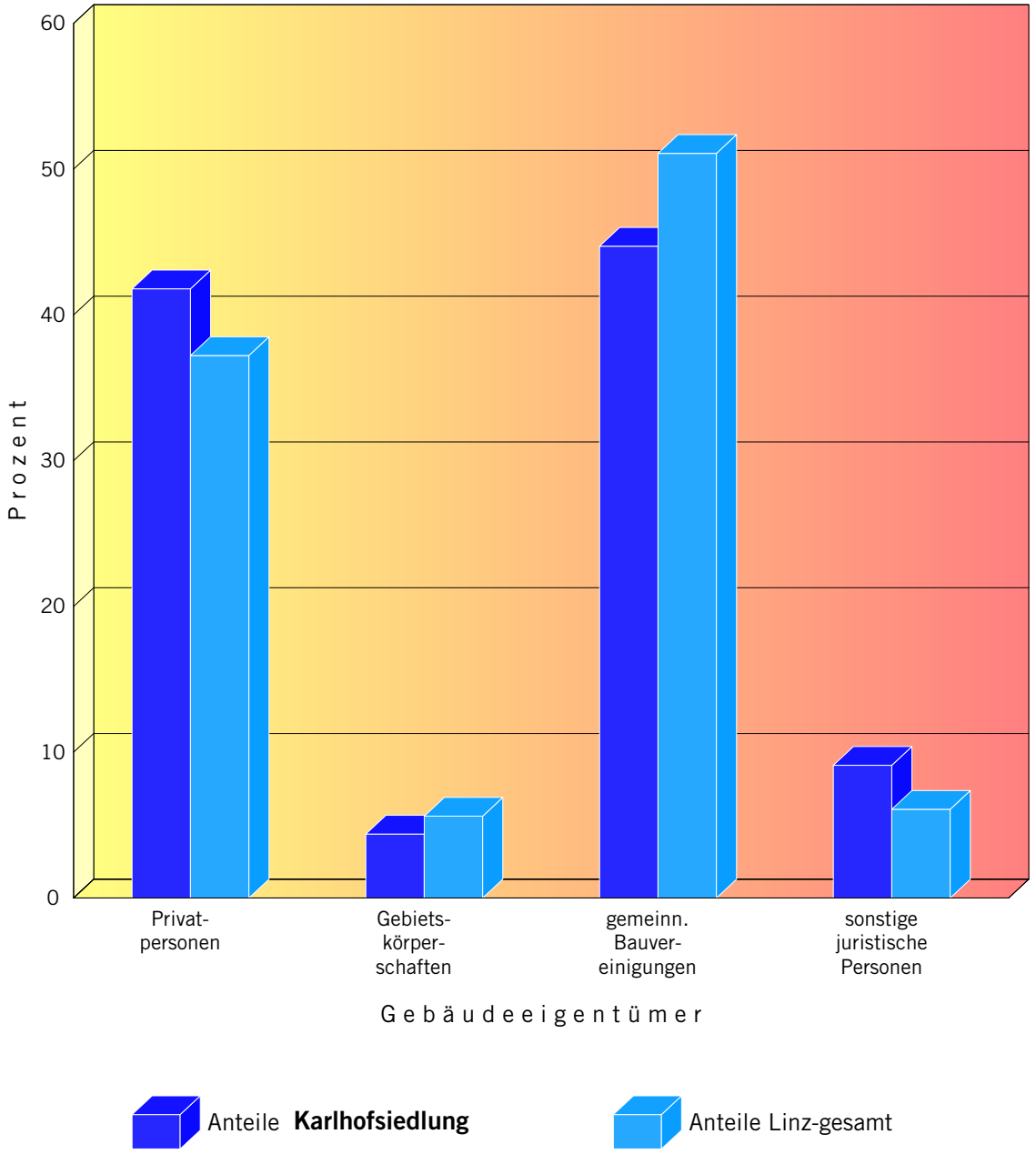

Stichtag: 31. 12. 1999

31 Auberg

- Plan
- Orthofoto
- Luftbild
- Detailinformationen

Gebäude und Plätze

- Bischöfliches Gymnasium Kollegium Petrinum (157)

Akademie für Sozialarbeit des Landes Oö. (145)
Landwirtschaftliche Fach- und Berufsschule
Mühlkreisbahnhof (52)
Kirche St. Leopold

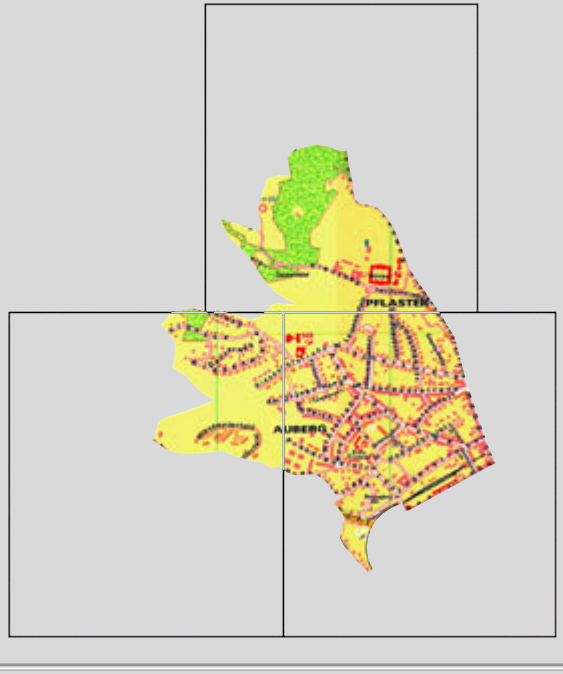

- Statistische Bezirke
- Stichwortverzeichnis

LINZ Eine Stadt lebt auf

BEZIRK 1 2 3 4 5 6 7 8 9 10 11 12 13 14 15 16 17 18 19 20 21 22 23 24 25 26 27 28 29 30 **31** 32 33 34 35 36

Turm 19
Turm 20
Soldatenfriedhof
Petrinum
Mitterberge
PFLASTER
AUBERG
HAGEN
AHRWÄND
Riesenederfeld
Kirche St.Leopold
Karlhofschule
Sportplatz Admira Linz
Sportplatz ASKO Urfahr
Sportplatz UNION Urfahr
Poschlingberg Bhf.
Kreuzweg
Pösmayersteig
Mitterbergerweg
Leimgutgasse
Riesenhofstraße
Am Grünen Hang
Am Teich
Petrinumstraße
Steinbauerstr.
Damaschkestr.
Greinerhofg.
Rosenauerstraße
Hauptstraße
Hoppichlerstr.
Parzhofstr.
Prandtauerstraße
Brennerstraße
Jägerstraße
Hagenstraße
Schachleder Urbanskistr.
Riesenederfeldweg
Hohe Straße
Wolf Huber Str
Spazenhofstraße
Urfahrer Königsweg
Bergasse
Rudolfstraße
Webergasse
Bernaschek Platz
Kreuzstr.
Rosenstraße
Fischerg.
Mittelgasse
Fiedlerstr.
Kapellenstr.
Kuhkreisbstr.
Stadtlbauerstr.
Leithenstr.
Hochmeisterstr.
Dunkelsteinerstr.
Tobersbergerw.
Doppelbauerweg
Wischerstr.
Leisenhofstr.
Pichlerstr.
Hörschingerstr.
Teistlerstraße
Karlhofstr.
Holzwurmweg
Meriangweg
Hölderlinweg
Kubinweg
Knabenseminarstraße
Schwarzgrubenstr.
Urfahrer Hauptstr.
Schmiedlechnerstr.
Freistädterstraße
Gstöttnerstr.
Blumauerstr.
Jahnschule
Zentrale Verwaltungsgebäude Neue
Lentia
Schmiedlechner
Freistädter
Blumauer
Gstöttner
Jahn
Zentrale Verwaltungsgebäude Neue

31 Auberg

- Plan
- Orthofoto
- Luftbild
- Detailinformationen

Gebäude und Plätze

- Bischöfliches Gymnasium Kollegium Petrinum (157)

Akademie für Sozialarbeit des Landes Oö. (145)
Landwirtschaftliche Fach- und Berufsschule
Mühlkreisbahnhof (52)
Kirche St. Leopold

BEZIRK
1 2 3 4 5 6 7 8 9 10 11 12 13 14 15 16 17 18 19 20 21 22 23 24 25 26 27 28 29 30 31 32 33 34 35 36



- Statistische Bezirke
- Stichwortverzeichnis

LINZ Eine Stadt lebt auf



Auberg

31 Auberg

Plan
Orthofoto
Luftbild
Detailinformationen

Tabellen Grafiken

Bevölkerung - Vergleich
Bevölkerung - Familienstand
Bevölkerung - Nationalität
Gebäude - Eigentumsverhältnisse
Gebäude - Bauperiode
Wohnungen - Nutzfläche
Wohnungen - Rechtsgrund
Wohnungen - Eigentumsverhältnisse

Statistische Bezirke
Stichwortverzeichnis

BEZIRK
1 2 3 4 5 6 7 8 9 10 11 12 13 14 15 16 17 18 19 20 21 22 23 24 25 26 27 28 29 30 31 32 33 34 35 36

Fläche: 129,3 ha

Bevölkerung insgesamt: 5283

0- bis 5-Jährige:	231
6- bis 14-Jährige:	375
15- bis 19-Jährige:	222
20- bis 59-Jährige:	3161
60- bis 79-Jährige:	1065
80-Jährige und älter:	229

Gebäude: 694

Wohnungen: 2803

31 Auberg

- Plan
- Orthofoto
- Luftbild
- Detailinformationen

Tabellen Grafiken

- Bevölkerung - Vergleich
- Bevölkerung - Familienstand
- Bevölkerung - Nationalität
- Gebäude - Eigentumsverhältnisse
- Gebäude - Bauperiode
- Wohnungen - Nutzfläche
- Wohnungen - Rechtsgrund
- Wohnungen - Eigentumsverhältnisse

- Statistische Bezirke
- Stichwortverzeichnis

BEZIRK 1 2 3 4 5 6 7 8 9 10 11 12 13 14 15 16 17 18 19 20 21 22 23 24 25 26 27 28 29 30 31 32 33 34 35 36

Bevölkerungsstruktur - Vergleich

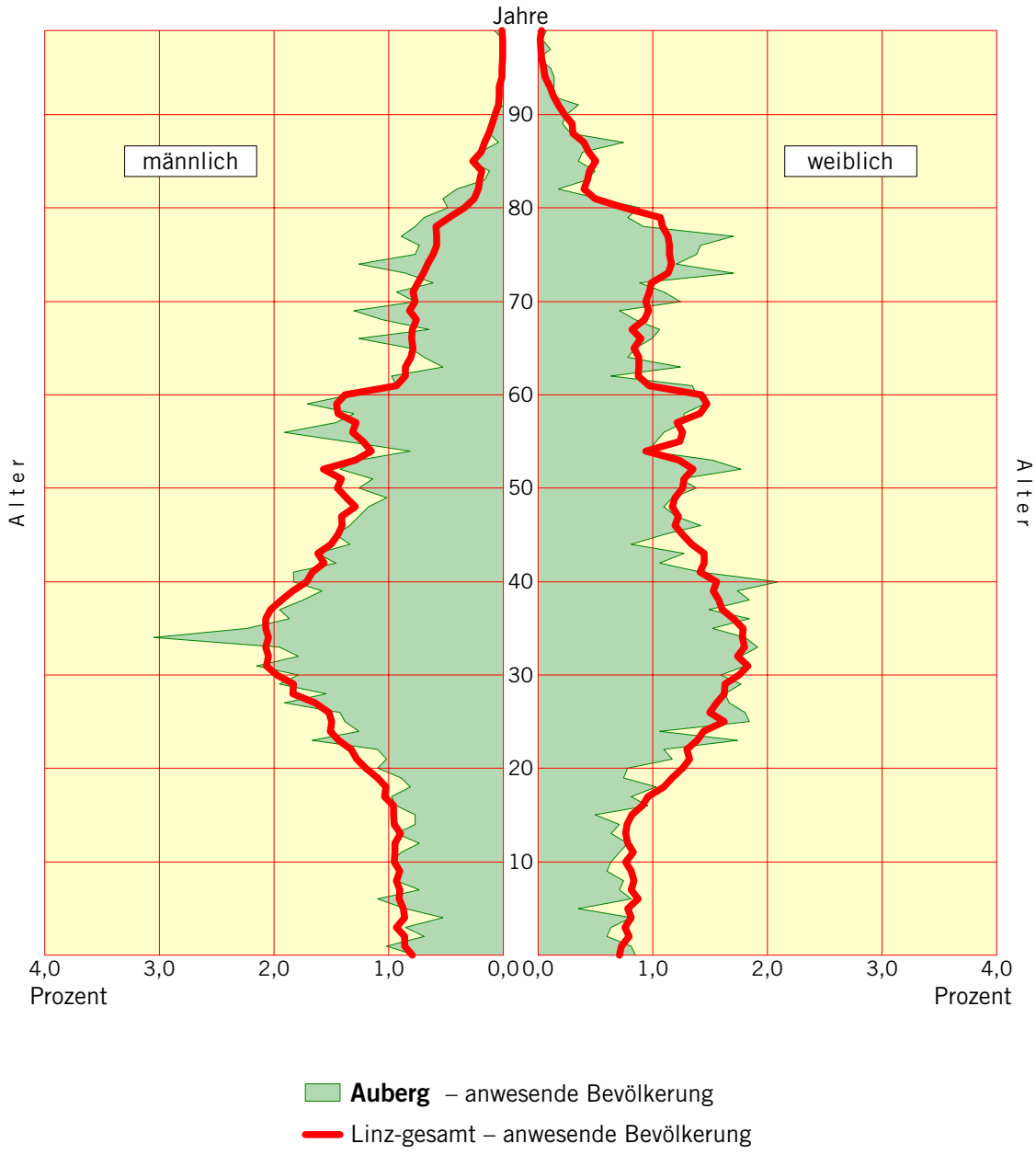

Stichtag: 31. 12. 1999

31 Auberg

- Plan
- Orthofoto
- Luftbild
- Detailinformationen

Tabellen Grafiken

- Bevölkerung - Vergleich
- Bevölkerung - Familienstand
- Bevölkerung - Nationalität
- Gebäude - Eigentumsverhältnisse
- Gebäude - Bauperiode
- Wohnungen - Nutzfläche
- Wohnungen - Rechtsgrund
- Wohnungen - Eigentumsverhältnisse

- Statistische Bezirke
- Stichwortverzeichnis

Bevölkerungsstruktur - Auberg

Alter	männlich				weiblich				Summe			
	ledig [1]	verheiratet	gesch.	verwitwet	ledig [1]	verheiratet	gesch.	verwitwet	ledig [1]	verheiratet	gesch.	verwitwet
0-4	95	–	–	–	105	–	–	–	200	–	–	–
5-9	111	–	–	–	91	–	–	–	202	–	–	–
10-14	106	–	–	–	98	–	–	–	204	–	–	–
15-19	108	–	–	–	111	3	–	–	219	3	–	–
20-24	144	5	2	–	151	14	–	–	295	19	2	–
25-29	177	20	5	–	195	44	6	1	372	64	11	1
30-34	168	89	7	–	131	101	19	–	299	190	26	–
35-39	110	94	27	–	91	128	18	1	201	222	45	1
40-44	57	118	24	–	44	121	19	4	101	239	43	4
45-49	35	98	20	1	35	106	23	5	70	204	43	6
50-54	14	101	29	1	29	119	36	10	43	220	65	11
55-59	19	147	23	2	21	112	26	14	40	259	49	16
60-64	9	80	17	4	27	93	15	17	36	173	32	21
65-69	10	99	10	6	16	77	14	19	26	176	24	25
70-74	3	97	3	6	26	87	16	44	29	184	19	50
75-79	4	72	3	16	24	53	11	87	28	125	14	103
80-84	3	29	1	9	13	15	6	37	16	44	7	46
85-89	–	11	–	8	10	5	3	38	10	16	3	46
90-94	–	2	–	–	3	–	1	24	3	2	1	24
95 u. äl.	1	–	–	1	1	–	1	7	2	–	1	8
Summe	1174	1062	171	54	1222	1078	214	308	2396	2140	385	362

Anmerkung: Anwesende Bevölkerung aufgrund des Meldegesetzes (Haupt- und Nebenwohnsitzbevölkerung)
Stand der Daten: 31. 12. 1999
1) zum Familienstand "ledig" wurden auch Personen mit unbekanntem Familienstand gezählt

31 Auberg

- Plan
- Orthofoto
- Luftbild
- Detailinformationen

Tabellen Grafiken

- Bevölkerung - Vergleich
- Bevölkerung - Familienstand
- Bevölkerung - Nationalität
- Gebäude - Eigentumsverhältnisse
- Gebäude - Bauperiode
- Wohnungen - Nutzfläche
- Wohnungen - Rechtsgrund
- Wohnungen - Eigentumsverhältnisse

- Statistische Bezirke
- Stichwortverzeichnis

Bevölkerungsstruktur - Familienstand

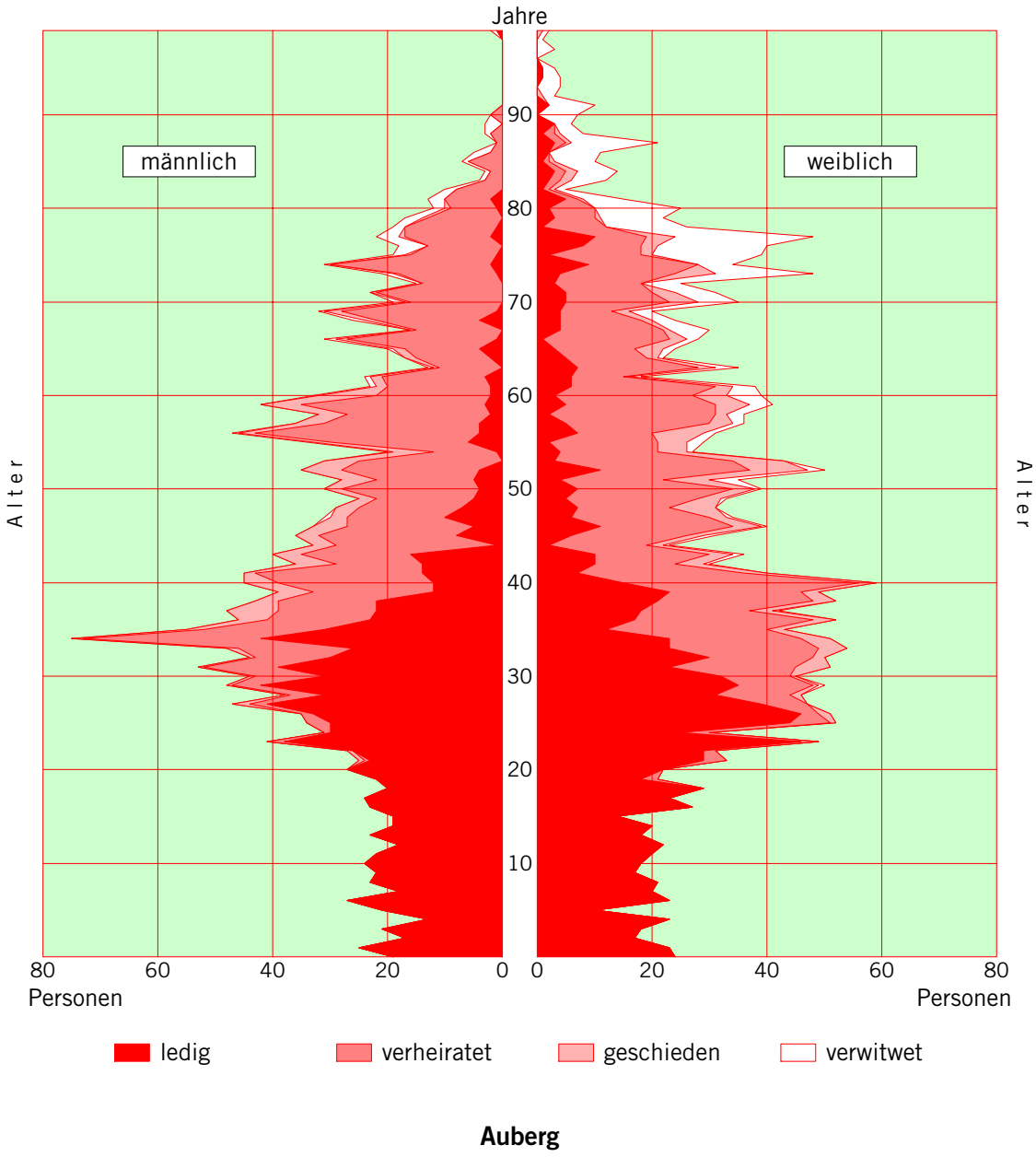

Auberg

Stichtag: 31. 12. 1999

31 Auberg

Plan
Orthofoto
Luftbild
Detailinformationen

Tabellen Grafiken

Bevölkerung - Vergleich
Bevölkerung - Familienstand
Bevölkerung - Nationalität
Gebäude - Eigentumsverhältnisse
Gebäude - Bauperiode
Wohnungen - Nutzfläche
Wohnungen - Rechtsgrund
Wohnungen - Eigentumsverhältnisse

Statistische Bezirke
Stichwortverzeichnis

BEZIRK
1 2 3 4 5 6 7 8 9 10 11 12 13 14 15 16 17 18 19 20 21 22 23 24 25 26 27 28 29 30 31 32 33 34 35 36

Bevölkerungsstruktur - Nationalität

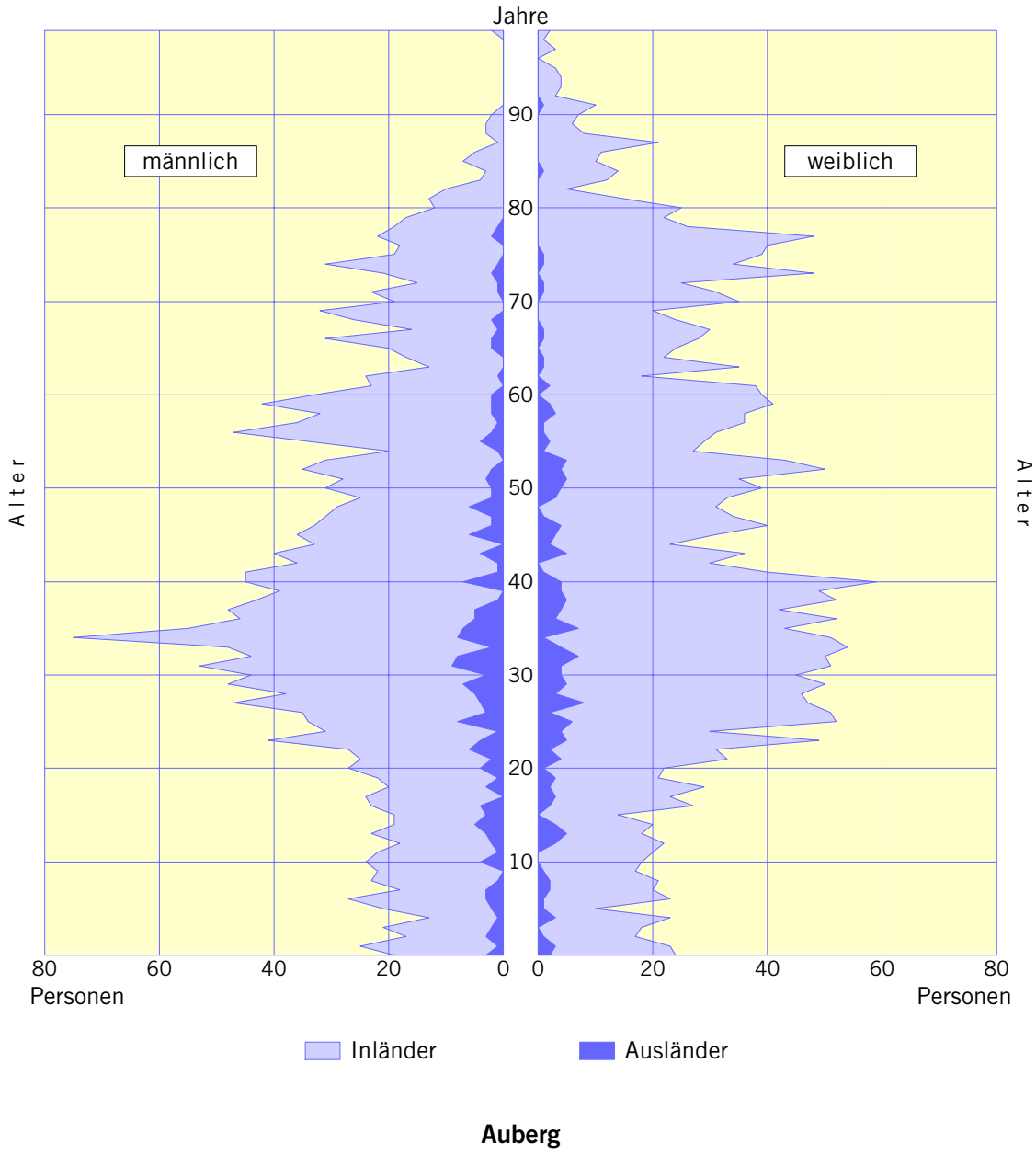

Auberg

Stichtag: 31. 12. 1999

31 Auberg

Plan
Orthofoto
Luftbild
Detailinformationen

Tabellen Grafiken

Bevölkerung - Vergleich
Bevölkerung - Familienstand
Bevölkerung - Nationalität
Gebäude - Eigentumsverhältnisse
Gebäude - Bauperiode
Wohnungen - Nutzfläche
Wohnungen - Rechtsgrund
Wohnungen - Eigentumsverhältnisse

Statistische Bezirke
Stichwortverzeichnis

BEZIRK
1 2 3 4 5 6 7 8 9 10 11 12 13 14 15 16 17 18 19 20 21 22 23 24 25 26 27 28 29 30 31 32 33 34 35 36

Gebäude – Eigentumsverhältnisse

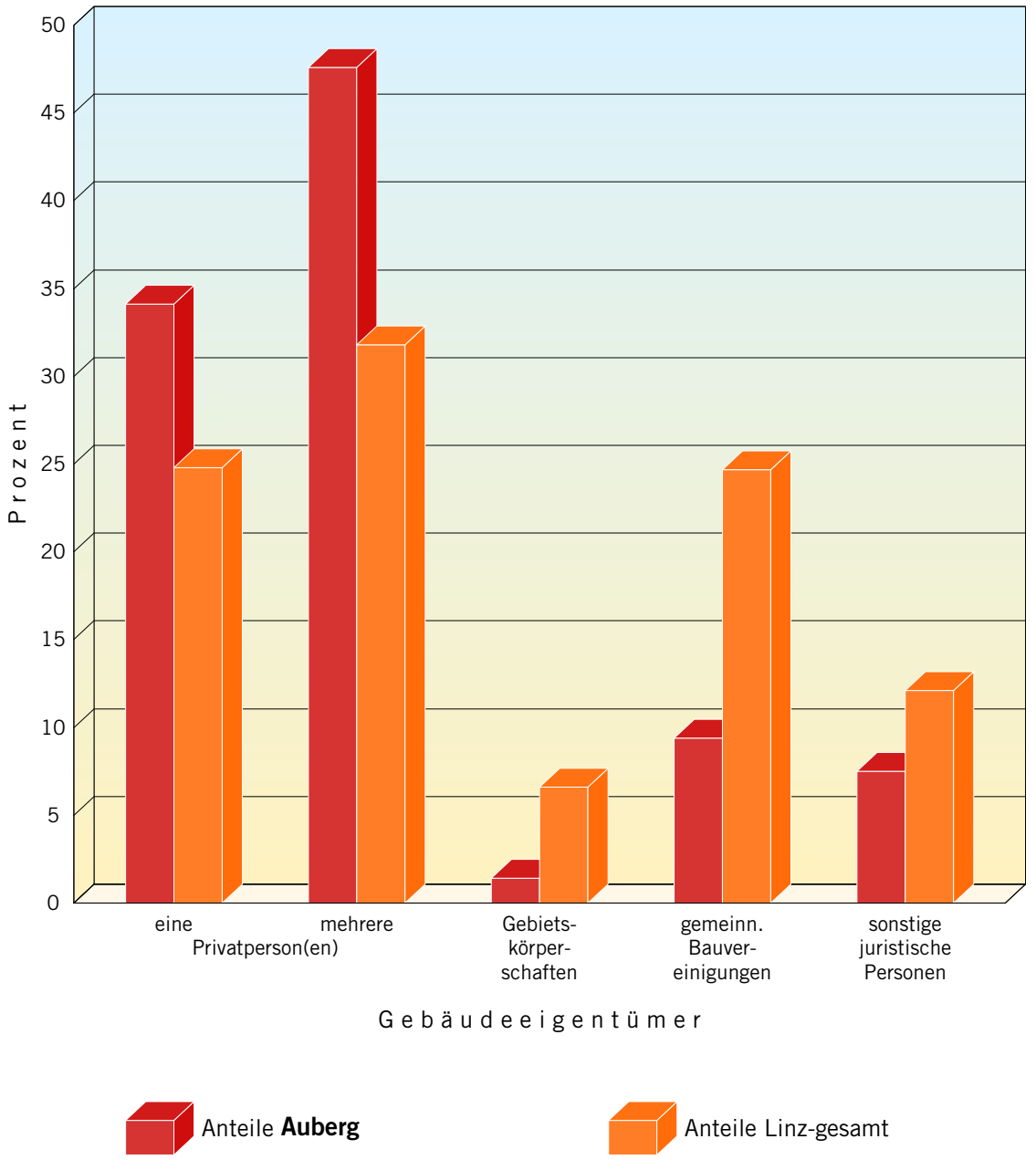

Stichtag: 31. 12. 1999

31 Auberg

- Plan
- Orthofoto
- Luftbild
- Detailinformationen

Tabellen Grafiken

- Bevölkerung - Vergleich
- Bevölkerung - Familienstand
- Bevölkerung - Nationalität
- Gebäude - Eigentumsverhältnisse
- Gebäude - Bauperiode
- Wohnungen - Nutzfläche
- Wohnungen - Rechtsgrund
- Wohnungen - Eigentumsverhältnisse

- Statistische Bezirke
- Stichwortverzeichnis

BEZIRK

1 2 3 4 5 6 7 8 9 10 11 12 13 14 15 16 17 18 19 20 21 22 23 24 25 26 27 28 29 30 31 32 33 34 35 36

Gebäude – Bauperiode

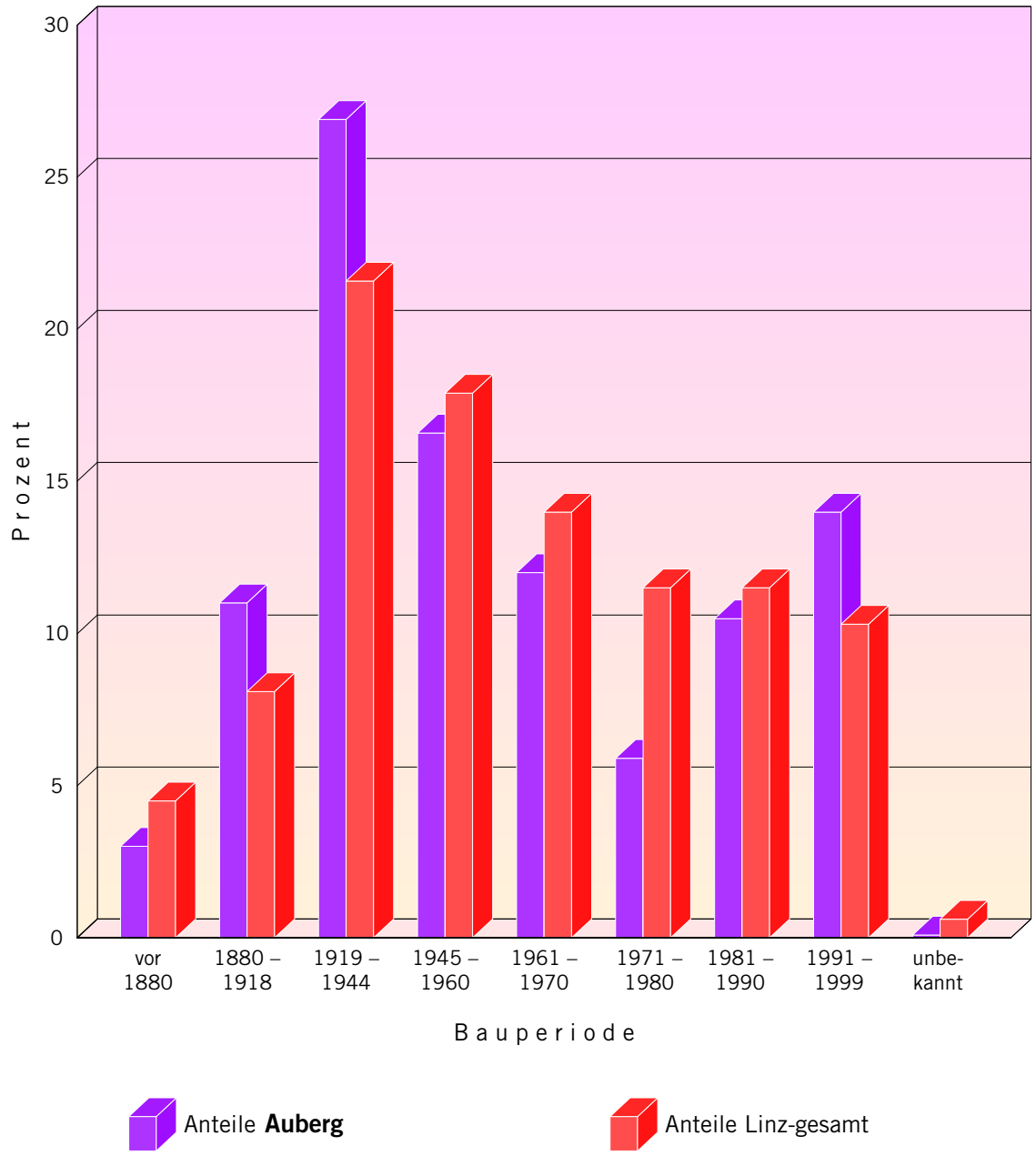

Stichtag: 31. 12. 1999

31 Auberg

- Plan
- Orthofoto
- Luftbild
- Detailinformationen

Tabellen Grafiken

- Bevölkerung - Vergleich
- Bevölkerung - Familienstand
- Bevölkerung - Nationalität
- Gebäude - Eigentumsverhältnisse
- Gebäude - Bauperiode
- Wohnungen - Nutzfläche
- Wohnungen - Rechtsgrund
- Wohnungen - Eigentumsverhältnisse

- Statistische Bezirke
- Stichwortverzeichnis

BEZIRK

1 2 3 4 5 6 7 8 9 10 11 12 13 14 15 16 17 18 19 20 21 22 23 24 25 26 27 28 29 30 31 32 33 34 35 36

Wohnungen – Nutzfläche

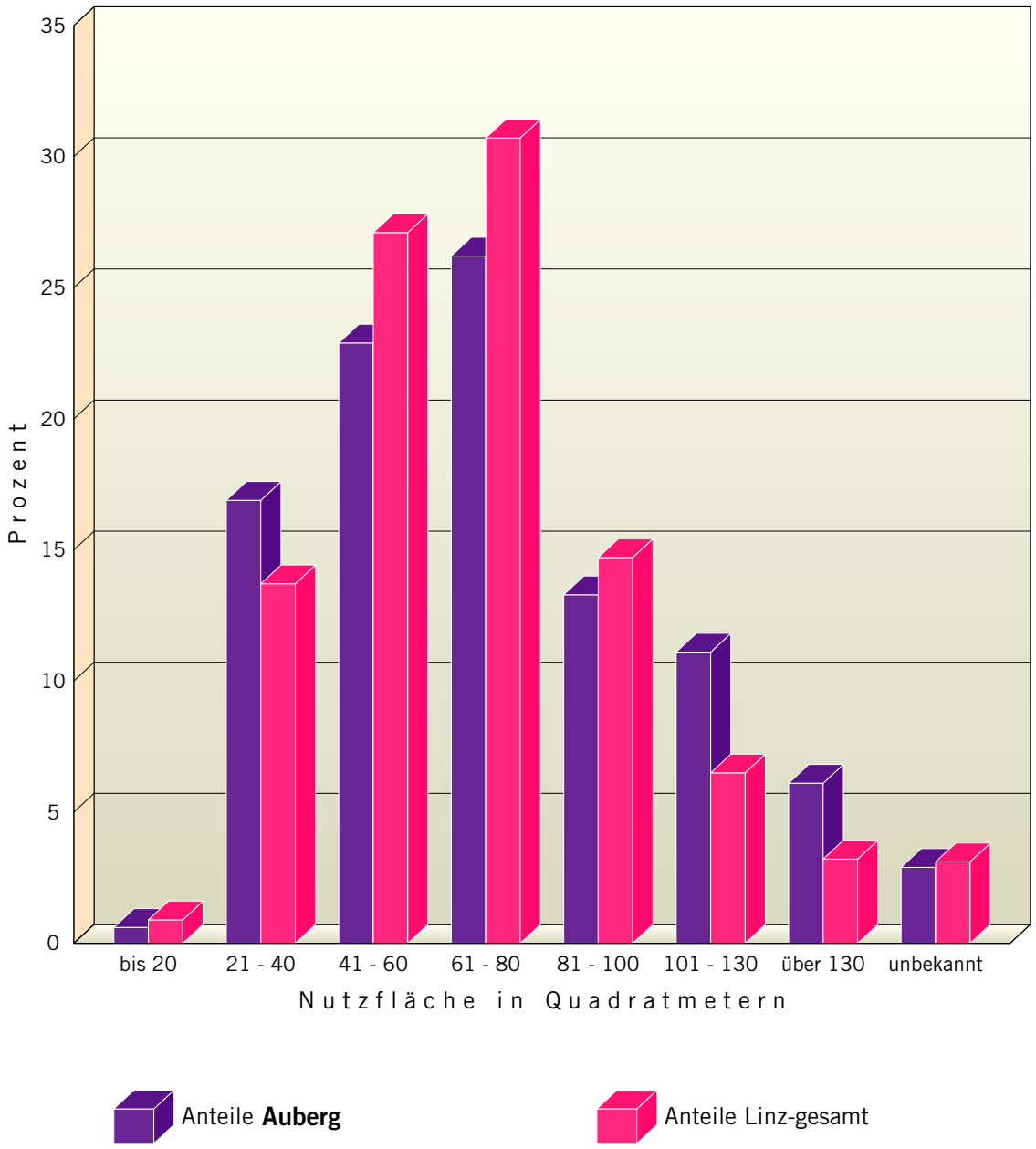

Stichtag: 31. 12. 1999

31 Auberg

- Plan
- Orthofoto
- Luftbild
- Detailinformationen

Tabellen Grafiken

- Bevölkerung - Vergleich
- Bevölkerung - Familienstand
- Bevölkerung - Nationalität
- Gebäude - Eigentumsverhältnisse
- Gebäude - Bauperiode
- Wohnungen - Nutzfläche
- Wohnungen - Rechtsgrund
- Wohnungen - Eigentumsverhältnisse

- Statistische Bezirke
- Stichwortverzeichnis

BEZIRK

1 2 3 4 5 6 7 8 9 10 11 12 13 14 15 16 17 18 19 20 21 22 23 24 25 26 27 28 29 30 **31** 32 33 34 35 36

Wohnungen – Rechtsgrund

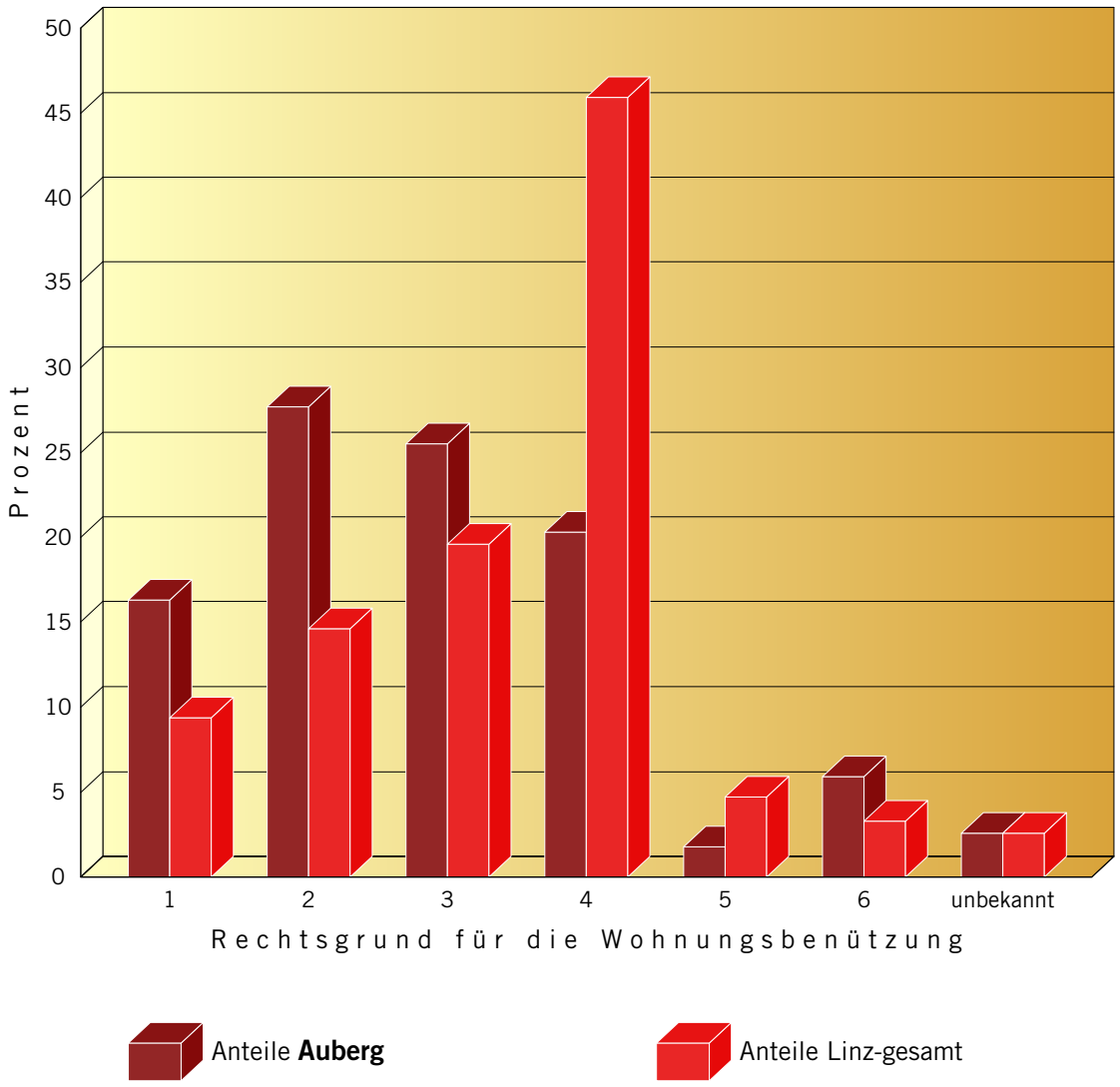

1: Eigenbenützung als Hauseigentümer
2: Eigentumswohnung
3: Hauptmiete nach Mietrechtsgesetz
4: Hauptmiete nach Wohnungsgemeinnützigkeitsgesetz (Genossenschaftswohnung)
5: Dienst- oder Naturalwohnung
6: sonstiger Rechtsgrund

Stichtag: 31. 12. 1999

31 Auberg

- Plan
- Orthofoto
- Luftbild
- Detailinformationen

Tabellen Grafiken

- Bevölkerung - Vergleich
- Bevölkerung - Familienstand
- Bevölkerung - Nationalität
- Gebäude - Eigentumsverhältnisse
- Gebäude - Bauperiode
- Wohnungen - Nutzfläche
- Wohnungen - Rechtsgrund
- Wohnungen - Eigentumsverhältnisse

- Statistische Bezirke
- Stichwortverzeichnis

BEZIRK 1 2 3 4 5 6 7 8 9 10 11 12 13 14 15 16 17 18 19 20 21 22 23 24 25 26 27 28 29 30 31 32 33 34 35 36

Wohnungen – Eigentumsverhältnisse der Gebäude

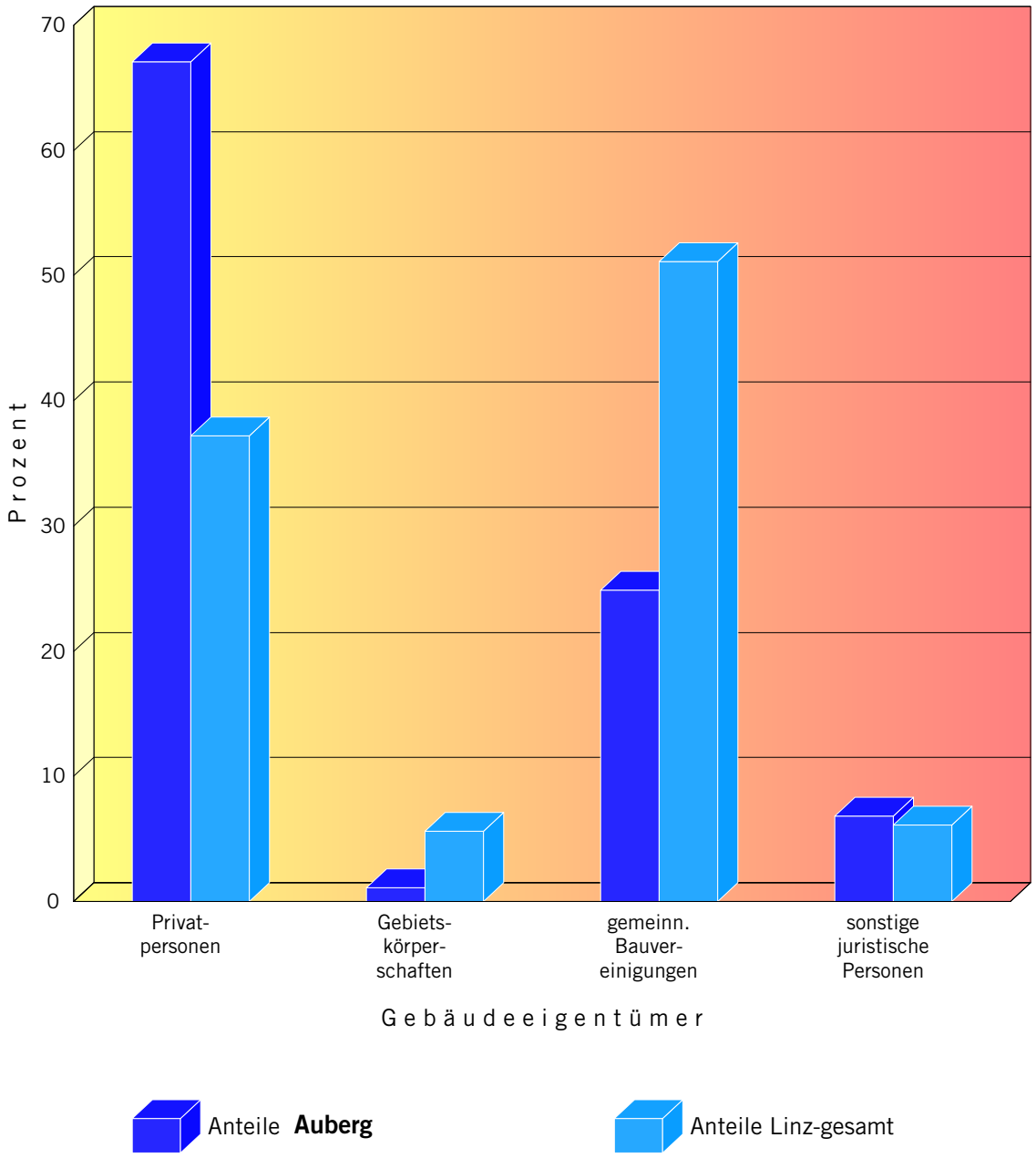

Stichtag: 31. 12. 1999

32 Pöstlingberg

- Plan
- Orthofoto
- Luftbild
- Detailinformationen

Gebäude und Plätze

- Pöstlingbergkirche
- Tiergarten (112)
  Pöstlingbergschule

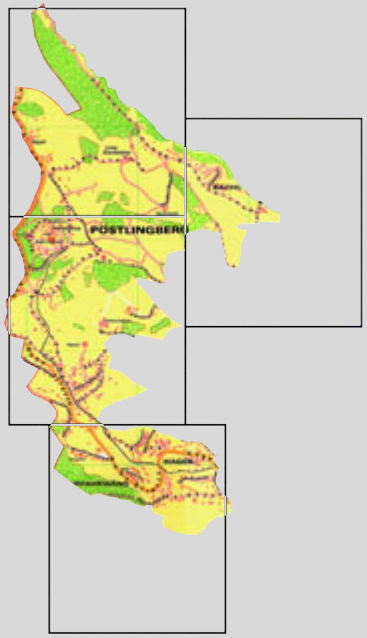

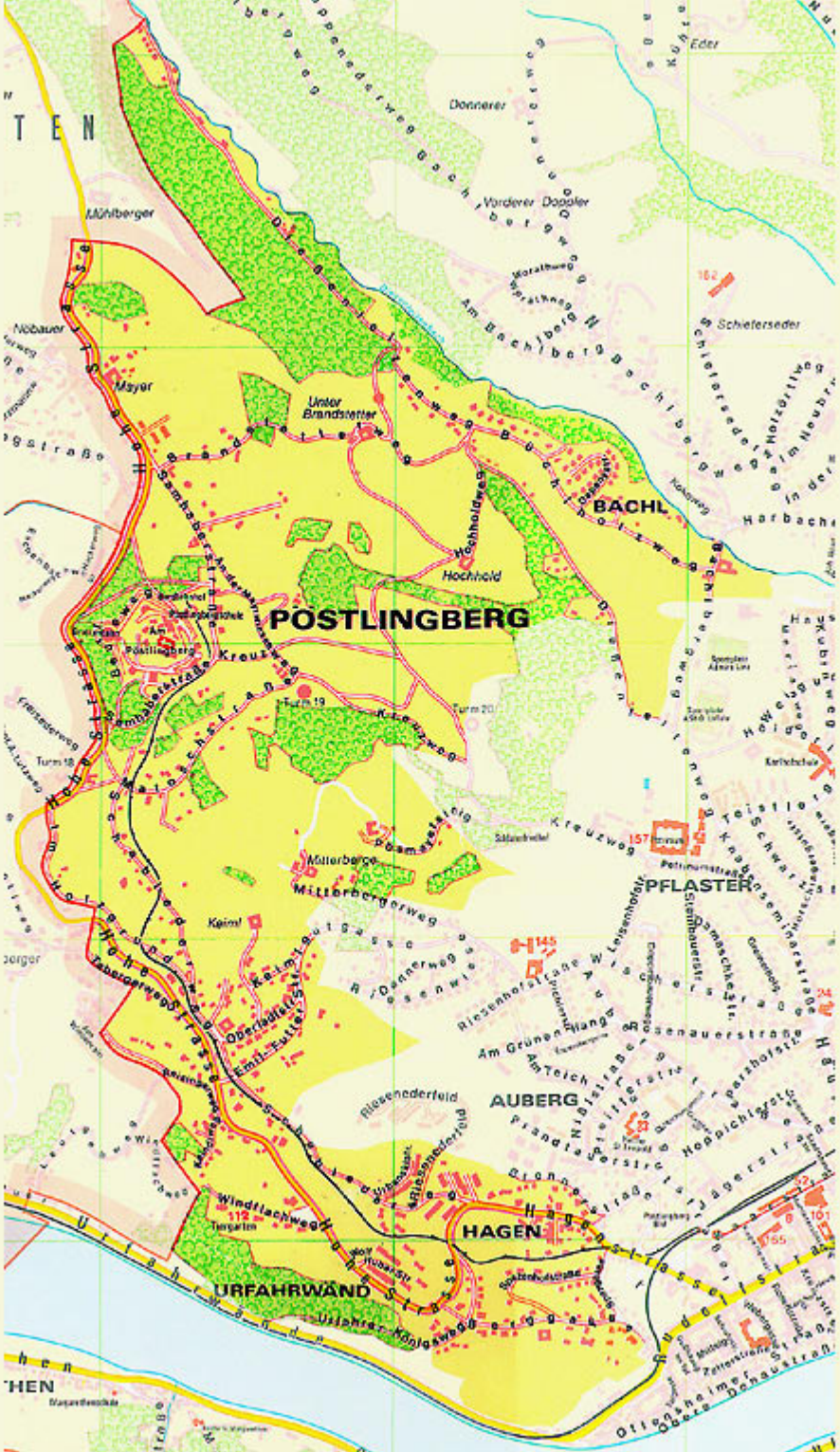

- Statistische Bezirke
- Stichwortverzeichnis

LINZ
Eine Stadt lebt auf

32 Pöstlingberg

- Plan
- Luftbild
- Orthofoto
- Detailinformationen

Gebäude und Plätze

- Pöstlingbergkirche
- Tiergarten (112)
  Pöstlingbergschule

BEZIRK
1 2 3 4 5 6 7 8 9 10 11 12 13 14 15 16 17 18 19 20 21 22 23 24 25 26 27 28 29 30 31 **32** 33 34 35 36



- Statistische Bezirke
- Stichwortverzeichnis

LINZ
Eine Stadt lebt auf

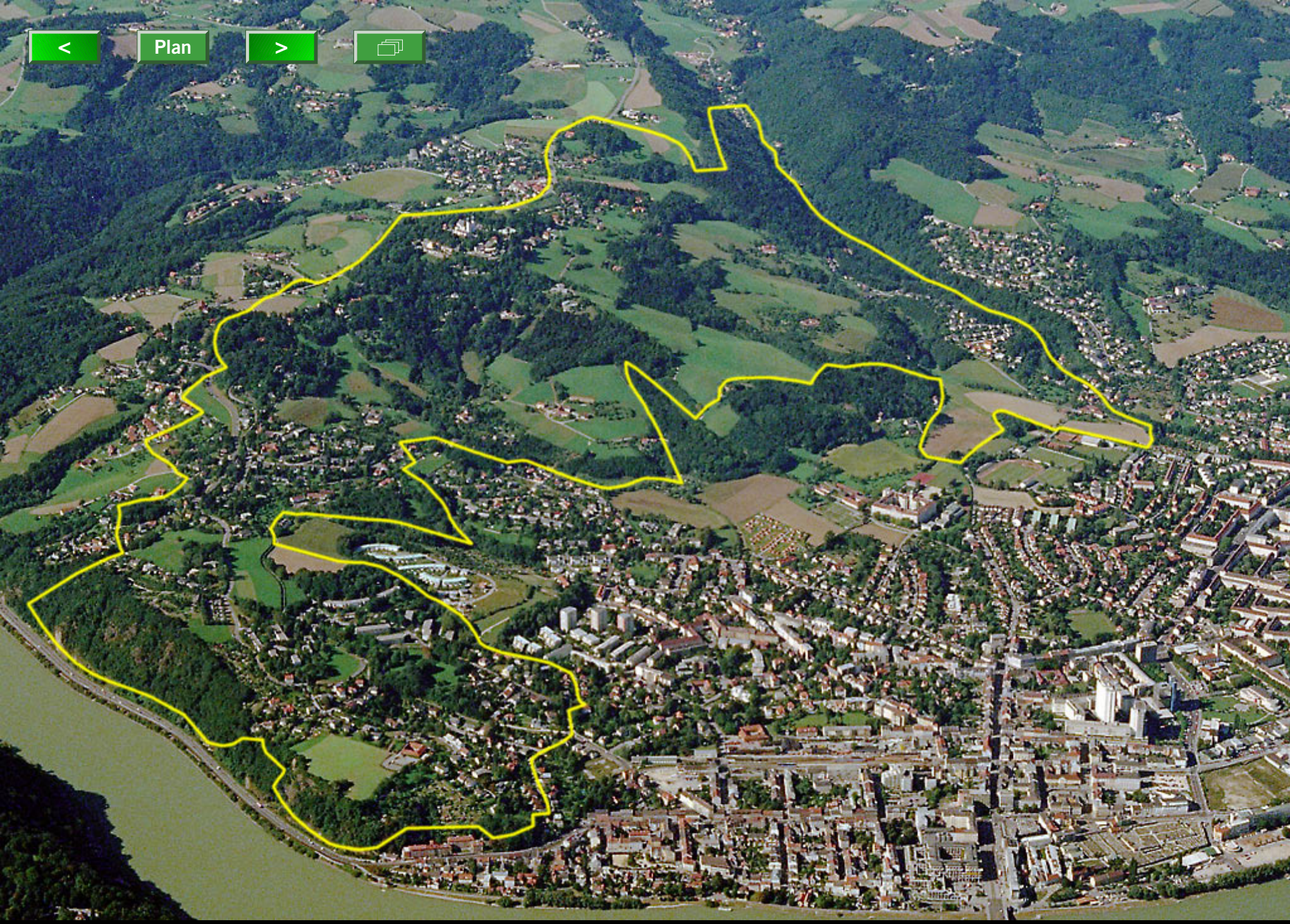

Pöstlingberg

32 Pöstlingberg

Plan
Orthofoto
Luftbild
Detailinformationen

Tabellen Grafiken

Bevölkerung - Vergleich
Bevölkerung - Familienstand
Bevölkerung - Nationalität
Gebäude - Eigentumsverhältnisse
Gebäude - Bauperiode
Wohnungen - Nutzfläche
Wohnungen - Rechtsgrund
Wohnungen - Eigentumsverhältnisse

Statistische Bezirke
Stichwortverzeichnis

Pöstlingberg

Fläche: 282,0 ha

Bevölkerung insgesamt: 1766

0- bis 5-Jährige:	83
6- bis 14-Jährige:	155
15- bis 19-Jährige:	88
20- bis 59-Jährige:	990
60- bis 79-Jährige:	391
80-Jährige und älter:	59

Gebäude: 413

Wohnungen: 761

32 Pöstlingberg

- Plan
- Orthofoto
- Luftbild
- Detailinformationen

Tabellen Grafiken

- Bevölkerung - Vergleich
- Bevölkerung - Familienstand
- Bevölkerung - Nationalität
- Gebäude - Eigentumsverhältnisse
- Gebäude - Bauperiode
- Wohnungen - Nutzfläche
- Wohnungen - Rechtsgrund
- Wohnungen - Eigentumsverhältnisse

BEZIRK
1 2 3 4 5 6 7 8 9 10 11 12 13 14 15 16 17 18 19 20 21 22 23 24 25 26 27 28 29 30 31 32 33 34 35 36

- Statistische Bezirke
- Stichwortverzeichnis

Bevölkerungsstruktur - Vergleich

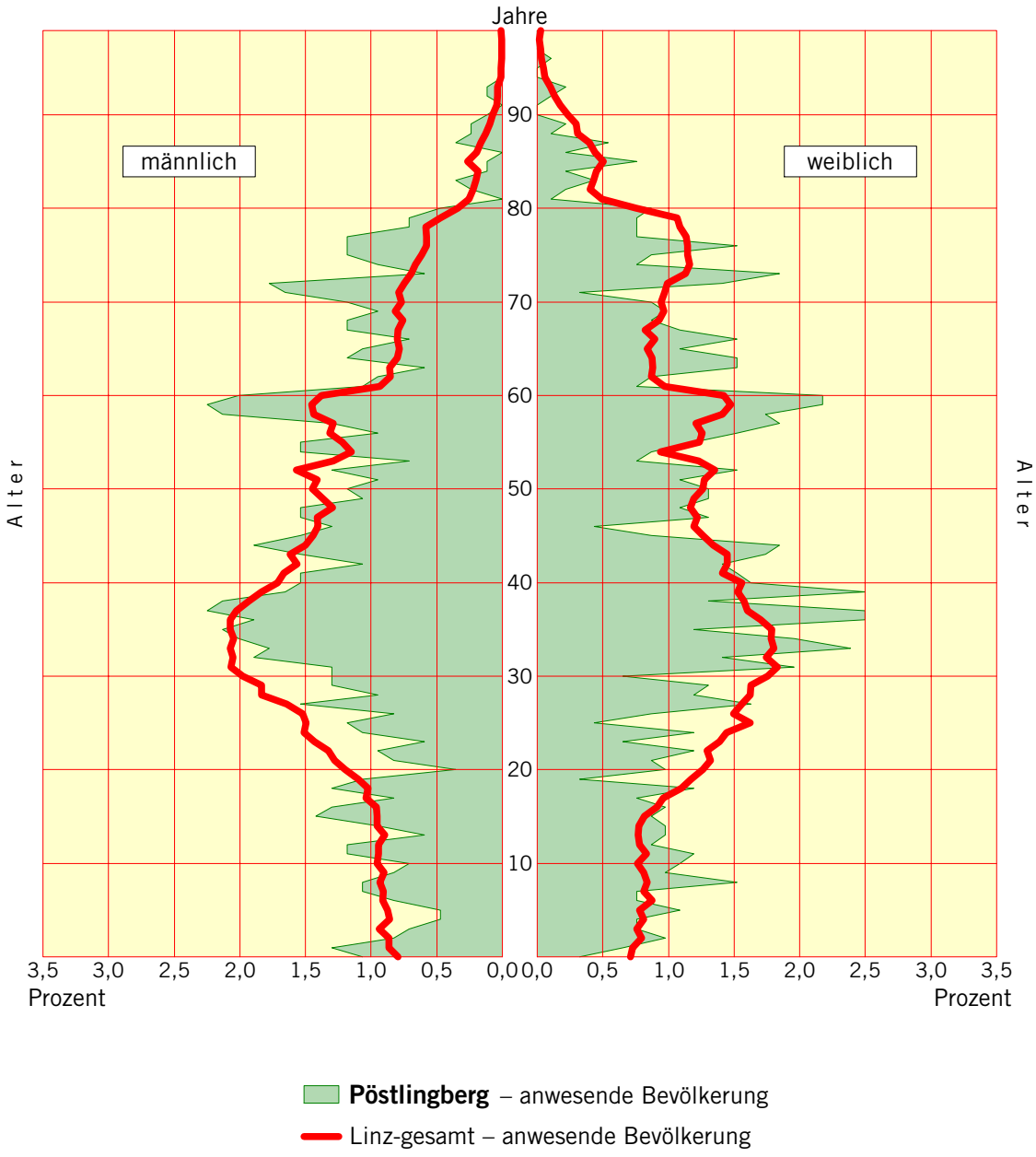

Stichtag: 31. 12. 1999

32 Pöstlingberg

- Plan
- Orthofoto
- Luftbild
- Detailinformationen

Tabellen Grafiken

- Bevölkerung - Vergleich
- Bevölkerung - Familienstand
- Bevölkerung - Nationalität
- Gebäude - Eigentumsverhältnisse
- Gebäude - Bauperiode
- Wohnungen - Nutzfläche
- Wohnungen - Rechtsgrund
- Wohnungen - Eigentumsverhältnisse

- Statistische Bezirke
- Stichwortverzeichnis

BEZIRK 1 2 3 4 5 6 7 8 9 10 11 12 13 14 15 16 17 18 19 20 21 22 23 24 25 26 27 28 29 30 31 32 33 34 35 36

Bevölkerungsstruktur - Pöstlingberg

Alter	männlich				weiblich				Summe			
	ledig [1]	verheiratet	gesch.	verwitwet	ledig [1]	verheiratet	gesch.	verwitwet	ledig [1]	verheiratet	gesch.	verwitwet
0-4	37	–	–	–	32	–	–	–	69	–	–	–
5-9	36	–	–	–	47	–	–	–	83	–	–	–
10-14	39	–	–	–	47	–	–	–	86	–	–	–
15-19	50	–	–	–	38	–	–	–	88	–	–	–
20-24	31	1	–	–	43	2	–	–	74	3	–	–
25-29	42	7	–	–	40	10	–	–	82	17	–	–
30-34	42	23	5	–	28	42	6	1	70	65	11	1
35-39	36	45	4	–	21	62	8	1	57	107	12	1
40-44	18	42	4	–	18	51	6	–	36	93	10	–
45-49	4	46	8	1	1	40	2	3	5	86	10	4
50-54	3	38	6	1	5	28	15	3	8	66	21	4
55-59	3	59	5	2	1	67	5	5	4	126	10	7
60-64	1	44	3	1	1	49	2	11	2	93	5	12
65-69	4	38	–	1	4	37	2	8	8	75	2	9
70-74	1	43	2	6	1	32	1	14	2	75	3	20
75-79	1	34	1	6	4	19	1	19	5	53	2	25
80-84	–	10	–	–	–	7	1	9	–	17	1	9
85-89	–	7	–	1	1	1	–	15	1	8	–	16
90-94	–	1	–	2	1	–	–	2	1	1	–	4
95 u. äl.	–	–	–	–	–	–	–	1	–	–	–	1
Summe	348	438	38	21	333	447	49	92	681	885	87	113

Anmerkung: Anwesende Bevölkerung aufgrund des Meldegesetzes (Haupt- und Nebenwohnsitzbevölkerung)
Stand der Daten: 31. 12. 1999
1) zum Familienstand "ledig" wurden auch Personen mit unbekanntem Familienstand gezählt

32 Pöstlingberg

- Plan
- Orthofoto
- Luftbild
- Detailinformationen

Tabellen Grafiken

- Bevölkerung - Vergleich
- Bevölkerung - Familienstand
- Bevölkerung - Nationalität
- Gebäude - Eigentumsverhältnisse
- Gebäude - Bauperiode
- Wohnungen - Nutzfläche
- Wohnungen - Rechtsgrund
- Wohnungen - Eigentumsverhältnisse

BEZIRK
1 2 3 4 5 6 7 8 9 10 11 12 13 14 15 16 17 18 19 20 21 22 23 24 25 26 27 28 29 30 31 32 33 34 35 36

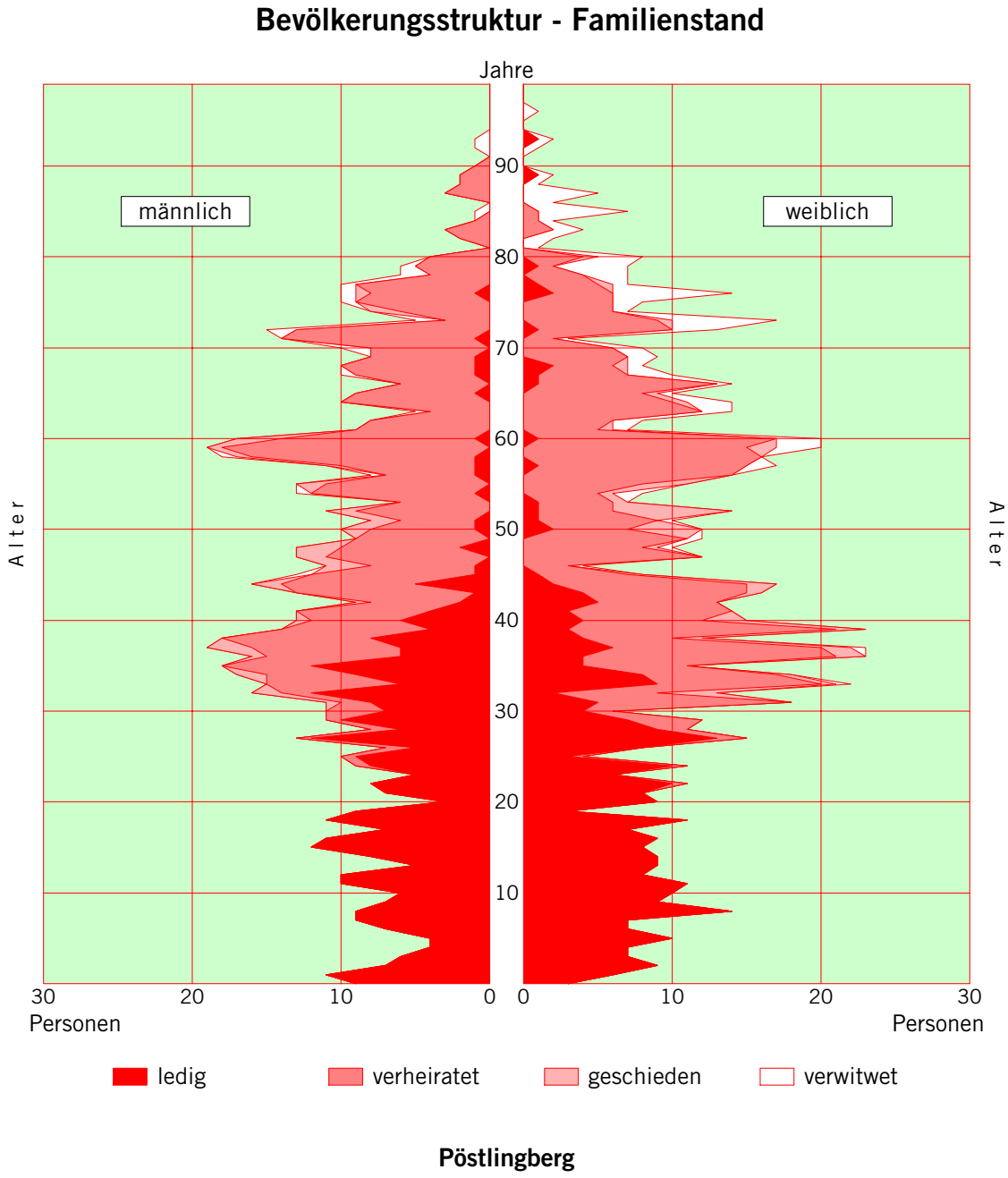

Stichtag: 31. 12. 1999

afs-computergrafik

32 Pöstlingberg

- Plan
- Orthofoto
- Luftbild
- Detailinformationen

Tabellen Grafiken

- Bevölkerung - Vergleich
- Bevölkerung - Familienstand
- Bevölkerung - Nationalität
- Gebäude - Eigentumsverhältnisse
- Gebäude - Bauperiode
- Wohnungen - Nutzfläche
- Wohnungen - Rechtsgrund
- Wohnungen - Eigentumsverhältnisse

BEZIRK
1 2 3 4 5 6 7 8 9 10 11 12 13 14 15 16 17 18 19 20 21 22 23 24 25 26 27 28 29 30 31 32 33 34 35 36

- Statistische Bezirke
- Stichwortverzeichnis

LINZ Eine Stadt lebt auf

Bevölkerungsstruktur - Nationalität

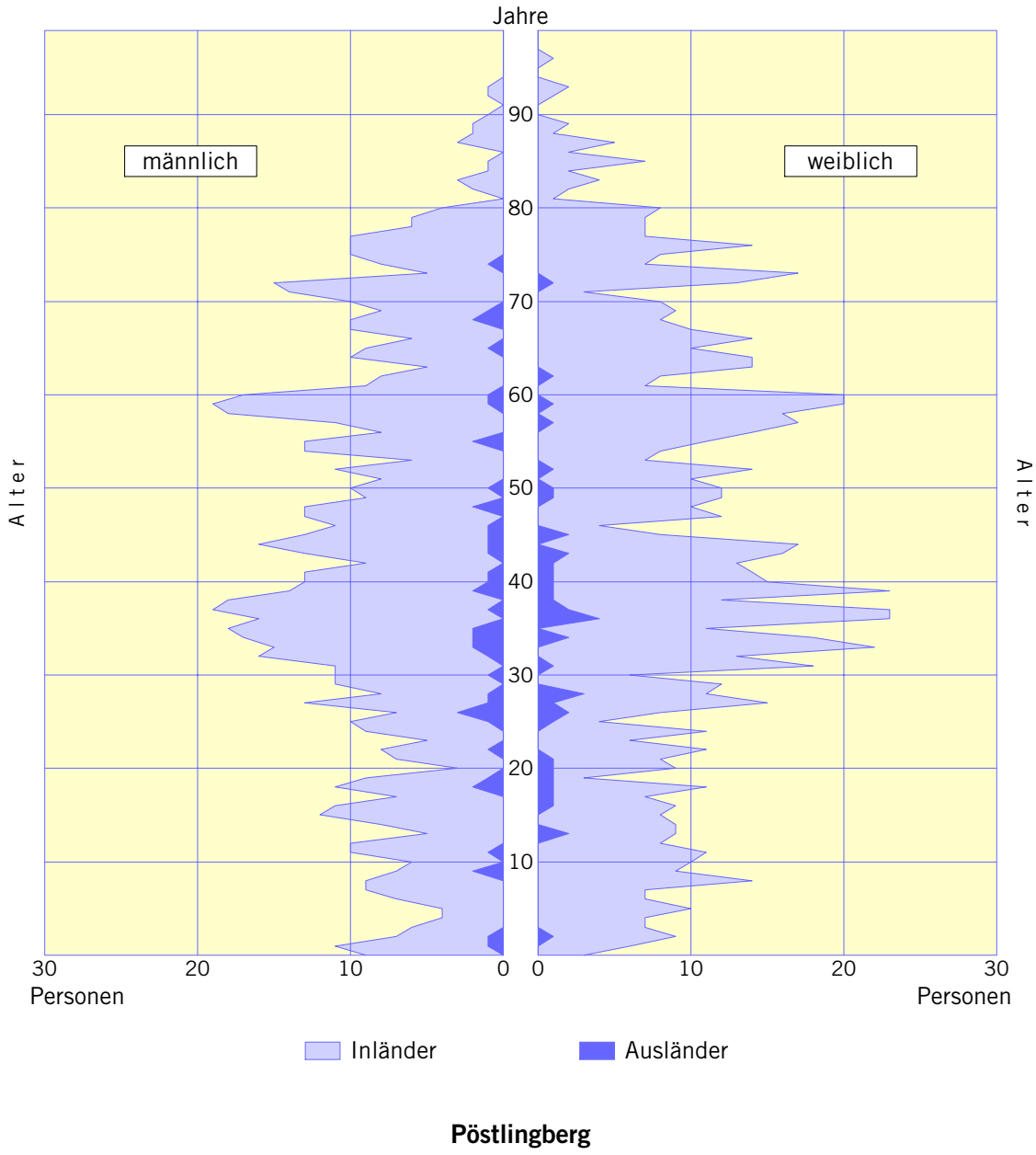

Pöstlingberg

Stichtag: 31. 12. 1999

32 Pöstlingberg

- Plan
- Orthofoto
- Luftbild
- Detailinformationen

Tabellen Grafiken

- Bevölkerung - Vergleich
- Bevölkerung - Familienstand
- Bevölkerung - Nationalität
- Gebäude - Eigentumsverhältnisse
- Gebäude - Bauperiode
- Wohnungen - Nutzfläche
- Wohnungen - Rechtsgrund
- Wohnungen - Eigentumsverhältnisse

- Statistische Bezirke
- Stichwortverzeichnis

Gebäude – Eigentumsverhältnisse

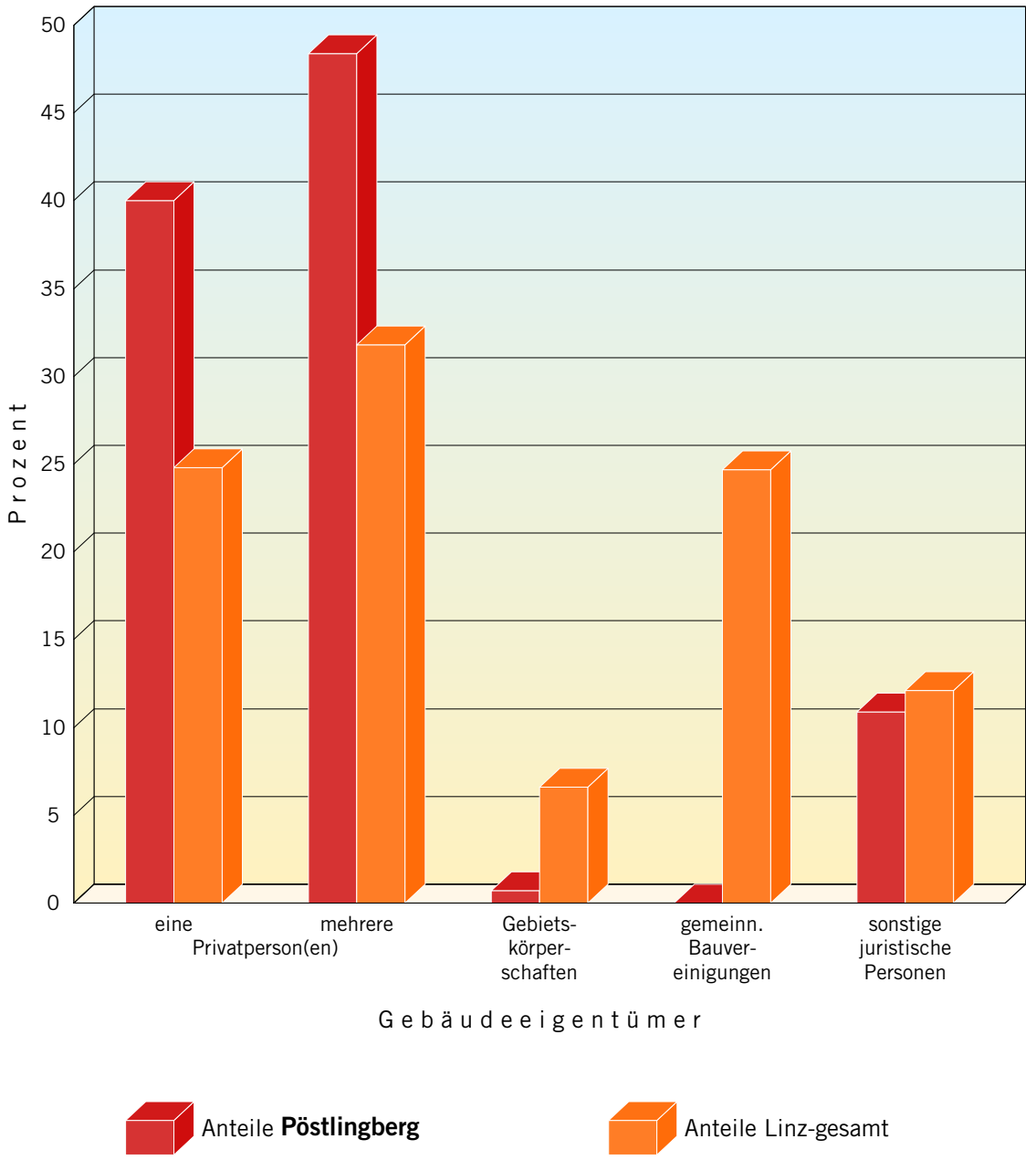

Stichtag: 31. 12. 1999

32 Pöstlingberg

- Plan
- Orthofoto
- Luftbild
- Detailinformationen

Tabellen Grafiken

- Bevölkerung - Vergleich
- Bevölkerung - Familienstand
- Bevölkerung - Nationalität
- Gebäude - Eigentumsverhältnisse
- Gebäude - Bauperiode
- Wohnungen - Nutzfläche
- Wohnungen - Rechtsgrund
- Wohnungen - Eigentumsverhältnisse

- Statistische Bezirke
- Stichwortverzeichnis

Gebäude – Bauperiode

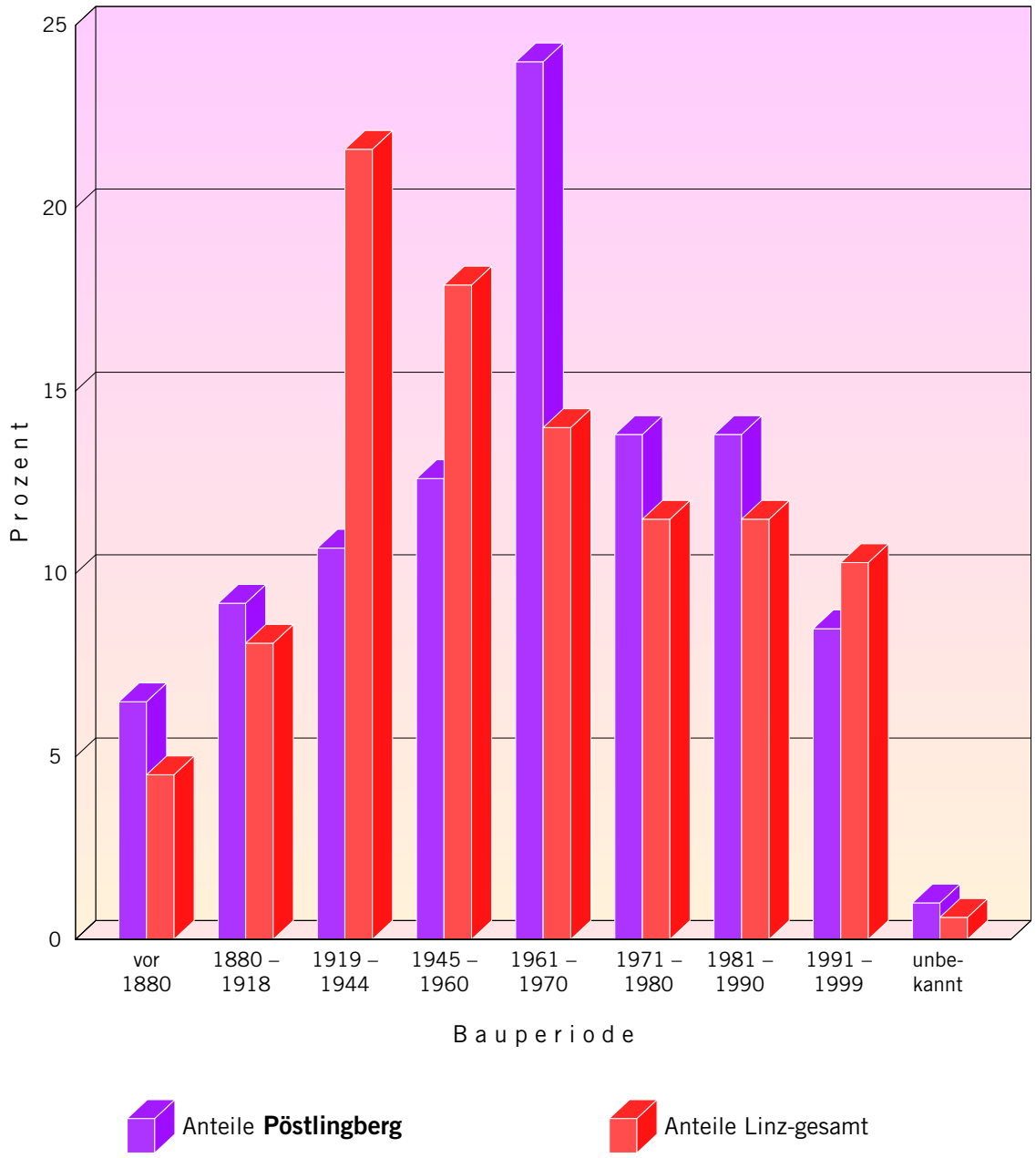

Stichtag: 31. 12. 1999

32 Pöstlingberg

- Plan
- Orthofoto
- Luftbild
- Detailinformationen

Tabellen Grafiken

- Bevölkerung - Vergleich
- Bevölkerung - Familienstand
- Bevölkerung - Nationalität
- Gebäude - Eigentumsverhältnisse
- Gebäude - Bauperiode
- Wohnungen - Nutzfläche
- Wohnungen - Rechtsgrund
- Wohnungen - Eigentumsverhältnisse

- Statistische Bezirke
- Stichwortverzeichnis

Wohnungen – Nutzfläche

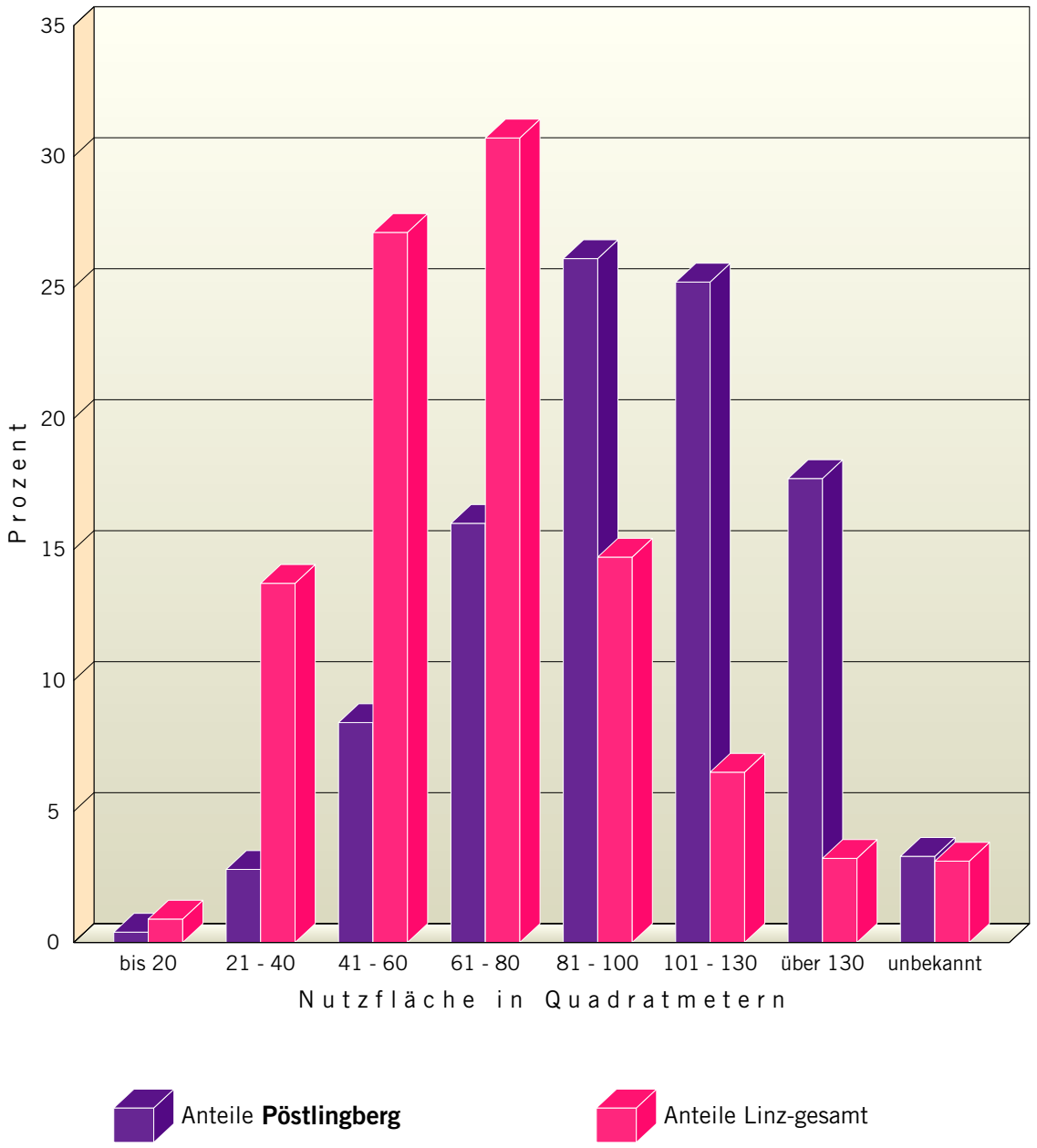

Stichtag: 31. 12. 1999

32 Pöstlingberg

- Plan
- Orthofoto
- Luftbild
- Detailinformationen

Tabellen Grafiken

- Bevölkerung - Vergleich
- Bevölkerung - Familienstand
- Bevölkerung - Nationalität
- Gebäude - Eigentumsverhältnisse
- Gebäude - Bauperiode
- Wohnungen - Nutzfläche
- Wohnungen - Rechtsgrund
- Wohnungen - Eigentumsverhältnisse

- Statistische Bezirke
- Stichwortverzeichnis

BEZIRK 1 2 3 4 5 6 7 8 9 10 11 12 13 14 15 16 17 18 19 20 21 22 23 24 25 26 27 28 29 30 31 32 33 34 35 36

Wohnungen – Rechtsgrund

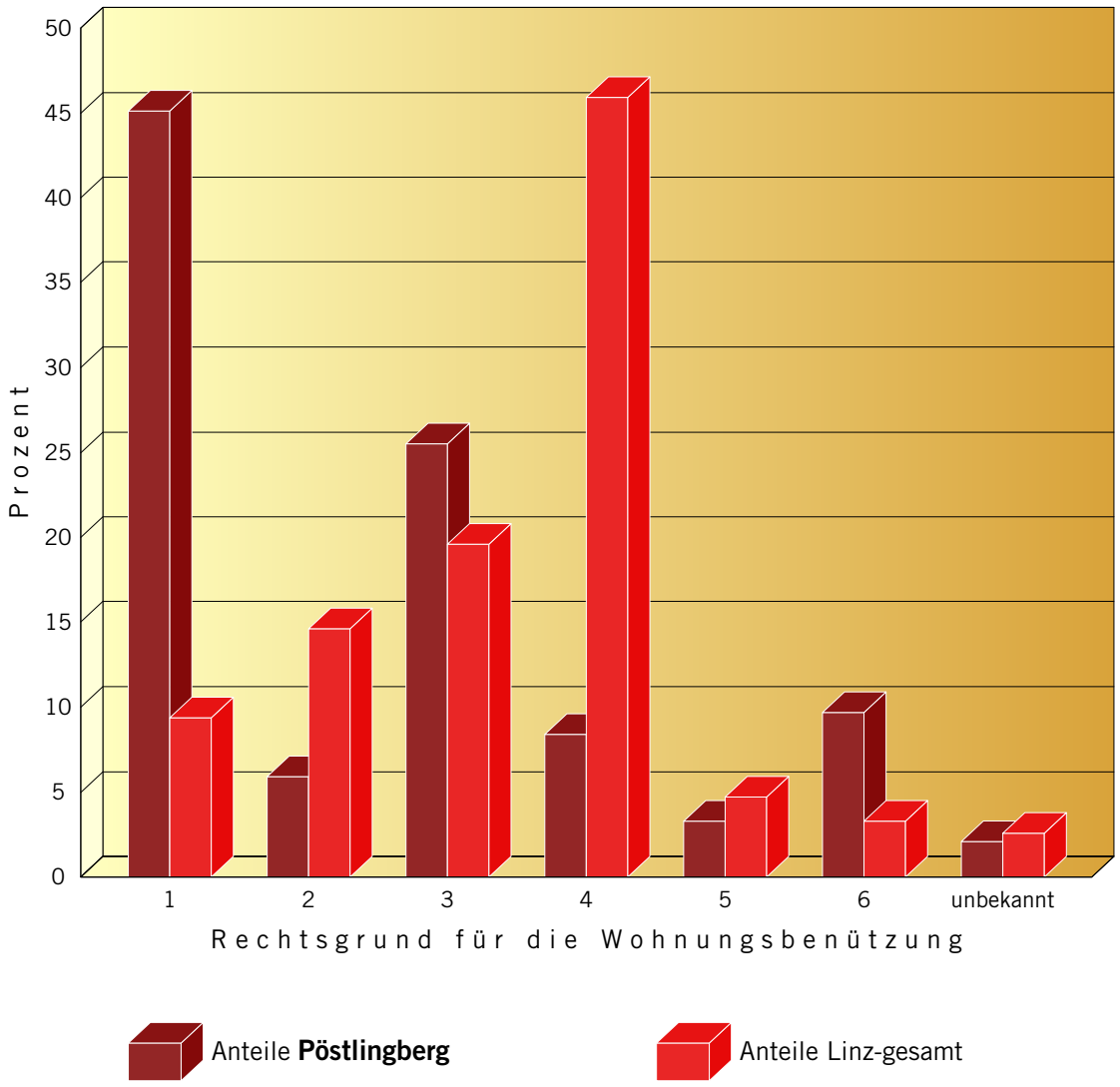

1: Eigenbenützung als Hauseigentümer
2: Eigentumswohnung
3: Hauptmiete nach Mietrechtsgesetz
4: Hauptmiete nach Wohnungsgemeinnützigkeitsgesetz (Genossenschaftswohnung)
5: Dienst- oder Naturalwohnung
6: sonstiger Rechtsgrund

Stichtag: 31. 12. 1999

32 Pöstlingberg

- Plan
- Orthofoto
- Luftbild
- Detailinformationen

Tabellen Grafiken

- Bevölkerung - Vergleich
- Bevölkerung - Familienstand
- Bevölkerung - Nationalität
- Gebäude - Eigentumsverhältnisse
- Gebäude - Bauperiode
- Wohnungen - Nutzfläche
- Wohnungen - Rechtsgrund
- Wohnungen - Eigentumsverhältnisse

- Statistische Bezirke
- Stichwortverzeichnis

Wohnungen – Eigentumsverhältnisse der Gebäude

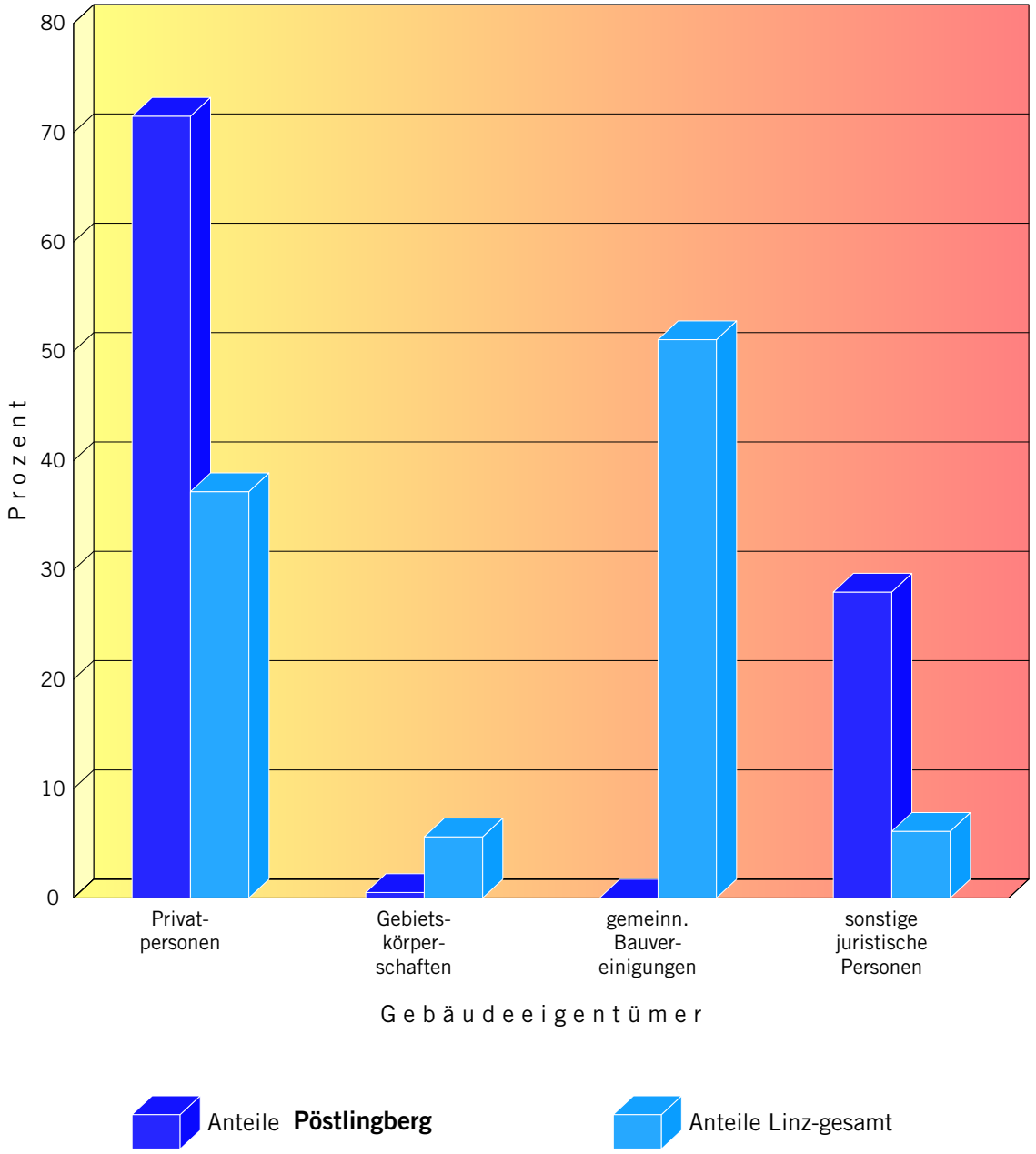

Stichtag: 31. 12. 1999

33 Bachl-Gründberg

- Plan
- Orthofoto
- Luftbild
- Detailinformationen

Gebäude und Plätze

Fachschule für Sozialberufe der Caritas (162)
Volkshaus Ferdinand-Markl-Straße
Kirche St. Markus

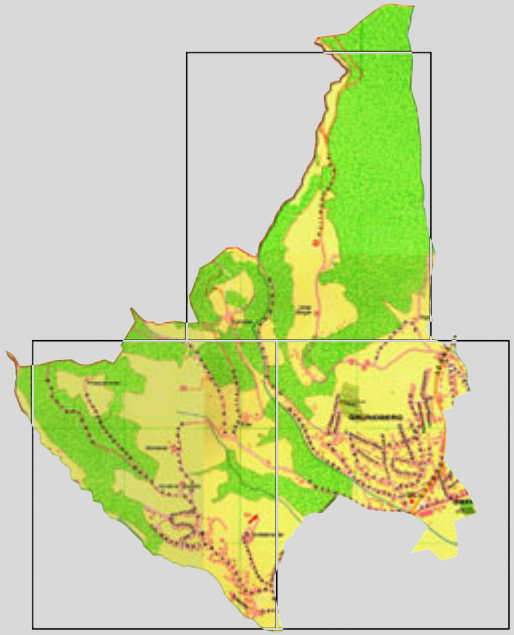

BEZIRK
1 2 3 4 5 6 7 8 9 10 11 12 13 14 15 16 17 18 19 20 21 22 23 24 25 26 27 28 29 30 31 32 **33** 34 35 36

- Statistische Bezirke
- Stichwortverzeichnis

LINZ Eine Stadt lebt auf

33 Bachl-Gründberg

- Plan
- Orthofoto
- Luftbild
- Detailinformationen

Gebäude und Plätze

Fachschule für Sozialberufe der Caritas (162)
Volkshaus Ferdinand-Markl-Straße
Kirche St. Markus

- Statistische Bezirke
- Stichwortverzeichnis



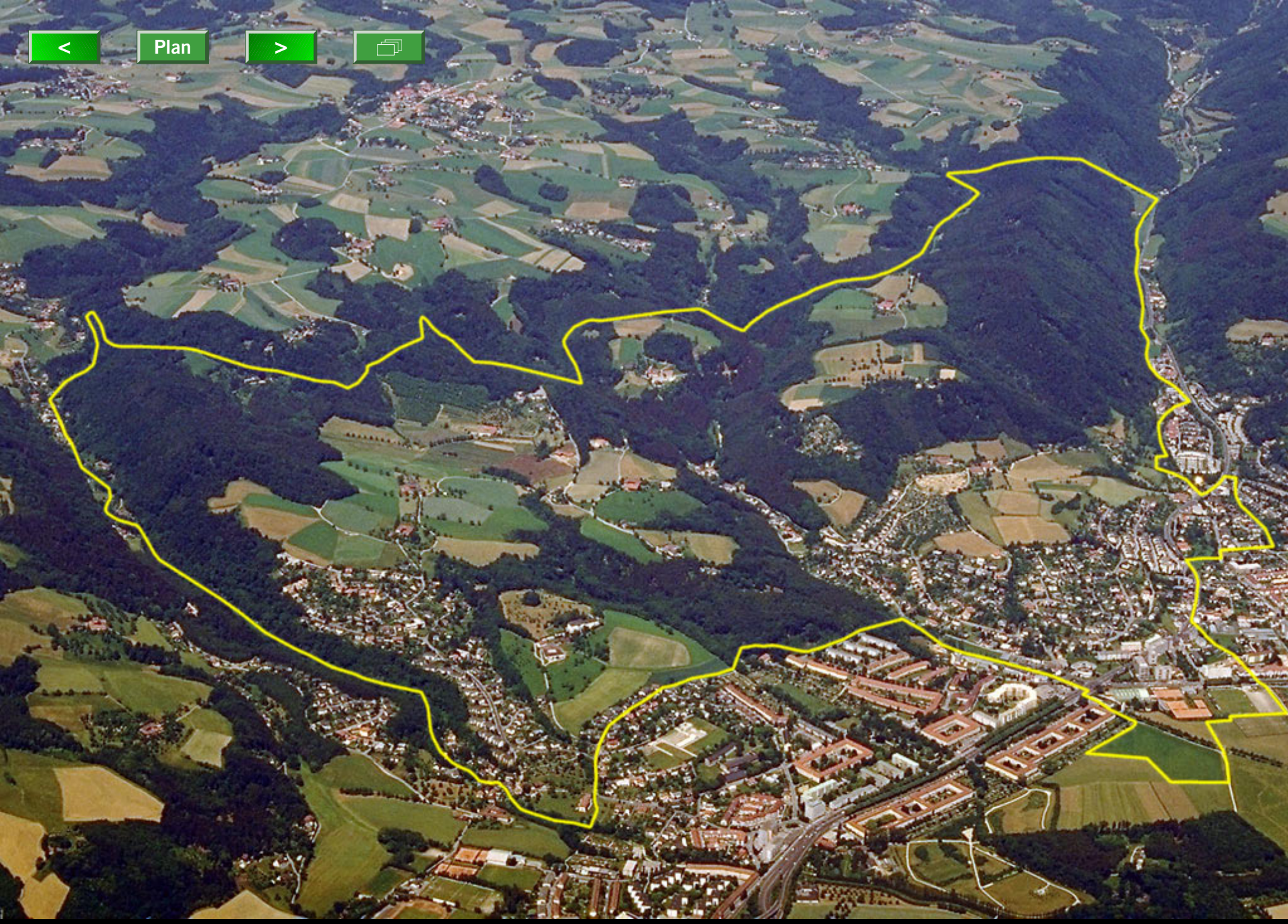

Bachl-Gründberg

33 Bachl-Gründberg

Plan
Orthofoto
Luftbild
Detailinformationen

Tabellen Grafiken

- Bevölkerung - Vergleich
- Bevölkerung - Familienstand
- Bevölkerung - Nationalität
- Gebäude - Eigentumsverhältnisse
- Gebäude - Bauperiode
- Wohnungen - Nutzfläche
- Wohnungen - Rechtsgrund
- Wohnungen - Eigentumsverhältnisse

Statistische Bezirke
Stichwortverzeichnis

Bachl-Gründberg

Fläche: 518,1 ha

Bevölkerung insgesamt: 3677

0- bis 5-Jährige:	174
6- bis 14-Jährige:	306
15- bis 19-Jährige:	230
20- bis 59-Jährige:	2206
60- bis 79-Jährige:	657
80-Jährige und älter:	104

Gebäude: 609

Wohnungen: 1653

33 Bachl-Gründberg

- Plan
- Orthofoto
- Luftbild
- Detailinformationen

Tabellen Grafiken

- Bevölkerung - Vergleich
- Bevölkerung - Familienstand
- Bevölkerung - Nationalität
- Gebäude - Eigentumsverhältnisse
- Gebäude - Bauperiode
- Wohnungen - Nutzfläche
- Wohnungen - Rechtsgrund
- Wohnungen - Eigentumsverhältnisse

- Statistische Bezirke
- Stichwortverzeichnis

BEZIRK 1 2 3 4 5 6 7 8 9 10 11 12 13 14 15 16 17 18 19 20 21 22 23 24 25 26 27 28 29 30 31 32 33 34 35 36

Bevölkerungsstruktur - Vergleich

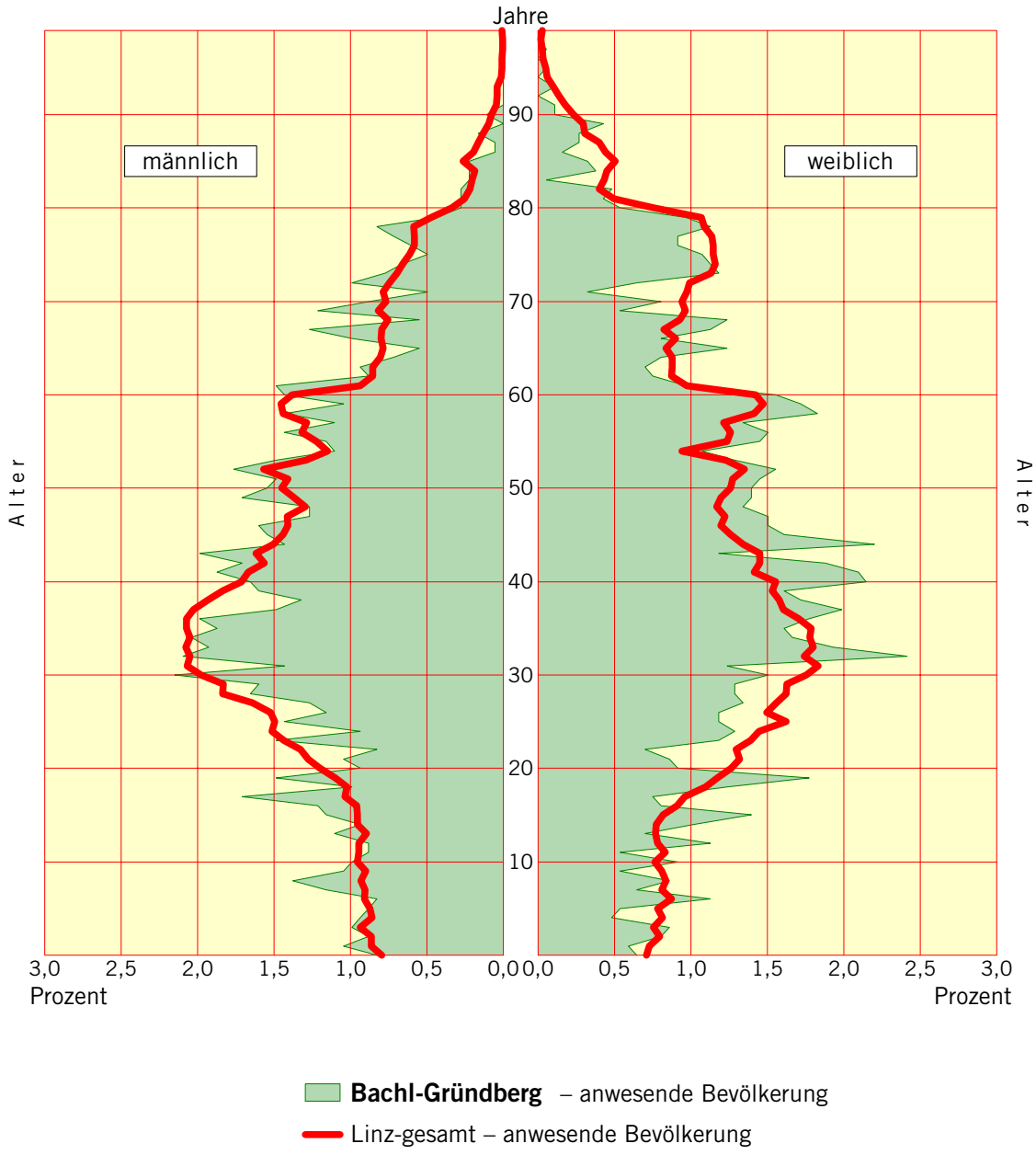

Stichtag: 31. 12. 1999

33 Bachl-Gründberg

Plan
Orthofoto
Luftbild
Detailinformationen

Tabellen Grafiken

Bevölkerung - Vergleich
Bevölkerung - Familienstand
Bevölkerung - Nationalität
Gebäude - Eigentumsverhältnisse
Gebäude - Bauperiode
Wohnungen - Nutzfläche
Wohnungen - Rechtsgrund
Wohnungen - Eigentumsverhältnisse

Statistische Bezirke
Stichwortverzeichnis

Bevölkerungsstruktur - Bachl-Gründberg

Alter	männlich				weiblich				Summe			
	ledig [1]	verheiratet	gesch.	verwitwet	ledig [1]	verheiratet	gesch.	verwitwet	ledig [1]	verheiratet	gesch.	verwitwet
0-4	85	–	–	–	63	–	–	–	148	–	–	–
5-9	96	–	–	–	69	–	–	–	165	–	–	–
10-14	87	–	–	–	80	–	–	–	167	–	–	–
15-19	119	–	–	–	111	–	–	–	230	–	–	–
20-24	94	–	1	–	85	7	–	–	179	7	1	–
25-29	109	18	2	–	83	33	1	–	192	51	3	–
30-34	91	75	9	–	67	87	8	1	158	162	17	1
35-39	68	67	15	–	44	98	19	1	112	165	34	1
40-44	34	105	17	1	23	124	28	2	57	229	45	3
45-49	16	96	22	–	20	95	20	2	36	191	42	2
50-54	13	103	17	1	10	87	19	10	23	190	36	11
55-59	4	94	10	4	12	105	20	9	16	199	30	13
60-64	4	83	10	2	8	65	7	9	12	148	17	11
65-69	4	71	2	6	6	61	6	19	10	132	8	25
70-74	1	59	1	8	5	39	5	27	6	98	6	35
75-79	–	48	2	6	4	39	6	44	4	87	8	50
80-84	–	19	–	4	1	12	1	21	1	31	1	25
85-89	–	5	1	3	4	1	1	21	4	6	2	24
90-94	–	–	–	2	2	–	–	4	2	–	–	6
95 u. äl.	–	–	–	–	1	–	–	1	1	–	–	1
Summe	825	843	109	37	698	853	141	171	1523	1696	250	208

Anmerkung: Anwesende Bevölkerung aufgrund des Meldegesetzes (Haupt- und Nebenwohnsitzbevölkerung)
Stand der Daten: 31. 12. 1999
1) zum Familienstand "ledig" wurden auch Personen mit unbekanntem Familienstand gezählt

33 Bachl-Gründberg

- Plan
- Orthofoto
- Luftbild
- Detailinformationen

Tabellen Grafiken

- Bevölkerung - Vergleich
- Bevölkerung - Familienstand
- Bevölkerung - Nationalität
- Gebäude - Eigentumsverhältnisse
- Gebäude - Bauperiode
- Wohnungen - Nutzfläche
- Wohnungen - Rechtsgrund
- Wohnungen - Eigentumsverhältnisse

BEZIRK
1 2 3 4 5 6 7 8 9 10 11 12 13 14 15 16 17 18 19 20 21 22 23 24 25 26 27 28 29 30 31 32 33 34 35 36

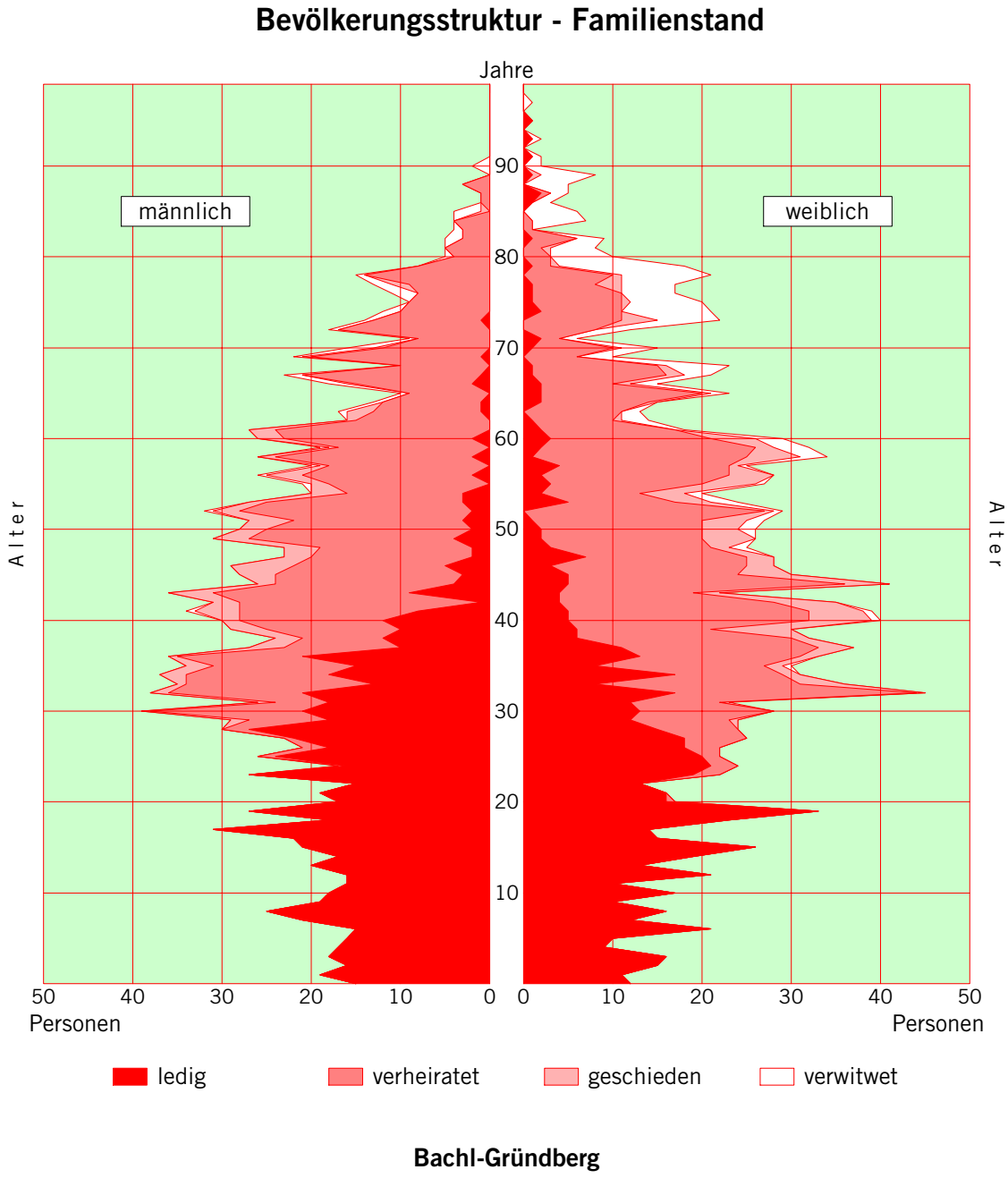

Stichtag: 31. 12. 1999

afs-computergrafik

33 Bachl-Gründberg

- Plan
- Orthofoto
- Luftbild
- Detailinformationen

Tabellen Grafiken

- Bevölkerung - Vergleich
- Bevölkerung - Familienstand
- Bevölkerung - Nationalität
- Gebäude - Eigentumsverhältnisse
- Gebäude - Bauperiode
- Wohnungen - Nutzfläche
- Wohnungen - Rechtsgrund
- Wohnungen - Eigentumsverhältnisse

- Statistische Bezirke
- Stichwortverzeichnis

BEZIRK 1 2 3 4 5 6 7 8 9 10 11 12 13 14 15 16 17 18 19 20 21 22 23 24 25 26 27 28 29 30 31 32 33 34 35 36

Bevölkerungsstruktur - Nationalität

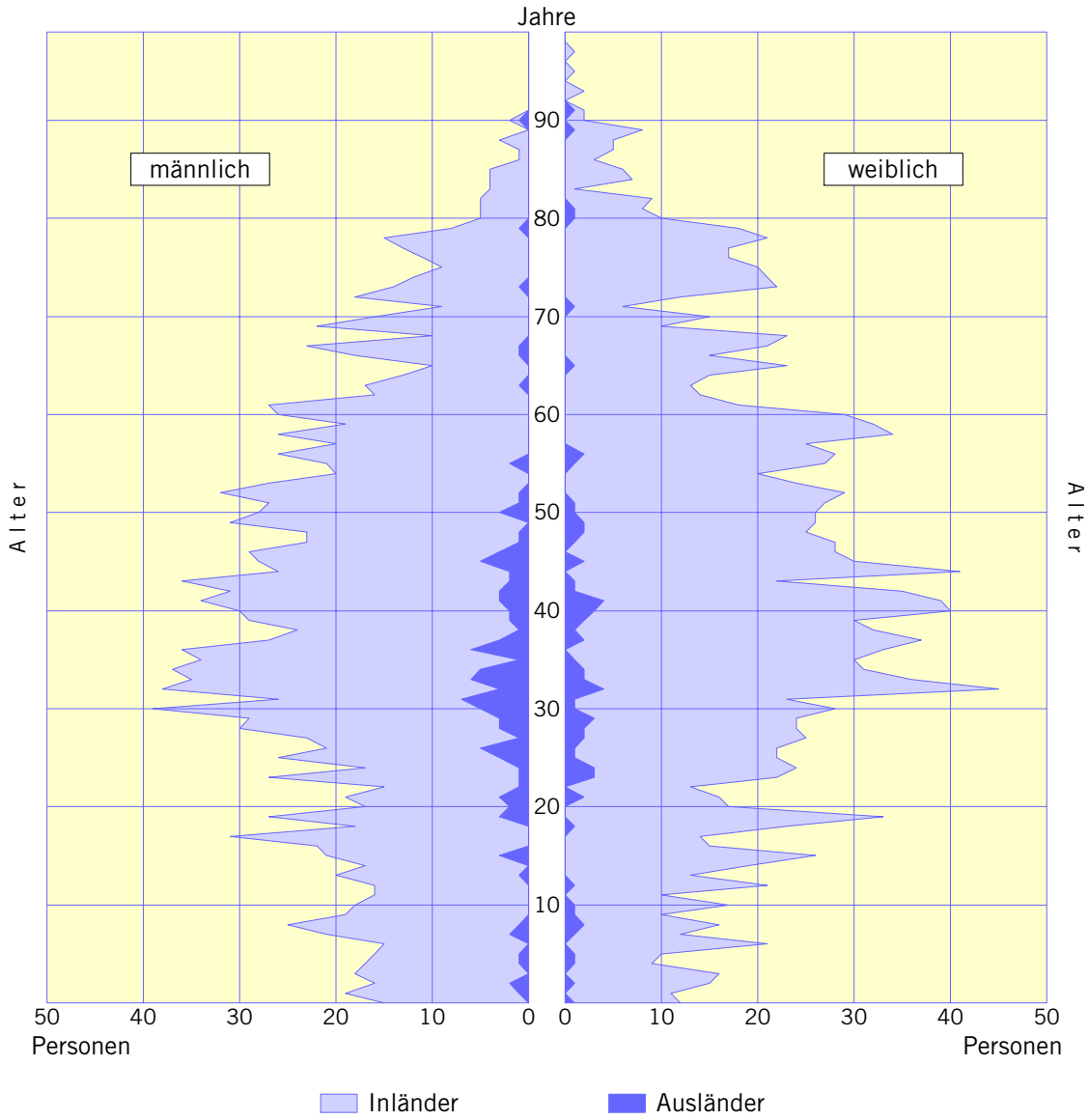

Bachl-Gründberg

Stichtag: 31. 12. 1999

33 Bachl-Gründberg

- Plan
- Orthofoto
- Luftbild
- Detailinformationen

Tabellen Grafiken

- Bevölkerung - Vergleich
- Bevölkerung - Familienstand
- Bevölkerung - Nationalität
- Gebäude - Eigentumsverhältnisse
- Gebäude - Bauperiode
- Wohnungen - Nutzfläche
- Wohnungen - Rechtsgrund
- Wohnungen - Eigentumsverhältnisse

BEZIRK 1 2 3 4 5 6 7 8 9 10 11 12 13 14 15 16 17 18 19 20 21 22 23 24 25 26 27 28 29 30 31 32 33 34 35 36

- Statistische Bezirke
- Stichwortverzeichnis

Gebäude – Eigentumsverhältnisse

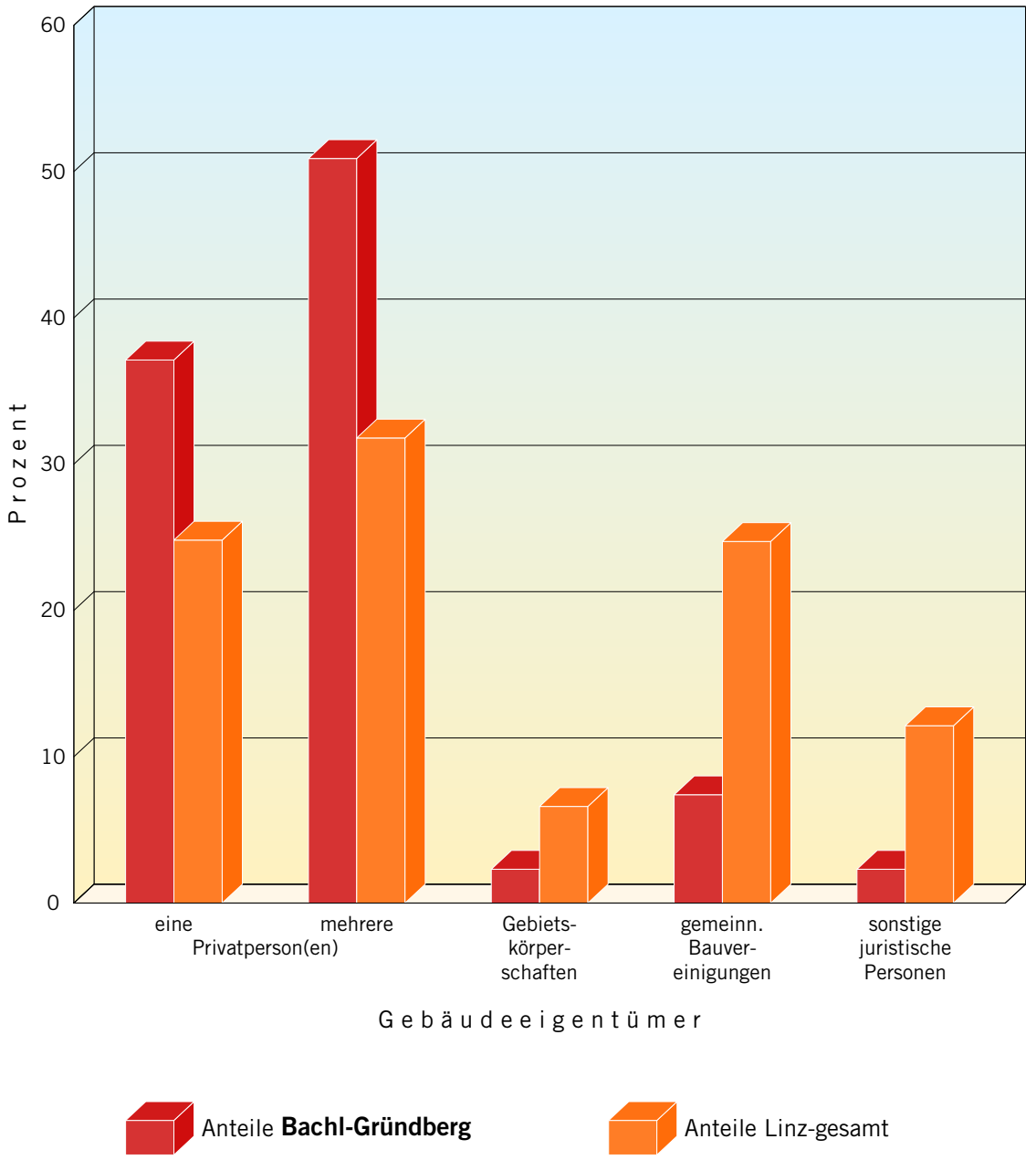

Stichtag: 31. 12. 1999

33 Bachl-Gründberg

- Plan
- Orthofoto
- Luftbild
- Detailinformationen

Tabellen Grafiken

- Bevölkerung - Vergleich
- Bevölkerung - Familienstand
- Bevölkerung - Nationalität
- Gebäude - Eigentumsverhältnisse
- Gebäude - Bauperiode
- Wohnungen - Nutzfläche
- Wohnungen - Rechtsgrund
- Wohnungen - Eigentumsverhältnisse

- Statistische Bezirke
- Stichwortverzeichnis

BEZIRK 1 2 3 4 5 6 7 8 9 10 11 12 13 14 15 16 17 18 19 20 21 22 23 24 25 26 27 28 29 30 31 32 33 34 35 36

Gebäude – Bauperiode

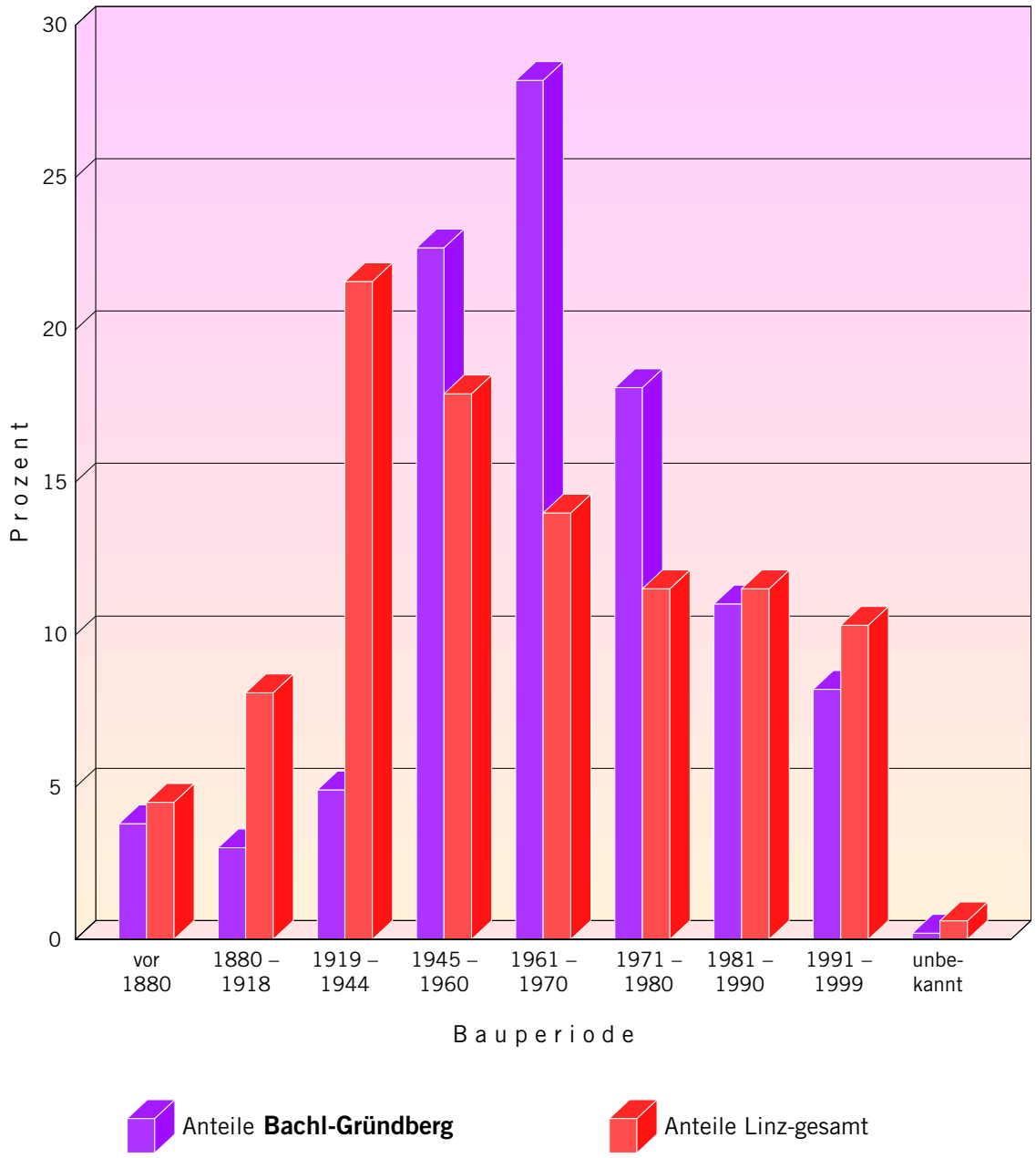

Stichtag: 31. 12. 1999

33 Bachl-Gründberg

- Plan
- Orthofoto
- Luftbild
- Detailinformationen

Tabellen Grafiken

- Bevölkerung - Vergleich
- Bevölkerung - Familienstand
- Bevölkerung - Nationalität
- Gebäude - Eigentumsverhältnisse
- Gebäude - Bauperiode
- Wohnungen - Nutzfläche
- Wohnungen - Rechtsgrund
- Wohnungen - Eigentumsverhältnisse

- Statistische Bezirke
- Stichwortverzeichnis

BEZIRK

1 2 3 4 5 6 7 8 9 10 11 12 13 14 15 16 17 18 19 20 21 22 23 24 25 26 27 28 29 30 31 32 33 34 35 36

Wohnungen – Nutzfläche

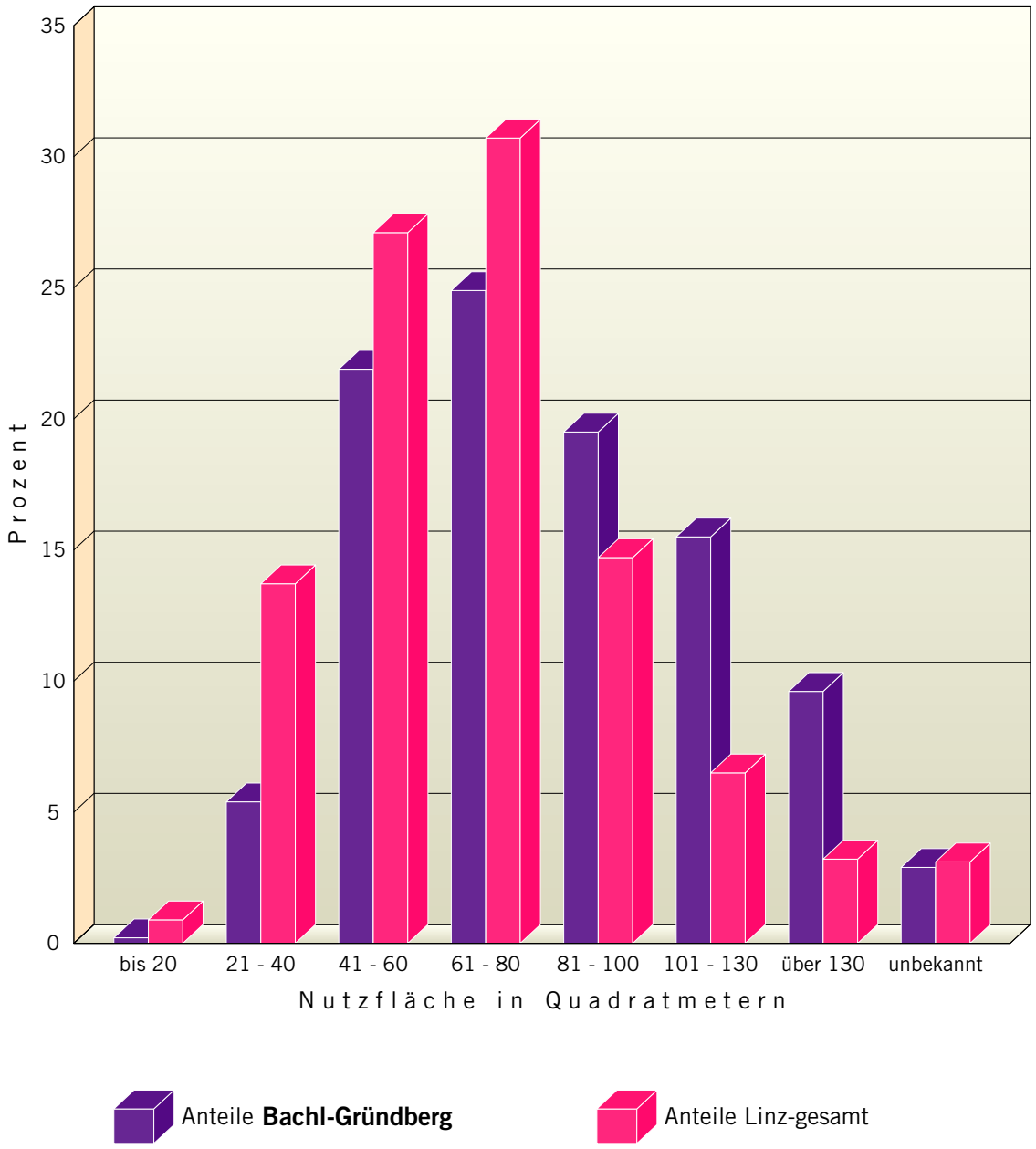

Stichtag: 31. 12. 1999

33 Bachl-Gründberg

- Plan
- Orthofoto
- Luftbild
- Detailinformationen

Tabellen Grafiken

- Bevölkerung - Vergleich
- Bevölkerung - Familienstand
- Bevölkerung - Nationalität
- Gebäude - Eigentumsverhältnisse
- Gebäude - Bauperiode
- Wohnungen - Nutzfläche
- Wohnungen - Rechtsgrund
- Wohnungen - Eigentumsverhältnisse

BEZIRK
1 2 3 4 5 6 7 8 9 10 11 12 13 14 15 16 17 18 19 20 21 22 23 24 25 26 27 28 29 30 31 32 33 34 35 36

Wohnungen – Rechtsgrund

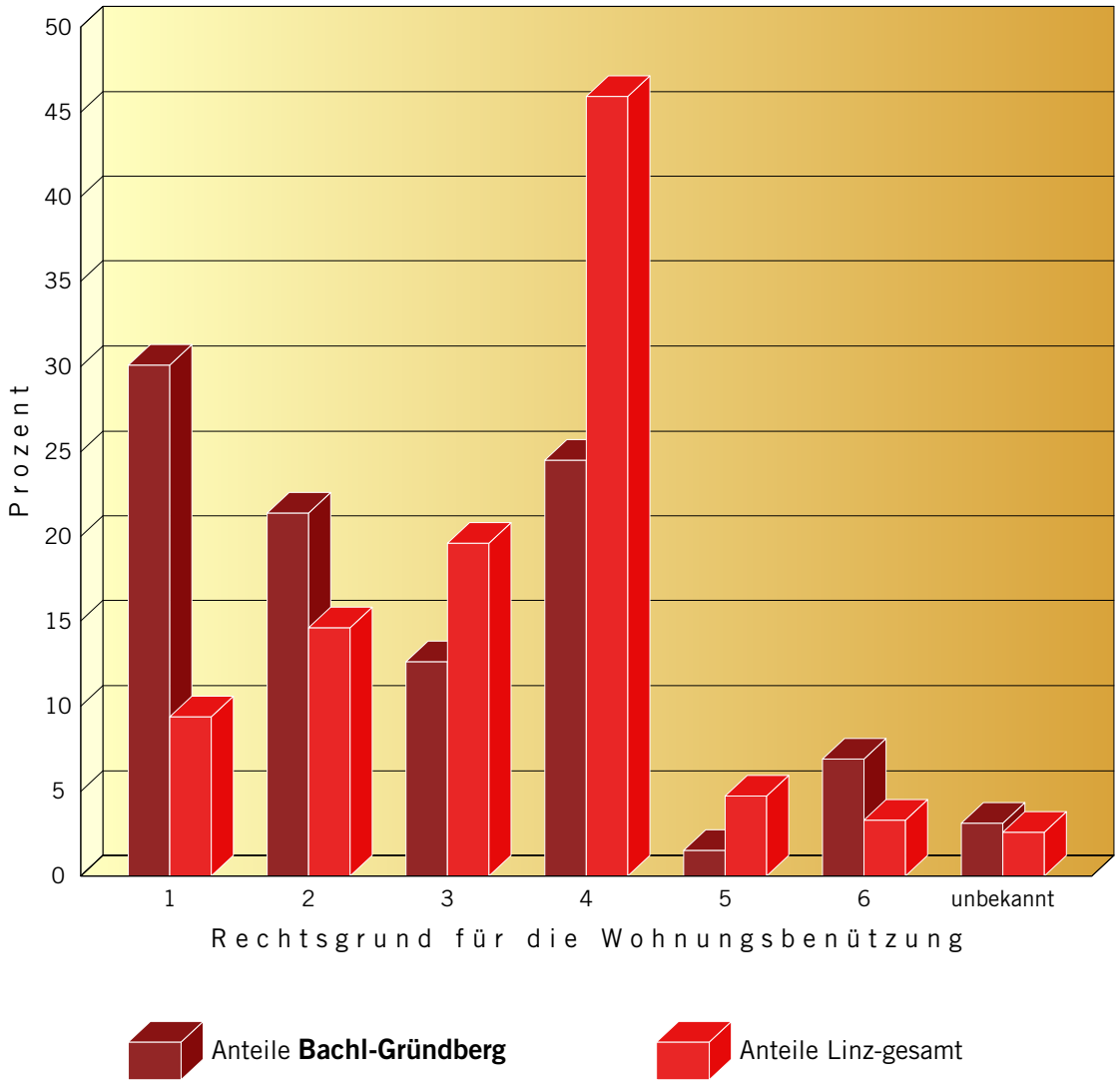

1: Eigenbenützung als Hauseigentümer
2: Eigentumswohnung
3: Hauptmiete nach Mietrechtsgesetz
4: Hauptmiete nach Wohnungsgemeinnützigkeitsgesetz (Genossenschaftswohnung)
5: Dienst- oder Naturalwohnung
6: sonstiger Rechtsgrund

Stichtag: 31. 12. 1999

- Statistische Bezirke
- Stichwortverzeichnis

33 Bachl-Gründberg

Plan
Orthofoto
Luftbild
Detailinformationen

Tabellen Grafiken

Bevölkerung - Vergleich
Bevölkerung - Familienstand
Bevölkerung - Nationalität
Gebäude - Eigentumsverhältnisse
Gebäude - Bauperiode
Wohnungen - Nutzfläche
Wohnungen - Rechtsgrund
Wohnungen - Eigentumsverhältnisse

Statistische Bezirke
Stichwortverzeichnis

Wohnungen – Eigentumsverhältnisse der Gebäude

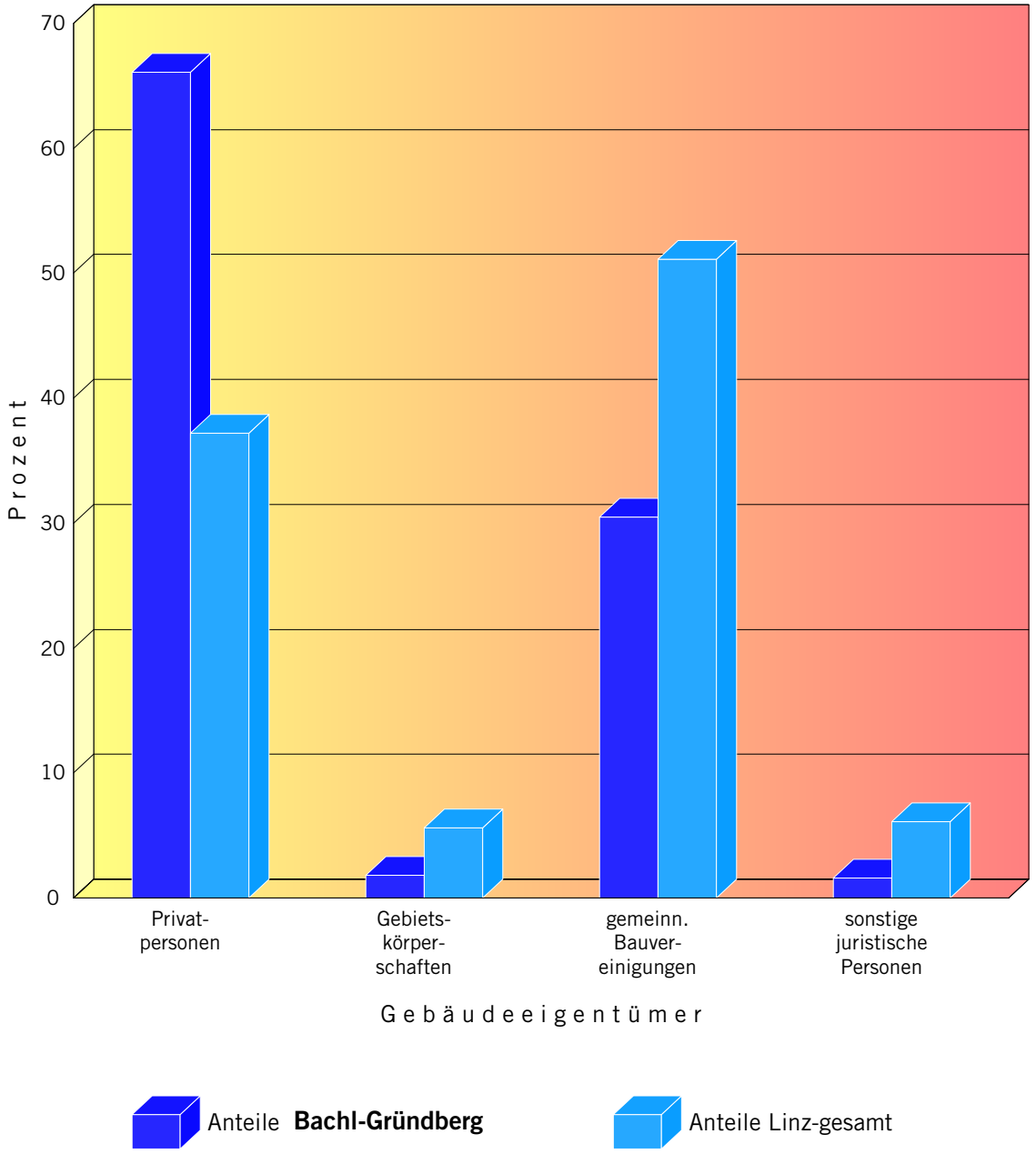

Stichtag: 31. 12. 1999

34 St. Magdalena

- Plan
- Orthofoto
- Luftbild
- Detailinformationen

Gebäude und Plätze

Bildungszentrum St. Magdalena (186)
- Feuerwehr der Stadt Linz (38)

Magdalenaschule

Bertha von Suttner-Schule
- Hallenbad Biesenfeld
- Kirche St. Magdalena

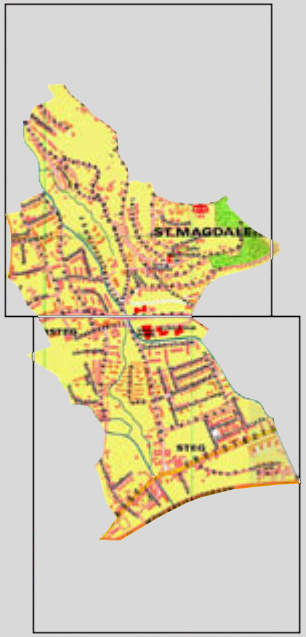

- Statistische Bezirke
- Stichwortverzeichnis

LINZ
Eine Stadt lebt auf

34 St. Magdalena

- Plan
- Orthofoto
- Luftbild
- Detailinformationen

Gebäude und Plätze

- Bildungszentrum St. Magdalena (186)
- Feuerwehr der Stadt Linz (38)
- Magdalenaschule
- Bertha von Suttner-Schule
- Hallenbad Biesenfeld
- Kirche St. Magdalena



BEZIRK
1 2 3 4 5 6 7 8 9 10 11 12 13 14 15 16 17 18 19 20 21 22 23 24 25 26 27 28 29 30 31 32 33 34 35 36



St. Magdalena

34 St. Magdalena

Plan
Orthofoto
Luftbild
Detailinformationen

Tabellen Grafiken

Bevölkerung - Vergleich
Bevölkerung - Familienstand
Bevölkerung - Nationalität
Gebäude - Eigentumsverhältnisse
Gebäude - Bauperiode
Wohnungen - Nutzfläche
Wohnungen - Rechtsgrund
Wohnungen - Eigentumsverhältnisse

Statistische Bezirke
Stichwortverzeichnis

St. Magdalena

Fläche: 171,3 ha

Bevölkerung insgesamt: 7670

0- bis 5-Jährige:	407
6- bis 14-Jährige:	609
15- bis 19-Jährige:	411
20- bis 59-Jährige:	5022
60- bis 79-Jährige:	1069
80-Jährige und älter:	152

Gebäude: 965

Wohnungen: 3708

34 St. Magdalena

- Plan
- Orthofoto
- Luftbild
- Detailinformationen

Tabellen Grafiken

- Bevölkerung - Vergleich
- Bevölkerung - Familienstand
- Bevölkerung - Nationalität
- Gebäude - Eigentumsverhältnisse
- Gebäude - Bauperiode
- Wohnungen - Nutzfläche
- Wohnungen - Rechtsgrund
- Wohnungen - Eigentumsverhältnisse

BEZIRK 1 2 3 4 5 6 7 8 9 10 11 12 13 14 15 16 17 18 19 20 21 22 23 24 25 26 27 28 29 30 31 32 33 34 35 36

- Statistische Bezirke
- Stichwortverzeichnis

Bevölkerungsstruktur - Vergleich

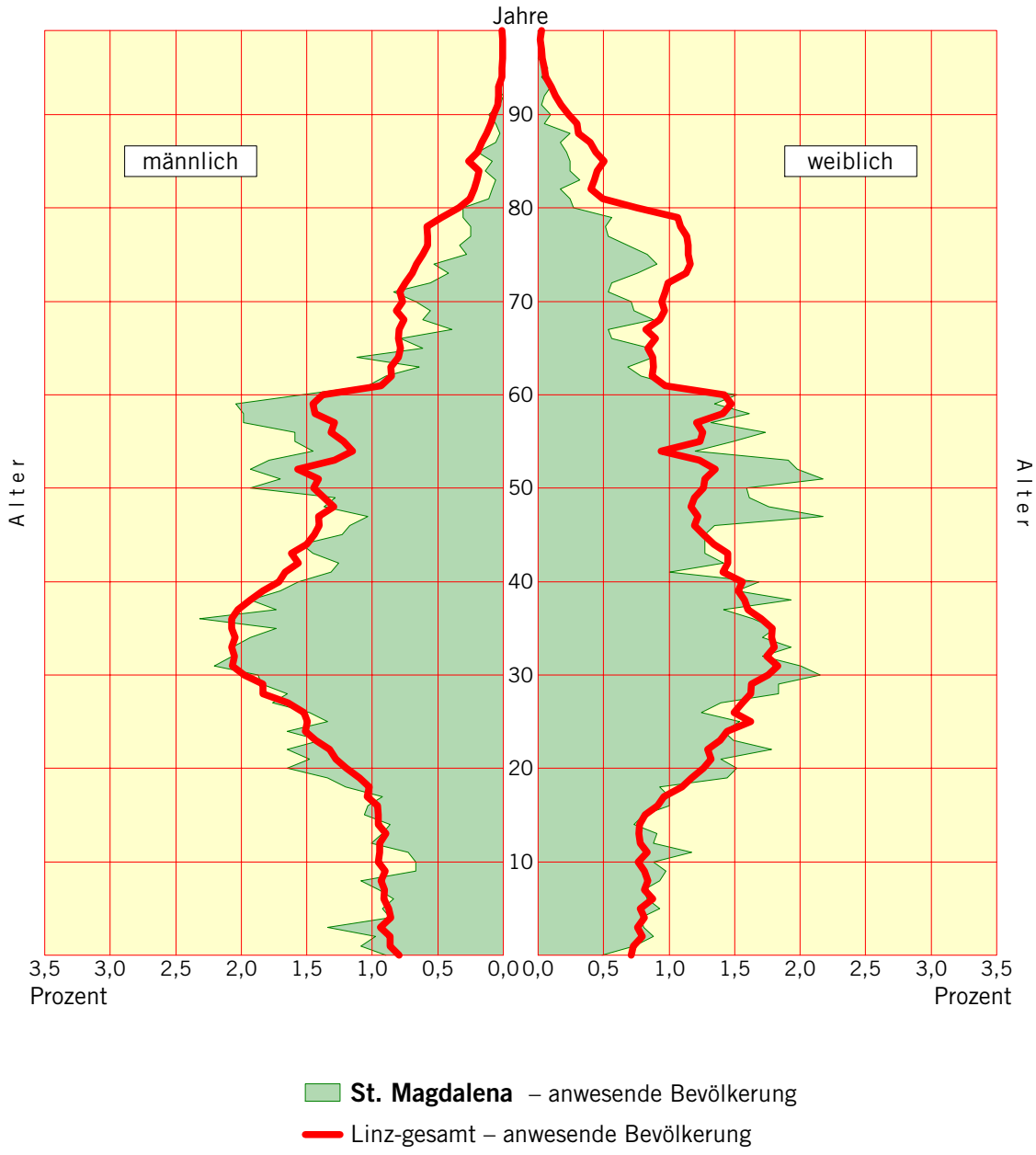

Stichtag: 31. 12. 1999

34 St. Magdalena

- Plan
- Orthofoto
- Luftbild
- Detailinformationen

Tabellen Grafiken

- Bevölkerung - Vergleich
- Bevölkerung - Familienstand
- Bevölkerung - Nationalität
- Gebäude - Eigentumsverhältnisse
- Gebäude - Bauperiode
- Wohnungen - Nutzfläche
- Wohnungen - Rechtsgrund
- Wohnungen - Eigentumsverhältnisse

- Statistische Bezirke
- Stichwortverzeichnis

BEZIRK 1 2 3 4 5 6 7 8 9 10 11 12 13 14 15 16 17 18 19 20 21 22 23 24 25 26 27 28 29 30 31 32 33 34 35 36

Bevölkerungsstruktur - St. Magdalena

Alter	männlich				weiblich				Summe			
	ledig [1]	verheiratet	gesch.	verwitwet	ledig [1]	verheiratet	gesch.	verwitwet	ledig [1]	verheiratet	gesch.	verwitwet
0-4	185	–	–	–	151	–	–	–	336	–	–	–
5-9	160	–	–	–	183	–	–	–	343	–	–	–
10-14	150	–	–	–	187	–	–	–	337	–	–	–
15-19	199	–	–	–	212	–	–	–	411	–	–	–
20-24	274	5	1	–	295	16	–	–	569	21	1	–
25-29	247	35	7	–	233	71	17	–	480	106	24	–
30-34	210	136	16	1	193	174	22	–	403	310	38	1
35-39	135	176	24	2	84	209	45	2	219	385	69	4
40-44	59	167	28	1	69	158	39	6	128	325	67	7
45-49	27	166	25	–	34	232	61	7	61	398	86	7
50-54	29	240	43	3	33	248	65	16	62	488	108	19
55-59	24	268	29	8	27	206	47	27	51	474	76	35
60-64	9	153	17	8	26	123	24	28	35	276	41	36
65-69	6	85	11	4	22	81	12	31	28	166	23	35
70-74	5	92	4	7	19	54	16	53	24	146	20	60
75-79	1	47	1	2	21	36	9	62	22	83	10	64
80-84	1	16	2	6	6	8	5	32	7	24	7	38
85-89	2	7	–	6	2	4	2	30	4	11	2	36
90-94	–	5	–	2	1	1	1	9	1	6	1	11
95 u. äl.	–	–	–	–	1	–	–	3	1	–	–	3
Summe	1723	1598	208	50	1799	1621	365	306	3522	3219	573	356

Anmerkung: Anwesende Bevölkerung aufgrund des Meldegesetzes (Haupt- und Nebenwohnsitzbevölkerung)
Stand der Daten: 31. 12. 1999
1) zum Familienstand "ledig" wurden auch Personen mit unbekanntem Familienstand gezählt

34 St. Magdalena

- Plan
- Orthofoto
- Luftbild
- Detailinformationen

Tabellen Grafiken

- Bevölkerung - Vergleich
- Bevölkerung - Familienstand
- Bevölkerung - Nationalität
- Gebäude - Eigentumsverhältnisse
- Gebäude - Bauperiode
- Wohnungen - Nutzfläche
- Wohnungen - Rechtsgrund
- Wohnungen - Eigentumsverhältnisse

BEZIRK 1 2 3 4 5 6 7 8 9 10 11 12 13 14 15 16 17 18 19 20 21 22 23 24 25 26 27 28 29 30 31 32 33 34 35 36

- Statistische Bezirke
- Stichwortverzeichnis

Bevölkerungsstruktur - Familienstand

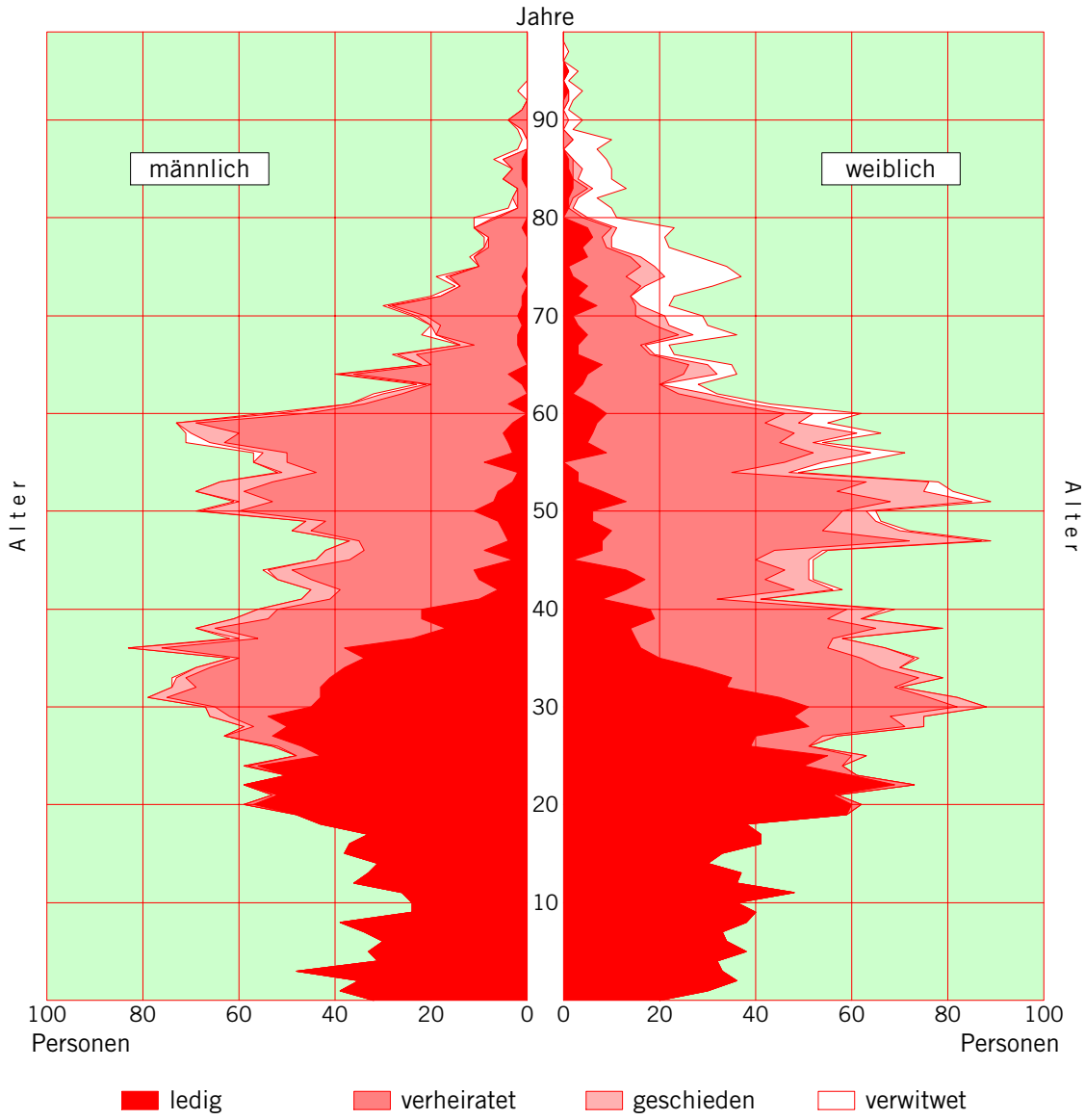

St. Magdalena

Stichtag: 31. 12. 1999

34 St. Magdalena

- Plan
- Orthofoto
- Luftbild
- Detailinformationen

Tabellen Grafiken

- Bevölkerung - Vergleich
- Bevölkerung - Familienstand
- Bevölkerung - Nationalität
- Gebäude - Eigentumsverhältnisse
- Gebäude - Bauperiode
- Wohnungen - Nutzfläche
- Wohnungen - Rechtsgrund
- Wohnungen - Eigentumsverhältnisse

BEZIRK 1 2 3 4 5 6 7 8 9 10 11 12 13 14 15 16 17 18 19 20 21 22 23 24 25 26 27 28 29 30 31 32 33 34 35 36

- Statistische Bezirke
- Stichwortverzeichnis

Bevölkerungsstruktur - Nationalität

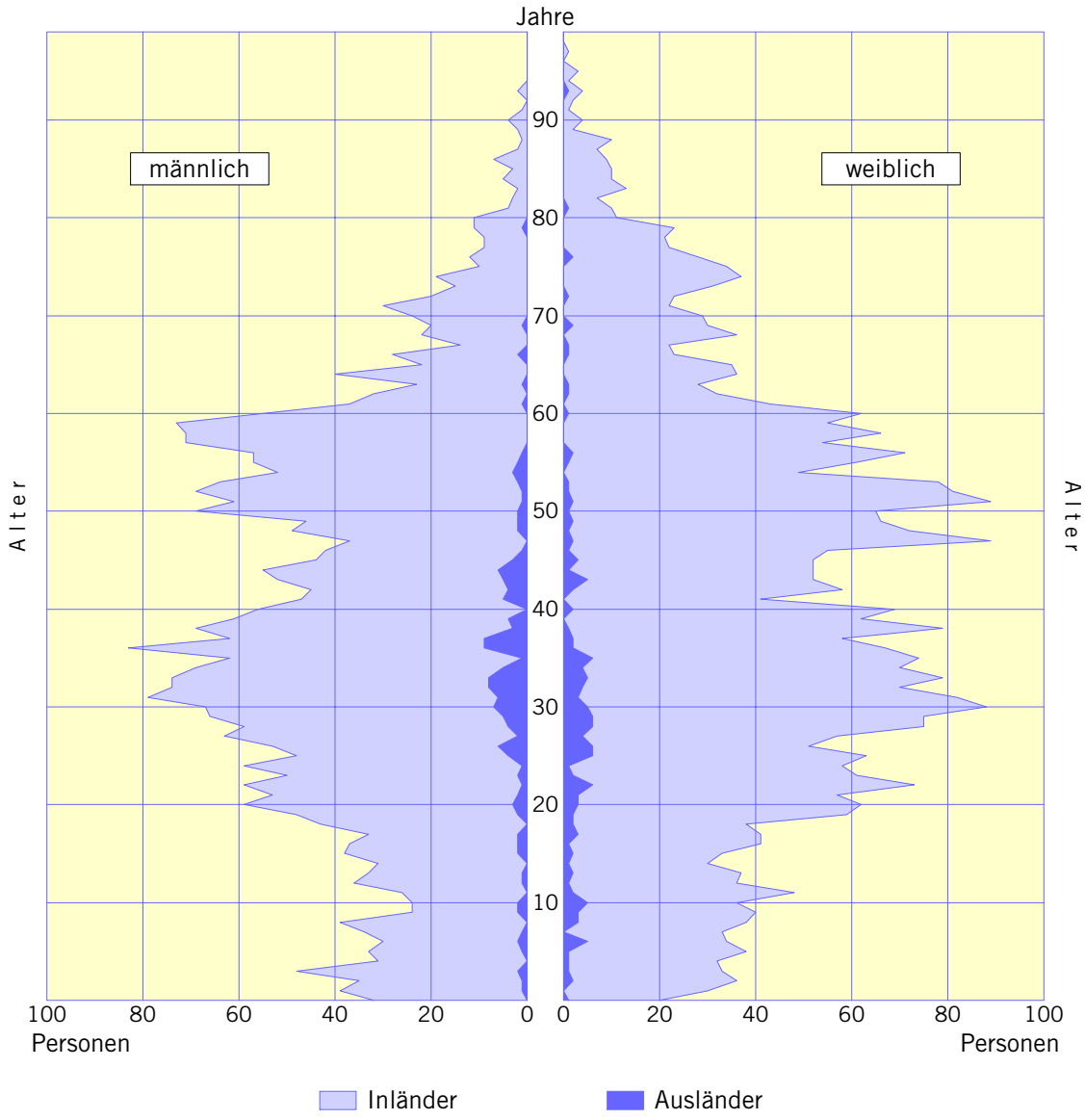

St. Magdalena

Stichtag: 31. 12. 1999

34 St. Magdalena

- Plan
- Orthofoto
- Luftbild
- Detailinformationen

Tabellen Grafiken

- Bevölkerung - Vergleich
- Bevölkerung - Familienstand
- Bevölkerung - Nationalität
- Gebäude - Eigentumsverhältnisse
- Gebäude - Bauperiode
- Wohnungen - Nutzfläche
- Wohnungen - Rechtsgrund
- Wohnungen - Eigentumsverhältnisse

- Statistische Bezirke
- Stichwortverzeichnis

BEZIRK 1 2 3 4 5 6 7 8 9 10 11 12 13 14 15 16 17 18 19 20 21 22 23 24 25 26 27 28 29 30 31 32 33 34 35 36

Gebäude – Eigentumsverhältnisse

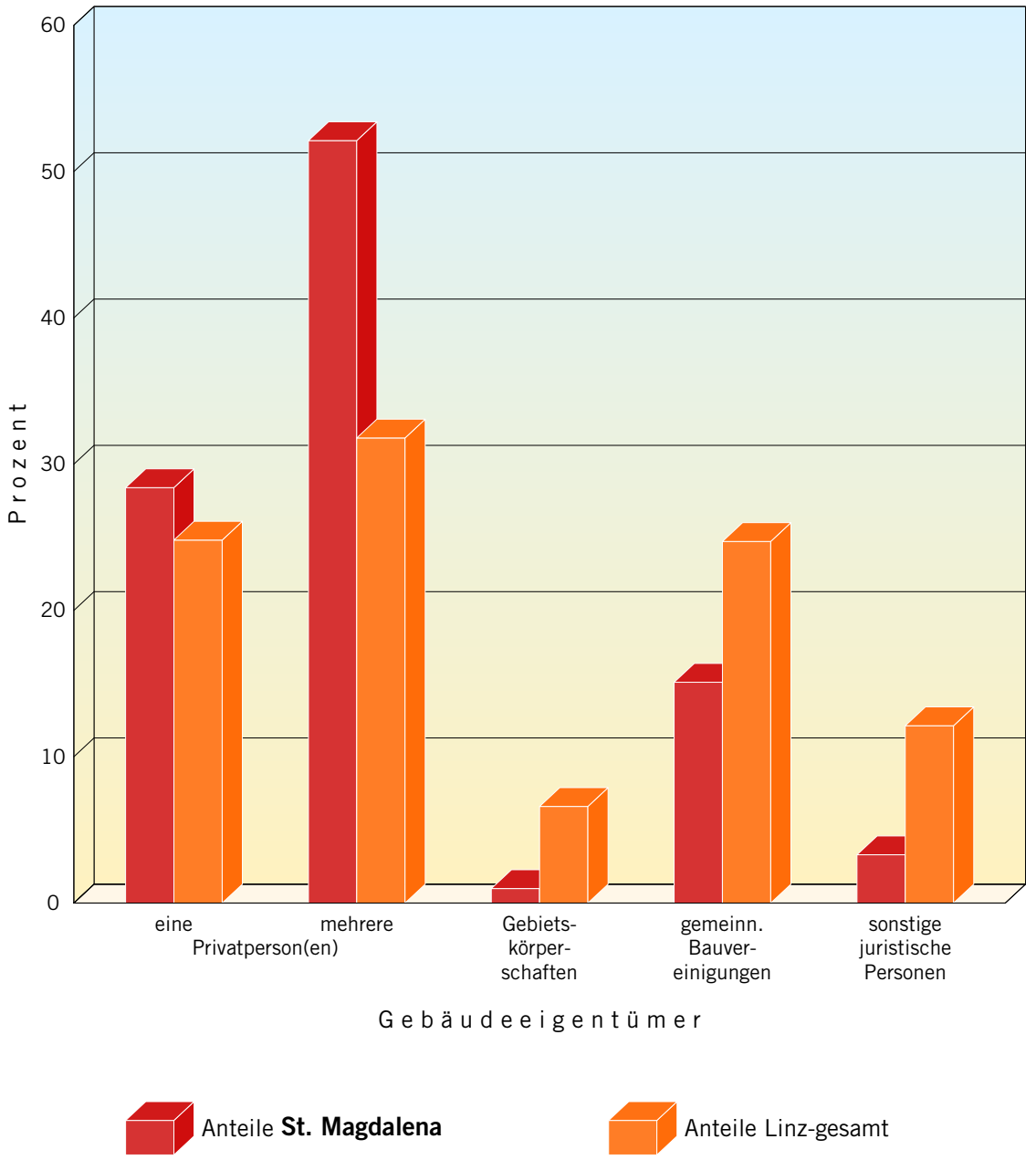

Stichtag: 31. 12. 1999

34 St. Magdalena

- Plan
- Orthofoto
- Luftbild
- Detailinformationen

Tabellen Grafiken

- Bevölkerung - Vergleich
- Bevölkerung - Familienstand
- Bevölkerung - Nationalität
- Gebäude - Eigentumsverhältnisse
- Gebäude - Bauperiode
- Wohnungen - Nutzfläche
- Wohnungen - Rechtsgrund
- Wohnungen - Eigentumsverhältnisse

- Statistische Bezirke
- Stichwortverzeichnis

BEZIRK 1 2 3 4 5 6 7 8 9 10 11 12 13 14 15 16 17 18 19 20 21 22 23 24 25 26 27 28 29 30 31 32 33 34 35 36

Gebäude – Bauperiode

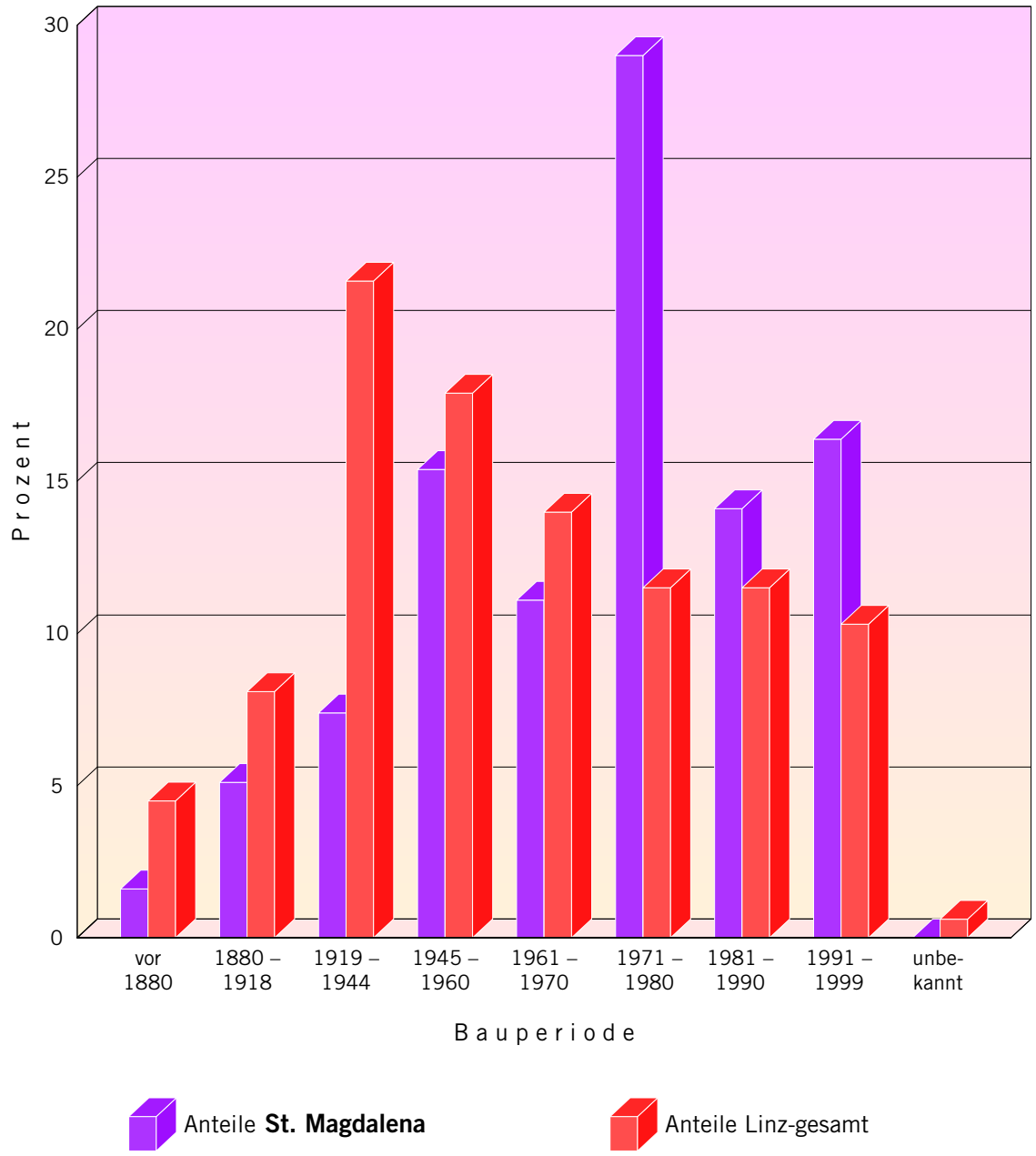

Stichtag: 31. 12. 1999

34 St. Magdalena

- Plan
- Orthofoto
- Luftbild
- Detailinformationen

Tabellen Grafiken

- Bevölkerung - Vergleich
- Bevölkerung - Familienstand
- Bevölkerung - Nationalität
- Gebäude - Eigentumsverhältnisse
- Gebäude - Bauperiode
- Wohnungen - Nutzfläche
- Wohnungen - Rechtsgrund
- Wohnungen - Eigentumsverhältnisse

- Statistische Bezirke
- Stichwortverzeichnis

BEZIRK 1 2 3 4 5 6 7 8 9 10 11 12 13 14 15 16 17 18 19 20 21 22 23 24 25 26 27 28 29 30 31 32 33 34 35 36

Wohnungen – Nutzfläche

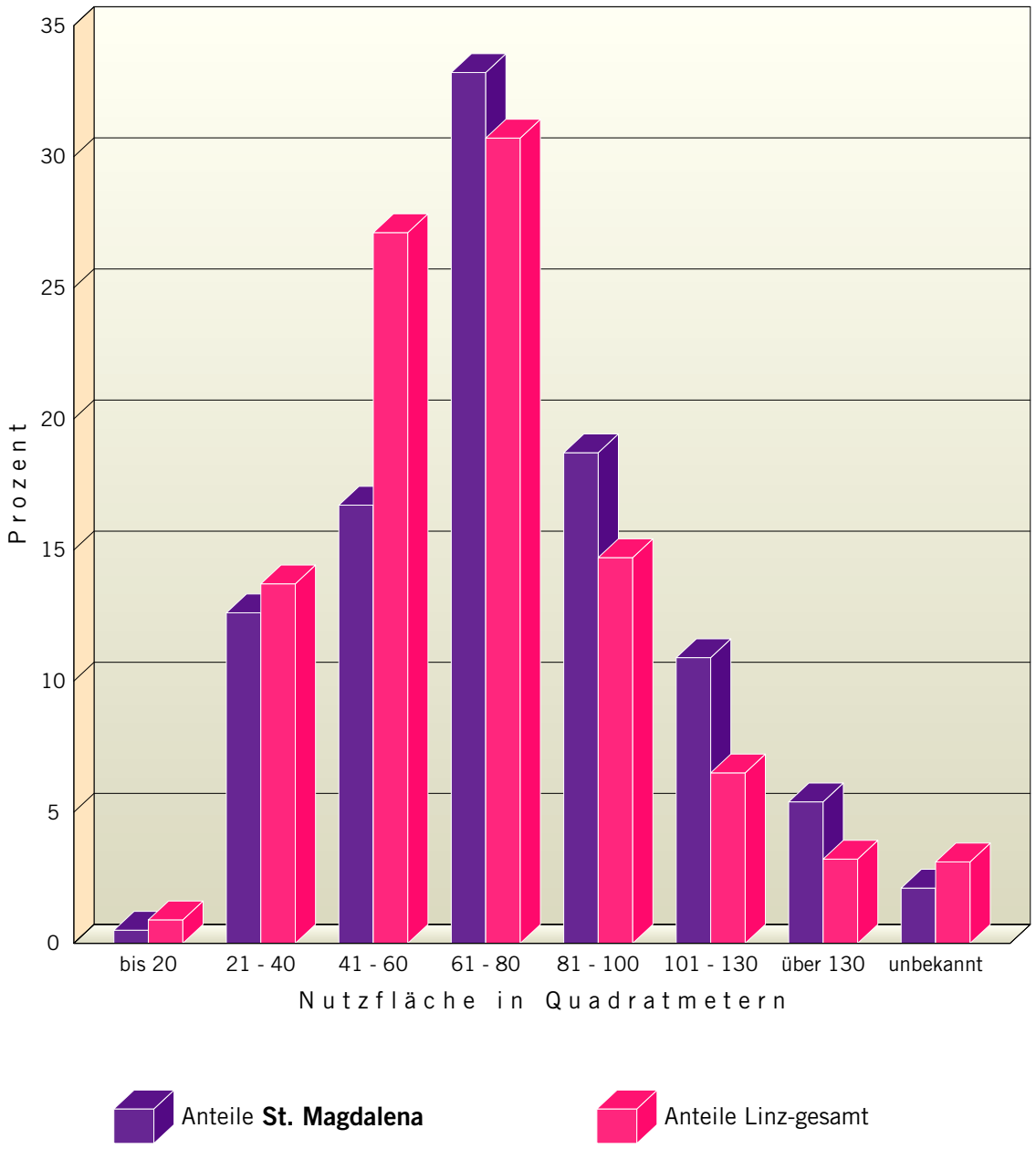

Stichtag: 31. 12. 1999

34 St. Magdalena

- Plan
- Orthofoto
- Luftbild
- Detailinformationen

Tabellen Grafiken

- Bevölkerung - Vergleich
- Bevölkerung - Familienstand
- Bevölkerung - Nationalität
- Gebäude - Eigentumsverhältnisse
- Gebäude - Bauperiode
- Wohnungen - Nutzfläche
- Wohnungen - Rechtsgrund
- Wohnungen - Eigentumsverhältnisse

- Statistische Bezirke
- Stichwortverzeichnis

BEZIRK 1 2 3 4 5 6 7 8 9 10 11 12 13 14 15 16 17 18 19 20 21 22 23 24 25 26 27 28 29 30 31 32 33 34 35 36

Wohnungen – Rechtsgrund

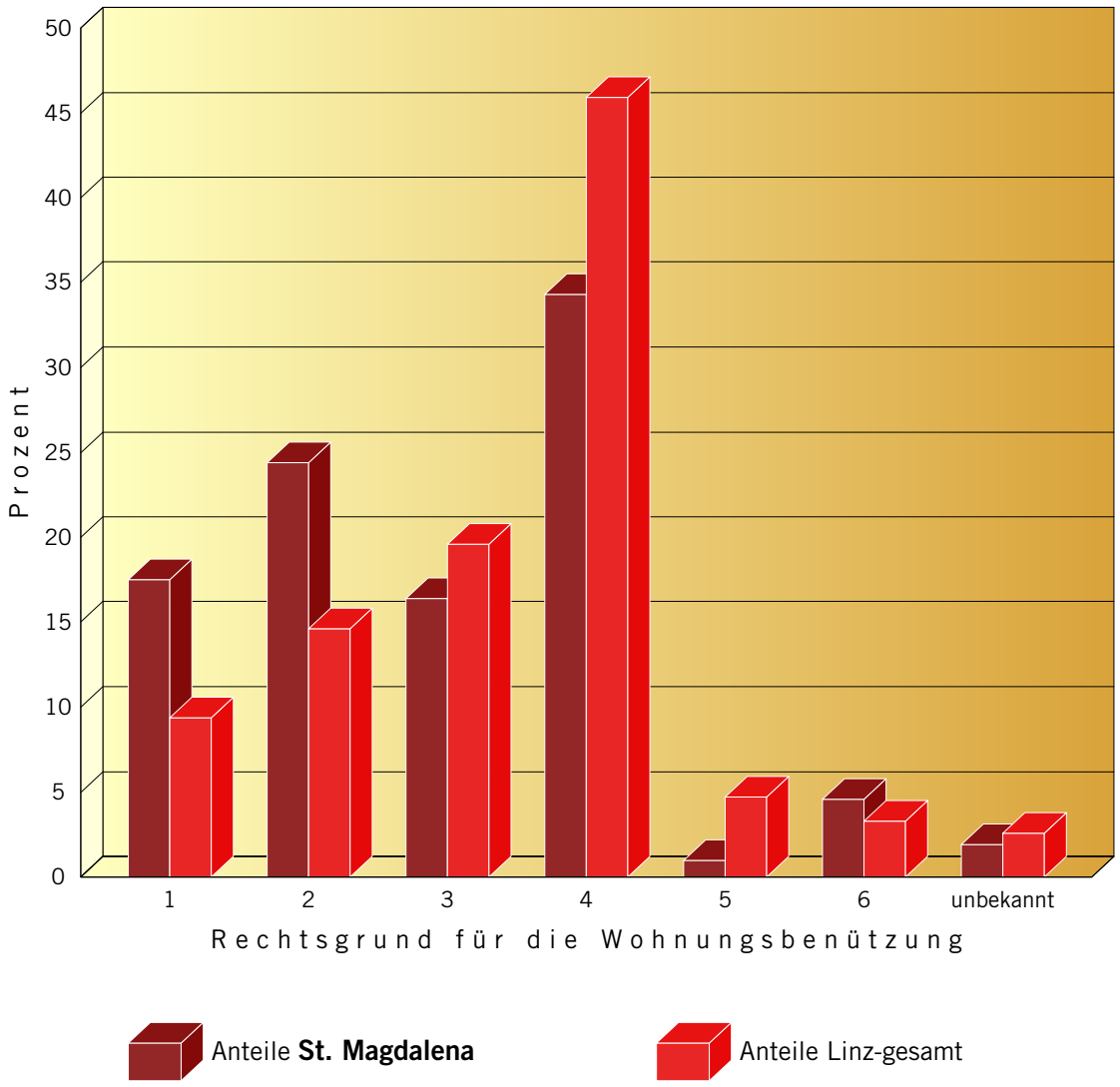

1: Eigenbenützung als Hauseigentümer
2: Eigentumswohnung
3: Hauptmiete nach Mietrechtsgesetz
4: Hauptmiete nach Wohnungsgemeinnützigkeitsgesetz (Genossenschaftswohnung)
5: Dienst- oder Naturalwohnung
6: sonstiger Rechtsgrund

Stichtag: 31. 12. 1999

34 St. Magdalena

- Plan
- Orthofoto
- Luftbild
- Detailinformationen

Tabellen Grafiken

- Bevölkerung - Vergleich
- Bevölkerung - Familienstand
- Bevölkerung - Nationalität
- Gebäude - Eigentumsverhältnisse
- Gebäude - Bauperiode
- Wohnungen - Nutzfläche
- Wohnungen - Rechtsgrund
- Wohnungen - Eigentumsverhältnisse

- Statistische Bezirke
- Stichwortverzeichnis

Wohnungen – Eigentumsverhältnisse der Gebäude

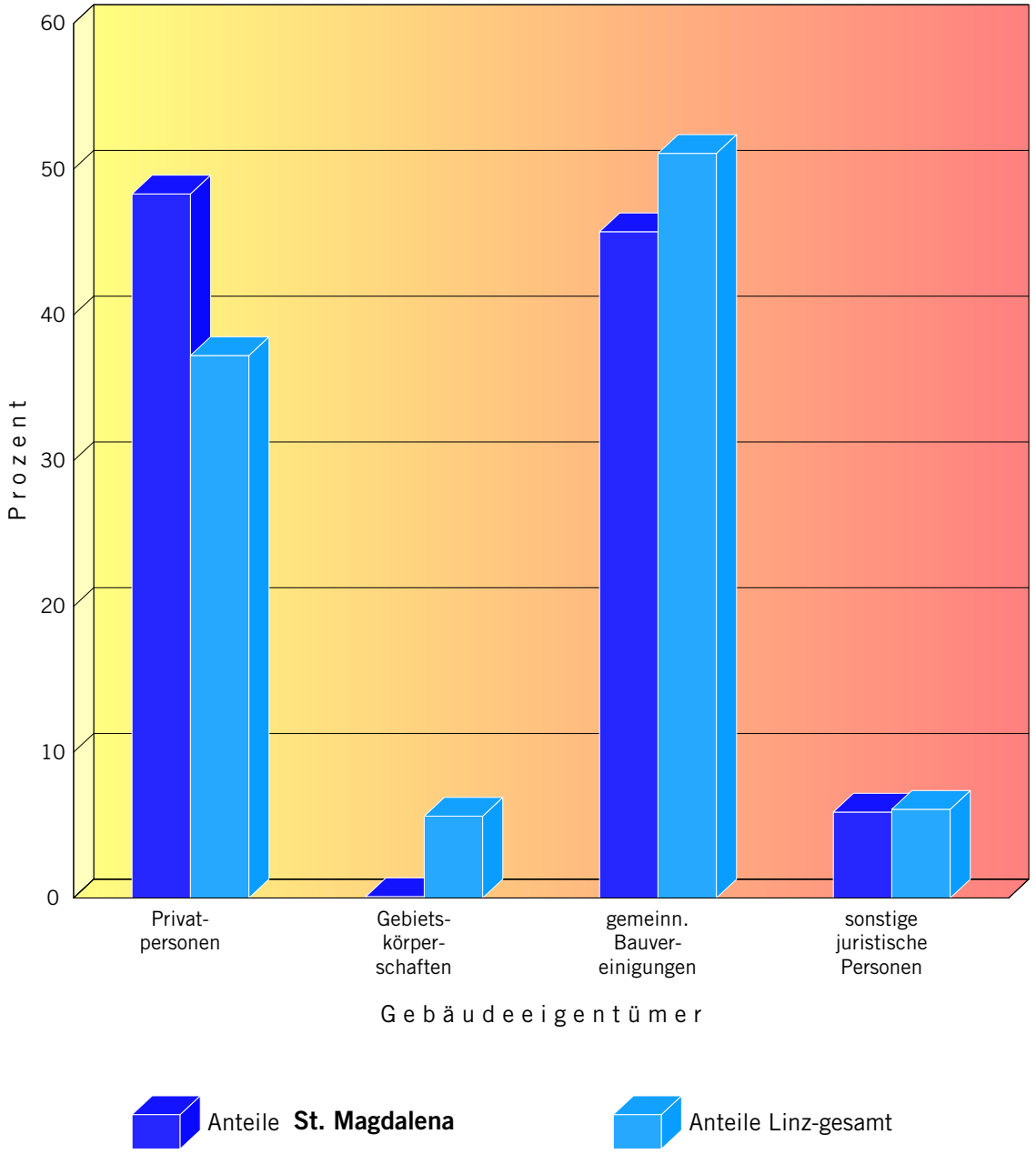

Stichtag: 31. 12. 1999

35 Katzbach

- Plan
- Orthofoto
- Luftbild
- Detailinformationen

Gebäude und Plätze

- Johannes Kepler Universität (138)
- BRG, Bundeshandelsakademie, HBLA für wirtschaftliche Berufe, Aubrunnerweg (155)
- OÖAMTC Urfahr (116)
- Schule Dornach
- Auhofschule
- Volkshaus Dornach-Auhof
- Kirche Heiliger Geist
- Seniorenzentrum Dornach/Auhof

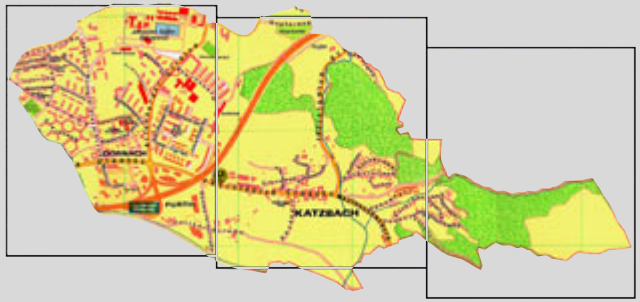



35 Katzbach

- Plan
- Orthofoto
- Luftbild
- Detailinformationen

Gebäude und Plätze

- Johannes Kepler Universität (138)
- BRG, Bundeshandelsakademie, HBLA für wirtschaftliche Berufe, Aubrunnerweg (155)
- OÖAMTC Urfahr (116)
- Schule Dornach
- Auhofschule
- Volkshaus Dornach-Auhof
- Kirche Heiliger Geist
- Seniorenzentrum Dornach/Auhof

- Statistische Bezirke
- Stichwortverzeichnis

LINZ Eine Stadt lebt auf





Katzbach

35 Katzbach

Plan
Orthofoto
Luftbild
Detailinformationen

Tabellen Grafiken

Bevölkerung - Vergleich
Bevölkerung - Familienstand
Bevölkerung - Nationalität
Gebäude - Eigentumsverhältnisse
Gebäude - Bauperiode
Wohnungen - Nutzfläche
Wohnungen - Rechtsgrund
Wohnungen - Eigentumsverhältnisse

Statistische Bezirke
Stichwortverzeichnis

BEZIRK
1 2 3 4 5 6 7 8 9 10 11 12 13 14 15 16 17 18 19 20 21 22 23 24 25 26 27 28 29 30 31 32 33 34 35 36

K a t z b a c h

Fläche: 394,0 ha

Bevölkerung insgesamt: 12471

0- bis 5-Jährige:	464
6- bis 14-Jährige:	725
15- bis 19-Jährige:	687
20- bis 59-Jährige:	8674
60- bis 79-Jährige:	1651
80-Jährige und älter:	270

Gebäude: 801

Wohnungen: 5290

35 Katzbach

- Plan
- Orthofoto
- Luftbild
- Detailinformationen

Tabellen Grafiken

- Bevölkerung - Vergleich
- Bevölkerung - Familienstand
- Bevölkerung - Nationalität
- Gebäude - Eigentumsverhältnisse
- Gebäude - Bauperiode
- Wohnungen - Nutzfläche
- Wohnungen - Rechtsgrund
- Wohnungen - Eigentumsverhältnisse

- Statistische Bezirke
- Stichwortverzeichnis

BEZIRK 1 2 3 4 5 6 7 8 9 10 11 12 13 14 15 16 17 18 19 20 21 22 23 24 25 26 27 28 29 30 31 32 33 34 35 36

Bevölkerungsstruktur - Vergleich

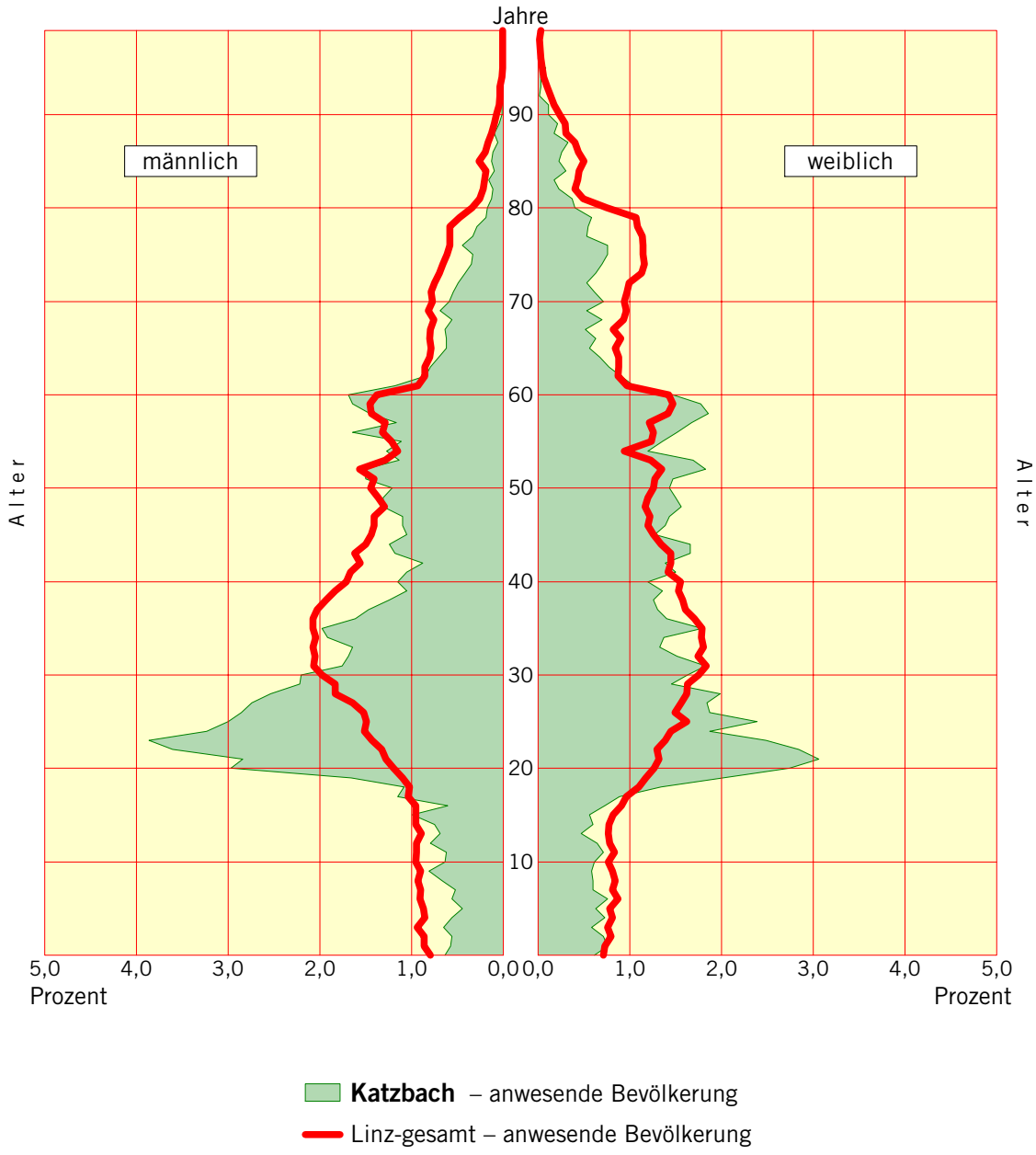

Stichtag: 31. 12. 1999

35 Katzbach

- Plan
- Orthofoto
- Luftbild
- Detailinformationen

Tabellen Grafiken

- Bevölkerung - Vergleich
- Bevölkerung - Familienstand
- Bevölkerung - Nationalität
- Gebäude - Eigentumsverhältnisse
- Gebäude - Bauperiode
- Wohnungen - Nutzfläche
- Wohnungen - Rechtsgrund
- Wohnungen - Eigentumsverhältnisse

- Statistische Bezirke
- Stichwortverzeichnis

BEZIRK 1 2 3 4 5 6 7 8 9 10 11 12 13 14 15 16 17 18 19 20 21 22 23 24 25 26 27 28 29 30 31 32 33 34 35 36

Bevölkerungsstruktur - Katzbach

Alter	männlich				weiblich				Summe			
	ledig [1]	verheiratet	gesch.	verwitwet	ledig [1]	verheiratet	gesch.	verwitwet	ledig [1]	verheiratet	gesch.	verwitwet
0-4	187	–	–	–	210	–	–	–	397	–	–	–
5-9	189	–	–	–	196	–	–	–	385	–	–	–
10-14	219	–	–	–	188	–	–	–	407	–	–	–
15-19	344	–	–	–	342	–	1	–	686	–	1	–
20-24	1028	7	–	–	778	26	2	–	1806	33	2	–
25-29	745	86	6	–	456	125	10	–	1201	211	16	–
30-34	378	176	23	–	229	217	27	2	607	393	50	2
35-39	206	221	34	–	130	260	47	4	336	481	81	4
40-44	79	225	41	–	84	293	76	6	163	518	117	6
45-49	61	263	40	4	48	315	72	9	109	578	112	13
50-54	24	343	46	3	34	313	99	26	58	656	145	29
55-59	25	361	44	10	31	368	69	39	56	729	113	49
60-64	14	284	21	8	27	197	34	44	41	481	55	52
65-69	12	159	12	13	16	114	14	38	28	273	26	51
70-74	6	122	10	12	19	100	20	58	25	222	30	70
75-79	2	82	3	13	23	44	25	105	25	126	28	118
80-84	1	24	1	16	2	14	8	68	3	38	9	84
85-89	2	13	2	11	2	6	4	62	4	19	6	73
90-94	–	1	–	4	3	1	–	15	3	2	–	19
95 u. äl.	–	2	–	1	2	–	–	5	2	2	–	6
Summe	3522	2369	283	95	2820	2393	508	481	6342	4762	791	576

Anmerkung: Anwesende Bevölkerung aufgrund des Meldegesetzes (Haupt- und Nebenwohnsitzbevölkerung)
Stand der Daten: 31. 12. 1999
1) zum Familienstand "ledig" wurden auch Personen mit unbekanntem Familienstand gezählt

35 Katzbach

Plan
Orthofoto
Luftbild
Detailinformationen

Tabellen Grafiken

Bevölkerung - Vergleich
Bevölkerung - Familienstand
Bevölkerung - Nationalität
Gebäude - Eigentumsverhältnisse
Gebäude - Bauperiode
Wohnungen - Nutzfläche
Wohnungen - Rechtsgrund
Wohnungen - Eigentumsverhältnisse

Statistische Bezirke
Stichwortverzeichnis

BEZIRK
1 2 3 4 5 6 7 8 9 10 11 12 13 14 15 16 17 18 19 20 21 22 23 24 25 26 27 28 29 30 31 32 33 34 35 36

Bevölkerungsstruktur - Familienstand

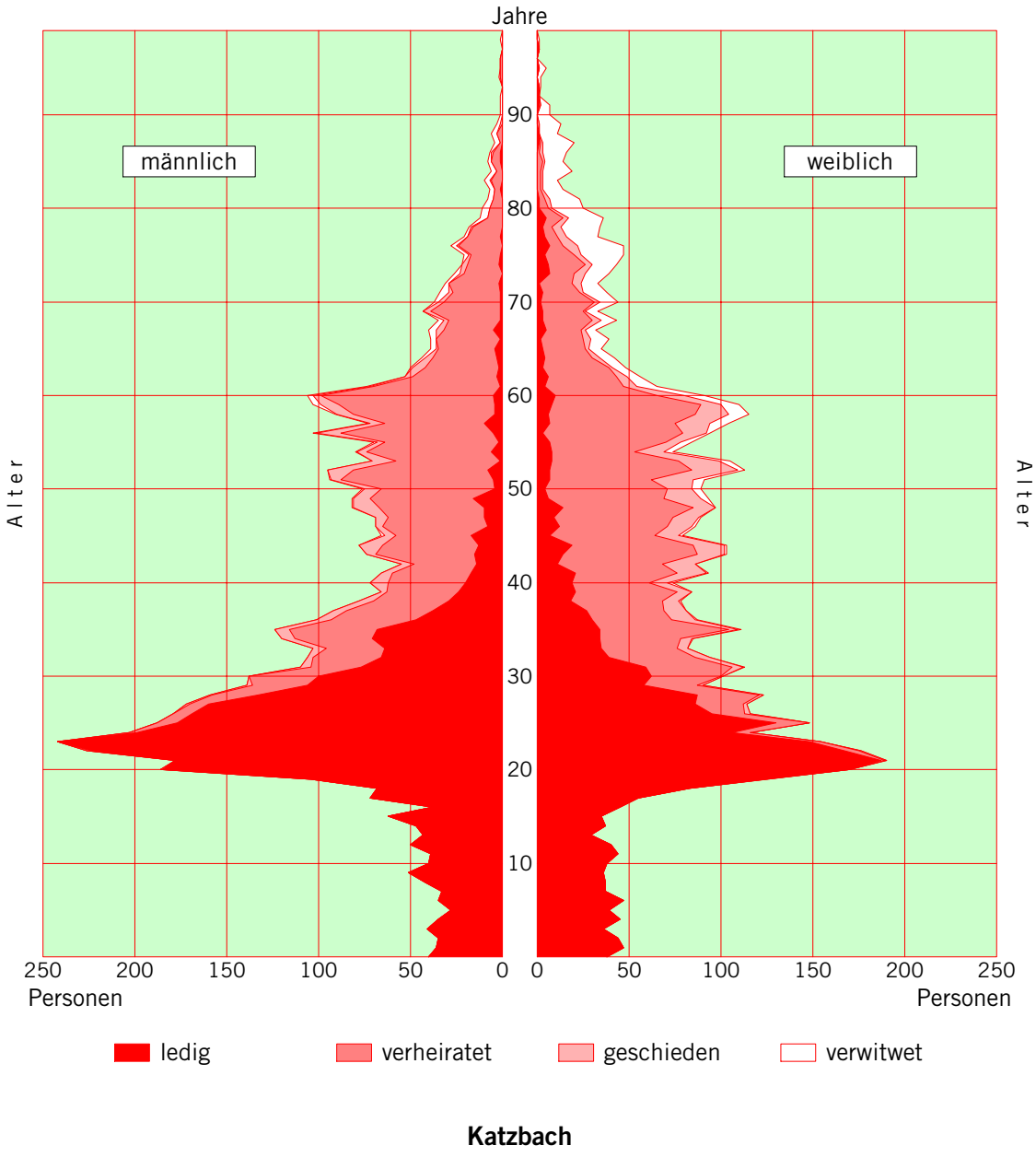

Katzbach

Stichtag: 31. 12. 1999

35 Katzbach

Plan
Orthofoto
Luftbild
Detailinformationen

Tabellen Grafiken

Bevölkerung - Vergleich
Bevölkerung - Familienstand
Bevölkerung - Nationalität
Gebäude - Eigentumsverhältnisse
Gebäude - Bauperiode
Wohnungen - Nutzfläche
Wohnungen - Rechtsgrund
Wohnungen - Eigentumsverhältnisse

Statistische Bezirke
Stichwortverzeichnis

BEZIRK
1 2 3 4 5 6 7 8 9 10 11 12 13 14 15 16 17 18 19 20 21 22 23 24 25 26 27 28 29 30 31 32 33 34 35 36

Bevölkerungsstruktur - Nationalität

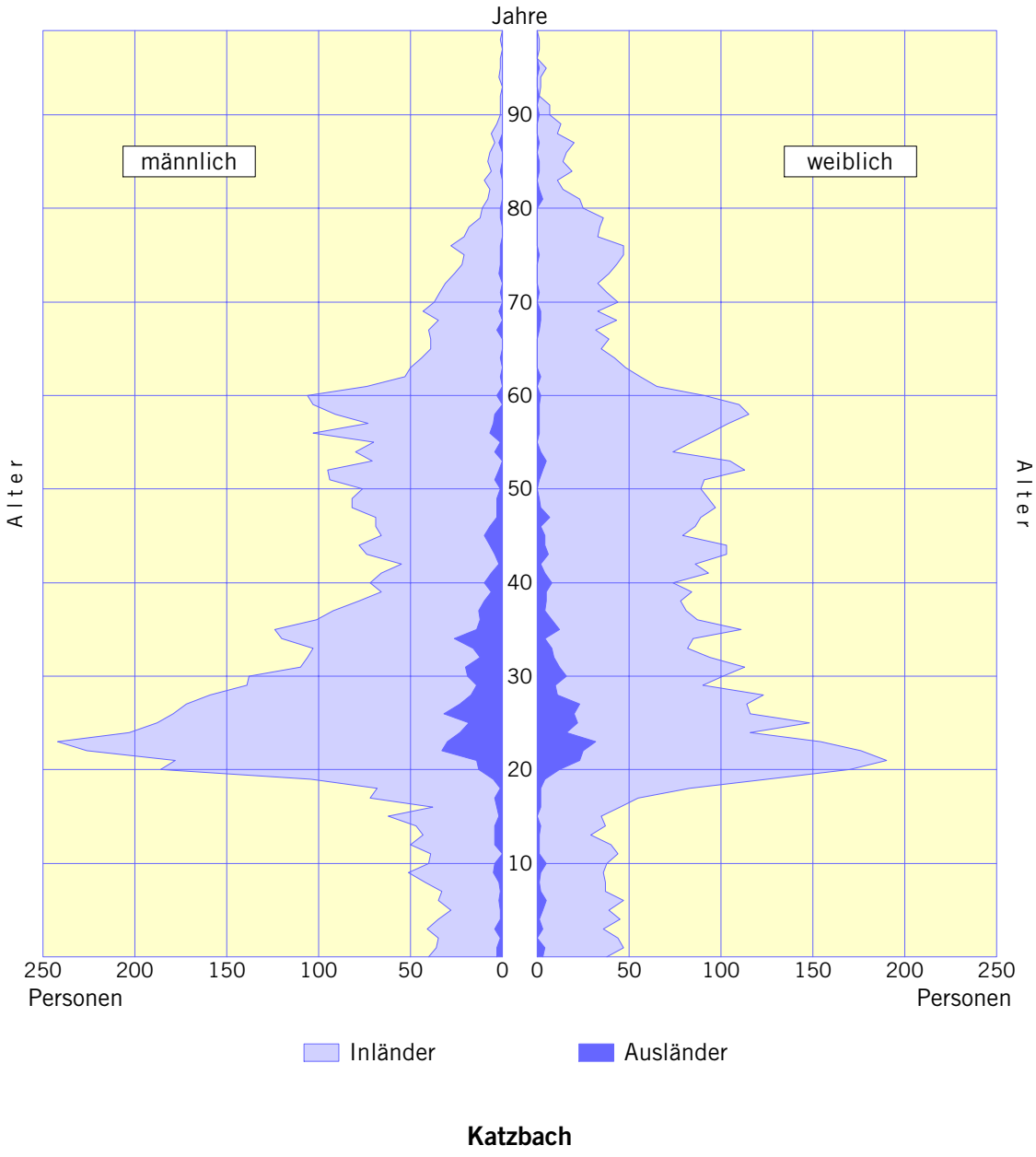

Katzbach

Stichtag: 31. 12. 1999

35 Katzbach

Plan
Orthofoto
Luftbild
Detailinformationen

Tabellen Grafiken

Bevölkerung - Vergleich
Bevölkerung - Familienstand
Bevölkerung - Nationalität
Gebäude - Eigentumsverhältnisse
Gebäude - Bauperiode
Wohnungen - Nutzfläche
Wohnungen - Rechtsgrund
Wohnungen - Eigentumsverhältnisse

Statistische Bezirke
Stichwortverzeichnis

BEZIRK
1 2 3 4 5 6 7 8 9 10 11 12 13 14 15 16 17 18 19 20 21 22 23 24 25 26 27 28 29 30 31 32 33 34 35 36

Gebäude – Eigentumsverhältnisse

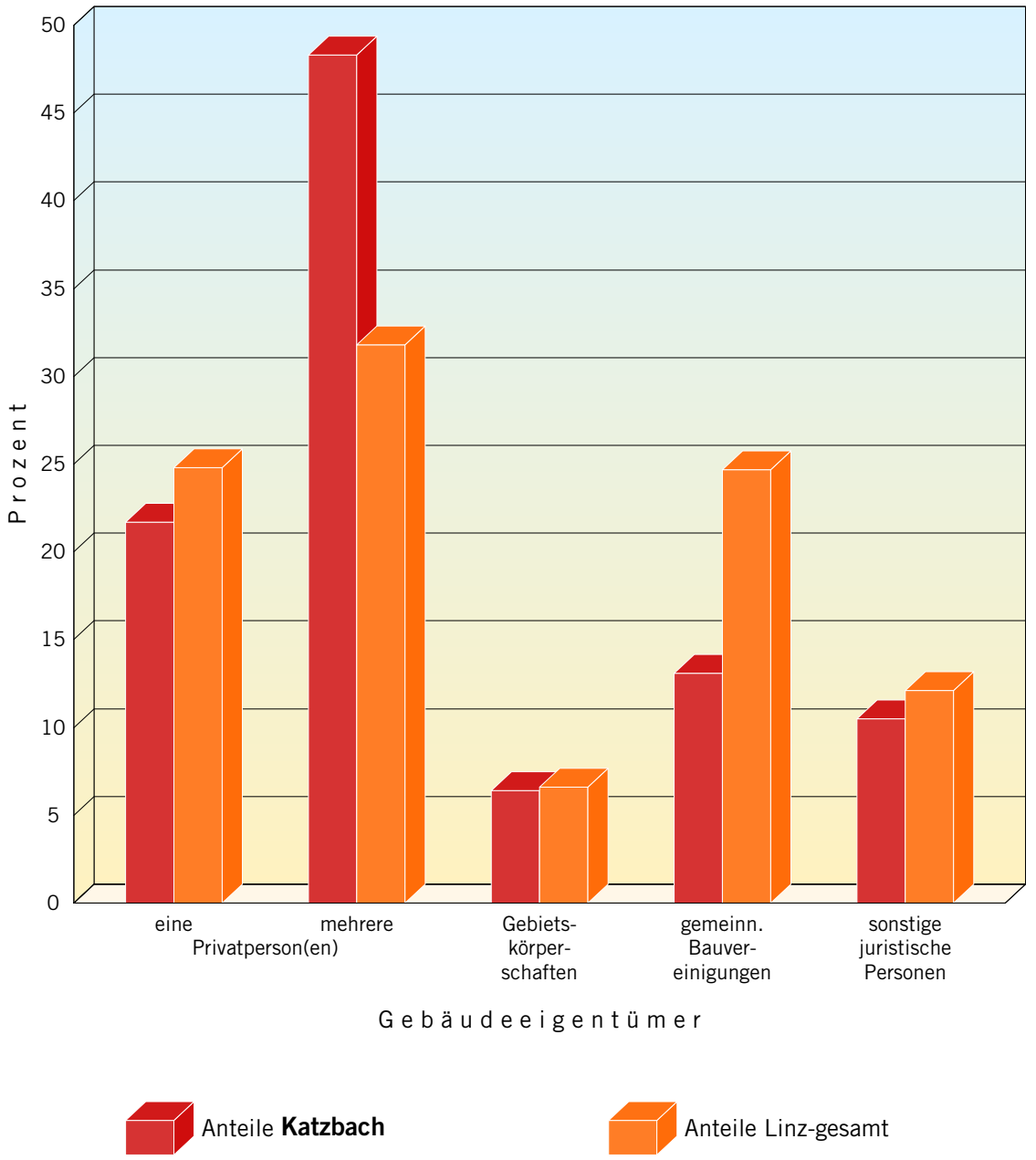

Stichtag: 31. 12. 1999

35 Katzbach

- Plan
- Orthofoto
- Luftbild
- Detailinformationen

Tabellen Grafiken

- Bevölkerung - Vergleich
- Bevölkerung - Familienstand
- Bevölkerung - Nationalität
- Gebäude - Eigentumsverhältnisse
- Gebäude - Bauperiode
- Wohnungen - Nutzfläche
- Wohnungen - Rechtsgrund
- Wohnungen - Eigentumsverhältnisse

- Statistische Bezirke
- Stichwortverzeichnis

Gebäude – Bauperiode

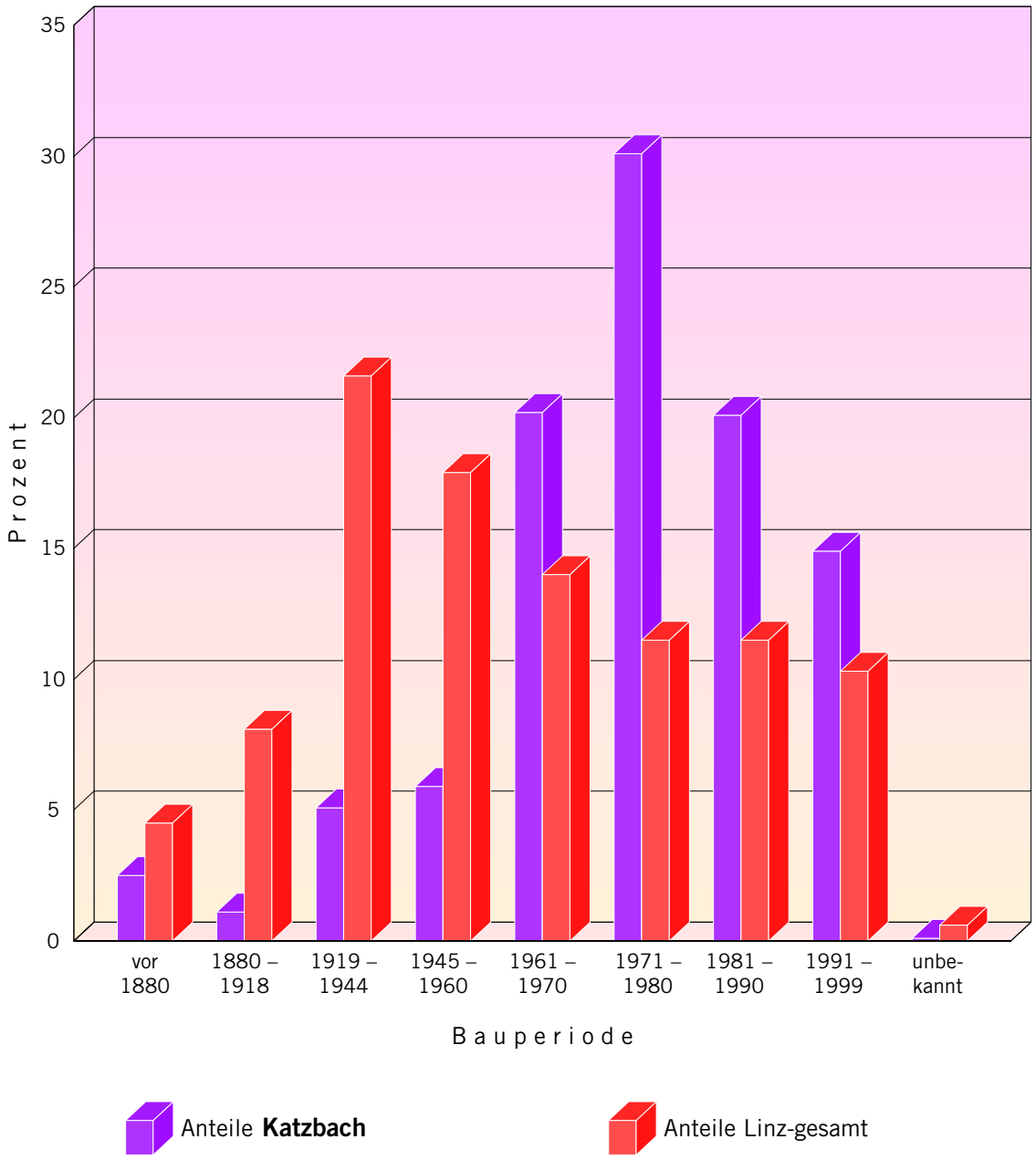

Stichtag: 31. 12. 1999

35 Katzbach

Plan
Orthofoto
Luftbild
Detailinformationen

Tabellen Grafiken

Bevölkerung - Vergleich
Bevölkerung - Familienstand
Bevölkerung - Nationalität
Gebäude - Eigentumsverhältnisse
Gebäude - Bauperiode
Wohnungen - Nutzfläche
Wohnungen - Rechtsgrund
Wohnungen - Eigentumsverhältnisse

Statistische Bezirke
Stichwortverzeichnis

Wohnungen – Nutzfläche

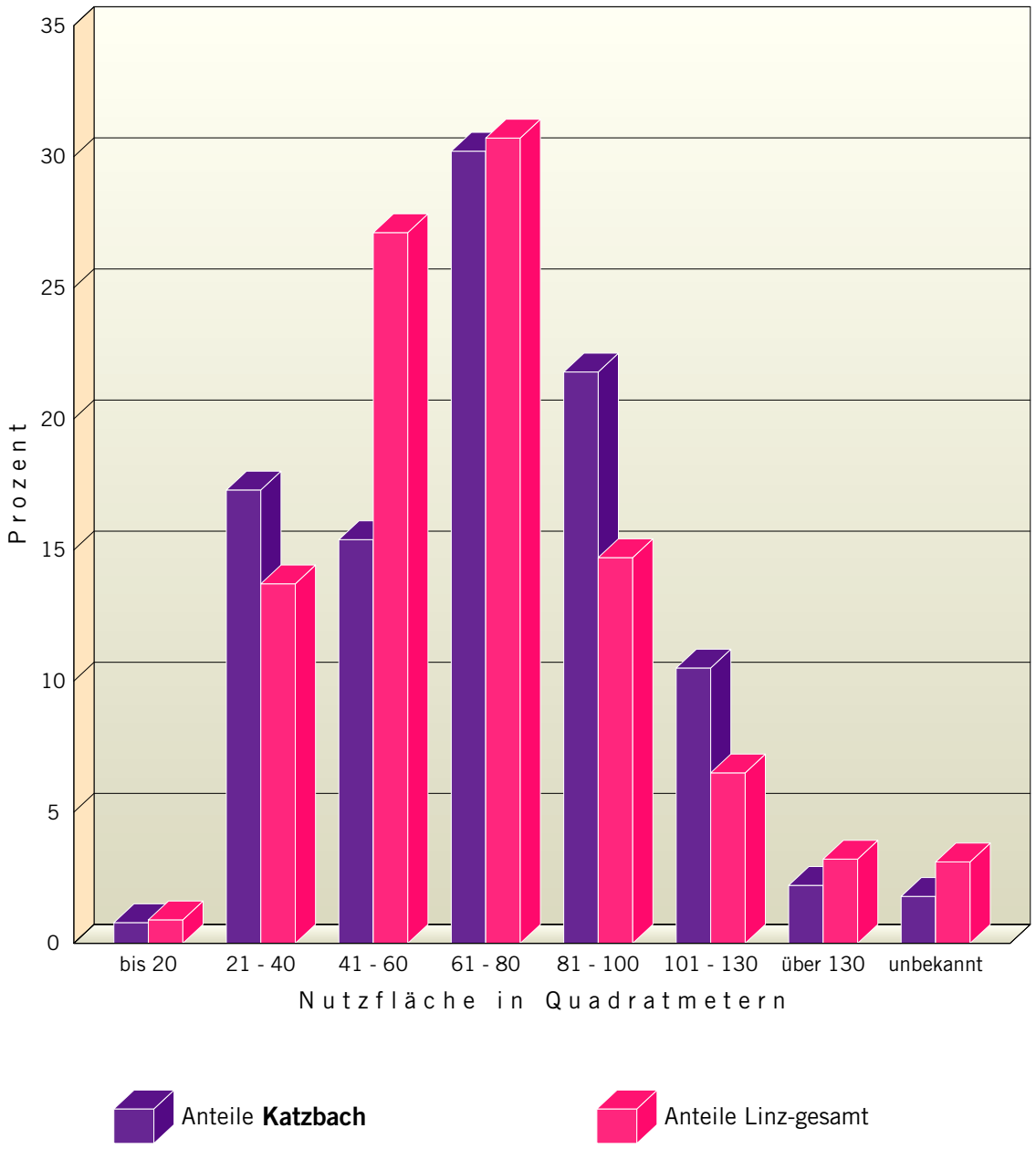

Stichtag: 31. 12. 1999

35 Katzbach

Plan
Orthofoto
Luftbild
Detailinformationen

Tabellen Grafiken

Bevölkerung - Vergleich
Bevölkerung - Familienstand
Bevölkerung - Nationalität
Gebäude - Eigentumsverhältnisse
Gebäude - Bauperiode
Wohnungen - Nutzfläche
Wohnungen - Rechtsgrund
Wohnungen - Eigentumsverhältnisse

Statistische Bezirke
Stichwortverzeichnis

BEZIRK
1 2 3 4 5 6 7 8 9 10 11 12 13 14 15 16 17 18 19 20 21 22 23 24 25 26 27 28 29 30 31 32 33 34 35 36

Wohnungen – Rechtsgrund

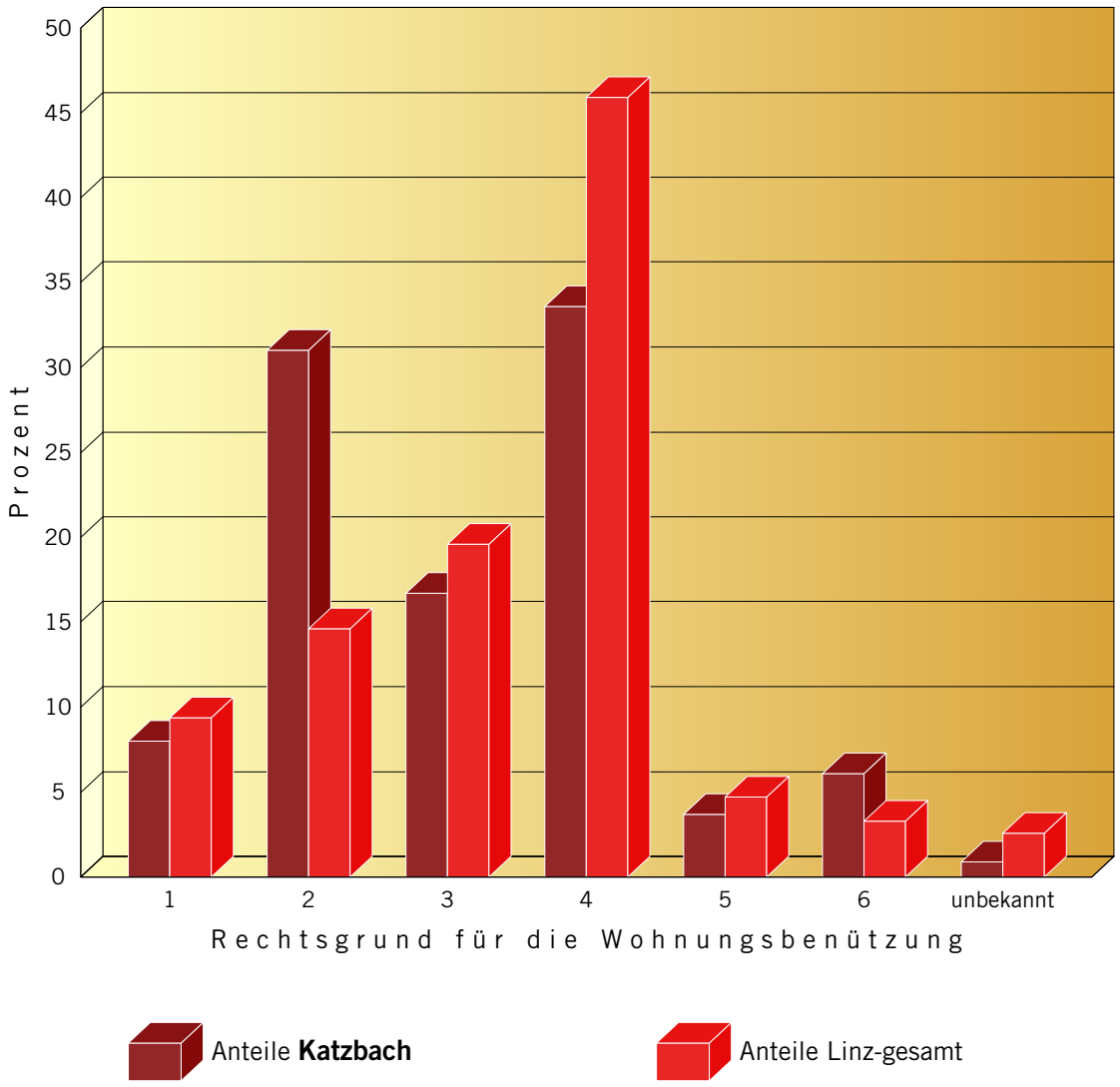

1: Eigenbenützung als Hauseigentümer
2: Eigentumswohnung
3: Hauptmiete nach Mietrechtsgesetz
4: Hauptmiete nach Wohnungsgemeinnützigkeitsgesetz (Genossenschaftswohnung)
5: Dienst- oder Naturalwohnung
6: sonstiger Rechtsgrund

35 Katzbach

- Plan
- Orthofoto
- Luftbild
- Detailinformationen

Tabellen Grafiken

- Bevölkerung - Vergleich
- Bevölkerung - Familienstand
- Bevölkerung - Nationalität
- Gebäude - Eigentumsverhältnisse
- Gebäude - Bauperiode
- Wohnungen - Nutzfläche
- Wohnungen - Rechtsgrund
- Wohnungen - Eigentumsverhältnisse

- Statistische Bezirke
- Stichwortverzeichnis

Wohnungen – Eigentumsverhältnisse der Gebäude

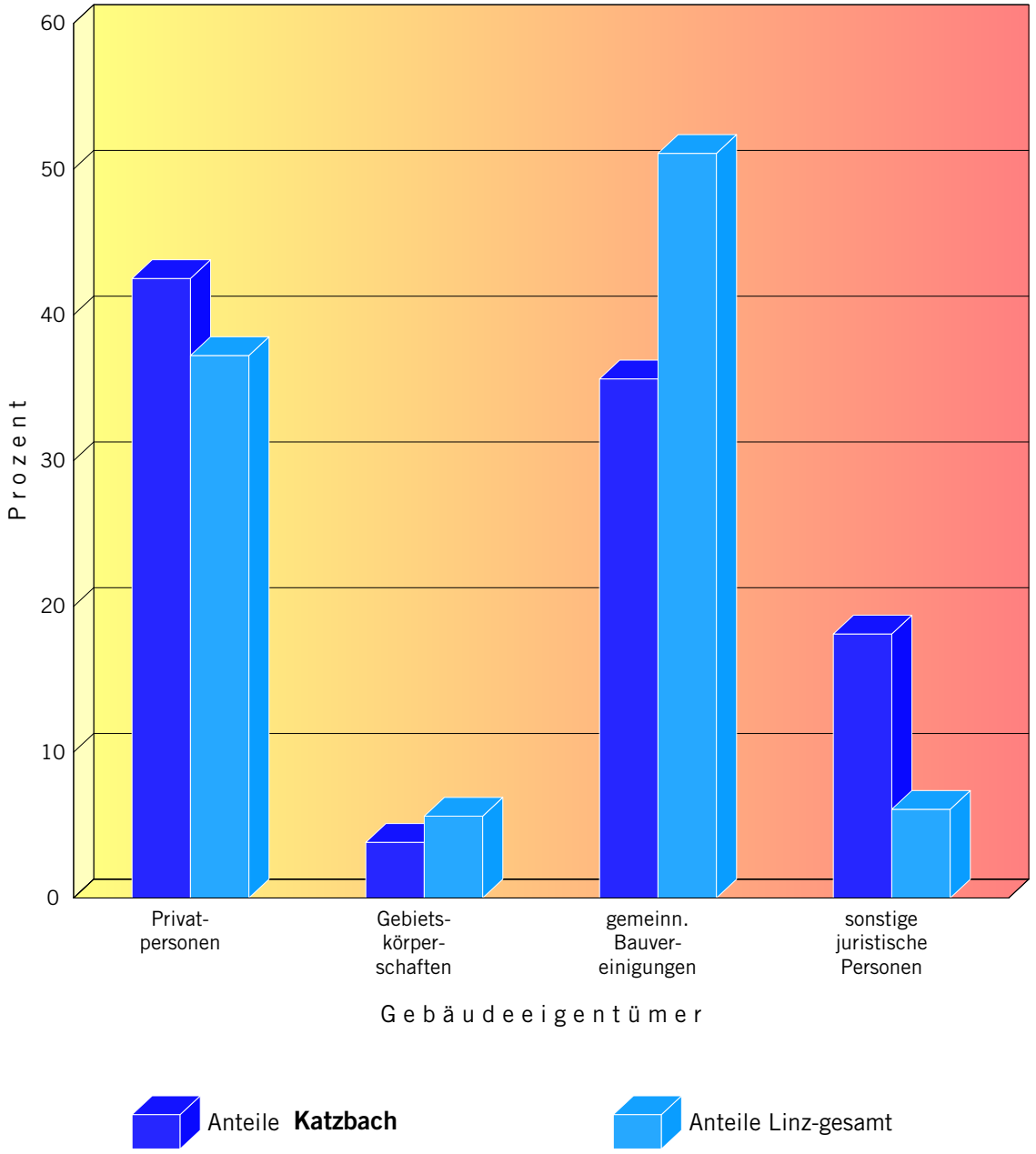

Stichtag: 31. 12. 1999

36 Elmberg

- Plan
- Orthofoto
- Luftbild
- Detailinformationen

Gebäude und Plätze

Höhere Bundeslehranstalt für Land- und Ernährungswirtschaft (164)

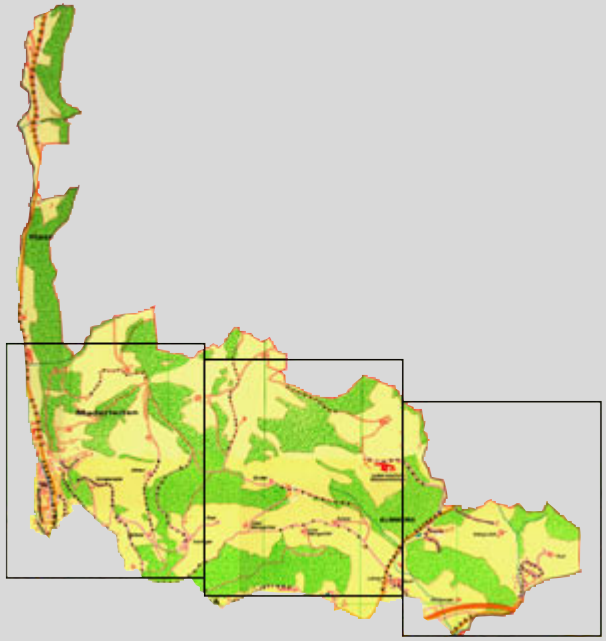

- Statistische Bezirke
- Stichwortverzeichnis

LINZ Eine Stadt lebt auf

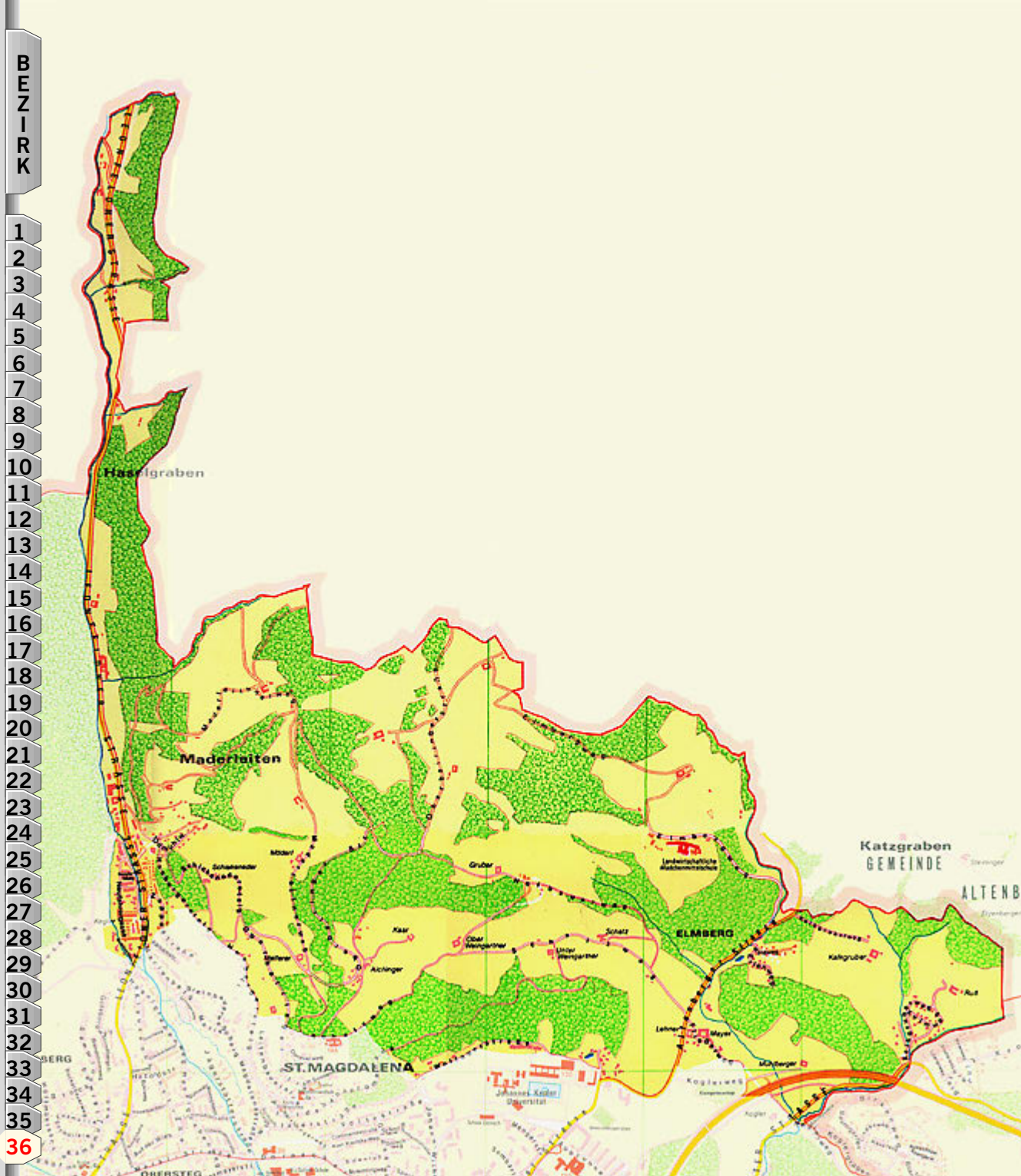

36 Elmberg

- Plan
- Orthofoto
- Luftbild
- Detailinformationen

Gebäude und Plätze

Höhere Bundeslehranstalt für Land- und Ernährungswirtschaft (164)

BEZIRK
1 2 3 4 5 6 7 8 9 10 11 12 13 14 15 16 17 18 19 20 21 22 23 24 25 26 27 28 29 30 31 32 33 34 35 36



- Statistische Bezirke
- Stichwortverzeichnis

LINZ Eine Stadt lebt auf

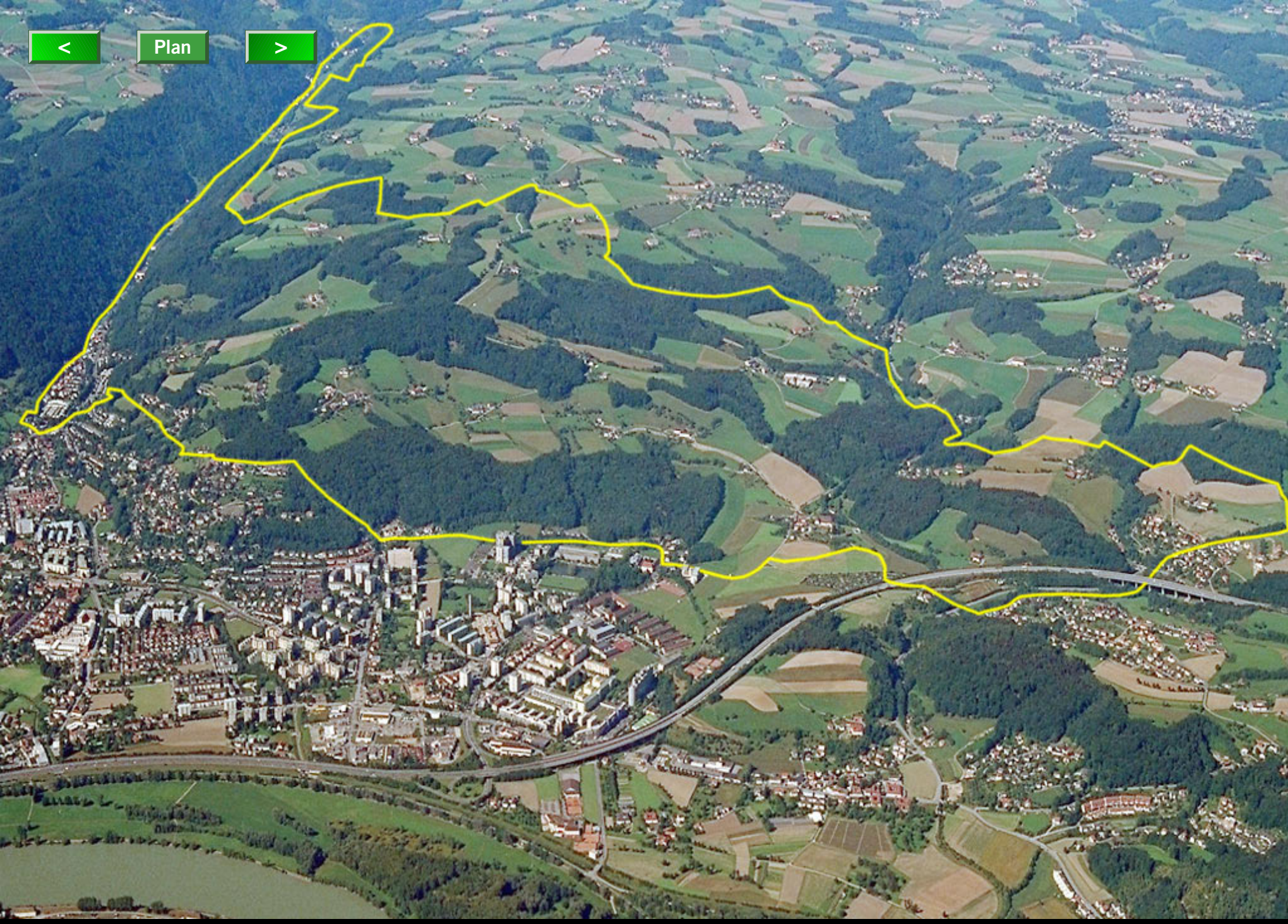

Elmberg

36 Elmberg

Plan
Orthofoto
Luftbild
Detailinformationen

Tabellen Grafiken

Bevölkerung - Vergleich
Bevölkerung - Familienstand
Bevölkerung - Nationalität
Gebäude - Eigentumsverhältnisse
Gebäude - Bauperiode
Wohnungen - Nutzfläche
Wohnungen - Rechtsgrund
Wohnungen - Eigentumsverhältnisse

Statistische Bezirke
Stichwortverzeichnis

Elmberg

Fläche: 667,8 ha

Bevölkerung insgesamt: 1395

0- bis 5-Jährige:	68
6- bis 14-Jährige:	152
15- bis 19-Jährige:	119
20- bis 59-Jährige:	843
60- bis 79-Jährige:	188
80-Jährige und älter:	25

Gebäude: 371

Wohnungen: 561

36 Elmberg

- Plan
- Orthofoto
- Luftbild
- Detailinformationen

Tabellen Grafiken

- Bevölkerung - Vergleich
- Bevölkerung - Familienstand
- Bevölkerung - Nationalität
- Gebäude - Eigentumsverhältnisse
- Gebäude - Bauperiode
- Wohnungen - Nutzfläche
- Wohnungen - Rechtsgrund
- Wohnungen - Eigentumsverhältnisse

BEZIRK
1 2 3 4 5 6 7 8 9 10 11 12 13 14 15 16 17 18 19 20 21 22 23 24 25 26 27 28 29 30 31 32 33 34 35 36

- Statistische Bezirke
- Stichwortverzeichnis

Bevölkerungsstruktur - Vergleich

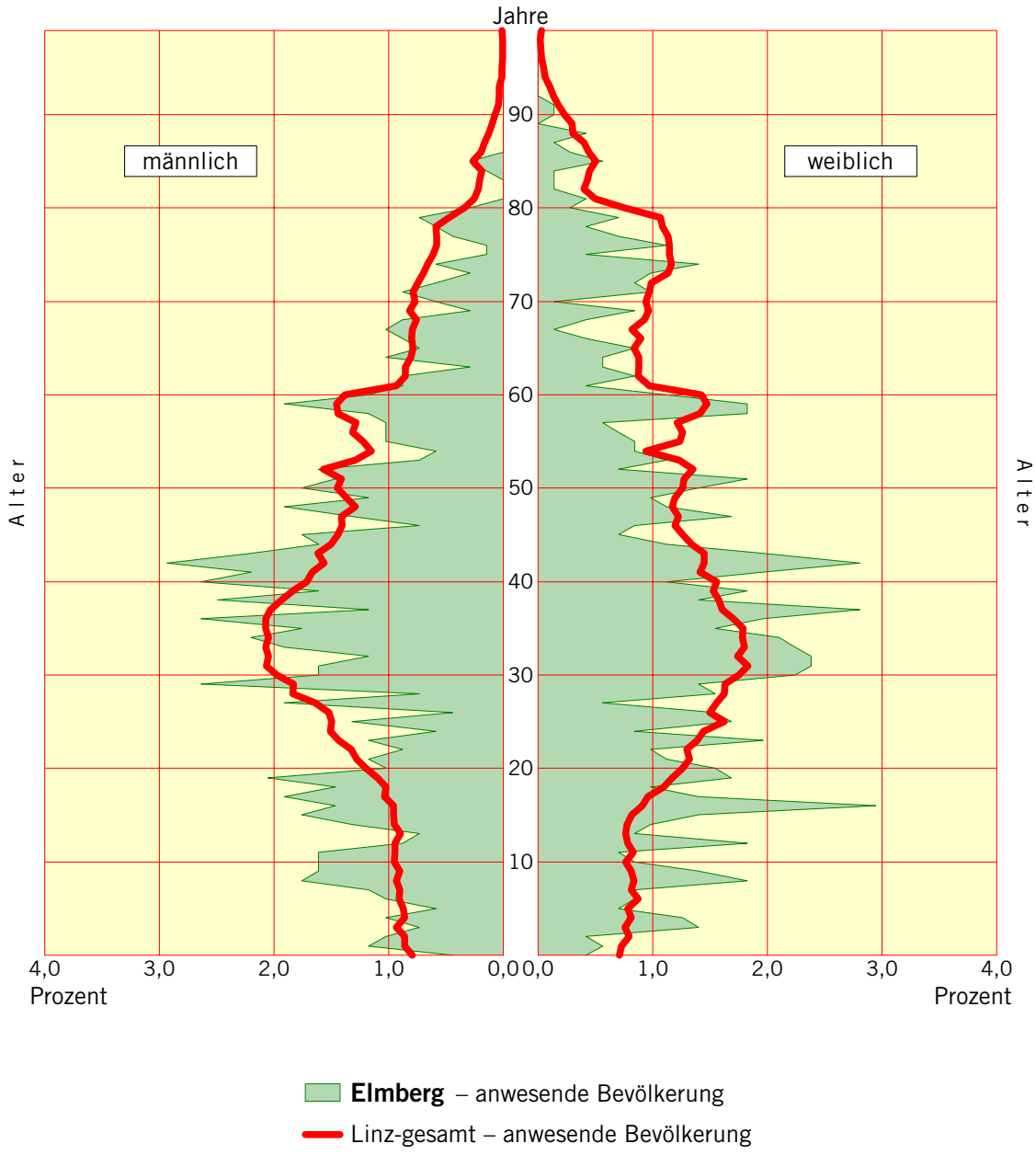

Stichtag: 31. 12. 1999

36 Elmberg

- Plan
- Orthofoto
- Luftbild
- Detailinformationen

Tabellen Grafiken

- Bevölkerung - Vergleich
- Bevölkerung - Familienstand
- Bevölkerung - Nationalität
- Gebäude - Eigentumsverhältnisse
- Gebäude - Bauperiode
- Wohnungen - Nutzfläche
- Wohnungen - Rechtsgrund
- Wohnungen - Eigentumsverhältnisse

- Statistische Bezirke
- Stichwortverzeichnis

BEZIRK 1 2 3 4 5 6 7 8 9 10 11 12 13 14 15 16 17 18 19 20 21 22 23 24 25 26 27 28 29 30 31 32 33 34 35 36

Bevölkerungsstruktur - Elmberg

Alter	männlich				weiblich				Summe			
	ledig [1]	verheiratet	gesch.	verwitwet	ledig [1]	verheiratet	gesch.	verwitwet	ledig [1]	verheiratet	gesch.	verwitwet
0-4	30	–	–	–	29	–	–	–	59	–	–	–
5-9	42	–	–	–	40	–	–	–	82	–	–	–
10-14	42	–	–	–	37	–	–	–	79	–	–	–
15-19	59	–	–	–	60	–	–	–	119	–	–	–
20-24	33	–	–	–	46	–	–	–	79	–	–	–
25-29	44	3	1	–	38	9	1	–	82	12	2	–
30-34	28	28	2	–	35	40	6	–	63	68	8	–
35-39	28	31	7	–	14	41	13	–	42	72	20	–
40-44	16	55	8	–	5	54	5	–	21	109	13	–
45-49	4	38	5	–	6	25	5	2	10	63	10	2
50-54	7	32	2	1	3	27	9	3	10	59	11	4
55-59	5	29	7	1	–	34	4	3	5	63	11	4
60-64	–	28	–	1	–	18	1	6	–	46	1	7
65-69	2	21	2	1	1	14	–	4	3	35	2	5
70-74	–	18	–	2	5	13	–	13	5	31	–	15
75-79	1	9	1	3	2	9	1	12	3	18	2	15
80-84	–	3	–	–	–	1	1	6	–	4	1	6
85-89	–	2	–	–	2	1	–	7	2	3	–	7
90-94	–	–	–	–	1	–	–	1	1	–	–	1
95 u. äl.	–	–	–	–	–	–	–	–	–	–	–	–
Summe	341	297	35	9	324	286	46	57	665	583	81	66

Anmerkung: Anwesende Bevölkerung aufgrund des Meldegesetzes (Haupt- und Nebenwohnsitzbevölkerung)
Stand der Daten: 31. 12. 1999
1) zum Familienstand "ledig" wurden auch Personen mit unbekanntem Familienstand gezählt

36 Elmberg

- Plan
- Orthofoto
- Luftbild
- Detailinformationen

Tabellen Grafiken

- Bevölkerung - Vergleich
- Bevölkerung - Familienstand
- Bevölkerung - Nationalität
- Gebäude - Eigentumsverhältnisse
- Gebäude - Bauperiode
- Wohnungen - Nutzfläche
- Wohnungen - Rechtsgrund
- Wohnungen - Eigentumsverhältnisse

- Statistische Bezirke
- Stichwortverzeichnis

Bevölkerungsstruktur - Familienstand

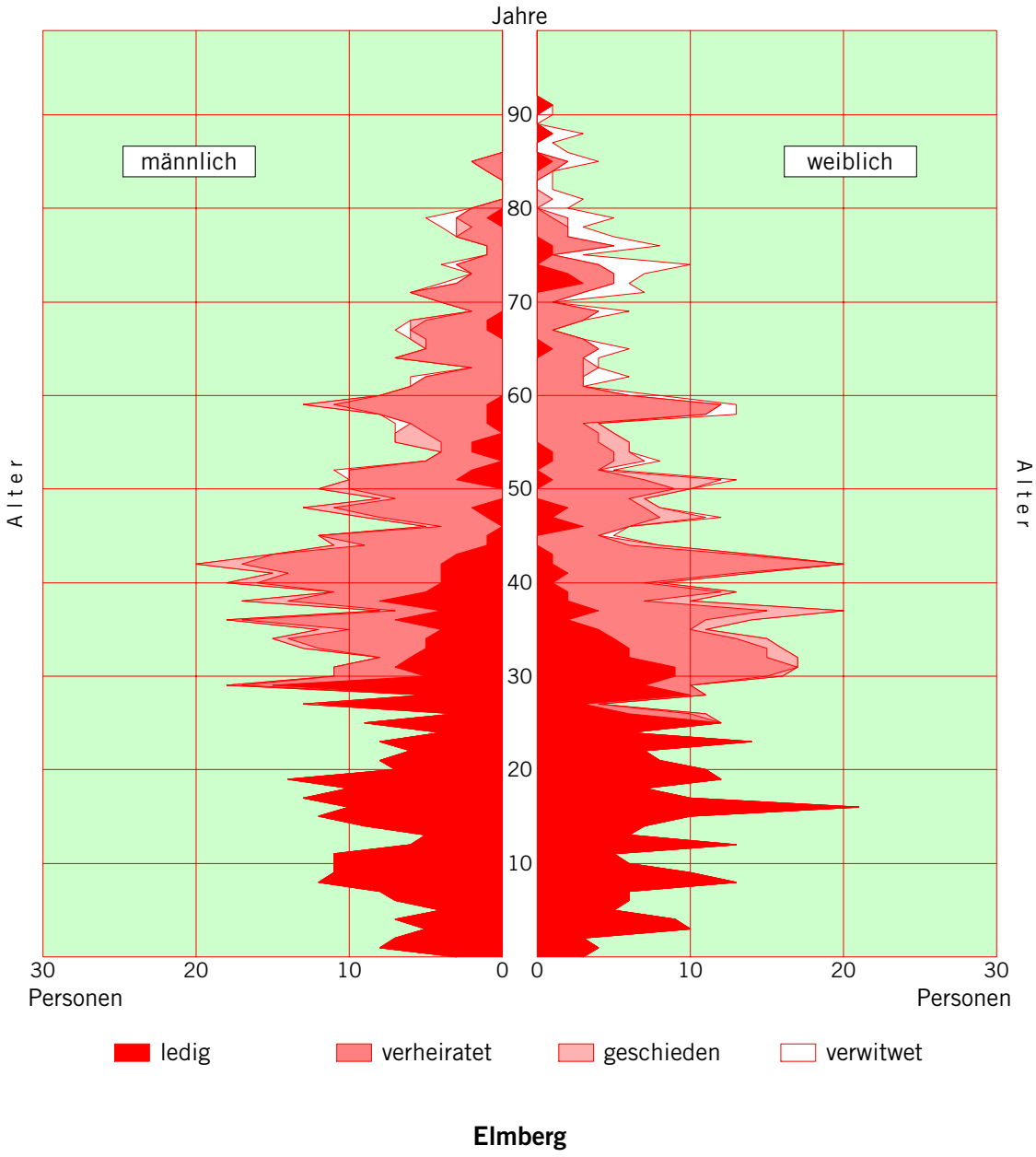

Elmberg

afs-computergrafik

36 Elmberg

- Plan
- Orthofoto
- Luftbild
- Detailinformationen

Tabellen Grafiken

- Bevölkerung - Vergleich
- Bevölkerung - Familienstand
- Bevölkerung - Nationalität
- Gebäude - Eigentumsverhältnisse
- Gebäude - Bauperiode
- Wohnungen - Nutzfläche
- Wohnungen - Rechtsgrund
- Wohnungen - Eigentumsverhältnisse

- Statistische Bezirke
- Stichwortverzeichnis

Bevölkerungsstruktur - Nationalität

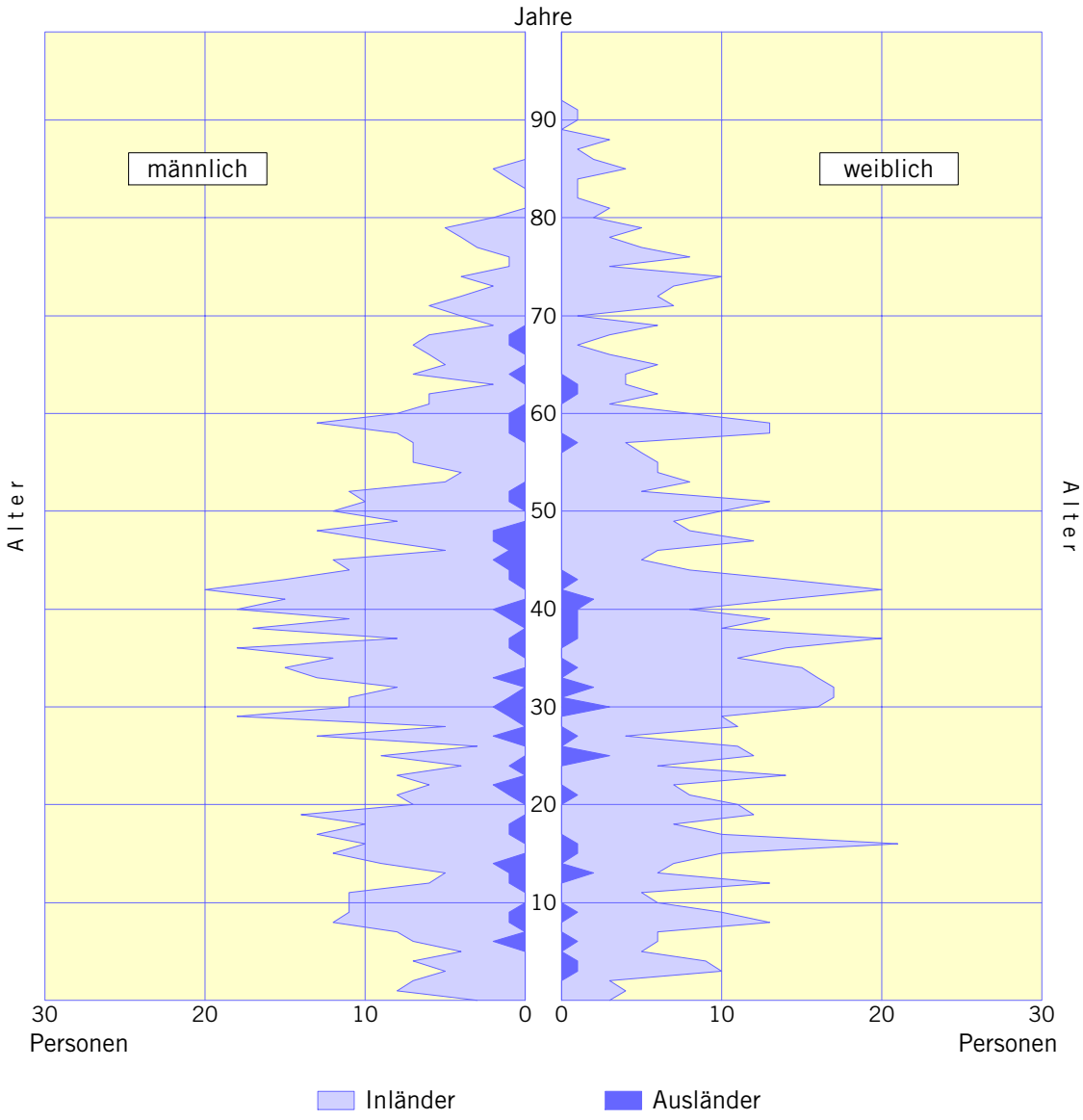

Elmberg

36 Elmberg

- Plan
- Orthofoto
- Luftbild
- Detailinformationen

Tabellen Grafiken

- Bevölkerung - Vergleich
- Bevölkerung - Familienstand
- Bevölkerung - Nationalität
- Gebäude - Eigentumsverhältnisse
- Gebäude - Bauperiode
- Wohnungen - Nutzfläche
- Wohnungen - Rechtsgrund
- Wohnungen - Eigentumsverhältnisse

- Statistische Bezirke
- Stichwortverzeichnis

Gebäude – Eigentumsverhältnisse

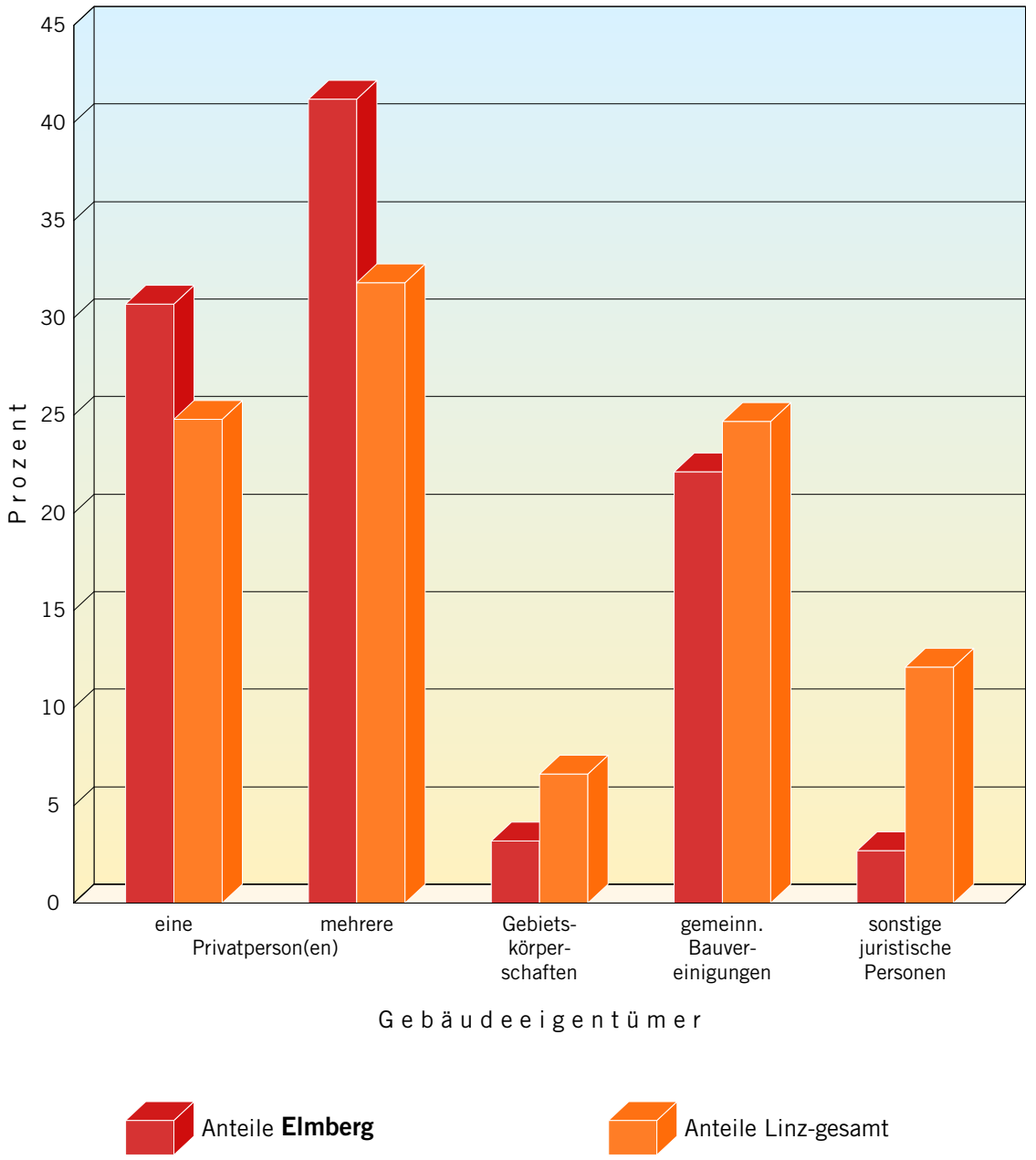

36 Elmberg

- Plan
- Orthofoto
- Luftbild
- Detailinformationen

Tabellen Grafiken

- Bevölkerung - Vergleich
- Bevölkerung - Familienstand
- Bevölkerung - Nationalität
- Gebäude - Eigentumsverhältnisse
- Gebäude - Bauperiode
- Wohnungen - Nutzfläche
- Wohnungen - Rechtsgrund
- Wohnungen - Eigentumsverhältnisse

- Statistische Bezirke
- Stichwortverzeichnis

BEZIRK 1 2 3 4 5 6 7 8 9 10 11 12 13 14 15 16 17 18 19 20 21 22 23 24 25 26 27 28 29 30 31 32 33 34 35 36

Gebäude – Bauperiode

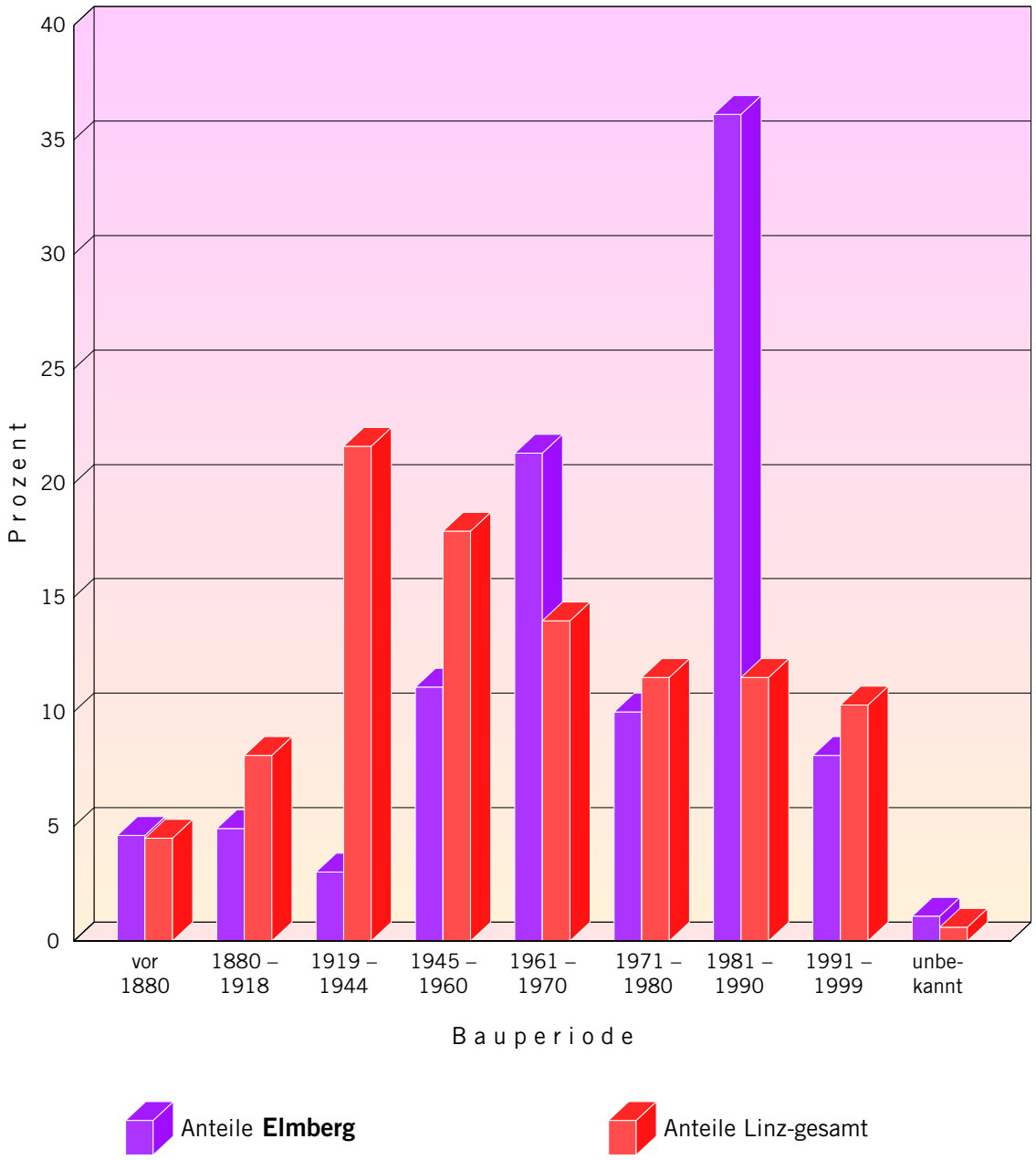

36 Elmberg

- Plan
- Orthofoto
- Luftbild
- Detailinformationen

Tabellen Grafiken

- Bevölkerung - Vergleich
- Bevölkerung - Familienstand
- Bevölkerung - Nationalität
- Gebäude - Eigentumsverhältnisse
- Gebäude - Bauperiode
- Wohnungen - Nutzfläche
- Wohnungen - Rechtsgrund
- Wohnungen - Eigentumsverhältnisse

- Statistische Bezirke
- Stichwortverzeichnis

Wohnungen – Nutzfläche

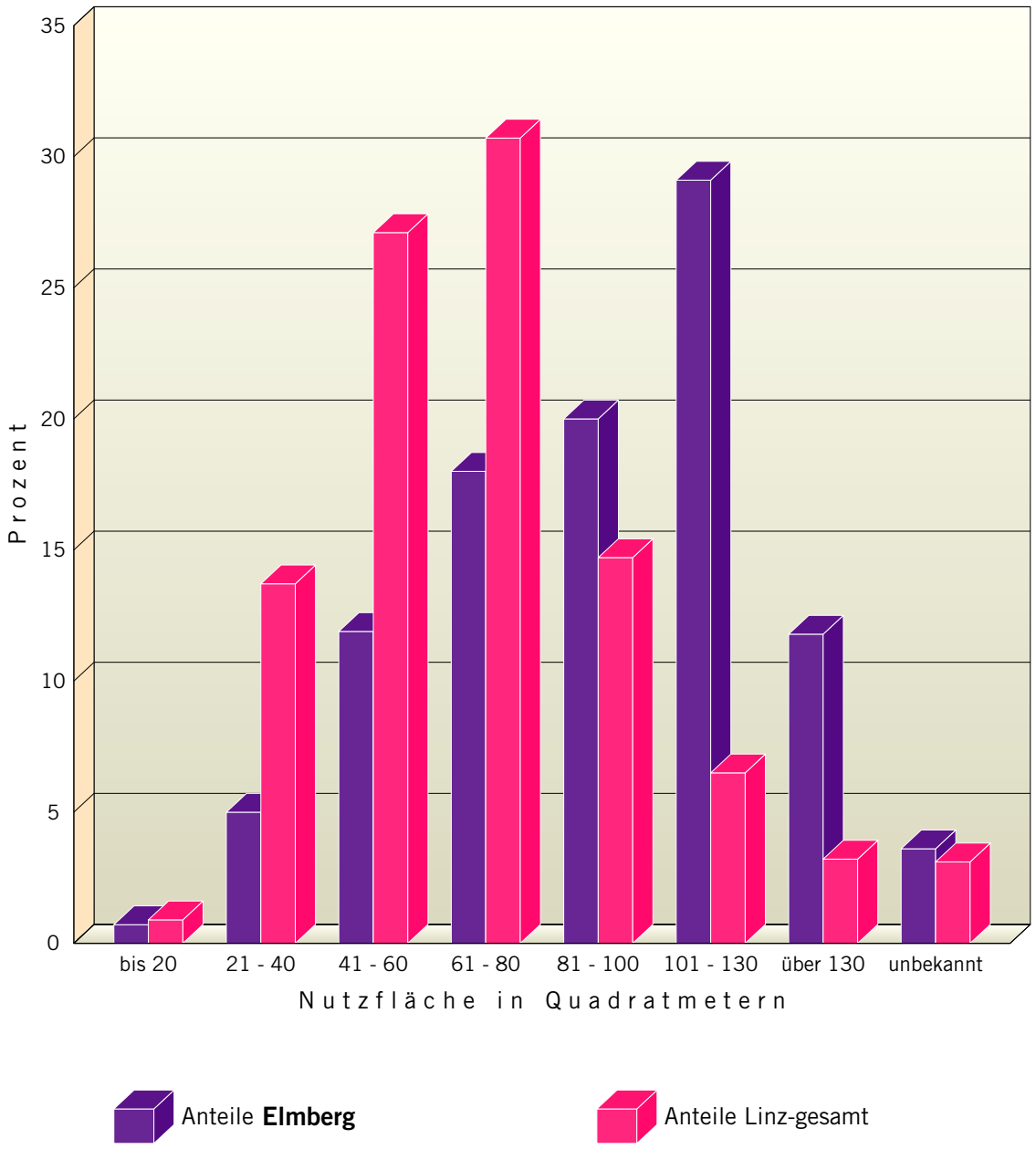

afs-computergrafik

36 Elmberg

- Plan
- Orthofoto
- Luftbild
- Detailinformationen

Tabellen Grafiken

- Bevölkerung - Vergleich
- Bevölkerung - Familienstand
- Bevölkerung - Nationalität
- Gebäude - Eigentumsverhältnisse
- Gebäude - Bauperiode
- Wohnungen - Nutzfläche
- Wohnungen - Rechtsgrund
- Wohnungen - Eigentumsverhältnisse

- Statistische Bezirke
- Stichwortverzeichnis

Wohnungen – Rechtsgrund

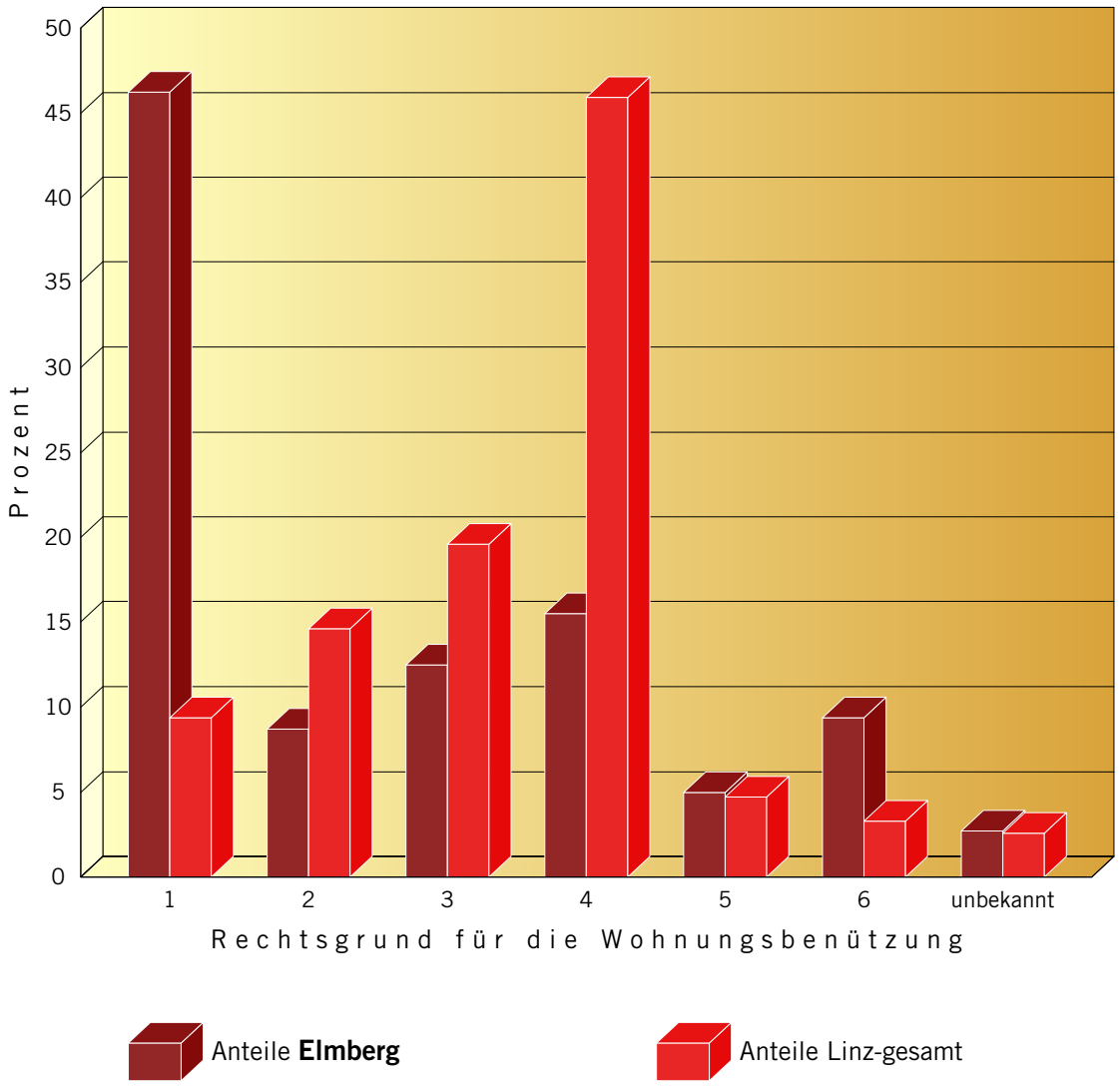

1: Eigenbenützung als Hauseigentümer
2: Eigentumswohnung
3: Hauptmiete nach Mietrechtsgesetz
4: Hauptmiete nach Wohnungsgemeinnützigkeitsgesetz (Genossenschaftswohnung)
5: Dienst- oder Naturalwohnung
6: sonstiger Rechtsgrund

36 Elmberg

- Plan
- Orthofoto
- Luftbild
- Detailinformationen

Tabellen Grafiken

- Bevölkerung - Vergleich
- Bevölkerung - Familienstand
- Bevölkerung - Nationalität
- Gebäude - Eigentumsverhältnisse
- Gebäude - Bauperiode
- Wohnungen - Nutzfläche
- Wohnungen - Rechtsgrund
- Wohnungen - Eigentumsverhältnisse

- Statistische Bezirke
- Stichwortverzeichnis

BEZIRK 1 2 3 4 5 6 7 8 9 10 11 12 13 14 15 16 17 18 19 20 21 22 23 24 25 26 27 28 29 30 31 32 33 34 35 36

Wohnungen – Eigentumsverhältnisse der Gebäude

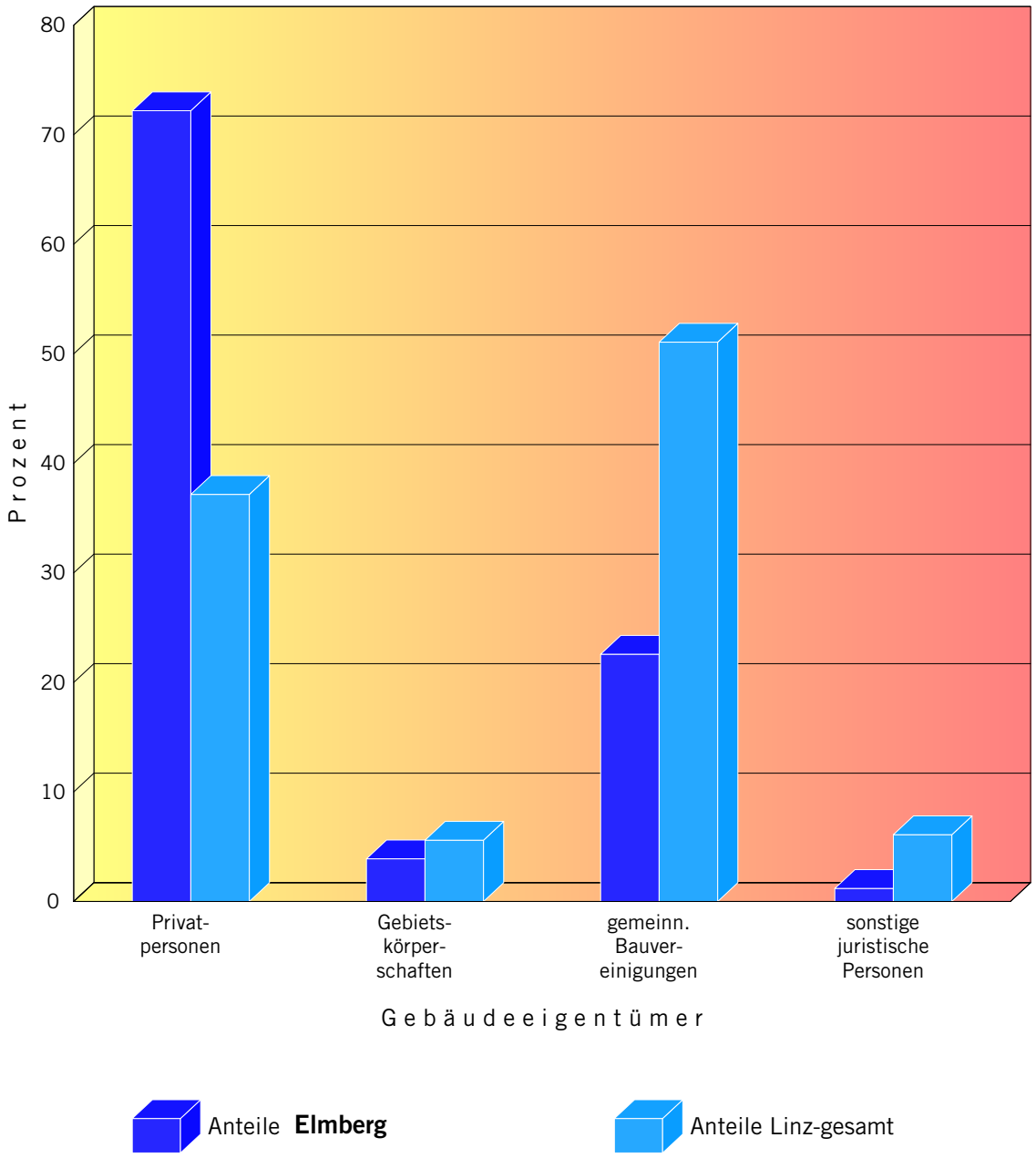

Stadtgebiet

- Stadtgebiet
- Klima
- Bevölkerung
- Gesundheitswesen
- Umwelt
- Sozialwesen
- Wirtschaft
- Indizes
- Technische Versorgung und Feuerwehr
- Verkehr
- Fremdenverkehr
- Schulen
- Sport und Freizeit
- Gebäude und Wohnungen
- Personal und Finanzübersicht
- Rechtspflege
- Wahlen
- Kommunale Meinungsforschung
- Erläuterungen

- Statistische Bezirke
- Stichwortverzeichnis

LINZ Eine Stadt lebt auf

Fotos	Tabellen	Grafiken	
■			Überblick
	■	■	Lage und Flächen
	■		Historische Entwicklung
	■		Statistische Bezirke
	■	■	Flächennutzung
		■	Grünland und Wald
		■	Bauland





Linz von Südsüdwest

Stadtgebiet
Klima
Bevölkerung
Gesundheitswesen
Umwelt
Sozialwesen
Wirtschaft
Indizes
Technische Versorgung und Feuerwehr
Verkehr
Fremdenverkehr
Schulen
Sport und Freizeit
Gebäude und Wohnungen
Personal und Finanzübersicht
Rechtspflege
Wahlen
Kommunale Meinungsforschung
Erläuterungen

Statistische Bezirke
Stichwortverzeichnis

Lage und Flächen

LAGE: 48° 18' 11" nördliche Breite und
14° 17' 26" östliche Länge von Greenwich
mittlere Seehöhe 260 m

FLÄCHE: 9610,5 ha
davon entfallen auf

Verkehrsflächen	794,6 ha (8,3%)
Bahnen	259,5 ha (2,7%)
Gewässer	606,7 ha (6,3%)
Hochwasserschutz	84,7 ha (0,9%)
Bauland	3174,9 ha (33,0%)
Grünland	3022,3 ha (31,4%)
Wald	1667,8 ha (17,4%)

Stadtgebiet
Klima
Bevölkerung
Gesundheitswesen
Umwelt
Sozialwesen
Wirtschaft
Indizes
Technische Versorgung und Feuerwehr
Verkehr
Fremdenverkehr
Schulen
Sport und Freizeit
Gebäude und Wohnungen
Personal und Finanzübersicht
Rechtspflege
Wahlen
Kommunale Meinungsforschung
Erläuterungen

Statistische Bezirke
Stichwortverzeichnis

F l ä c h e n

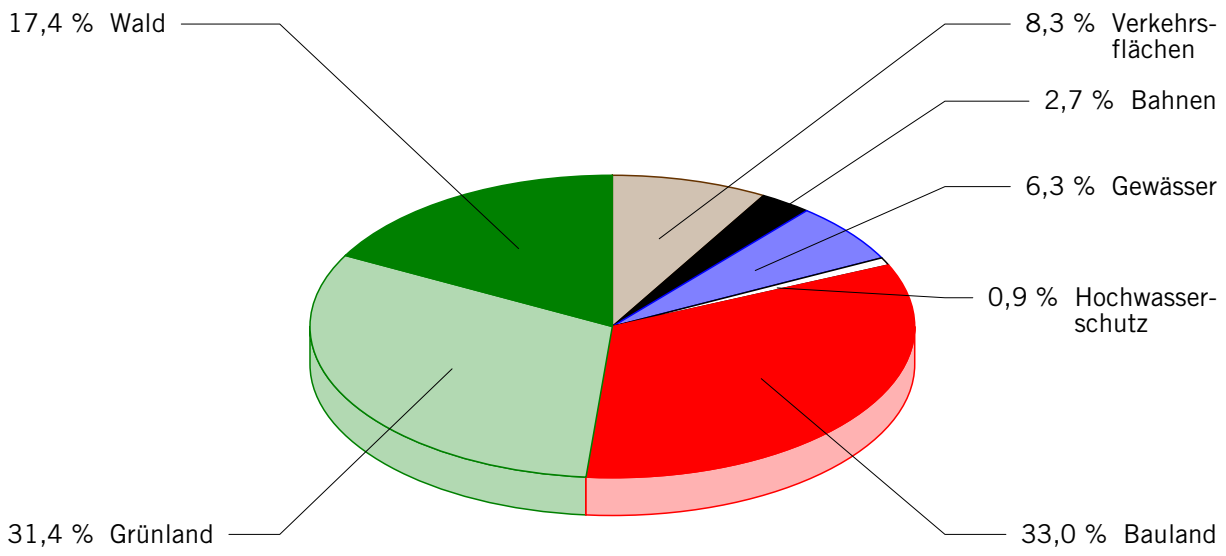

Stadtgebiet
Klima
Bevölkerung
Gesundheitswesen
Umwelt
Sozialwesen
Wirtschaft
Indizes
Technische Versorgung und Feuerwehr
Verkehr
Fremdenverkehr
Schulen
Sport und Freizeit
Gebäude und Wohnungen
Personal und Finanzübersicht
Rechtspflege
Wahlen
Kommunale Meinungsforschung
Erläuterungen

Statistische Bezirke
Stichwortverzeichnis

Historische Entwicklung

Das heutige Ausmaß der Stadtfläche ist im Wesentlichen durch fünf Eingemeindungsprozesse erreicht worden, wobei der Anschluss der Gemeinde St. Peter im Jahre 1915 rund 9 Quadratkilometer, die Eingemeindungen von Lustenau und Waldegg (1873), Urfahr und Pöstlingberg (1919) sowie Kleinmünchen (1923) jeweils etwa 13 Quadratkilometer und die Eingemeindung von Ebelsberg und St. Magdalena im Jahre 1938 rund 37 Quadratkilometer erbrachten.
Donau und Traun teilen das Linzer Stadtgebiet in drei Abschnitte, von denen der mittlere 4406, der nördliche 2623 und der südliche 2581 Hektar umfasst.

vor 1873	5,98 km²
1873	19,53 km²
1915	28,69 km²
1919	42,34 km²
1923	55,16 km²
1934	57,07 km²
1938	94,51 km²
seit 1939	96,10 km²

Stadtgebiet
Klima
Bevölkerung
Gesundheitswesen
Umwelt
Sozialwesen
Wirtschaft
Indizes
Technische Versorgung und Feuerwehr
Verkehr
Fremdenverkehr
Schulen
Sport und Freizeit
Gebäude und Wohnungen
Personal und Finanzübersicht
Rechtspflege
Wahlen
Kommunale Meinungsforschung
Erläuterungen

Statistische Bezirke
Stichwortverzeichnis

LINZ Eine Stadt lebt auf

Statistische Bezirke

Statistische Bezirke	Bezirksflächen in Hektar	Prozentanteil an der Stadtfläche
1 Altstadtviertel	46,1	0,5
2 Rathausviertel	101,8	1,1
3 Kaplanhofviertel	87,7	0,9
4 Neustadtviertel	66,9	0,7
5 Volksgartenviertel	108,8	1,1
6 Römerberg-Margarethen	160,3	1,7
7 Freinberg	86,0	0,9
8 Froschberg	175,0	1,8
9 Keferfeld	143,4	1,5
10 Bindermichl	100,3	1,0
11 Spallerhof	62,4	0,6
12 Wankmüllerhofviertel	64,6	0,7
13 Andreas-Hofer-Platz-Viertel	123,7	1,3
14 Makartviertel	167,7	1,7
15 Franckviertel	145,4	1,5
16 Hafenviertel	553,1	5,8
17 St. Peter	941,4	9,8
18 Neue Welt	100,5	1,0
19 Scharlinz	207,2	2,2
20 Bergern	168,3	1,8
21 Neue Heimat	96,7	1,0
22 Wegscheid	127,5	1,3
23 Schörgenhub	441,9	4,6
24 Kleinmünchen	130,0	1,4
25 Ebelsberg	2581,1	26,9
26 Alt-Urfahr	90,9	0,9
27 Heilham	152,1	1,6
28 Hartmayrsiedlung	109,1	1,1
29 Harbachsiedlung	61,4	0,6
30 Karlhofsiedlung	46,7	0,5
31 Auberg	129,3	1,3
32 Pöstlingberg	282,0	2,9
33 Bachl-Gründberg	518,1	5,4
34 St. Magdalena	171,3	1,8
35 Katzbach	394,0	4,1
36 Elmberg	667,8	6,9
LINZ GESAMT	9610,5	100,0

Stand der Daten: 31. 12. 1999

Stadtgebiet
Klima
Bevölkerung
Gesundheitswesen
Umwelt
Sozialwesen
Wirtschaft
Indizes
Technische Versorgung und Feuerwehr
Verkehr
Fremdenverkehr
Schulen
Sport und Freizeit
Gebäude und Wohnungen
Personal und Finanzübersicht
Rechtspflege
Wahlen
Kommunale Meinungsforschung
Erläuterungen

Statistische Bezirke
Stichwortverzeichnis

Flächennutzung

Statistische Bezirke	Verkehrs-flächen	Bahnen	Gewässer	Hoch-wasser-schutz	Bauland	Grünland	Wald	Summe
1 Altstadtviertel	8,2	–	5,3	–	27,1	5,3	0,2	46,1
2 Rathausviertel	17,2	0,7	16,0	1,3	46,6	20,0	–	101,8
3 Kaplanhofviertel	17,0	2,1	–	–	66,5	2,1	–	87,7
4 Neustadtviertel	17,5	4,0	–	–	44,5	0,9	–	66,9
5 Volksgartenv.	22,1	10,0	0,1	–	56,9	19,7	–	108,8
6 Römerberg-M.	16,1	–	32,4	1,7	50,5	27,7	31,9	160,3
7 Freinberg	6,8	–	–	–	25,6	48,4	5,2	86,0
8 Froschberg	21,5	7,5	0,2	–	97,1	43,0	5,7	175,0
9 Keferfeld	19,8	1,0	–	–	104,0	18,6	–	143,4
10 Bindermichl	20,6	–	–	–	65,6	13,9	0,2	100,3
11 Spallerhof	12,8	–	–	–	47,0	2,6	–	62,4
12 Wankmüllerhofv.	18,0	–	–	–	42,8	3,6	0,2	64,6
13 A.-Hofer-Pl.-V.	21,5	32,8	–	–	55,8	13,6	–	123,7
14 Makartviertel	27,7	26,6	–	–	98,5	14,9	–	167,7
15 Franckviertel	28,1	7,2	–	–	98,9	10,2	1,0	145,4
16 Hafenviertel	57,6	17,7	147,3	20,4	255,1	48,2	6,8	553,1
17 St. Peter	18,4	100,8	84,2	7,9	716,3	2,9	10,9	941,4
18 Neue Welt	16,9	0,5	–	–	45,4	32,9	4,8	100,5
19 Scharlinz	22,7	–	–	–	48,3	71,3	64,9	207,2
20 Bergern	23,2	1,7	–	–	66,2	71,8	5,4	168,3
21 Neue Heimat	19,9	–	–	–	58,4	15,8	2,6	96,7
22 Wegscheid	10,3	14,3	–	–	94,4	8,1	0,4	127,5
23 Schörgenhub	37,2	–	38,1	9,8	146,4	130,6	79,8	441,9
24 Kleinmünchen	17,7	3,0	11,7	2,0	65,2	16,0	14,4	130,0
25 Ebelsberg	98,8	20,6	185,0	33,6	225,2	1262,4	755,5	2581,1
26 Alt-Urfahr	16,7	1,8	33,8	–	31,9	6,0	0,7	90,9
27 Heilham	21,1	1,4	30,6	8,0	26,5	64,5	–	152,1
28 Hartmayrsiedlung	14,7	–	2,4	–	26,2	56,6	9,2	109,1
29 Harbachsiedlung	9,8	–	0,8	–	36,4	13,8	0,6	61,4
30 Karlhofsiedlung	5,3	–	0,1	–	28,4	12,9	–	46,7
31 Auberg	13,4	2,7	–	–	65,1	33,0	15,1	129,3
32 Pöstlingberg	14,7	3,1	0,7	–	43,5	144,8	75,2	282,0
33 Bachl-Gründberg	15,1	–	4,1	–	56,8	195,1	247,0	518,1
34 St. Magdalena	24,9	–	4,2	–	81,2	54,3	6,7	171,3
35 Katzbach	41,9	–	5,8	–	108,1	177,2	61,0	394,0
36 Elmberg	19,4	–	3,9	–	22,5	359,6	262,4	667,8
LINZ GESAMT	794,6	259,5	606,7	84,7	3174,9	3022,3	1667,8	9610,5

Angaben in ha
Stand der Daten: 1. 1. 1995

- Stadtgebiet
- Klima
- Bevölkerung
- Gesundheitswesen
- Umwelt
- Sozialwesen
- Wirtschaft
- Indizes
- Technische Versorgung und Feuerwehr
- Verkehr
- Fremdenverkehr
- Schulen
- Sport und Freizeit
- Gebäude und Wohnungen
- Personal und Finanzübersicht
- Rechtspflege
- Wahlen
- Kommunale Meinungsforschung
- Erläuterungen

- Statistische Bezirke
- Stichwortverzeichnis

Flächennutzung

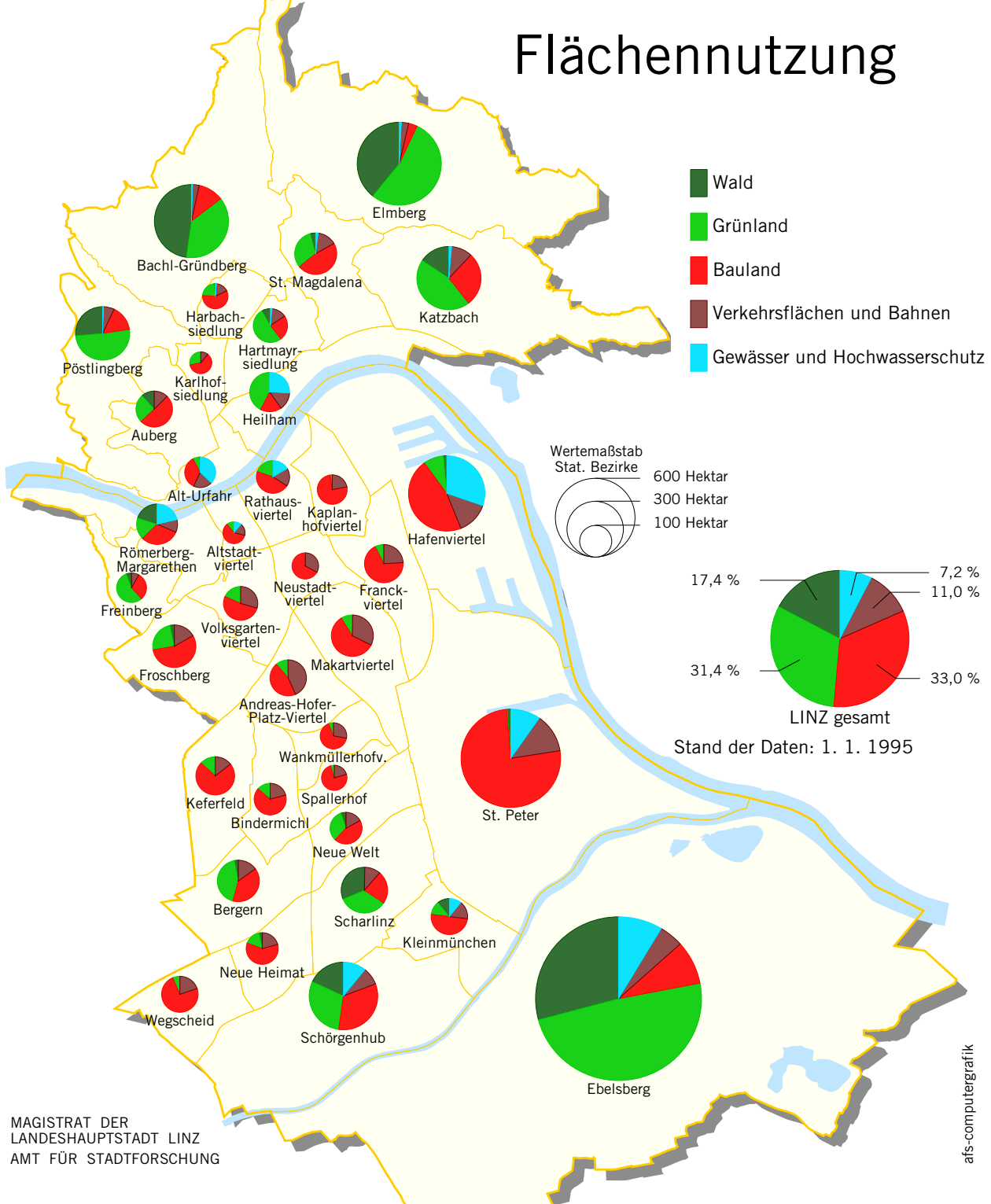

MAGISTRAT DER
LANDESHAUPTSTADT LINZ
AMT FÜR STADTFORSCHUNG

afs-computergrafik

- Stadtgebiet
- Klima
- Bevölkerung
- Gesundheitswesen
- Umwelt
- Sozialwesen
- Wirtschaft
- Indizes
- Technische Versorgung und Feuerwehr
- Verkehr
- Fremdenverkehr
- Schulen
- Sport und Freizeit
- Gebäude und Wohnungen
- Personal und Finanzübersicht
- Rechtspflege
- Wahlen
- Kommunale Meinungsforschung
- Erläuterungen

- Statistische Bezirke
- Stichwortverzeichnis

Grünland und Wald

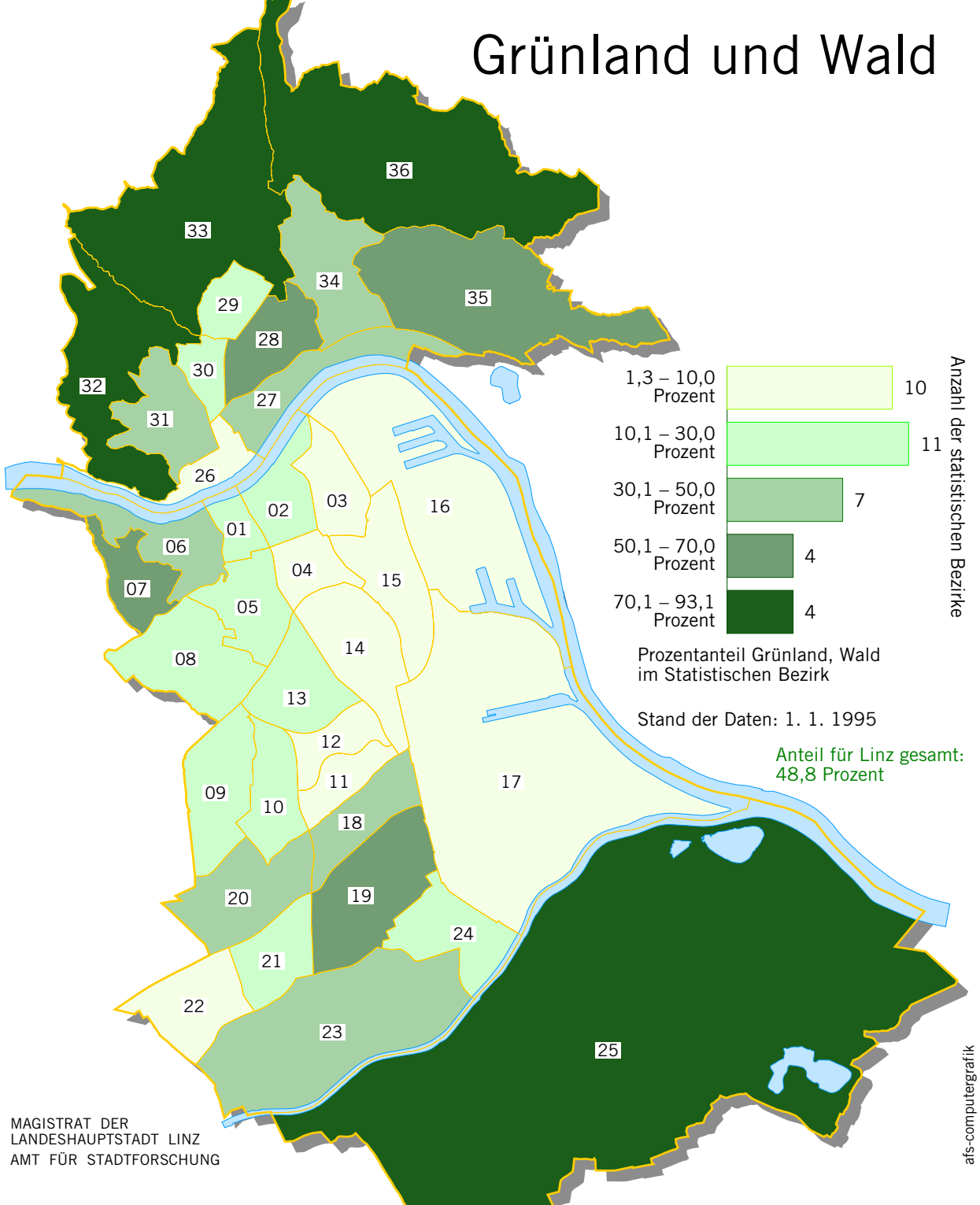

MAGISTRAT DER
LANDESHAUPTSTADT LINZ
AMT FÜR STADTFORSCHUNG

afs-computergrafik

- Stadtgebiet
- Klima
- Bevölkerung
- Gesundheitswesen
- Umwelt
- Sozialwesen
- Wirtschaft
- Indizes
- Technische Versorgung und Feuerwehr
- Verkehr
- Fremdenverkehr
- Schulen
- Sport und Freizeit
- Gebäude und Wohnungen
- Personal und Finanzübersicht
- Rechtspflege
- Wahlen
- Kommunale Meinungsforschung
- Erläuterungen

- Statistische Bezirke
- Stichwortverzeichnis

LINZ Eine Stadt lebt auf

Bauland

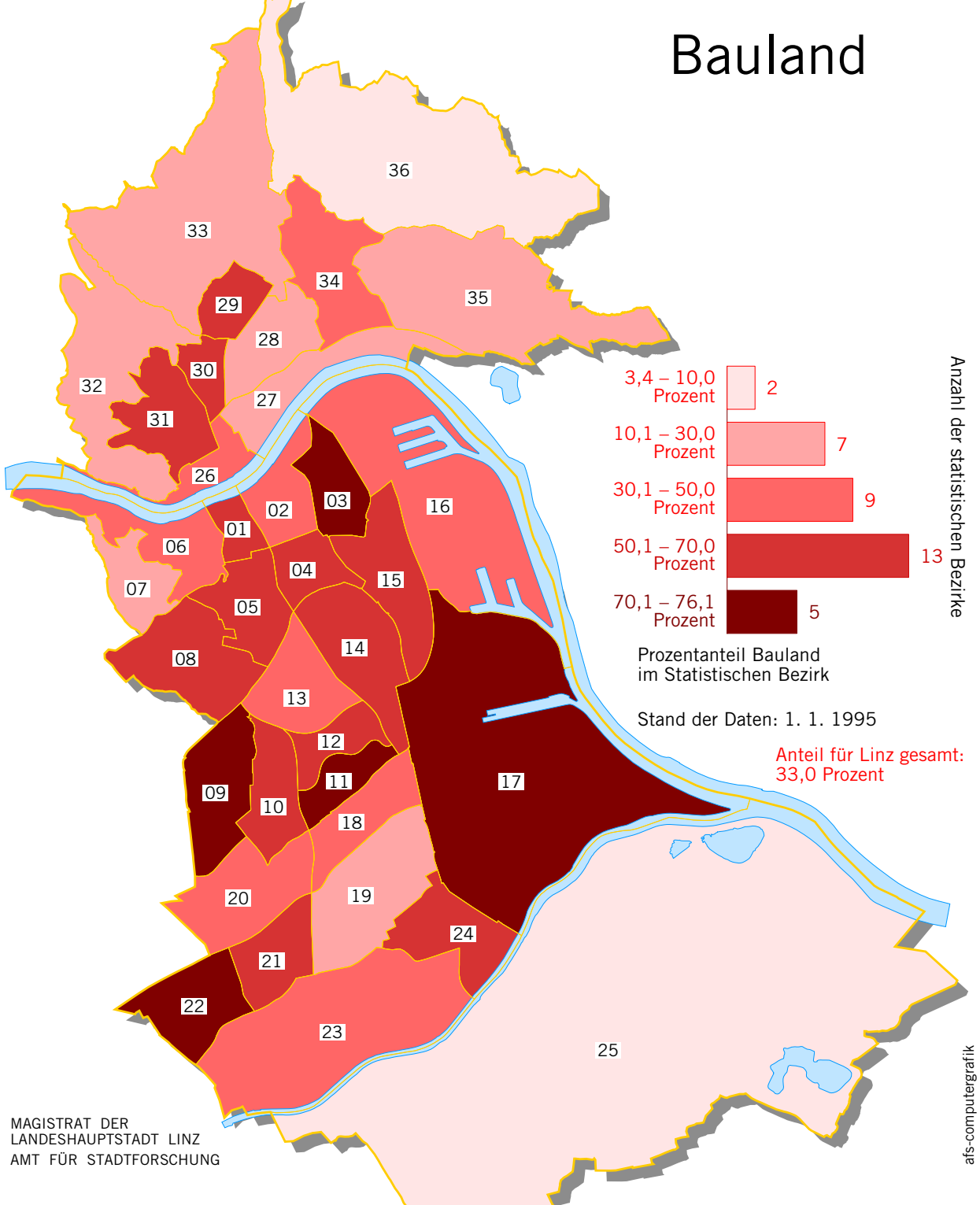

MAGISTRAT DER LANDESHAUPTSTADT LINZ
AMT FÜR STADTFORSCHUNG

afs-computergrafik

- Stadtgebiet
- Klima
- Bevölkerung
- Gesundheitswesen
- Umwelt
- Sozialwesen
- Wirtschaft
- Indizes
- Technische Versorgung und Feuerwehr
- Verkehr
- Fremdenverkehr
- Schulen
- Sport und Freizeit
- Gebäude und Wohnungen
- Personal und Finanzübersicht
- Rechtspflege
- Wahlen
- Kommunale Meinungsforschung
- Erläuterungen

- Statistische Bezirke
- Stichwortverzeichnis

K l i m a

Fotos	Tabellen	Grafiken	
	■	■	Luftdruck und Bewölkung
	■	■	Lufttemperaturen
	■	■	Niederschläge
	■	■	Wind und Gewitter
	■	■	Wasserstände

- Stadtgebiet
- Klima
- Bevölkerung
- Gesundheitswesen
- Umwelt
- Sozialwesen
- Wirtschaft
- Indizes
- Technische Versorgung und Feuerwehr
- Verkehr
- Fremdenverkehr
- Schulen
- Sport und Freizeit
- Gebäude und Wohnungen
- Personal und Finanzübersicht
- Rechtspflege
- Wahlen
- Kommunale Meinungsforschung
- Erläuterungen

- Statistische Bezirke
- Stichwortverzeichnis

Luftdruck und Bewölkung (Wetterwarte Hörsching)

Monate	Luftdruck in Millibar			Bewölkung			
	Monats-mittel	absolute Extreme		Monats-mittel 1)	heitere Tage	trübe Tage	Nebel-tage
		Maximum	Minimum				
1998							
Jänner	982,5	995,4	959,0	7,5	2	18	12
Februar	988,7	997,7	975,1	5,7	4	9	8
März	984,6	996,5	968,1	6,8	3	9	–
April	970,7	985,5	955,1	6,9	1	9	2
Mai	978,9	989,9	967,6	5,6	5	5	1
Juni	980,5	989,6	968,6	6,2	1	8	3
Juli	982,1	987,7	971,5	6,9	2	15	–
August	981,2	991,9	973,0	4,8	7	4	1
September	977,2	996,8	958,8	7,3	2	15	10
Oktober	978,6	991,1	960,8	8,0	–	16	7
November	981,9	999,2	959,3	8,1	–	19	8
Dezember	985,5	996,0	968,3	7,7	–	15	11
Jahreswerte	981,0	999,2	955,1	6,8	27	142	63
1999							
Jänner	981,0	998,8	963,7	8,3	–	17	12
Februar	977,9	998,4	957,9	8,7	1	20	4
März	976,9	993,3	955,2	7,1	2	15	5
April	977,9	992,0	962,5	6,4	2	8	1
Mai	980,0	988,0	966,5	5,8	4	9	–
Juni	981,7	991,0	971,4	5,9	1	7	2
Juli	980,2	987,9	970,5	5,7	4	6	1
August	978,9	985,3	967,3	6,5	–	9	3
September	978,5	990,9	964,5	5,7	6	7	2
Oktober	982,3	992,2	963,6	6,2	4	12	9
November	984,9	998,2	966,6	8,6	1	23	8
Dezember	977,7	998,7	946,3	7,4	–	14	9
Jahreswerte	979,8	998,8	946,3	6,9	25	147	56

1) Bedeckungsgrad des Himmels in Zehnteln der Himmelsfläche

- Stadtgebiet
- Klima
- Bevölkerung
- Gesundheitswesen
- Umwelt
- Sozialwesen
- Wirtschaft
- Indizes
- Technische Versorgung und Feuerwehr
- Verkehr
- Fremdenverkehr
- Schulen
- Sport und Freizeit
- Gebäude und Wohnungen
- Personal und Finanzübersicht
- Rechtspflege
- Wahlen
- Kommunale Meinungsforschung
- Erläuterungen

- Statistische Bezirke
- Stichwortverzeichnis

Luftdruck zwischen Höchst- und Niedrigstwerten

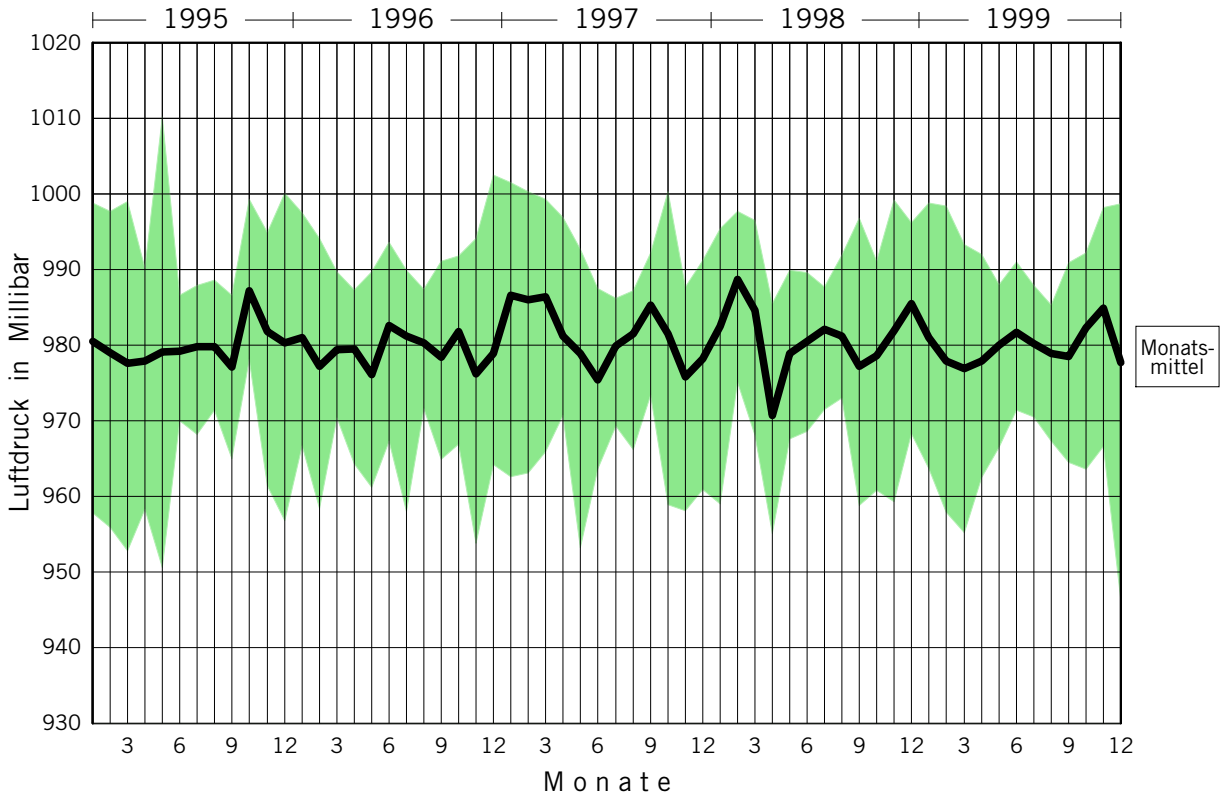

- Stadtgebiet
- Klima
- Bevölkerung
- Gesundheitswesen
- Umwelt
- Sozialwesen
- Wirtschaft
- Indizes
- Technische Versorgung und Feuerwehr
- Verkehr
- Fremdenverkehr
- Schulen
- Sport und Freizeit
- Gebäude und Wohnungen
- Personal und Finanzübersicht
- Rechtspflege
- Wahlen
- Kommunale Meinungsforschung
- Erläuterungen

- Statistische Bezirke
- Stichwortverzeichnis

Lufttemperaturen (Wetterwarte Hörsching)

Monate	Temperatur in Grad Celsius							
	7 Uhr	14 Uhr	19 Uhr	Monats-mittel	mittleres Maximum	mittleres Minimum	absolute Extreme	
							Maximum	Minimum
		1998						
Jänner	– 0,2	2,6	0,7	0,5	3,4	– 1,9	12,2	– 13,2
Februar	– 0,9	6,5	4,4	2,3	8,0	– 2,2	14,9	– 17,5
März	3,0	8,5	6,7	5,4	10,3	1,7	21,3	– 4,8
April	8,2	15,2	13,8	11,6	17,6	6,7	27,2	0,5
Mai	12,9	21,0	18,8	16,2	22,4	10,5	30,2	5,1
Juni	15,3	22,2	21,2	18,5	24,4	12,9	33,3	7,4
Juli	16,7	22,5	20,4	19,2	24,4	15,1	36,1	9,6
August	15,6	23,6	22,0	19,3	25,3	14,1	34,3	7,8
September	11,4	17,1	14,9	13,8	18,4	10,6	26,3	6,5
Oktober	8,3	12,2	10,1	9,9	13,9	7,2	19,9	1,5
November	0,7	3,8	2,2	1,8	4,4	– 0,2	13,8	– 7,4
Dezember	– 1,9	0,0	– 1,2	– 1,3	1,3	– 3,4	9,3	– 11,9
Jahreswerte	7,4	12,9	11,2	9,8	14,5	5,9	36,1	– 17,5
		1999						
Jänner	– 0,8	1,1	– 0,1	– 0,2	2,3	– 2,3	9,2	– 8,8
Februar	– 1,9	0,7	– 0,1	– 0,8	2,1	– 3,3	11,1	– 13,4
März	2,7	9,2	7,8	5,9	11,0	2,1	19,7	– 4,1
April	6,9	13,7	11,8	9,9	15,3	5,6	23,1	0,8
Mai	12,8	19,8	18,0	15,7	21,2	10,9	29,4	7,1
Juni	14,4	20,3	19,5	17,1	22,6	12,0	28,9	7,1
Juli	17,0	23,8	22,5	19,9	25,4	14,8	34,8	9,8
August	15,6	22,6	21,0	18,7	24,1	14,0	30,3	8,8
September	13,4	21,6	18,6	16,9	22,9	12,6	27,1	9,9
Oktober	7,2	13,4	10,2	9,4	14,0	6,3	22,2	– 0,6
November	1,8	4,2	2,6	2,5	4,8	0,7	16,0	– 7,5
Dezember	– 0,4	2,2	0,3	0,3	3,5	– 2,3	10,2	– 11,6
Jahreswerte	7,4	12,7	11,0	9,6	14,1	5,9	34,8	– 13,4

- Stadtgebiet
- Klima
- Bevölkerung
- Gesundheitswesen
- Umwelt
- Sozialwesen
- Wirtschaft
- Indizes
- Technische Versorgung und Feuerwehr
- Verkehr
- Fremdenverkehr
- Schulen
- Sport und Freizeit
- Gebäude und Wohnungen
- Personal und Finanzübersicht
- Rechtspflege
- Wahlen
- Kommunale Meinungsforschung
- Erläuterungen

- Statistische Bezirke
- Stichwortverzeichnis

Temperatur zwischen Höchst- und Niedrigstwerten

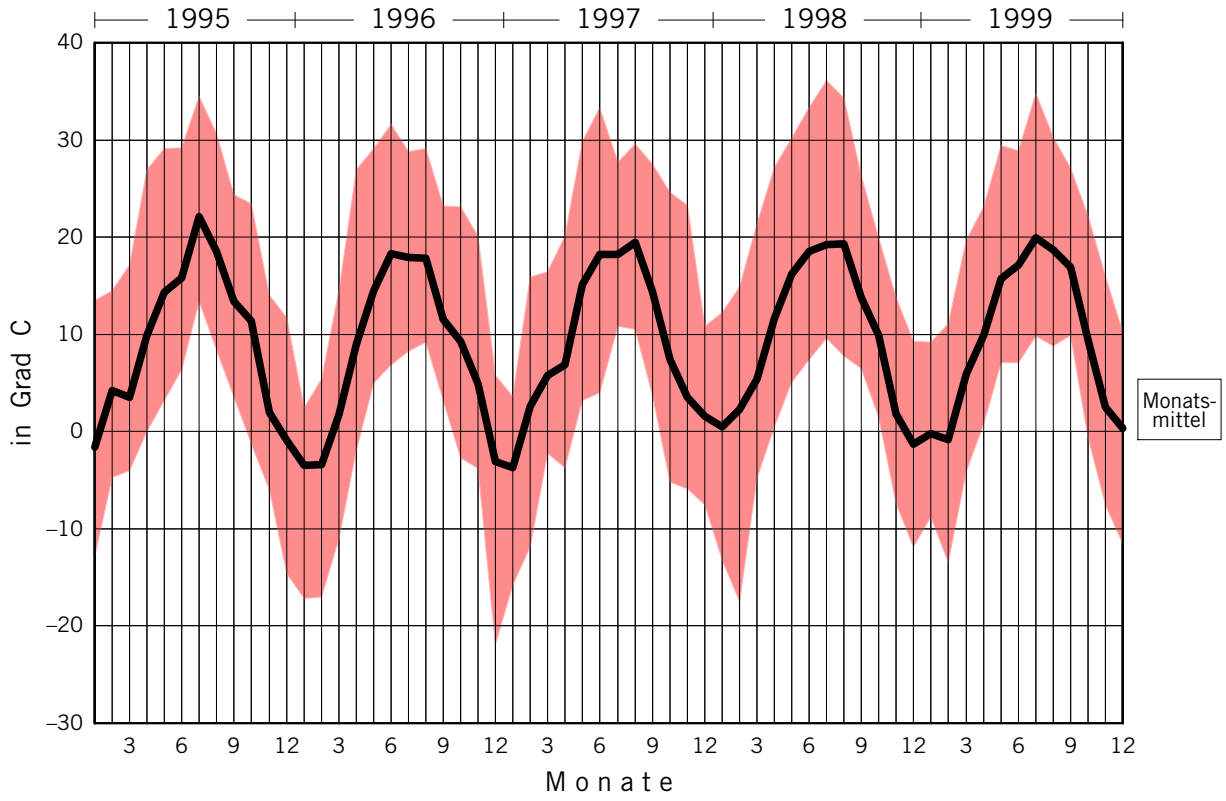

- Stadtgebiet
- Klima
- Bevölkerung
- Gesundheitswesen
- Umwelt
- Sozialwesen
- Wirtschaft
- Indizes
- Technische Versorgung und Feuerwehr
- Verkehr
- Fremdenverkehr
- Schulen
- Sport und Freizeit
- Gebäude und Wohnungen
- Personal und Finanzübersicht
- Rechtspflege
- Wahlen
- Kommunale Meinungsforschung
- Erläuterungen

- Statistische Bezirke
- Stichwortverzeichnis

Niederschläge (Wetterwarte Hörsching)

Monate	Gesamtmenge in mm	Maximum an 1 Tag in mm	Tage mit mindestens ... mm Niederschlag		Tage mit Schneefall
			0,1	1,0	
1 9 9 8					
Jänner	31,5	5,0	14	11	7
Februar	11,1	5,2	8	3	2
März	58,9	9,0	17	11	3
April	46,4	11,9	15	7	–
Mai	61,1	20,2	12	8	–
Juni	91,6	27,6	15	12	–
Juli	147,8	24,7	24	18	–
August	66,4	15,6	9	7	–
September	114,2	22,8	15	13	–
Oktober	100,9	26,3	26	19	–
November	49,1	9,8	17	11	4
Dezember	44,3	15,2	17	8	9
Jahreswerte	823,3	27,6	189	128	25
1 9 9 9					
Jänner	42,6	13,1	12	6	5
Februar	97,0	14,5	23	18	14
März	43,6	8,5	13	10	–
April	103,4	30,8	16	12	–
Mai	71,6	14,6	13	10	–
Juni	79,4	23,0	12	8	–
Juli	119,3	47,4	12	6	–
August	72,9	14,0	14	10	–
September	37,0	8,9	12	7	–
Oktober	23,8	10,7	13	4	–
November	38,0	12,4	13	9	4
Dezember	103,7	28,2	20	17	6
Jahreswerte	832,3	47,4	173	117	29

- Stadtgebiet
- Klima
- Bevölkerung
- Gesundheitswesen
- Umwelt
- Sozialwesen
- Wirtschaft
- Indizes
- Technische Versorgung und Feuerwehr
- Verkehr
- Fremdenverkehr
- Schulen
- Sport und Freizeit
- Gebäude und Wohnungen
- Personal und Finanzübersicht
- Rechtspflege
- Wahlen
- Kommunale Meinungsforschung
- Erläuterungen

- Statistische Bezirke
- Stichwortverzeichnis

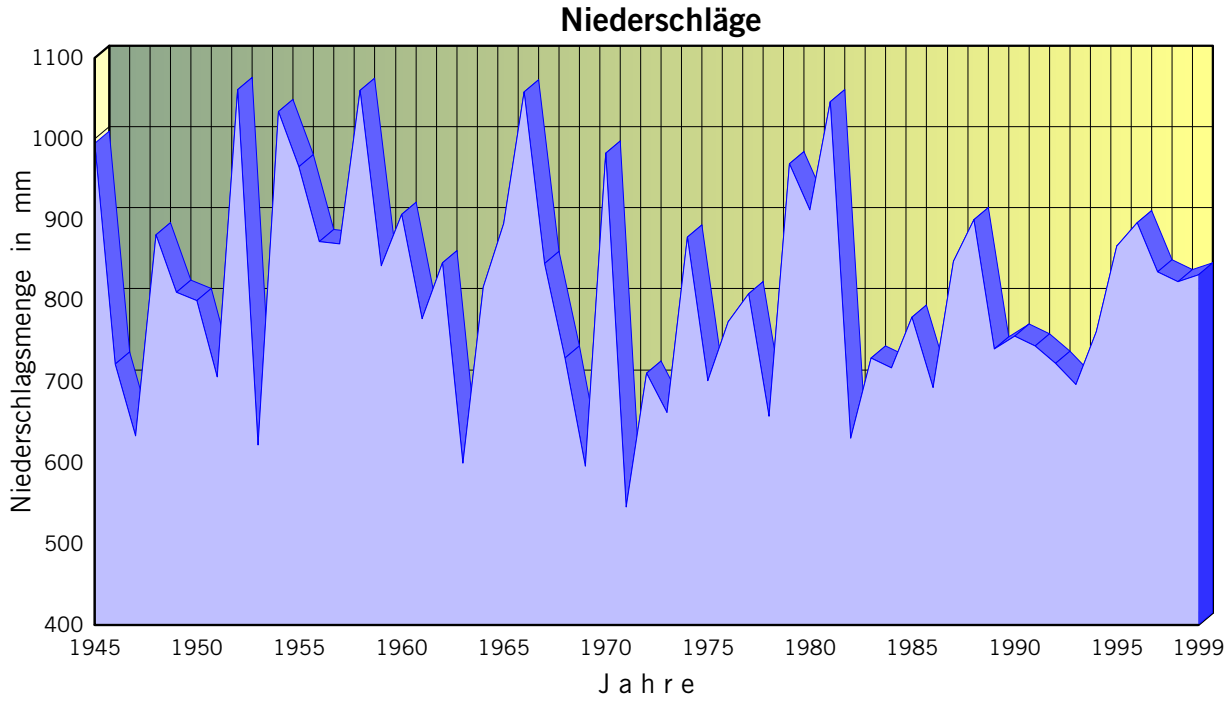

- Stadtgebiet
- Klima
- Bevölkerung
- Gesundheitswesen
- Umwelt
- Sozialwesen
- Wirtschaft
- Indizes
- Technische Versorgung und Feuerwehr
- Verkehr
- Fremdenverkehr
- Schulen
- Sport und Freizeit
- Gebäude und Wohnungen
- Personal und Finanzübersicht
- Rechtspflege
- Wahlen
- Kommunale Meinungsforschung
- Erläuterungen

- Statistische Bezirke
- Stichwortverzeichnis

Wind und Gewitter (Wetterwarte Hörsching)

Monate	Windrichtung (3 Messungen pro Tag)									Tage mit Sturm	Tage mit Gewitter
	Stille	N	NO	O	SO	S	SW	W	NW		
1998											
Jänner	14	4	1	20	11	–	3	24	16	6	1
Februar	11	1	2	6	3	1	4	32	24	3	–
März	6	4	3	14	5	1	4	40	16	8	4
April	–	2	4	22	7	6	4	38	7	4	2
Mai	9	7	3	9	12	2	7	29	15	–	9
Juni	9	3	9	4	6	3	7	28	21	2	7
Juli	4	7	2	4	2	3	31	27	13	–	4
August	8	–	2	8	8	4	8	33	22	1	6
September	6	2	5	23	8	3	6	32	5	3	–
Oktober	9	–	6	19	6	2	11	26	14	8	1
November	5	1	6	17	6	2	6	31	16	2	–
Dezember	6	–	6	17	11	3	5	26	19	6	2
Jahreswerte	87	31	49	163	85	30	96	366	188	43	36
1999											
Jänner	11	5	9	21	7	3	2	27	8	2	–
Februar	6	1	–	2	–	–	9	44	22	8	2
März	8	1	5	18	12	1	7	20	21	4	–
April	1	3	5	10	9	2	11	23	26	–	4
Mai	1	1	6	32	5	2	6	19	21	4	4
Juni	3	–	9	15	7	1	10	17	28	3	6
Juli	8	–	10	19	15	3	9	14	15	1	4
August	7	5	4	17	16	2	11	5	26	2	4
September	2	1	9	24	12	3	14	7	18	–	2
Oktober	5	1	7	19	13	–	6	15	27	–	–
November	10	1	4	15	13	1	2	25	19	–	–
Dezember	5	5	19	12	5	–	6	24	27	7	–
Jahreswerte	67	24	87	204	114	18	93	240	258	31	26

- Stadtgebiet
- Klima
- Bevölkerung
- Gesundheitswesen
- Umwelt
- Sozialwesen
- Wirtschaft
- Indizes
- Technische Versorgung und Feuerwehr
- Verkehr
- Fremdenverkehr
- Schulen
- Sport und Freizeit
- Gebäude und Wohnungen
- Personal und Finanzübersicht
- Rechtspflege
- Wahlen
- Kommunale Meinungsforschung
- Erläuterungen

- Statistische Bezirke
- Stichwortverzeichnis

Wind und Gewitter

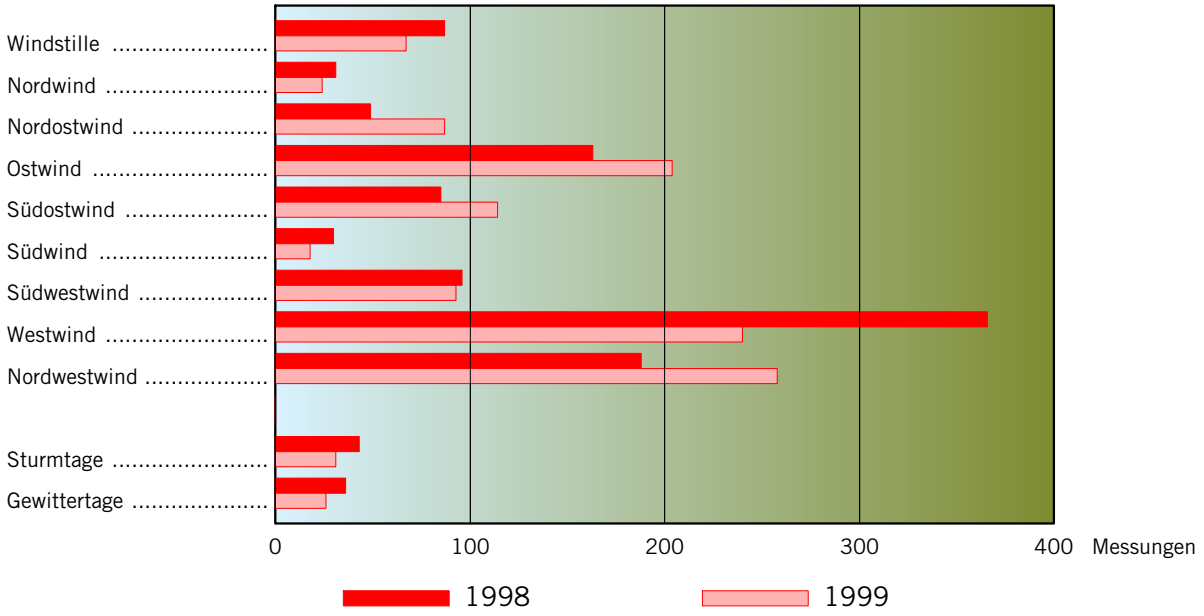

- Stadtgebiet
- Klima
- Bevölkerung
- Gesundheitswesen
- Umwelt
- Sozialwesen
- Wirtschaft
- Indizes
- Technische Versorgung und Feuerwehr
- Verkehr
- Fremdenverkehr
- Schulen
- Sport und Freizeit
- Gebäude und Wohnungen
- Personal und Finanzübersicht
- Rechtspflege
- Wahlen
- Kommunale Meinungsforschung
- Erläuterungen

- Statistische Bezirke
- Stichwortverzeichnis

Wasserstände (Pegel Linz)

Jahre	Jahresmittel in cm	niedrigster Wasserstand		höchster Wasserstand		Tage mit Treibeis
		cm	am	cm	am	
1962	227	64	8.12.	517	3. 6.	16
1963	195	42	11. 2.	468	24. 6.	73
1964	196	56	26. 1.	566	19.11.	36
1965	309	99	2. 3.	803	12. 6.	–
1966	312	124	12. 1.	707	25. 7.	16
1967	274	96	22.12.	549	9. 6.	–
1968	241	85	17.12.	558	3.10.	13
1969	175	54	4.11.	385	8. 6.	20
1970	294	64	4. 1.	665	11. 8.	10
1971	159	49	8.11.	436	13. 6.	15
1972	141	30	7. 2.	416	18.11.	6
1973	183	36	27. 1.	486	7. 5.	2
1974	244	111	29. 4.	628	8.12.	–
1975	240	58	11.11.	659	3. 7.	–
1976	158	64	27.12.	498	3. 6.	–
1977	217	49	24. 1.	651	2. 8.	–
1978	205	40	4.12.	507	6. 7.	–
1979	341	41	20. 1.	653	19. 6.	5
1980	404	358	6.10.	614	22. 7.	–
1981	409	363	31. 1.	735	21. 7.	13
1982	399	352	11.11.	595	31. 1.	13
1983	387	327	14. 9.	496	15. 6.	–
1984	379	333	20. 2.	457	18. 9.	–
1985	382	329	3.11.	705	8. 8.	11
1986	382	328	16.10.	470	31. 5.	11
1987	402	350	9.11.	583	3. 3.	30
1988	402	338	13.11.	663	18. 3.	–
1989	382	334	13. 2.	472	4. 7.	–
1990	379	318	4. 2.	549	16. 2.	6
1991	377	314	2.11.	714	4. 8.	14
1992	380	328	28. 9.	558	23.11.	–
1993	382	333	28.11.	540	21. 7.	8
1994	380	319	30.10.	541	18. 4.	–
1995	393	326	14.10.	582	2. 9.	–
1996	376	332	7. 3.	508	22.10.	7
1997	376	326	3.11.	592	20. 7.	16
1998	376	325	9. 2.	512	11.11.	–
1999	396	335	22.10.	631	26. 5.	–

- Stadtgebiet
- Klima
- Bevölkerung
- Gesundheitswesen
- Umwelt
- Sozialwesen
- Wirtschaft
- Indizes
- Technische Versorgung und Feuerwehr
- Verkehr
- Fremdenverkehr
- Schulen
- Sport und Freizeit
- Gebäude und Wohnungen
- Personal und Finanzübersicht
- Rechtspflege
- Wahlen
- Kommunale Meinungsforschung
- Erläuterungen

- Statistische Bezirke
- Stichwortverzeichnis

Wasserstände zwischen Höchst- und Niedrigstwerten

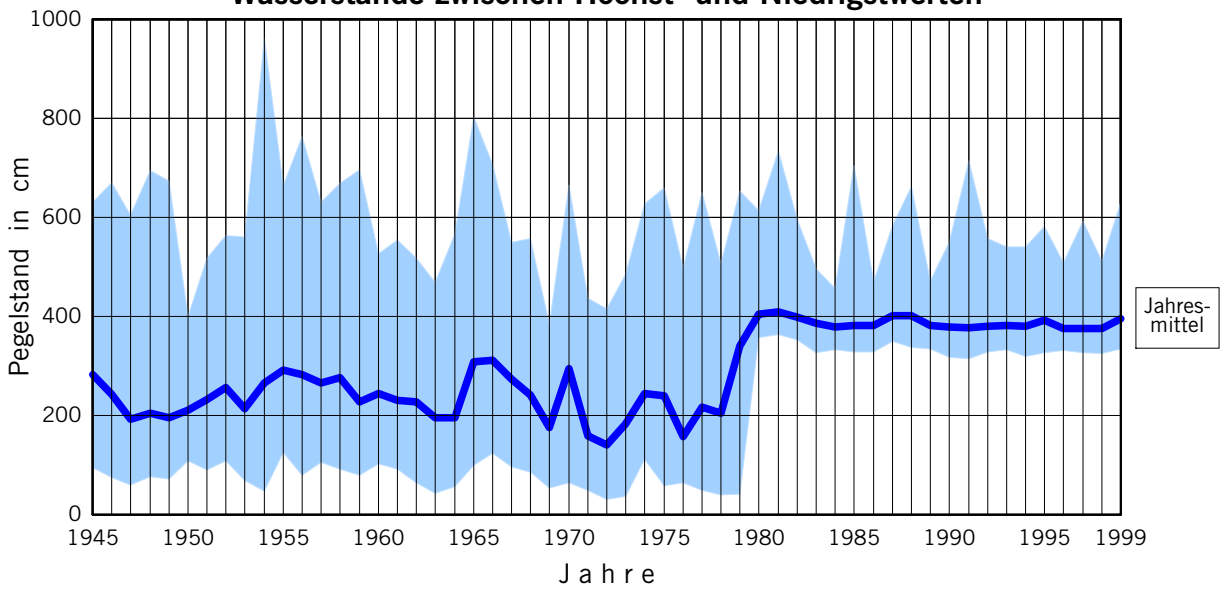

- Stadtgebiet
- Klima
- Bevölkerung
- Gesundheitswesen
- Umwelt
- Sozialwesen
- Wirtschaft
- Indizes
- Technische Versorgung und Feuerwehr
- Verkehr
- Fremdenverkehr
- Schulen
- Sport und Freizeit
- Gebäude und Wohnungen
- Personal und Finanzübersicht
- Rechtspflege
- Wahlen
- Kommunale Meinungsforschung
- Erläuterungen

- Statistische Bezirke
- Stichwortverzeichnis

LINZ Eine Stadt lebt auf

Bevölkerung

Fotos	Tabellen	Grafiken	
	■		Volkszählungsergebnisse
		■	Volkszählungen
	■		Natürliche Bevölkerungsbewegung
		■	Bevölkerungsentwicklung
		■	Geburtenüberschuss / Geburtendefizit
	■	■	Geburten
	■	■	Todesfälle
	■		Wohnbevölkerung - absolut
	■		Wohnbevölkerung - Prozentanteile
		■	Bevölkerungsdichte - Baublöcke
		■	Bevölkerung - Planquadrate
		■	Bevölkerung - Statistische Bezirke
		■	0- bis 5-Jährige - Statistische Bezirke
		■	6- bis 14-Jährige - Statistische Bezirke
		■	15- bis 59-Jährige - Statistische Bezirke
		■	60-Jährige und älter - Statistische Bezirke
		■	Anteile Senioren
	■		Altersschichtung - Geschlecht
		■	Bevölkerungsstruktur - Überblick
		■	Bevölkerungsstruktur - Familienstand
	■		Altersschichtung - Statistische Bezirke
	■		Bevölkerungsdichten
		■	Bevölkerungsdichte - Statistische Bezirke
		■	Kinder- und Jugendlichendichte - Statistische Bezirke
		■	Seniorendichte - Statistische Bezirke
		■	Bevölkerungsvergleich 1989 - 1999
	■	■	Bevölkerungsveränderung 1989 - 1999
	■	■	Außenwanderungen 1998 und 1999
		■	Wanderungsdifferenzen 1998 und 1999
	■		Binnen- und Außenwanderungen
	■	■	Ausländer
		■	Bevölkerungsstruktur - Nationalität
		■	Ausländeranteile - Statistische Bezirke
		■	Ausländeranteile - Entwicklung

- Stadtgebiet
- Klima
- Bevölkerung
- Gesundheitswesen
- Umwelt
- Sozialwesen
- Wirtschaft
- Indizes
- Technische Versorgung und Feuerwehr
- Verkehr
- Fremdenverkehr
- Schulen
- Sport und Freizeit
- Gebäude und Wohnungen
- Personal und Finanzübersicht
- Rechtspflege
- Wahlen
- Kommunale Meinungsforschung
- Erläuterungen

- Statistische Bezirke
- Stichwortverzeichnis

Volkszählungsergebnisse

Statistische Bezirke	1961[1)]	1971[2)]	1981[3)]	1991[4)]
1 Altstadtviertel	5624	4250	3297	3585
2 Rathausviertel	8777	7469	6896	6955
3 Kaplanhofviertel	8920	8284	6939	6243
4 Neustadtviertel	9201	7599	6623	7141
5 Volksgartenviertel	10761	9214	7342	7265
6 Römerberg-Margarethen	4458	3716	3122	3095
7 Freinberg	690	995	1035	1155
8 Froschberg	7864	8640	8312	8706
9 Keferfeld	3399	6457	8490	8256
10 Bindermichl	8685	9612	10111	9127
11 Spallerhof	4686	5073	5038	5493
12 Wankmüllerhofviertel	4304	6279	5204	4631
13 Andreas-Hofer-Platz-Viertel	6950	7420	7267	6253
14 Makartviertel	9786	8762	7233	6600
15 Franckviertel	15649	13390	11625	10542
16 Hafenviertel	4171	2826	2648	2127
17 St. Peter	2652	1639	1258	1764
18 Neue Welt	3392	2842	3009	3200
19 Scharlinz	4100	4705	4746	3939
20 Bergern	2575	2473	2928	4780
21 Neue Heimat	9665	8784	7243	6456
22 Wegscheid	1138	2365	3588	4510
23 Schörgenhub	3079	5404	7347	12216
24 Kleinmünchen	9677	9800	9184	7926
25 Ebelsberg	6324	8419	7967	9589
26 Alt-Urfahr	7132	5525	5286	5258
27 Heilham	3361	5523	5009	4400
28 Hartmayrsiedlung	7642	6668	5561	4755
29 Harbachsiedlung	4440	5315	4753	4731
30 Karlhofsiedlung	4003	3458	3524	3274
31 Auberg	4865	5169	4834	4929
32 Pöstlingberg	1182	1749	1717	1763
33 Bachl-Gründberg	1767	3109	3205	3811
34 St. Magdalena	2722	3161	7041	6930
35 Katzbach	1329	5791	9567	10224
36 Elmberg	1008	989	961	1415
LINZ GESAMT	195978	202874	199910	203044

1) endgültige Ergebnisse der Volkszählung vom 21. 3. 1961
2) endgültige Ergebnisse der Volkszählung vom 12. 5. 1971
3) endgültige Ergebnisse der Volkszählung vom 12. 5. 1981
4) endgütlige Ergebnisse der Volkszählung vom 15. 5. 1991

- Stadtgebiet
- Klima
- Bevölkerung
- Gesundheitswesen
- Umwelt
- Sozialwesen
- Wirtschaft
- Indizes
- Technische Versorgung und Feuerwehr
- Verkehr
- Fremdenverkehr
- Schulen
- Sport und Freizeit
- Gebäude und Wohnungen
- Personal und Finanzübersicht
- Rechtspflege
- Wahlen
- Kommunale Meinungsforschung
- Erläuterungen

- Statistische Bezirke
- Stichwortverzeichnis

Volkszählungen

1961 – 1971 – 1981 – 1991

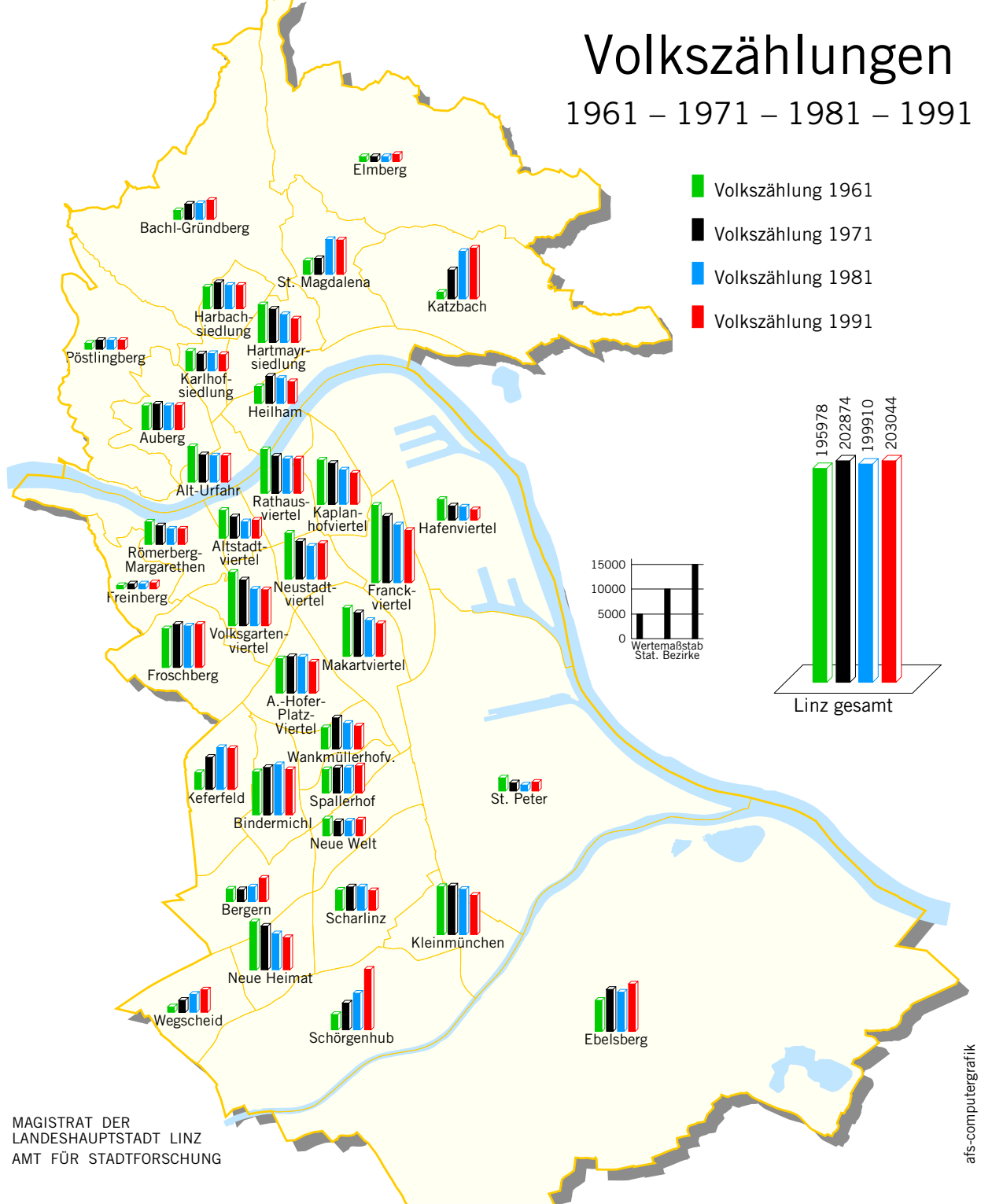

MAGISTRAT DER
LANDESHAUPTSTADT LINZ
AMT FÜR STADTFORSCHUNG

afs-computergrafik

- Stadtgebiet
- Klima
- Bevölkerung
- Gesundheitswesen
- Umwelt
- Sozialwesen
- Wirtschaft
- Indizes
- Technische Versorgung und Feuerwehr
- Verkehr
- Fremdenverkehr
- Schulen
- Sport und Freizeit
- Gebäude und Wohnungen
- Personal und Finanzübersicht
- Rechtspflege
- Wahlen
- Kommunale Meinungsforschung
- Erläuterungen

- Statistische Bezirke
- Stichwortverzeichnis

LINZ Eine Stadt lebt auf

Natürliche Bevölkerungsbewegung

Jahre	mittlere Wohnbe-völkerung	Lebendgeborene		Gestorbene		Geburtenüberschuss bzw. -defizit	
		Summe	auf 1000 Einw.	Summe	auf 1000 Einw.	Summe	auf 1000 Einw.
1935	109772	922	8,4	1317	12,0	– 395	– 3,6
1936	111048	1102	9,9	1254	11,3	– 152	– 1,4
1937	111856	1026	9,2	1136	10,2	– 110	– 1,0
1938	116619	1263	10,8	1251	10,7	+ 12	+ 0,1
1939	131582	2352	17,9	1862	14,2	+ 490	+ 3,7
1940	149805	2631	17,6	1729	11,5	+ 902	+ 6,0
1941	164331	2699	16,4	1677	10,2	+ 1022	+ 6,2
1942	178820	2527	14,1	1608	9,0	+ 919	+ 5,1
1943	188216	3202	17,0	1994	10,6	+ 1208	+ 6,4
1944	192561	2010	10,4	2457	12,8	– 447	– 2,3
1945	184691	1796	9,7	3623	19,6	– 1827	– 9,9
1946	176258	3419	19,4	1891	10,7	+ 1528	+ 8,7
1947	178644	3752	21,0	1994	11,2	+ 1758	+ 9,8
1948	180973	3500	19,3	1925	10,6	+ 1575	+ 8,7
1949	184587	3043	16,5	1976	10,7	+ 1067	+ 5,8
1950	186969	2711	14,5	1899	10,2	+ 812	+ 4,3
1951	184843	2456	13,3	1859	10,1	+ 597	+ 3,2
1952	185258	2375	12,8	1717	9,3	+ 658	+ 3,6
1953	185015	2415	13,1	1739	9,4	+ 676	+ 3,7
1954	185375	2302	12,4	1664	9,0	+ 638	+ 3,4
1955	185888	2435	13,1	1754	9,4	+ 681	+ 3,7
1956	186267	2589	13,9	1868	10,0	+ 721	+ 3,9
1957	187135	2731	14,6	1854	9,9	+ 877	+ 4,7
1958	188072	2657	14,1	1845	9,8	+ 812	+ 4,3
1959	190276	2966	15,6	2012	10,6	+ 954	+ 5,0
1960	193206	2959	15,3	2052	10,6	+ 907	+ 4,7
1961	197215	2982	15,1	1929	9,8	+ 1053	+ 5,3
1962	199151	3152	15,8	2117	10,6	+ 1035	+ 5,2
1963	200676	3139	15,6	2131	10,6	+ 1008	+ 5,0
1964	202211	3122	15,4	2035	10,1	+ 1087	+ 5,4
1965	203806	2991	14,7	2188	10,7	+ 803	+ 3,9
1966	204874	2952	14,4	2227	10,9	+ 725	+ 3,5
1967	205442	2822	13,7	2266	11,0	+ 556	+ 2,7
1968	205614	2917	14,2	2209	10,7	+ 708	+ 3,4
1969	205435	2720	13,2	2366	11,5	+ 354	+ 1,7
1970	204952	2390	11,7	2441	11,9	– 51	– 0,2
1971	202953	2334	11,5	2246	11,1	+ 88	+ 0,4
1972	202445	2093	10,3	2398	11,8	– 305	– 1,5
1973	204252	1987	9,7	2173	10,6	– 186	– 0,9
1974	206325	2054	10,0	2225	10,8	– 171	– 0,8

- Stadtgebiet
- Klima
- Bevölkerung
- Gesundheitswesen
- Umwelt
- Sozialwesen
- Wirtschaft
- Indizes
- Technische Versorgung und Feuerwehr
- Verkehr
- Fremdenverkehr
- Schulen
- Sport und Freizeit
- Gebäude und Wohnungen
- Personal und Finanzübersicht
- Rechtspflege
- Wahlen
- Kommunale Meinungsforschung
- Erläuterungen

- Statistische Bezirke
- Stichwortverzeichnis

Natürliche Bevölkerungsbewegung

Jahre	mittlere Wohnbevölkerung	Lebendgeborene		Gestorbene		Geburtenüberschuss bzw. -defizit	
		Summe	auf 1000 Einw.	Summe	auf 1000 Einw.	Summe	auf 1000 Einw.
1975	207312	2012	9,7	2257	10,9	– 245	– 1,2
1976	207394	1680	8,1	2066	10,0	– 386	– 1,9
1977	208185	1651	7,9	2321	11,1	– 670	– 3,2
1978	209243	1697	8,1	2331	11,1	– 634	– 3,0
1979	209363	1634	7,8	2142	10,2	– 508	– 2,4
1980	208642	1687	8,1	2071	9,9	– 384	– 1,8
1981	207928	1855	8,9	2215	10,7	– 360	– 1,7
1982	206902	1861	9,0	2288	11,1	– 427	– 2,1
1983	206021	1794	8,7	2275	11,0	– 481	– 2,3
1984	205245	1755	8,6	2156	10,5	– 401	– 2,0
1985	204783	1808	8,8	2078	10,1	– 270	– 1,3
1986	204647	1695	8,3	2190	10,7	– 495	– 2,4
1987	204388	1822	8,9	2081	10,2	– 259	– 1,3
1988	202877	1889	9,3	2084	10,3	– 195	– 1,0
1989	202914	1762	8,7	2062	10,2	– 300	– 1,5
1990	205855	1828	8,9	1922	9,3	– 94	– 0,5
1991	209809	1909	9,1	2204	10,5	– 295	– 1,4
1992	212432	1908	9,0	2080	9,8	– 172	– 0,8
1993	212981	1990	9,3	2136	10,0	– 146	– 0,7
1994	213344	1911	9,0	2081	9,8	– 170	– 0,8
1995	212944	1856	8,7	2075	9,7	– 219	– 1,0
1996	211808	1897	9,0	2181	10,3	– 284	– 1,3
1997	210138	1744	8,3	2133	10,2	– 389	– 1,9
1998	208724	1669	8,0	2004	9,6	– 335	– 1,6
1999	208120	1642	7,9	2110	10,1	– 468	– 2,2

Ab 1979 wurden als Berechnungsgrundlage für das Geburtendefizit die beim Meldeamt der Pol. Dion Linz angemeldeten Geburten beziehungsweise abgemeldeten Sterbefälle genommen. Nicht berücksichtigt wurden jene Geburten und Sterbefälle, die bei den Standesämtern beurkundet wurden, in Linz aber einen Nebenwohnsitz begründeten bzw. auflösten.

- Stadtgebiet
- Klima
- Bevölkerung
- Gesundheitswesen
- Umwelt
- Sozialwesen
- Wirtschaft
- Indizes
- Technische Versorgung und Feuerwehr
- Verkehr
- Fremdenverkehr
- Schulen
- Sport und Freizeit
- Gebäude und Wohnungen
- Personal und Finanzübersicht
- Rechtspflege
- Wahlen
- Kommunale Meinungsforschung
- Erläuterungen

- Statistische Bezirke
- Stichwortverzeichnis

LINZ Eine Stadt lebt auf

Bevölkerungsentwicklung

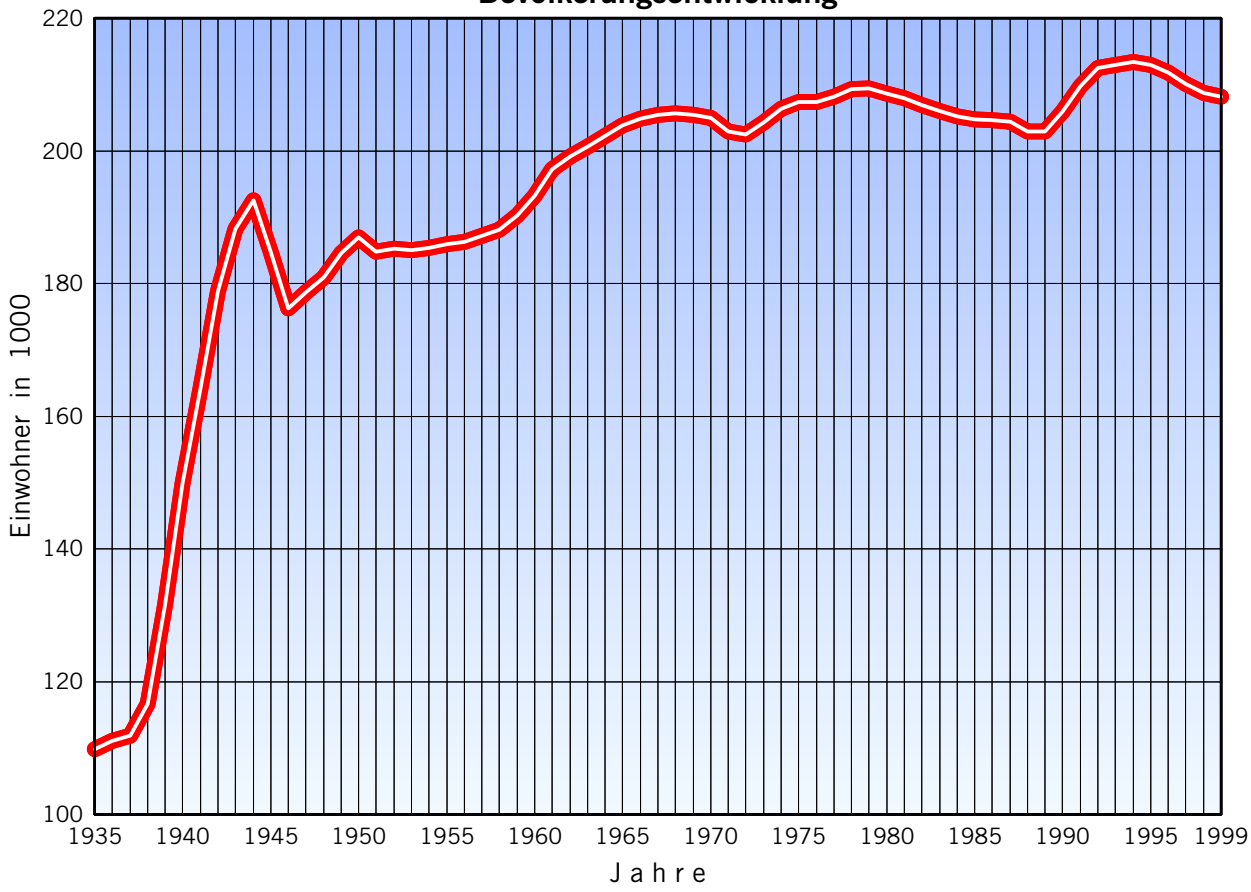

- Stadtgebiet
- Klima
- Bevölkerung
- Gesundheitswesen
- Umwelt
- Sozialwesen
- Wirtschaft
- Indizes
- Technische Versorgung und Feuerwehr
- Verkehr
- Fremdenverkehr
- Schulen
- Sport und Freizeit
- Gebäude und Wohnungen
- Personal und Finanzübersicht
- Rechtspflege
- Wahlen
- Kommunale Meinungsforschung
- Erläuterungen

- Statistische Bezirke
- Stichwortverzeichnis

Geburtenüberschuss / Geburtendefizit

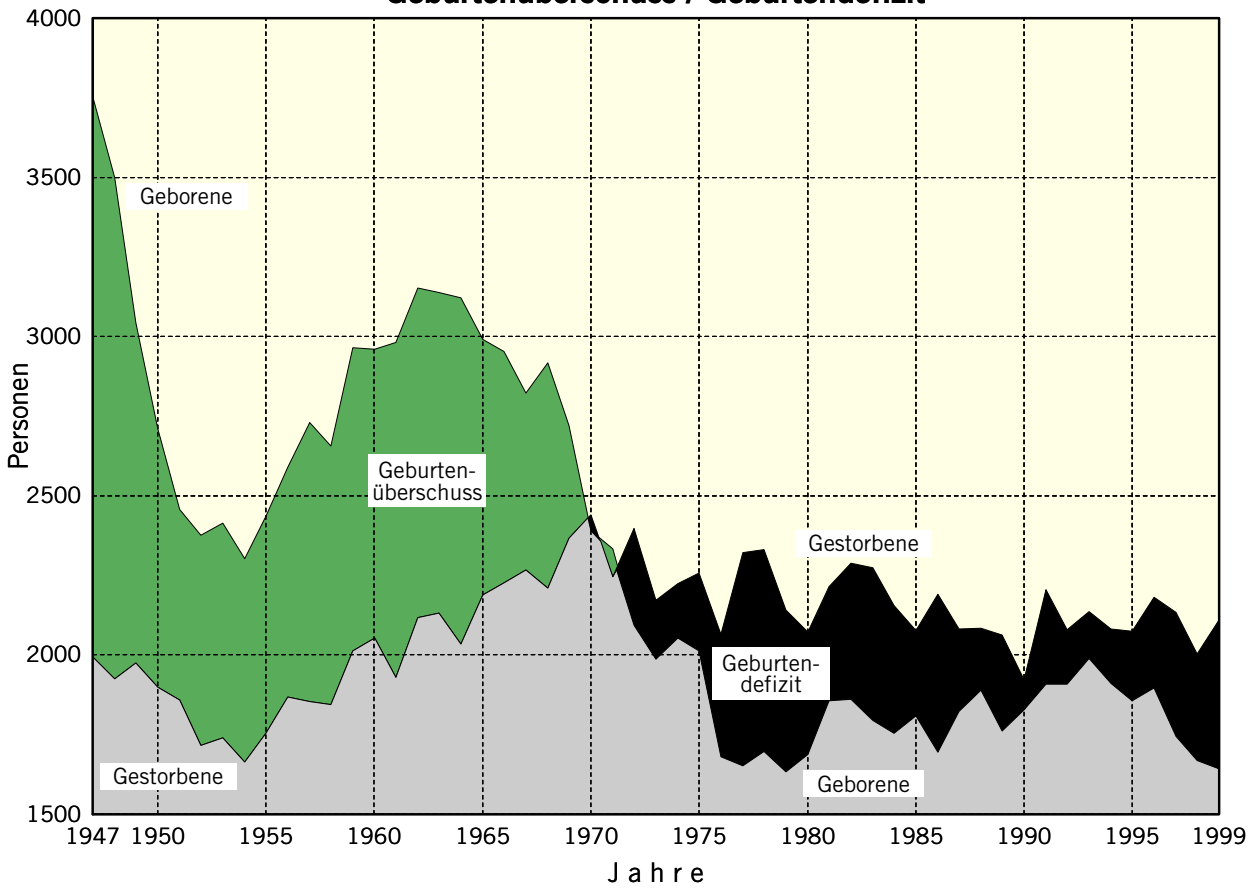

- Stadtgebiet
- Klima
- Bevölkerung
- Gesundheitswesen
- Umwelt
- Sozialwesen
- Wirtschaft
- Indizes
- Technische Versorgung und Feuerwehr
- Verkehr
- Fremdenverkehr
- Schulen
- Sport und Freizeit
- Gebäude und Wohnungen
- Personal und Finanzübersicht
- Rechtspflege
- Wahlen
- Kommunale Meinungsforschung
- Erläuterungen

- Statistische Bezirke
- Stichwortverzeichnis

Geburten

Alter der Mutter	Summe	männlich	weiblich	ehelich		unehelich	
				absolut	%	absolut	%
1998							
unter 15	–	–	–	–	–	–	–
15–19	60	30	30	12	20,0	48	80,0
20–24	335	172	163	185	55,2	150	44,8
25–29	578	288	290	413	71,5	165	28,5
30–34	524	282	242	398	76,0	126	24,0
35–39	177	95	82	116	65,5	61	34,5
40–44	32	16	16	23	71,9	9	28,1
45 und älter	–	–	–	–	0,0	–	0,0
Summe	1706	883	823	1147	67,2	559	32,8
1999							
unter 15	–	–	–	–	–	–	–
15–19	77	46	31	22	28,6	55	71,4
20–24	337	175	162	198	58,8	139	41,2
25–29	566	270	296	395	69,8	171	30,2
30–34	451	242	209	321	71,2	130	28,8
35–39	186	91	95	130	69,9	56	30,1
40–44	37	23	14	26	70,3	11	29,7
45 und älter	1	–	1	–	0,0	1	100,0
Summe	1655	847	808	1092	66,0	563	34,0

Anmerkung: Bei den Standesämtern beurkundete Lebendgeborene

- Stadtgebiet
- Klima
- Bevölkerung
- Gesundheitswesen
- Umwelt
- Sozialwesen
- Wirtschaft
- Indizes
- Technische Versorgung und Feuerwehr
- Verkehr
- Fremdenverkehr
- Schulen
- Sport und Freizeit
- Gebäude und Wohnungen
- Personal und Finanzübersicht
- Rechtspflege
- Wahlen
- Kommunale Meinungsforschung
- Erläuterungen

- Statistische Bezirke
- Stichwortverzeichnis

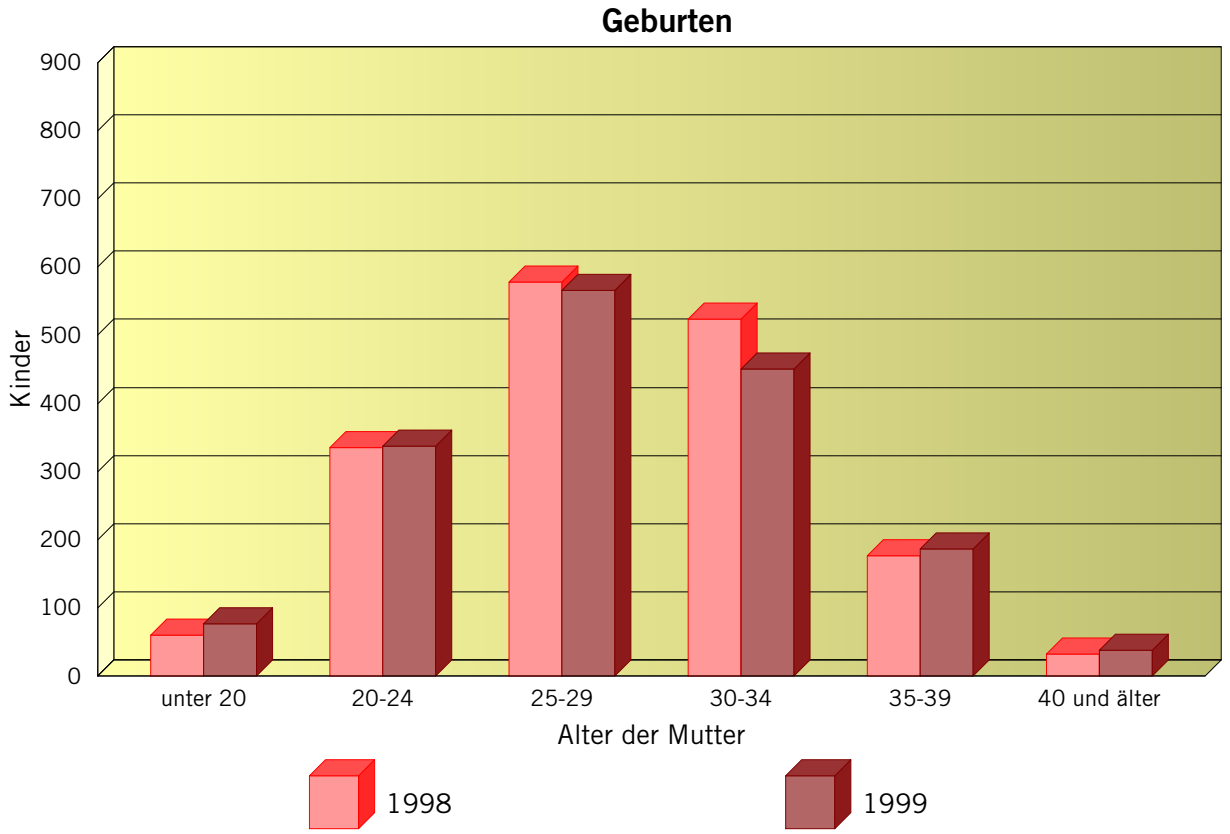

- Stadtgebiet
- Klima
- Bevölkerung
- Gesundheitswesen
- Umwelt
- Sozialwesen
- Wirtschaft
- Indizes
- Technische Versorgung und Feuerwehr
- Verkehr
- Fremdenverkehr
- Schulen
- Sport und Freizeit
- Gebäude und Wohnungen
- Personal und Finanzübersicht
- Rechtspflege
- Wahlen
- Kommunale Meinungsforschung
- Erläuterungen

- Statistische Bezirke
- Stichwortverzeichnis

Todesfälle

Altersgruppen	ledig		verheiratet		verwitwet		geschieden		Gesamtsumme		
	männlich	weiblich	männlich	weiblich	männlich	weiblich	männlich	weiblich	männlich	weiblich	Summe
1998											
unter 1	3	3	–	–	–	–	–	–	3	3	6
1	–	–	–	–	–	–	–	–	–	–	–
2–4	1	1	–	–	–	–	–	–	1	1	2
5–9	–	–	–	–	–	–	–	–	–	–	–
10–14	1	1	–	–	–	–	–	–	1	1	2
15–19	1	–	–	–	–	–	–	–	1	–	1
20–29	9	3	–	2	–	–	–	–	9	5	14
30–39	14	6	4	1	–	–	3	4	21	11	32
40–49	19	4	24	7	1	2	12	12	56	25	81
50–59	18	6	52	27	2	10	27	9	99	52	151
60–69	16	12	108	30	15	23	8	8	147	73	220
70–79	17	38	213	78	46	143	17	30	293	289	582
80–89	10	50	155	30	73	327	5	34	243	441	684
90 und älter	2	11	24	1	31	135	–	9	57	156	213
Summe	111	135	580	176	168	640	72	106	931	1057	1988
1999											
unter 1	3	2	–	–	–	–	–	–	3	2	5
1	–	–	–	–	–	–	–	–	–	–	–
2–4	–	–	–	–	–	–	–	–	–	–	–
5–9	–	–	–	–	–	–	–	–	–	–	–
10–14	2	–	–	–	–	–	–	–	2	–	2
15–19	2	1	–	–	–	–	1	–	3	1	4
20–29	4	5	3	–	–	–	–	1	7	6	13
30–39	15	1	6	2	–	–	5	2	26	5	31
40–49	17	4	21	10	–	1	8	6	46	21	67
50–59	24	10	63	37	4	7	32	17	123	71	194
60–69	16	6	115	41	16	25	23	7	170	79	249
70–79	16	41	221	87	55	148	12	35	304	311	615
80–89	5	39	163	36	69	310	13	27	250	412	662
90 und älter	3	32	30	2	33	147	2	13	68	194	262
Summe	107	141	622	215	177	638	96	108	1002	1102	2104

Anmerkung: Bei den Standesämtern beurkundete Todesfälle

- Stadtgebiet
- Klima
- Bevölkerung
- Gesundheitswesen
- Umwelt
- Sozialwesen
- Wirtschaft
- Indizes
- Technische Versorgung und Feuerwehr
- Verkehr
- Fremdenverkehr
- Schulen
- Sport und Freizeit
- Gebäude und Wohnungen
- Personal und Finanzübersicht
- Rechtspflege
- Wahlen
- Kommunale Meinungsforschung
- Erläuterungen

- Statistische Bezirke
- Stichwortverzeichnis

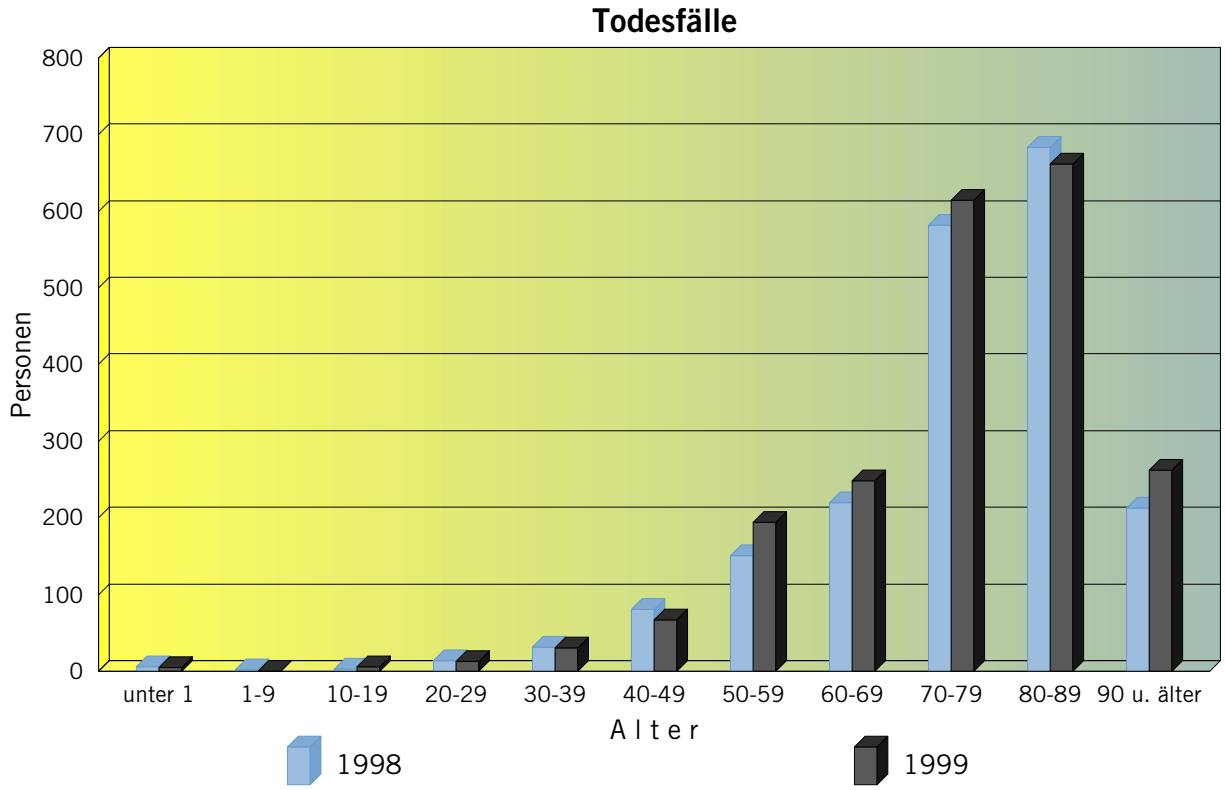

- Stadtgebiet
- Klima
- Bevölkerung
- Gesundheitswesen
- Umwelt
- Sozialwesen
- Wirtschaft
- Indizes
- Technische Versorgung und Feuerwehr
- Verkehr
- Fremdenverkehr
- Schulen
- Sport und Freizeit
- Gebäude und Wohnungen
- Personal und Finanzübersicht
- Rechtspflege
- Wahlen
- Kommunale Meinungsforschung
- Erläuterungen

- Statistische Bezirke
- Stichwortverzeichnis

LINZ Eine Stadt lebt auf

Wohnbevölkerung – absolut

Statistische Bezirke	Altersgruppen									
	bis 5	6–14	15–19	20–29	30–39	40–49	50–59	60–69	70–79	80 u. äl.
1 Altstadtviertel	145	159	159	719	768	459	389	211	261	140
2 Rathausviertel	259	349	335	1327	1314	919	864	566	647	339
3 Kaplanhofviertel	277	380	334	1055	1176	799	819	644	808	308
4 Neustadtviertel	317	436	334	1214	1490	1047	742	496	598	286
5 Volksgartenv.	265	389	356	1292	1413	953	777	559	751	494
6 Römerberg-M.	156	214	123	422	584	406	341	255	264	118
7 Freinberg	15	34	58	127	84	74	115	69	100	157
8 Froschberg	416	694	415	1065	1543	1311	1048	880	948	359
9 Keferfeld	315	583	462	970	1260	1208	1411	826	632	268
10 Bindermichl	288	605	362	934	1376	1116	1288	1109	950	378
11 Spallerhof	175	313	229	617	806	835	884	527	541	536
12 Wankmüllerhofv.	176	222	146	535	740	498	475	663	722	219
13 A.-Hofer-Pl.-V.	252	321	253	1038	1264	801	738	670	543	183
14 Makartviertel	334	399	311	1152	1282	903	710	638	751	251
15 Franckviertel	523	669	455	1555	1765	1541	1356	863	917	501
16 Hafenviertel	54	129	77	181	317	305	298	201	160	62
17 St. Peter	48	67	64	254	269	220	139	71	45	8
18 Neue Welt	184	253	149	435	589	423	401	299	243	99
19 Scharlinz	201	289	164	463	656	528	624	427	387	162
20 Bergern	264	536	273	526	964	694	513	341	242	81
21 Neue Heimat	278	444	279	770	1030	817	838	610	799	286
22 Wegscheid	238	525	319	652	831	872	666	300	229	64
23 Schörgenhub	944	1861	930	1851	3042	2346	1670	692	471	120
24 Kleinmünchen	359	606	370	863	1200	1014	1051	927	879	320
25 Ebelsberg	1299	1729	728	2075	3279	1789	1390	1182	692	219
26 Alt-Urfahr	300	393	279	990	1139	840	607	366	386	380
27 Heilham	154	253	174	426	699	488	646	528	510	208
28 Hartmayrsiedl.	147	308	158	443	756	571	571	502	647	265
29 Harbachsiedl.	191	423	220	536	820	607	623	450	527	254
30 Karlhofsiedlung	139	262	151	389	554	425	463	320	322	178
31 Auberg	231	375	222	764	984	710	703	513	552	229
32 Pöstlingberg	83	155	88	176	324	244	246	206	185	59
33 Bachl-Gründb.	174	306	230	433	650	605	518	363	294	104
34 St. Magdalena	407	609	411	1201	1429	1079	1313	640	429	152
35 Katzbach	464	725	687	3269	1954	1616	1835	1007	644	270
36 Elmberg	68	152	119	175	273	228	167	99	89	25
LINZ GESAMT	10140	16167	10424	30894	38624	29291	27239	19020	18165	8082

Anmerkung: Anwesende Bevölkerung aufgrund des Meldegesetzes (Haupt- und Nebenwohnsitzbevölkerung)
Stand der Daten: 31. 12. 1999

- Stadtgebiet
- Klima
- Bevölkerung
- Gesundheitswesen
- Umwelt
- Sozialwesen
- Wirtschaft
- Indizes
- Technische Versorgung und Feuerwehr
- Verkehr
- Fremdenverkehr
- Schulen
- Sport und Freizeit
- Gebäude und Wohnungen
- Personal und Finanzübersicht
- Rechtspflege
- Wahlen
- Kommunale Meinungsforschung
- Erläuterungen

- Statistische Bezirke
- Stichwortverzeichnis

Wohnbevölkerung – absolut

Statistische Bezirke	Staat		Geschlecht		Familienstand				Summe
	Österr.	Ausland	männl.	weibl.	ledig[1)]	verh.	gesch.	verw.	
1 Altstadtviertel	2816	594	1621	1789	1905	1066	240	199	3410
2 Rathausviertel	5900	1019	3137	3782	3657	2201	534	527	6919
3 Kaplanhofviertel	5980	620	2926	3674	2979	2358	620	643	6600
4 Neustadtviertel	5699	1261	3274	3686	3579	2348	555	478	6960
5 Volksgartenviertel	6203	1046	3213	4036	3980	2181	494	594	7249
6 Römerberg-Marg.	2465	418	1387	1496	1349	1179	157	198	2883
7 Freinberg	784	49	275	558	415	180	65	173	833
8 Froschberg	8114	565	4095	4584	3592	3873	563	651	8679
9 Keferfeld	7418	517	3686	4249	3092	3653	659	531	7935
10 Bindermichl	7980	426	3882	4524	3106	3677	785	838	8406
11 Spallerhof	5098	365	2648	2815	2058	2170	493	742	5463
12 Wankmüllerhofv.	4006	390	1991	2405	1632	1870	406	488	4396
13 A.-Hofer-Pl.-Viertel	4880	1183	2946	3117	2981	2196	483	403	6063
14 Makartviertel	5250	1481	3356	3375	3177	2540	479	535	6731
15 Franckviertel	8201	1944	4861	5284	4548	3499	1202	896	10145
16 Hafenviertel	1434	350	1039	745	738	794	144	108	1784
17 St. Peter	396	789	868	317	761	374	28	22	1185
18 Neue Welt	2369	706	1482	1593	1397	1249	225	204	3075
19 Scharlinz	3423	478	1866	2035	1494	1712	344	351	3901
20 Bergern	3827	607	2212	2222	1988	1884	375	187	4434
21 Neue Heimat	5492	659	2885	3266	2399	2507	582	663	6151
22 Wegscheid	3893	803	2474	2222	2158	1961	367	210	4696
23 Schörgenhub	12130	1797	6844	7083	6627	5393	1432	475	13927
24 Kleinmünchen	6106	1483	3694	3895	2863	3340	654	732	7589
25 Ebelsberg	12855	1527	7061	7321	6554	6199	1008	621	14382
26 Alt-Urfahr	4623	1057	2669	3011	2968	1804	468	440	5680
27 Heilham	3959	127	1857	2229	1505	1789	377	415	4086
28 Hartmayrsiedlung	4193	175	1893	2475	1687	1653	463	565	4368
29 Harbachsiedlung	4457	194	2085	2566	1919	1816	405	511	4651
30 Karlhofsiedlung	3023	180	1471	1732	1337	1299	256	311	3203
31 Auberg	4895	388	2461	2822	2396	2140	385	362	5283
32 Pöstlingberg	1681	85	845	921	681	885	87	113	1766
33 Bachl-Gründberg	3494	183	1814	1863	1523	1696	250	208	3677
34 St. Magdalena	7360	310	3579	4091	3522	3219	573	356	7670
35 Katzbach	11551	920	6269	6202	6342	4762	791	576	12471
36 Elmberg	1322	73	682	713	665	583	81	66	1395
LINZ GESAMT	183277	24769	99348	108698	93574	82050	17030	15392	208046

1) zum Familienstand "ledig" wurden auch Personen mit unbekanntem Familienstand gezählt
Stand der Daten: 31. 12. 1999

- Stadtgebiet
- Klima
- Bevölkerung
- Gesundheitswesen
- Umwelt
- Sozialwesen
- Wirtschaft
- Indizes
- Technische Versorgung und Feuerwehr
- Verkehr
- Fremdenverkehr
- Schulen
- Sport und Freizeit
- Gebäude und Wohnungen
- Personal und Finanzübersicht
- Rechtspflege
- Wahlen
- Kommunale Meinungsforschung
- Erläuterungen

- Statistische Bezirke
- Stichwortverzeichnis

Wohnbevölkerung – Prozentanteile

Statistische Bezirke	Altersgruppen									
	bis 5	6–14	15–19	20–29	30–39	40–49	50–59	60–69	70–79	80 u. äl.
1 Altstadtviertel	4,3	4,7	4,7	21,1	22,5	13,5	11,4	6,2	7,7	4,1
2 Rathausviertel	3,7	5,0	4,8	19,2	19,0	13,3	12,5	8,2	9,4	4,9
3 Kaplanhofviertel	4,2	5,8	5,1	16,0	17,8	12,1	12,4	9,8	12,2	4,7
4 Neustadtviertel	4,6	6,3	4,8	17,4	21,4	15,0	10,7	7,1	8,6	4,1
5 Volksgartenv.	3,7	5,4	4,9	17,8	19,5	13,1	10,7	7,7	10,4	6,8
6 Römerberg-M.	5,4	7,4	4,3	14,6	20,3	14,1	11,8	8,8	9,2	4,1
7 Freinberg	1,8	4,1	7,0	15,2	10,1	8,9	13,8	8,3	12,0	18,8
8 Froschberg	4,8	8,0	4,8	12,3	17,8	15,1	12,1	10,1	10,9	4,1
9 Keferfeld	4,0	7,3	5,8	12,2	15,9	15,2	17,8	10,4	8,0	3,4
10 Bindermichl	3,4	7,2	4,3	11,1	16,4	13,3	15,3	13,2	11,3	4,5
11 Spallerhof	3,2	5,7	4,2	11,3	14,8	15,3	16,2	9,6	9,9	9,8
12 Wankmüllerhofv.	4,0	5,1	3,3	12,2	16,8	11,3	10,8	15,1	16,4	5,0
13 A.-Hofer-Pl.-V.	4,2	5,3	4,2	17,1	20,8	13,2	12,2	11,1	9,0	3,0
14 Makartviertel	5,0	5,9	4,6	17,1	19,0	13,4	10,5	9,5	11,2	3,7
15 Franckviertel	5,2	6,6	4,5	15,3	17,4	15,2	13,4	8,5	9,0	4,9
16 Hafenviertel	3,0	7,2	4,3	10,1	17,8	17,1	16,7	11,3	9,0	3,5
17 St. Peter	4,1	5,7	5,4	21,4	22,7	18,6	11,7	6,0	3,8	0,7
18 Neue Welt	6,0	8,2	4,8	14,1	19,2	13,8	13,0	9,7	7,9	3,2
19 Scharlinz	5,2	7,4	4,2	11,9	16,8	13,5	16,0	10,9	9,9	4,2
20 Bergern	6,0	12,1	6,2	11,9	21,7	15,7	11,6	7,7	5,5	1,8
21 Neue Heimat	4,5	7,2	4,5	12,5	16,7	13,3	13,6	9,9	13,0	4,6
22 Wegscheid	5,1	11,2	6,8	13,9	17,7	18,6	14,2	6,4	4,9	1,4
23 Schörgenhub	6,8	13,4	6,7	13,3	21,8	16,8	12,0	5,0	3,4	0,9
24 Kleinmünchen	4,7	8,0	4,9	11,4	15,8	13,4	13,8	12,2	11,6	4,2
25 Ebelsberg	9,0	12,0	5,1	14,4	22,8	12,4	9,7	8,2	4,8	1,5
26 Alt-Urfahr	5,3	6,9	4,9	17,4	20,1	14,8	10,7	6,4	6,8	6,7
27 Heilham	3,8	6,2	4,3	10,4	17,1	11,9	15,8	12,9	12,5	5,1
28 Hartmayrsiedl.	3,4	7,1	3,6	10,1	17,3	13,1	13,1	11,5	14,8	6,1
29 Harbachsiedl.	4,1	9,1	4,7	11,5	17,6	13,1	13,4	9,7	11,3	5,5
30 Karlhofsiedlung	4,3	8,2	4,7	12,1	17,3	13,3	14,5	10,0	10,1	5,6
31 Auberg	4,4	7,1	4,2	14,5	18,6	13,4	13,3	9,7	10,4	4,3
32 Pöstlingberg	4,7	8,8	5,0	10,0	18,3	13,8	13,9	11,7	10,5	3,3
33 Bachl-Gründb.	4,7	8,3	6,3	11,8	17,7	16,5	14,1	9,9	8,0	2,8
34 St. Magdalena	5,3	7,9	5,4	15,7	18,6	14,1	17,1	8,3	5,6	2,0
35 Katzbach	3,7	5,8	5,5	26,2	15,7	13,0	14,7	8,1	5,2	2,2
36 Elmberg	4,9	10,9	8,5	12,5	19,6	16,3	12,0	7,1	6,4	1,8
LINZ GESAMT	4,9	7,8	5,0	14,8	18,6	14,1	13,1	9,1	8,7	3,9

Anmerkung: Anwesende Bevölkerung aufgrund des Meldegesetzes (Haupt- und Nebenwohnsitzbevölkerung)
Stand der Daten: 31. 12. 1999

- Stadtgebiet
- Klima
- Bevölkerung
- Gesundheitswesen
- Umwelt
- Sozialwesen
- Wirtschaft
- Indizes
- Technische Versorgung und Feuerwehr
- Verkehr
- Fremdenverkehr
- Schulen
- Sport und Freizeit
- Gebäude und Wohnungen
- Personal und Finanzübersicht
- Rechtspflege
- Wahlen
- Kommunale Meinungsforschung
- Erläuterungen

- Statistische Bezirke
- Stichwortverzeichnis

Wohnbevölkerung – Prozentanteile

Statistische Bezirke	Staat		Geschlecht		Familienstand				Summe
	Österr.	Ausland	männl.	weibl.	ledig[1)]	verh.	gesch.	verw.	
1 Altstadtviertel	82,6	17,4	47,5	52,5	55,9	31,3	7,0	5,8	3410
2 Rathausviertel	85,3	14,7	45,3	54,7	52,9	31,8	7,7	7,6	6919
3 Kaplanhofviertel	90,6	9,4	44,3	55,7	45,1	35,7	9,4	9,7	6600
4 Neustadtviertel	81,9	18,1	47,0	53,0	51,4	33,7	8,0	6,9	6960
5 Volksgartenviertel	85,6	14,4	44,3	55,7	54,9	30,1	6,8	8,2	7249
6 Römerberg-Marg.	85,5	14,5	48,1	51,9	46,8	40,9	5,4	6,9	2883
7 Freinberg	94,1	5,9	33,0	67,0	49,8	21,6	7,8	20,8	833
8 Froschberg	93,5	6,5	47,2	52,8	41,4	44,6	6,5	7,5	8679
9 Keferfeld	93,5	6,5	46,5	53,5	39,0	46,0	8,3	6,7	7935
10 Bindermichl	94,9	5,1	46,2	53,8	36,9	43,7	9,3	10,0	8406
11 Spallerhof	93,3	6,7	48,5	51,5	37,7	39,7	9,0	13,6	5463
12 Wankmüllerhofv.	91,1	8,9	45,3	54,7	37,1	42,5	9,2	11,1	4396
13 A.-Hofer-Pl.-Viertel	80,5	19,5	48,6	51,4	49,2	36,2	8,0	6,6	6063
14 Makartviertel	78,0	22,0	49,9	50,1	47,2	37,7	7,1	7,9	6731
15 Franckviertel	80,8	19,2	47,9	52,1	44,8	34,5	11,8	8,8	10145
16 Hafenviertel	80,4	19,6	58,2	41,8	41,4	44,5	8,1	6,1	1784
17 St. Peter	33,4	66,6	73,2	26,8	64,2	31,6	2,4	1,9	1185
18 Neue Welt	77,0	23,0	48,2	51,8	45,4	40,6	7,3	6,6	3075
19 Scharlinz	87,7	12,3	47,8	52,2	38,3	43,9	8,8	9,0	3901
20 Bergern	86,3	13,7	49,9	50,1	44,8	42,5	8,5	4,2	4434
21 Neue Heimat	89,3	10,7	46,9	53,1	39,0	40,8	9,5	10,8	6151
22 Wegscheid	82,9	17,1	52,7	47,3	46,0	41,8	7,8	4,5	4696
23 Schörgenhub	87,1	12,9	49,1	50,9	47,6	38,7	10,3	3,4	13927
24 Kleinmünchen	80,5	19,5	48,7	51,3	37,7	44,0	8,6	9,6	7589
25 Ebelsberg	89,4	10,6	49,1	50,9	45,6	43,1	7,0	4,3	14382
26 Alt-Urfahr	81,4	18,6	47,0	53,0	52,3	31,8	8,2	7,7	5680
27 Heilham	96,9	3,1	45,4	54,6	36,8	43,8	9,2	10,2	4086
28 Hartmayrsiedlung	96,0	4,0	43,3	56,7	38,6	37,8	10,6	12,9	4368
29 Harbachsiedlung	95,8	4,2	44,8	55,2	41,3	39,0	8,7	11,0	4651
30 Karlhofsiedlung	94,4	5,6	45,9	54,1	41,7	40,6	8,0	9,7	3203
31 Auberg	92,7	7,3	46,6	53,4	45,4	40,5	7,3	6,9	5283
32 Pöstlingberg	95,2	4,8	47,8	52,2	38,6	50,1	4,9	6,4	1766
33 Bachl-Gründberg	95,0	5,0	49,3	50,7	41,4	46,1	6,8	5,7	3677
34 St. Magdalena	96,0	4,0	46,7	53,3	45,9	42,0	7,5	4,6	7670
35 Katzbach	92,6	7,4	50,3	49,7	50,9	38,2	6,3	4,6	12471
36 Elmberg	94,8	5,2	48,9	51,1	47,7	41,8	5,8	4,7	1395
LINZ GESAMT	88,1	11,9	47,8	52,2	45,0	39,4	8,2	7,4	208046

1) zum Familienstand "ledig" wurden auch Personen mit unbekanntem Familienstand gezählt
Stand der Daten: 31. 12. 1999

- Stadtgebiet
- Klima
- Bevölkerung
- Gesundheitswesen
- Umwelt
- Sozialwesen
- Wirtschaft
- Indizes
- Technische Versorgung und Feuerwehr
- Verkehr
- Fremdenverkehr
- Schulen
- Sport und Freizeit
- Gebäude und Wohnungen
- Personal und Finanzübersicht
- Rechtspflege
- Wahlen
- Kommunale Meinungsforschung
- Erläuterungen

- Statistische Bezirke
- Stichwortverzeichnis

LINZ Eine Stadt lebt auf

Bevölkerungsdichte

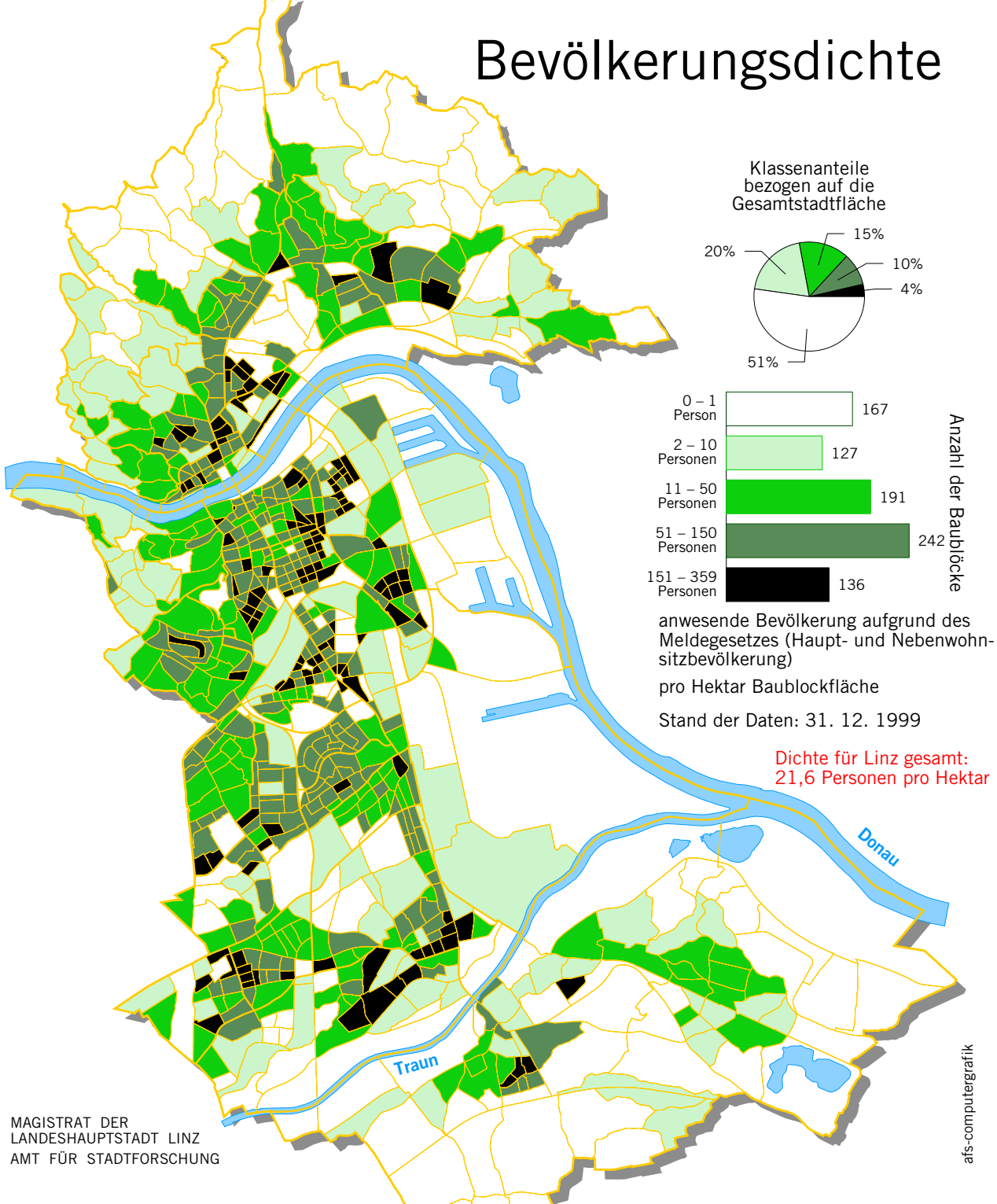

- Stadtgebiet
- Klima
- Bevölkerung
- Gesundheitswesen
- Umwelt
- Sozialwesen
- Wirtschaft
- Indizes
- Technische Versorgung und Feuerwehr
- Verkehr
- Fremdenverkehr
- Schulen
- Sport und Freizeit
- Gebäude und Wohnungen
- Personal und Finanzübersicht
- Rechtspflege
- Wahlen
- Kommunale Meinungsforschung
- Erläuterungen

- Statistische Bezirke
- Stichwortverzeichnis

LINZ Eine Stadt lebt auf

Bevölkerung

Planquadrate

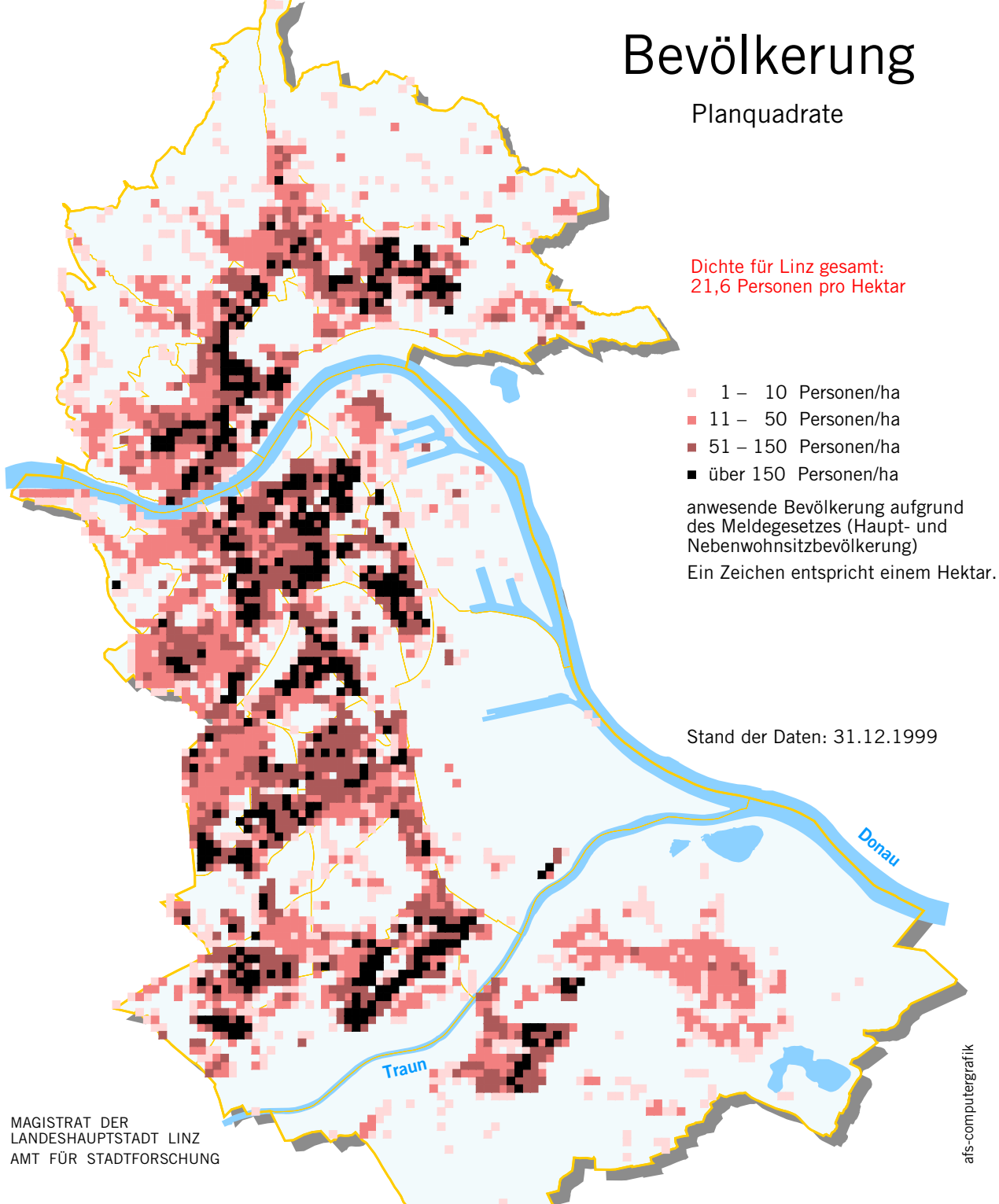

Dichte für Linz gesamt:
21,6 Personen pro Hektar

1 – 10 Personen/ha
11 – 50 Personen/ha
51 – 150 Personen/ha
über 150 Personen/ha

anwesende Bevölkerung aufgrund des Meldegesetzes (Haupt- und Nebenwohnsitzbevölkerung)

Ein Zeichen entspricht einem Hektar.

Stand der Daten: 31.12.1999

MAGISTRAT DER
LANDESHAUPTSTADT LINZ
AMT FÜR STADTFORSCHUNG

afs-computergrafik

- Stadtgebiet
- Klima
- Bevölkerung
- Gesundheitswesen
- Umwelt
- Sozialwesen
- Wirtschaft
- Indizes
- Technische Versorgung und Feuerwehr
- Verkehr
- Fremdenverkehr
- Schulen
- Sport und Freizeit
- Gebäude und Wohnungen
- Personal und Finanzübersicht
- Rechtspflege
- Wahlen
- Kommunale Meinungsforschung
- Erläuterungen

- Statistische Bezirke
- Stichwortverzeichnis

LINZ Eine Stadt lebt auf

Bevölkerung

Statistische Bezirke

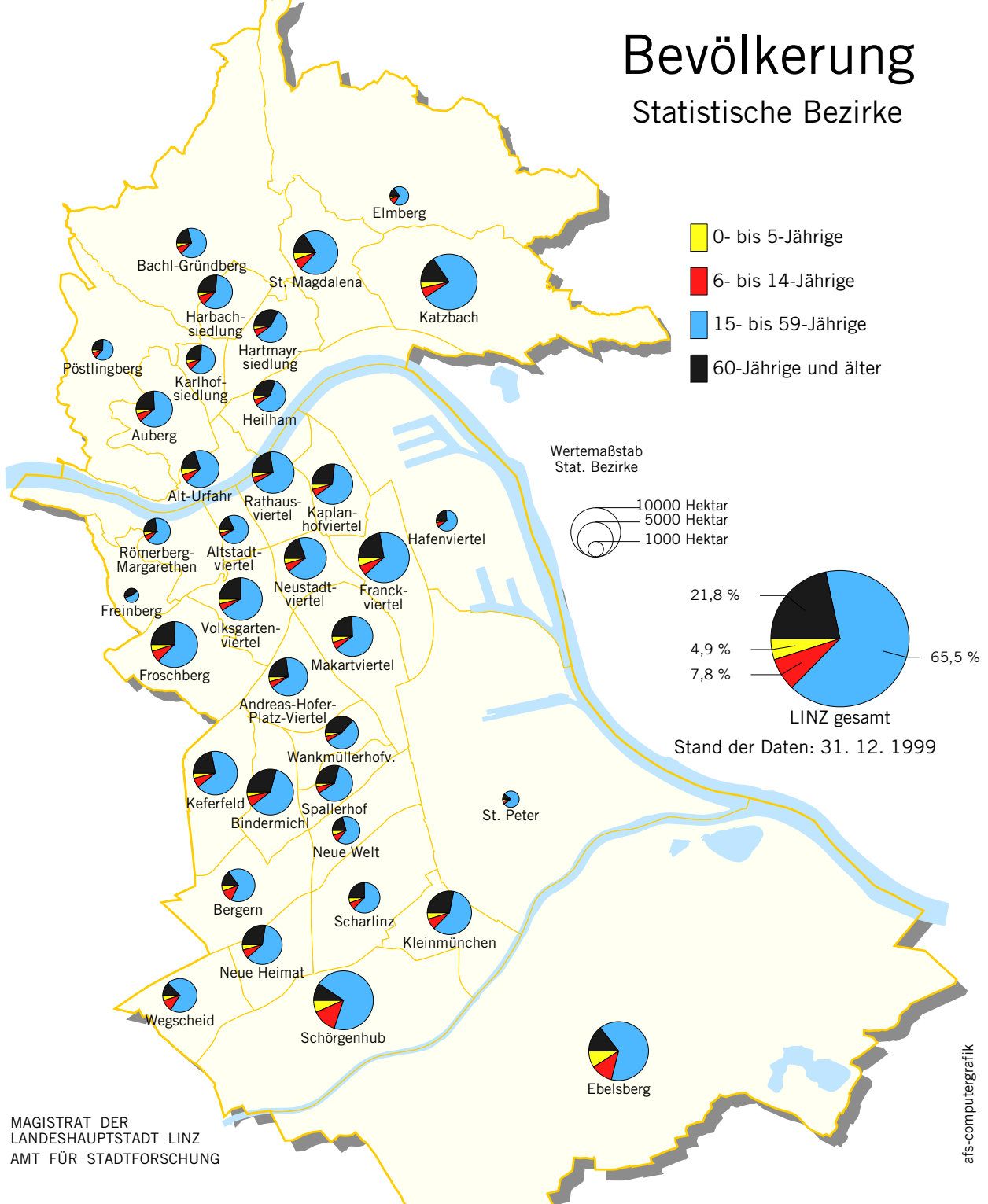

Stand der Daten: 31. 12. 1999

MAGISTRAT DER
LANDESHAUPTSTADT LINZ
AMT FÜR STADTFORSCHUNG

afs-computergrafik

- Stadtgebiet
- Klima
- Bevölkerung
- Gesundheitswesen
- Umwelt
- Sozialwesen
- Wirtschaft
- Indizes
- Technische Versorgung und Feuerwehr
- Verkehr
- Fremdenverkehr
- Schulen
- Sport und Freizeit
- Gebäude und Wohnungen
- Personal und Finanzübersicht
- Rechtspflege
- Wahlen
- Kommunale Meinungsforschung
- Erläuterungen

- Statistische Bezirke
- Stichwortverzeichnis

0- bis 5-Jährige

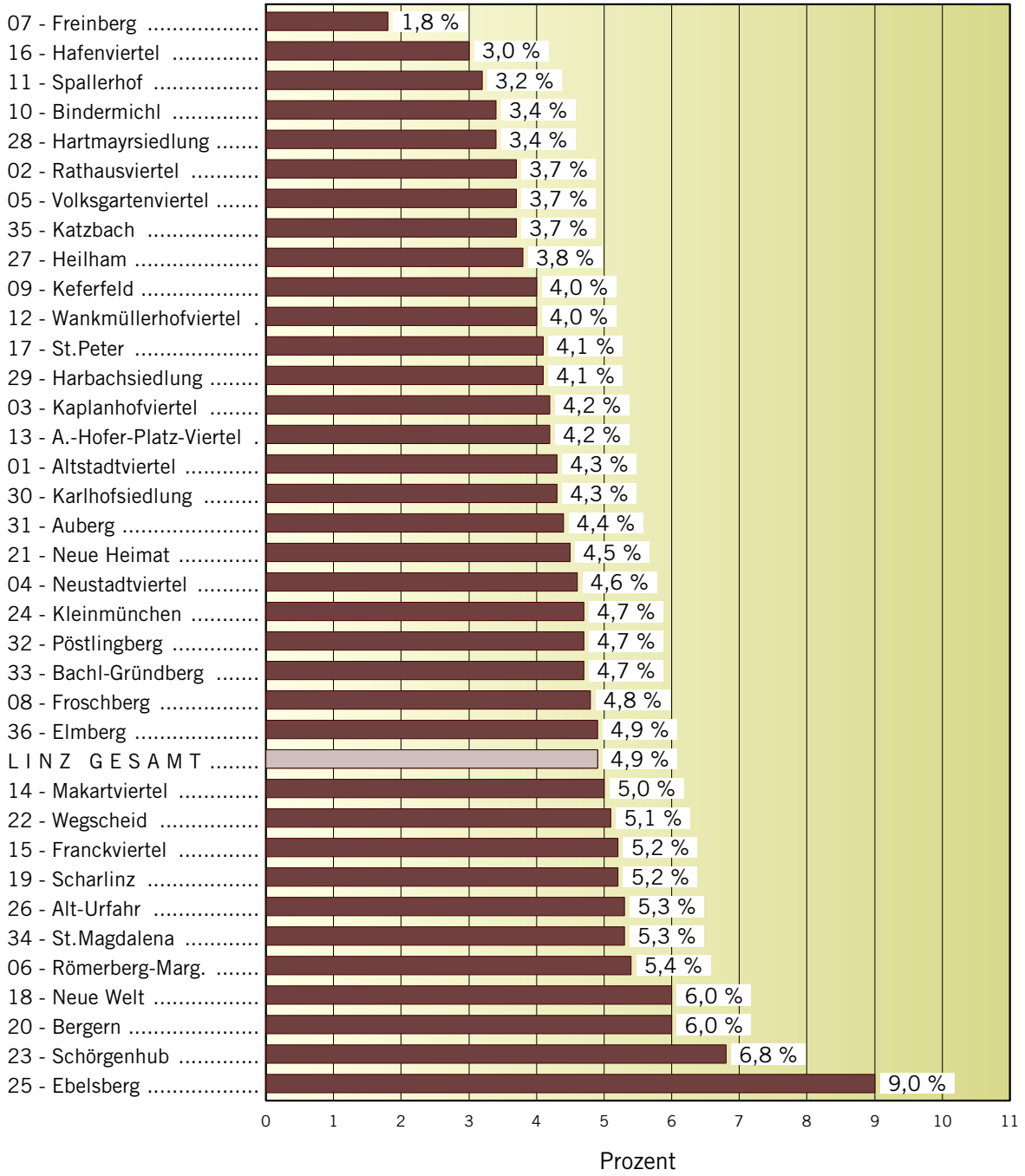

afs-computergrafik

- Stadtgebiet
- Klima
- Bevölkerung
- Gesundheitswesen
- Umwelt
- Sozialwesen
- Wirtschaft
- Indizes
- Technische Versorgung und Feuerwehr
- Verkehr
- Fremdenverkehr
- Schulen
- Sport und Freizeit
- Gebäude und Wohnungen
- Personal und Finanzübersicht
- Rechtspflege
- Wahlen
- Kommunale Meinungsforschung
- Erläuterungen

- Statistische Bezirke
- Stichwortverzeichnis

6- bis 14-Jährige

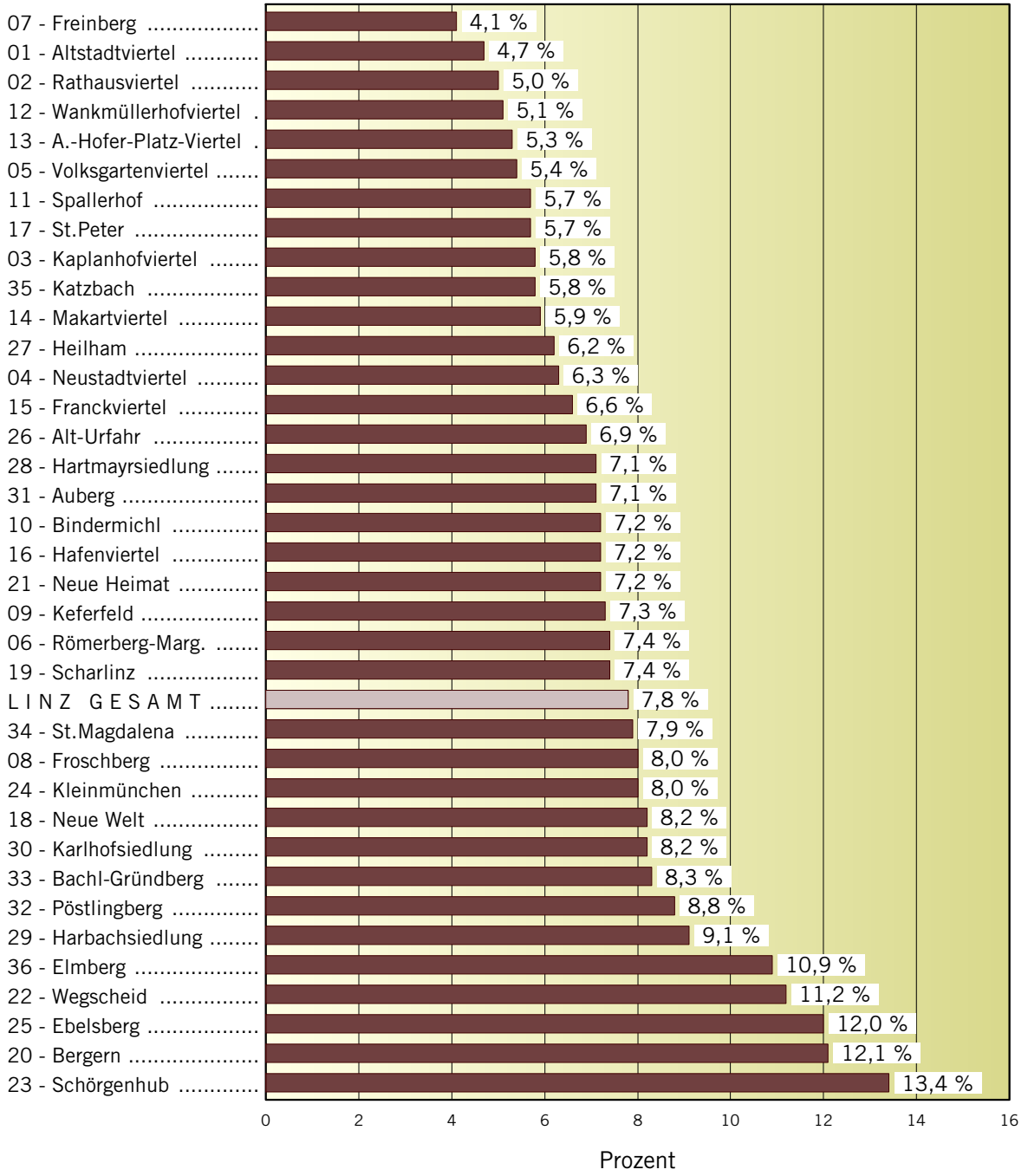

afs-computergrafik

- Stadtgebiet
- Klima
- Bevölkerung
- Gesundheitswesen
- Umwelt
- Sozialwesen
- Wirtschaft
- Indizes
- Technische Versorgung und Feuerwehr
- Verkehr
- Fremdenverkehr
- Schulen
- Sport und Freizeit
- Gebäude und Wohnungen
- Personal und Finanzübersicht
- Rechtspflege
- Wahlen
- Kommunale Meinungsforschung
- Erläuterungen

- Statistische Bezirke
- Stichwortverzeichnis

15- bis 59-Jährige

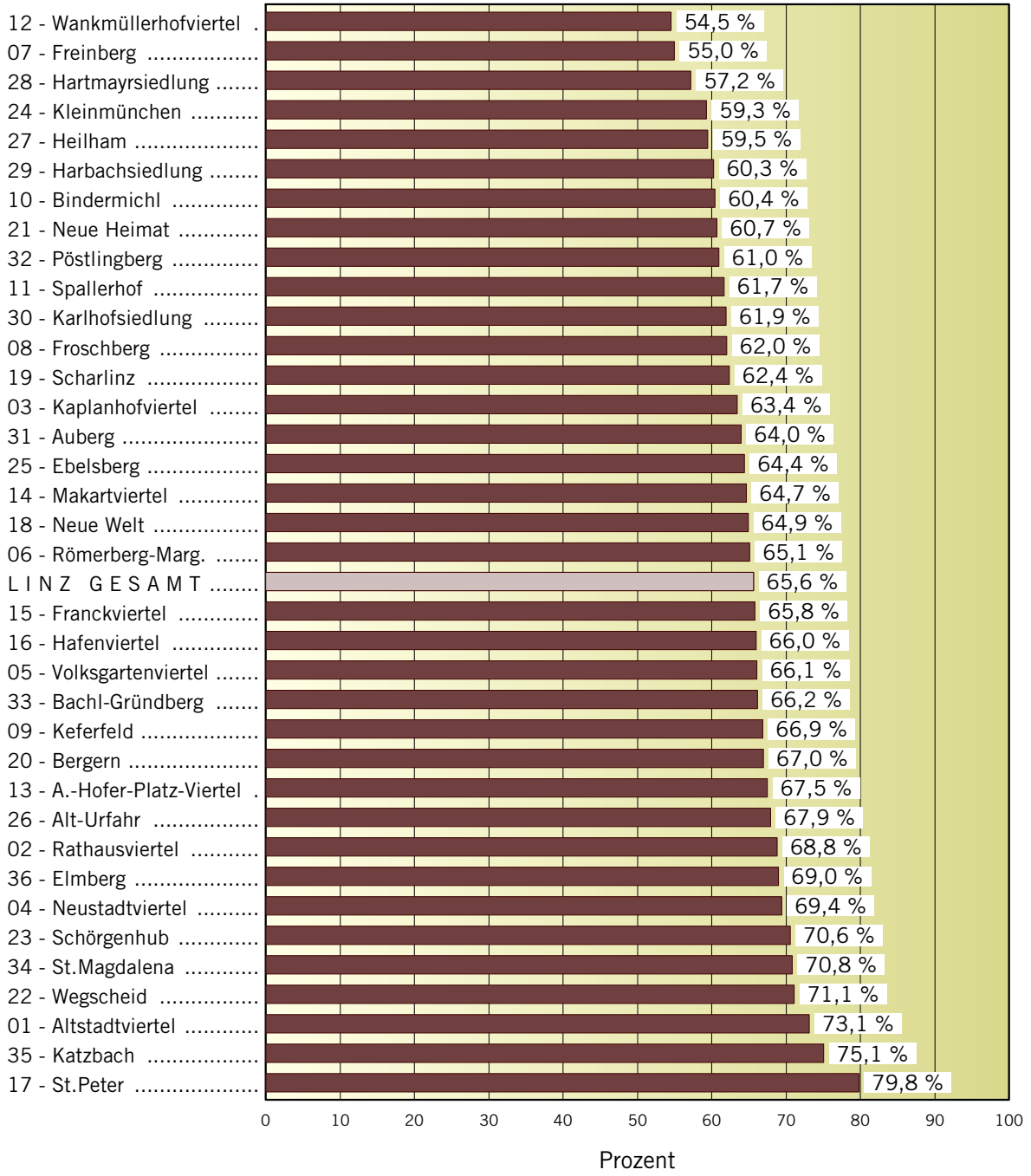

afs-computergrafik

- Stadtgebiet
- Klima
- Bevölkerung
- Gesundheitswesen
- Umwelt
- Sozialwesen
- Wirtschaft
- Indizes
- Technische Versorgung und Feuerwehr
- Verkehr
- Fremdenverkehr
- Schulen
- Sport und Freizeit
- Gebäude und Wohnungen
- Personal und Finanzübersicht
- Rechtspflege
- Wahlen
- Kommunale Meinungsforschung
- Erläuterungen

- Statistische Bezirke
- Stichwortverzeichnis

60-Jährige und älter

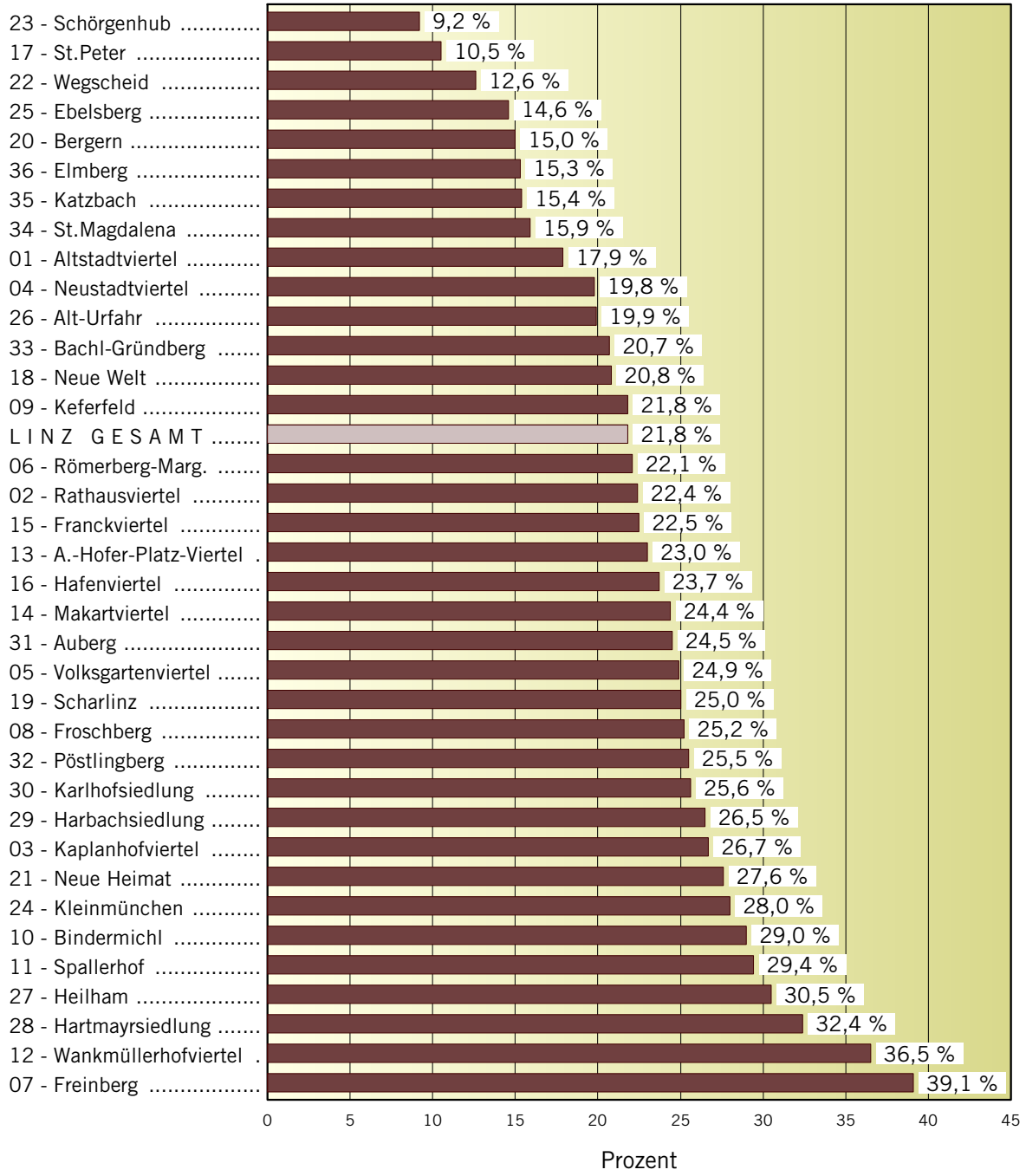

afs-computergrafik

- Stadtgebiet
- Klima
- Bevölkerung
- Gesundheitswesen
- Umwelt
- Sozialwesen
- Wirtschaft
- Indizes
- Technische Versorgung und Feuerwehr
- Verkehr
- Fremdenverkehr
- Schulen
- Sport und Freizeit
- Gebäude und Wohnungen
- Personal und Finanzübersicht
- Rechtspflege
- Wahlen
- Kommunale Meinungsforschung
- Erläuterungen

- Statistische Bezirke
- Stichwortverzeichnis

LINZ Eine Stadt lebt auf

Anteile Senioren

Zu den Senioren wurden Personen im Alter von 60 Jahren und darüber gezählt

0,0 - 15,0 %
15,1 - 25,0 %
25,1 - 33,3 %
33,4 - 100,0 %

Anteil im Baublock

Anzahl der Personen

500 Personen
100 Personen

Stand der Daten: 31.12.1999

MAGISTRAT DER
LANDESHAUPTSTADT LINZ
AMT FÜR STADTFORSCHUNG

afs-computergrafik

- Stadtgebiet
- Klima
- Bevölkerung
- Gesundheitswesen
- Umwelt
- Sozialwesen
- Wirtschaft
- Indizes
- Technische Versorgung und Feuerwehr
- Verkehr
- Fremdenverkehr
- Schulen
- Sport und Freizeit
- Gebäude und Wohnungen
- Personal und Finanzübersicht
- Rechtspflege
- Wahlen
- Kommunale Meinungsforschung
- Erläuterungen

- Statistische Bezirke
- Stichwortverzeichnis

Altersschichtung – Geschlecht

Alter	männlich				weiblich				Summe			
	ledig[1)]	ver-heiratet	gesch.	ver-witwet	ledig[1)]	ver-heiratet	gesch.	ver-witwet	ledig[1)]	ver-heiratet	gesch.	ver-witwet
0–2	2504	–	–	–	2430	–	–	–	4934	–	–	–
3–5	2652	–	–	–	2554	–	–	–	5206	–	–	–
6–8	2730	–	–	–	2740	–	–	–	5470	–	–	–
9–11	2784	–	–	–	2615	–	–	–	5399	–	–	–
12–14	2776	–	–	–	2522	–	–	–	5298	–	–	–
15–17	2930	–	1	–	2917	2	–	–	5847	2	1	–
18–20	3266	32	–	1	3708	126	5	–	6974	158	5	1
21–23	3854	148	9	–	3900	415	36	–	7754	563	45	–
24–26	3971	483	47	–	3835	1005	117	4	7806	1488	164	4
27–29	4078	1045	151	2	3304	1682	239	5	7382	2727	390	7
30–32	3765	1981	305	4	2866	2437	469	19	6631	4418	774	23
33–35	3124	2550	476	7	2286	2885	635	27	5410	5435	1111	34
36–38	2504	2873	605	12	1642	2890	725	51	4146	5763	1330	63
39–41	1779	2720	667	17	1226	2849	752	64	3005	5569	1419	81
42–44	1208	2795	633	20	937	2776	813	83	2145	5571	1446	103
45–47	961	2607	640	25	665	2493	726	111	1626	5100	1366	136
48–50	734	2665	653	30	572	2478	748	139	1306	5143	1401	169
51–53	631	2883	682	42	511	2607	849	218	1142	5490	1531	260
54–56	441	2624	539	60	404	2351	681	300	845	4975	1220	360
57–59	441	3085	520	108	497	2830	674	452	938	5915	1194	560
60–62	265	2447	351	85	444	2104	434	566	709	4551	785	651
63–65	215	1877	223	115	325	1645	296	551	540	3522	519	666
66–68	181	1817	168	173	324	1545	265	745	505	3362	433	918
69–71	128	1909	147	175	363	1432	279	1052	491	3341	426	1227
72–74	102	1649	106	231	389	1424	313	1443	491	3073	419	1674
75–77	86	1344	85	248	439	1134	312	1840	525	2478	397	2088
78–80	57	1019	45	268	318	734	247	1860	375	1753	292	2128
81–83	32	458	28	156	134	223	103	983	166	681	131	1139
84–86	34	401	21	190	159	162	102	1090	193	563	123	1280
87–89	19	214	14	141	126	69	46	845	145	283	60	986
90–92	9	75	5	69	91	19	28	455	100	94	33	524
93–95	–	24	3	34	38	2	8	180	38	26	11	214
96 u. äl.	6	5	–	14	26	1	4	82	32	6	4	96
Summe	48267	41730	7124	2227	45307	40320	9906	13165	93574	82050	17030	15392

Stand der Daten: 31. 12. 1999
1) zum Familienstand "ledig" wurden auch Personen mit unbekanntem Familienstand gezählt

- Stadtgebiet
- Klima
- Bevölkerung
- Gesundheitswesen
- Umwelt
- Sozialwesen
- Wirtschaft
- Indizes
- Technische Versorgung und Feuerwehr
- Verkehr
- Fremdenverkehr
- Schulen
- Sport und Freizeit
- Gebäude und Wohnungen
- Personal und Finanzübersicht
- Rechtspflege
- Wahlen
- Kommunale Meinungsforschung
- Erläuterungen

- Statistische Bezirke
- Stichwortverzeichnis

Bevölkerungsstruktur

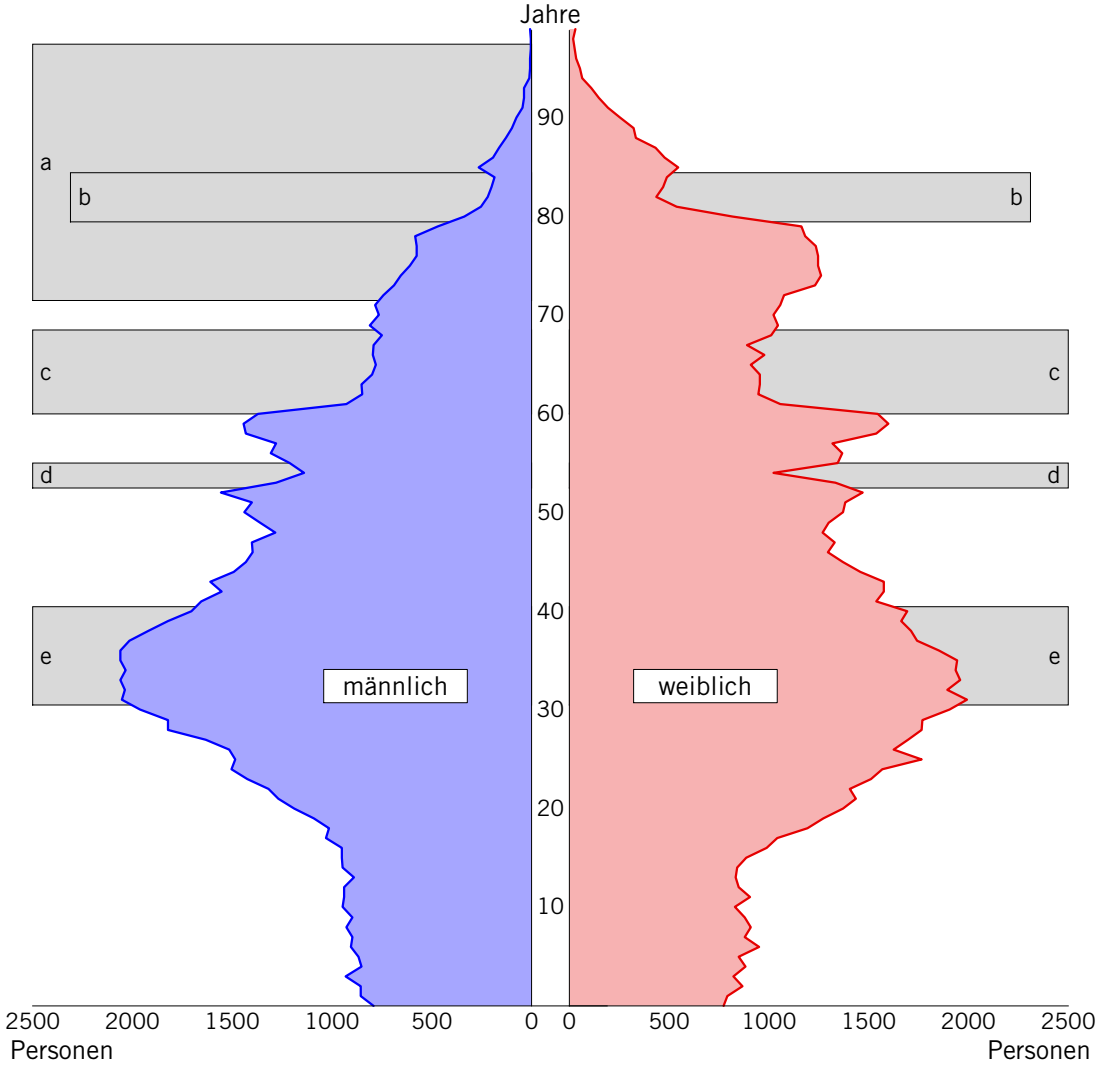

Linz – anwesende Bevölkerung

a ... Gefallene des 2. Weltkrieges

b ... Geburtenausfall im und nach dem 1. Weltkrieg

c ... Geburtenausfall in der Wirtschaftskrise der 30er-Jahre

d ... Geburtenausfall Ende des 2. Weltkrieges

e ... Babyboom der frühen 60er-Jahre

Stichtag: 31. 12. 1999

- Stadtgebiet
- Klima
- Bevölkerung
- Gesundheitswesen
- Umwelt
- Sozialwesen
- Wirtschaft
- Indizes
- Technische Versorgung und Feuerwehr
- Verkehr
- Fremdenverkehr
- Schulen
- Sport und Freizeit
- Gebäude und Wohnungen
- Personal und Finanzübersicht
- Rechtspflege
- Wahlen
- Kommunale Meinungsforschung
- Erläuterungen

- Statistische Bezirke
- Stichwortverzeichnis

Bevölkerungsstruktur - Familienstand

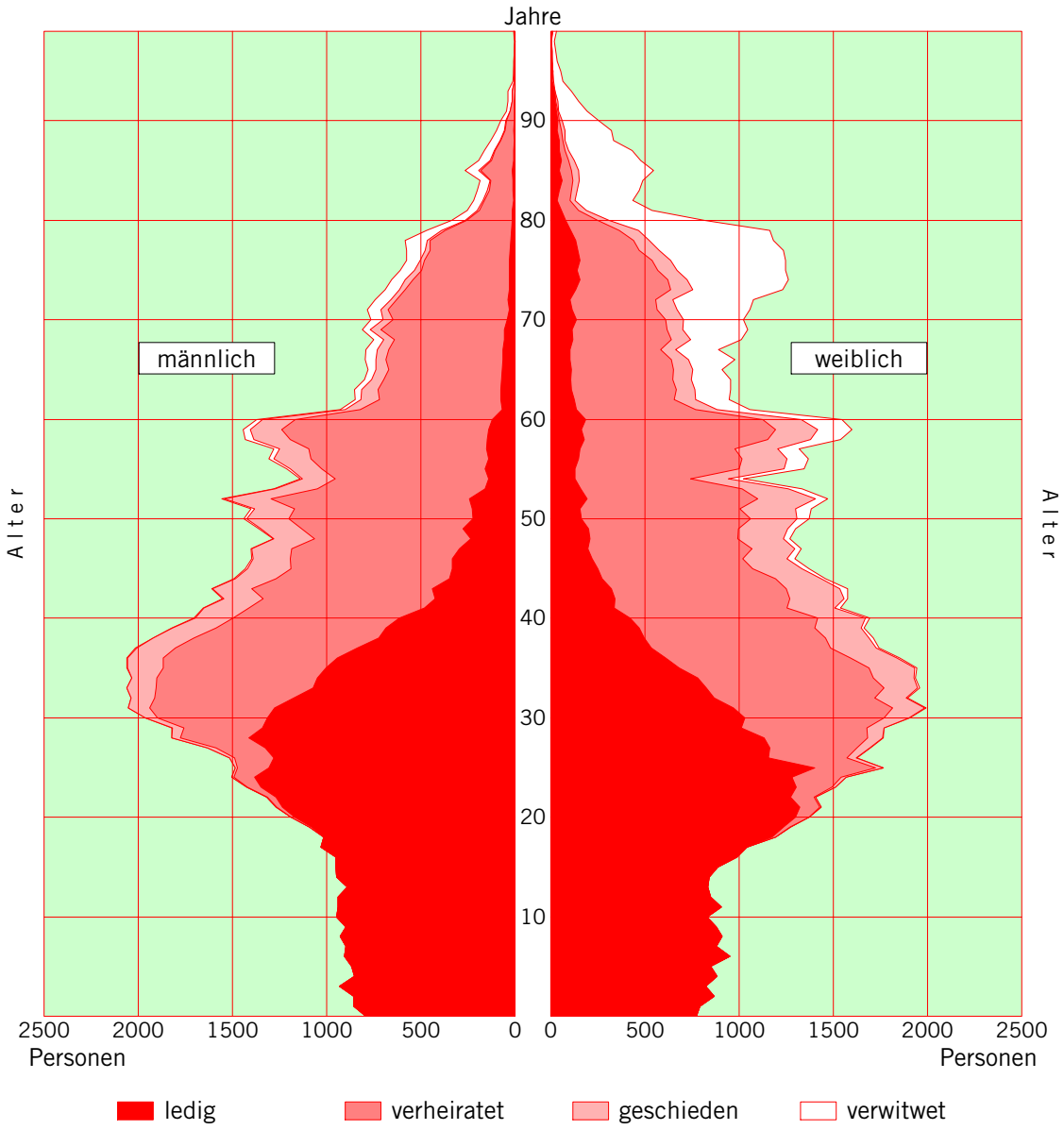

Linz - anwesende Bevölkerung

Stichtag: 31. 12. 1999

- Stadtgebiet
- Klima
- Bevölkerung
- Gesundheitswesen
- Umwelt
- Sozialwesen
- Wirtschaft
- Indizes
- Technische Versorgung und Feuerwehr
- Verkehr
- Fremdenverkehr
- Schulen
- Sport und Freizeit
- Gebäude und Wohnungen
- Personal und Finanzübersicht
- Rechtspflege
- Wahlen
- Kommunale Meinungsforschung
- Erläuterungen

- Statistische Bezirke
- Stichwortverzeichnis

Altersschichtung – Statistische Bezirke

Statistische Bezirke	Altersgruppen									
	bis 1	2–3	4–5	6–7	8–9	10–11	12–13	14–15	16–17	18–19
1 Altstadtviertel	60	48	37	35	32	36	39	45	55	76
2 Rathausviertel	90	88	81	77	64	83	84	81	118	177
3 Kaplanhofviertel	93	89	95	90	90	89	76	88	96	185
4 Neustadtviertel	100	119	98	98	89	113	91	95	121	163
5 Volksgartenv.	92	94	79	97	83	75	87	101	118	184
6 Römerberg-M.	39	57	60	41	48	51	46	51	46	54
7 Freinberg	1	7	7	6	5	8	12	8	11	42
8 Froschberg	136	141	139	160	148	149	158	156	180	158
9 Keferfeld	89	113	113	108	117	147	136	150	189	198
10 Bindermichl	85	92	111	126	128	143	149	127	136	158
11 Spallerhof	65	58	52	64	71	60	73	83	98	93
12 Wankmüllerhofv.	69	43	64	51	47	53	47	54	51	65
13 A.-Hofer-Pl.-V.	86	75	91	69	81	78	68	65	84	129
14 Makartviertel	107	110	117	112	96	79	80	82	114	147
15 Franckviertel	171	183	169	157	144	148	154	143	171	207
16 Hafenviertel	14	21	19	25	33	27	34	19	34	34
17 St. Peter	19	13	16	15	9	16	19	21	23	28
18 Neue Welt	60	66	58	60	59	53	51	59	56	64
19 Scharlinz	67	61	73	70	57	71	54	69	64	68
20 Bergern	88	89	87	102	109	131	130	123	113	101
21 Neue Heimat	84	96	98	108	81	99	107	95	109	124
22 Wegscheid	68	82	88	101	122	116	117	112	156	120
23 Schörgenhub	243	313	388	447	453	390	362	395	401	343
24 Kleinmünchen	107	125	127	139	135	118	131	157	146	150
25 Ebelsberg	385	469	445	454	417	369	327	333	304	253
26 Alt-Urfahr	116	106	78	67	96	100	72	105	110	122
27 Heilham	53	54	47	46	52	58	69	53	84	65
28 Hartmayrsiedl.	51	34	62	76	59	66	77	59	67	62
29 Harbachsiedl.	58	71	62	81	89	115	86	94	76	102
30 Karlhofsiedlung	38	58	43	54	54	72	58	57	54	64
31 Auberg	91	73	67	88	83	84	81	72	97	92
32 Pöstlingberg	29	29	25	30	39	37	32	37	34	34
33 Bachl-Gründb.	57	65	52	69	70	61	70	83	82	101
34 St. Magdalena	121	152	134	131	141	134	142	132	152	188
35 Katzbach	161	156	147	152	166	161	162	181	210	380
36 Elmberg	18	25	25	27	46	33	30	38	54	43
LINZ GESAMT	3211	3475	3454	3633	3613	3623	3511	3623	4014	4574

Anmerkung: Anwesende Bevölkerung aufgrund des Meldegesetzes (Haupt- und Nebenwohnsitzbevölkerung)
Stand der Daten: 31. 12. 1999

- Stadtgebiet
- Klima
- Bevölkerung
- Gesundheitswesen
- Umwelt
- Sozialwesen
- Wirtschaft
- Indizes
- Technische Versorgung und Feuerwehr
- Verkehr
- Fremdenverkehr
- Schulen
- Sport und Freizeit
- Gebäude und Wohnungen
- Personal und Finanzübersicht
- Rechtspflege
- Wahlen
- Kommunale Meinungsforschung
- Erläuterungen

- Statistische Bezirke
- Stichwortverzeichnis

Altersschichtung – Statistische Bezirke

Statistische Bezirke	Altersgruppen									
	20–21	22–23	24–25	26–27	28–29	30–31	32–33	34–35	36–37	38–39
1 Altstadtviertel	111	139	162	151	156	190	185	149	121	123
2 Rathausviertel	227	257	314	256	273	284	293	257	257	223
3 Kaplanhofviertel	181	184	233	209	248	235	245	253	214	229
4 Neustadtviertel	183	199	291	255	286	314	304	306	306	260
5 Volksgartenv.	225	217	296	283	271	344	301	272	255	241
6 Römerberg-M.	85	71	82	85	99	114	124	134	119	93
7 Freinberg	65	21	10	12	19	18	23	18	14	11
8 Froschberg	188	193	214	216	254	314	324	327	295	283
9 Keferfeld	198	187	187	179	219	234	264	272	240	250
10 Bindermichl	153	169	199	184	229	283	261	274	269	289
11 Spallerhof	90	107	132	132	156	168	151	154	158	175
12 Wankmüllerhofv.	77	95	110	117	136	135	158	140	148	159
13 A.-Hofer-Pl.-V.	147	187	203	244	257	252	257	273	255	227
14 Makartviertel	180	222	225	267	258	278	290	277	233	204
15 Franckviertel	271	274	305	341	364	391	383	328	340	323
16 Hafenviertel	28	30	34	40	49	61	69	72	56	59
17 St. Peter	38	37	49	69	61	53	48	66	51	51
18 Neue Welt	61	87	75	98	114	104	135	113	114	123
19 Scharlinz	81	69	97	99	117	141	122	136	145	112
20 Bergern	90	70	105	118	143	161	169	213	208	213
21 Neue Heimat	136	150	152	159	173	222	200	188	222	198
22 Wegscheid	120	125	130	135	142	160	182	163	172	154
23 Schörgenhub	284	308	357	382	520	569	637	668	580	588
24 Kleinmünchen	146	154	178	162	223	238	251	227	254	230
25 Ebelsberg	286	308	408	495	578	661	686	709	677	546
26 Alt-Urfahr	149	172	200	229	240	252	215	233	225	214
27 Heilham	63	75	90	90	108	151	127	126	168	127
28 Hartmayrsiedl.	67	75	90	107	104	146	145	160	171	134
29 Harbachsiedl.	78	83	127	117	131	147	146	169	185	173
30 Karlhofsiedlung	67	63	84	86	89	106	104	106	124	114
31 Auberg	107	148	147	180	182	193	196	224	188	183
32 Pöstlingberg	27	30	34	43	42	46	66	64	81	67
33 Bachl-Gründb.	69	77	89	91	107	116	154	132	133	115
34 St. Magdalena	231	243	228	224	275	316	297	275	270	271
35 Katzbach	724	798	655	581	511	462	385	440	361	306
36 Elmberg	34	35	31	31	44	55	54	53	60	51
LINZ GESAMT	5267	5659	6323	6467	7178	7914	7951	7971	7669	7119

Anmerkung: Anwesende Bevölkerung aufgrund des Meldegesetzes (Haupt- und Nebenwohnsitzbevölkerung)
Stand der Daten: 31. 12. 1999

- Stadtgebiet
- Klima
- Bevölkerung
- Gesundheitswesen
- Umwelt
- Sozialwesen
- Wirtschaft
- Indizes
- Technische Versorgung und Feuerwehr
- Verkehr
- Fremdenverkehr
- Schulen
- Sport und Freizeit
- Gebäude und Wohnungen
- Personal und Finanzübersicht
- Rechtspflege
- Wahlen
- Kommunale Meinungsforschung
- Erläuterungen

- Statistische Bezirke
- Stichwortverzeichnis

Altersschichtung – Statistische Bezirke

Statistische Bezirke	Altersgruppen									
	40–41	42–43	44–45	46–47	48–49	50–51	52–53	54–55	56–57	58–59
1 Altstadtviertel	105	96	92	67	99	83	85	65	76	80
2 Rathausviertel	198	197	192	160	172	155	179	171	148	211
3 Kaplanhofviertel	193	163	152	135	156	163	161	119	172	204
4 Neustadtviertel	263	225	214	179	166	160	158	142	134	148
5 Volksgartenv.	234	206	199	149	165	141	155	141	151	189
6 Römerberg-M.	88	86	80	80	72	61	53	54	80	93
7 Freinberg	13	15	11	11	24	28	15	24	29	19
8 Froschberg	302	327	251	239	192	204	200	198	199	247
9 Keferfeld	221	280	235	240	232	265	313	247	299	287
10 Bindermichl	240	249	218	218	191	258	262	227	252	289
11 Spallerhof	167	171	153	167	177	204	187	153	155	185
12 Wankmüllerhofv.	122	128	89	78	81	79	87	67	106	136
13 A.-Hofer-Pl.-V.	172	182	160	138	149	143	146	125	140	184
14 Makartviertel	237	200	151	175	140	168	152	129	134	127
15 Franckviertel	307	297	330	306	301	323	305	259	206	263
16 Hafenviertel	58	67	59	66	55	51	71	67	55	54
17 St. Peter	41	43	54	47	35	38	37	25	20	19
18 Neue Welt	101	92	87	69	74	78	83	69	85	86
19 Scharlinz	109	119	99	111	90	131	115	104	134	140
20 Bergern	177	154	130	128	105	96	114	88	99	116
21 Neue Heimat	192	171	160	136	158	180	150	149	169	190
22 Wegscheid	169	216	178	167	142	135	139	130	113	149
23 Schörgenhub	534	501	473	435	403	435	398	278	294	265
24 Kleinmünchen	195	219	217	220	163	215	197	190	197	252
25 Ebelsberg	495	390	327	315	262	302	266	200	274	348
26 Alt-Urfahr	203	171	169	152	145	113	154	117	118	105
27 Heilham	111	102	116	76	83	100	119	107	159	161
28 Hartmayrsiedl.	120	111	103	125	112	103	114	106	118	130
29 Harbachsiedl.	162	133	111	108	93	129	121	107	117	149
30 Karlhofsiedlung	99	92	76	75	83	89	92	73	90	119
31 Auberg	189	142	123	138	118	133	159	110	150	151
32 Pöstlingberg	55	51	54	40	44	40	38	45	50	73
33 Bachl-Gründb.	143	124	125	108	105	108	112	88	99	111
34 St. Magdalena	213	207	203	223	233	284	292	219	253	265
35 Katzbach	305	318	326	313	354	350	384	308	374	419
36 Elmberg	55	69	36	32	36	45	29	23	23	47
LINZ GESAMT	6588	6314	5753	5426	5210	5590	5642	4724	5272	6011

Anmerkung: Anwesende Bevölkerung aufgrund des Meldegesetzes (Haupt- und Nebenwohnsitzbevölkerung)
Stand der Daten: 31. 12. 1999

- Stadtgebiet
- Klima
- Bevölkerung
- Gesundheitswesen
- Umwelt
- Sozialwesen
- Wirtschaft
- Indizes
- Technische Versorgung und Feuerwehr
- Verkehr
- Fremdenverkehr
- Schulen
- Sport und Freizeit
- Gebäude und Wohnungen
- Personal und Finanzübersicht
- Rechtspflege
- Wahlen
- Kommunale Meinungsforschung
- Erläuterungen

- Statistische Bezirke
- Stichwortverzeichnis

Altersschichtung – Statistische Bezirke

Statistische Bezirke	Altersgruppen									
	60–61	62–63	64–65	66–67	68–69	70–71	72–73	74–75	76–77	78–79
1 Altstadtviertel	58	38	32	41	42	52	50	52	55	52
2 Rathausviertel	140	119	98	105	104	122	133	146	127	119
3 Kaplanhofviertel	168	104	101	123	148	153	151	158	188	158
4 Neustadtviertel	142	90	67	81	116	116	107	118	132	125
5 Volksgartenv.	152	104	81	106	116	124	141	159	172	155
6 Römerberg-M.	59	59	49	44	44	47	50	56	58	53
7 Freinberg	18	13	12	18	8	12	16	19	27	26
8 Froschberg	209	168	153	171	179	179	194	195	176	204
9 Keferfeld	248	146	141	148	143	129	141	136	124	102
10 Bindermichl	292	194	193	226	204	195	206	183	186	180
11 Spallerhof	121	92	118	89	107	84	93	120	110	134
12 Wankmüllerhofv.	135	116	126	122	164	160	157	143	143	119
13 A.-Hofer-Pl.-V.	173	129	118	120	130	117	115	133	95	83
14 Makartviertel	104	123	132	125	154	124	178	163	151	135
15 Franckviertel	199	176	175	163	150	179	154	188	195	201
16 Hafenviertel	51	30	41	31	48	44	33	34	21	28
17 St. Peter	20	20	11	12	8	13	11	6	9	6
18 Neue Welt	71	57	57	50	64	56	57	46	45	39
19 Scharlinz	108	79	76	85	79	69	88	83	71	76
20 Bergern	83	68	69	63	58	69	48	52	36	37
21 Neue Heimat	155	104	99	116	136	142	170	169	171	147
22 Wegscheid	88	73	44	48	47	45	62	40	42	40
23 Schörgenhub	183	153	126	109	121	126	107	91	79	68
24 Kleinmünchen	220	177	186	175	169	194	189	181	173	142
25 Ebelsberg	323	230	234	199	196	170	159	147	108	108
26 Alt-Urfahr	94	79	67	71	55	61	78	78	82	87
27 Heilham	143	106	94	83	102	96	110	97	110	97
28 Hartmayrsiedl.	99	80	100	107	116	130	122	139	131	125
29 Harbachsiedl.	116	87	78	85	84	94	97	111	105	120
30 Karlhofsiedlung	85	61	62	65	47	59	60	63	65	75
31 Auberg	133	90	83	105	102	108	109	123	128	84
32 Pöstlingberg	53	35	43	40	35	35	50	33	41	26
33 Bachl-Gründb.	100	60	61	77	65	46	66	62	58	62
34 St. Magdalena	197	115	133	87	108	105	89	100	71	64
35 Katzbach	336	207	160	150	154	153	129	133	129	100
36 Elmberg	25	18	22	17	17	18	19	18	17	17
LINZ GESAMT	4901	3600	3442	3457	3620	3626	3739	3775	3631	3394

Anmerkung: Anwesende Bevölkerung aufgrund des Meldegesetzes (Haupt- und Nebenwohnsitzbevölkerung)
Stand der Daten: 31. 12. 1999

- Stadtgebiet
- Klima
- Bevölkerung
- Gesundheitswesen
- Umwelt
- Sozialwesen
- Wirtschaft
- Indizes
- Technische Versorgung und Feuerwehr
- Verkehr
- Fremdenverkehr
- Schulen
- Sport und Freizeit
- Gebäude und Wohnungen
- Personal und Finanzübersicht
- Rechtspflege
- Wahlen
- Kommunale Meinungsforschung
- Erläuterungen

- Statistische Bezirke
- Stichwortverzeichnis

LINZ Eine Stadt lebt auf

Altersschichtung – Statistische Bezirke

Statistische Bezirke	Altersgruppen									Summe
	80–81	82–83	84–85	86–87	88–89	90–91	92–93	94–95	96 u. äl.	
1 Altstadtviertel	35	24	18	21	19	11	4	3	5	3410
2 Rathausviertel	70	47	53	61	35	35	18	13	7	6919
3 Kaplanhofviertel	64	56	72	50	19	23	15	7	2	6600
4 Neustadtviertel	55	51	55	42	36	19	21	5	2	6960
5 Volksgartenv.	105	69	73	86	53	49	28	14	17	7249
6 Römerberg-M.	25	25	17	20	13	13	3	1	1	2883
7 Freinberg	14	13	26	26	35	23	9	5	6	833
8 Froschberg	82	69	72	64	33	20	9	5	5	8679
9 Keferfeld	57	41	65	38	28	20	13	2	4	7935
10 Bindermichl	115	71	69	59	29	12	12	5	6	8406
11 Spallerhof	81	69	98	84	75	60	37	16	16	5463
12 Wankmüllerhofv.	66	36	44	30	19	11	7	2	4	4396
13 A.-Hofer-Pl.-V.	42	41	35	26	15	11	10	1	2	6063
14 Makartviertel	68	54	44	33	30	10	9	–	3	6731
15 Franckviertel	112	92	86	77	57	40	25	4	8	10145
16 Hafenviertel	18	7	18	8	5	3	3	–	–	1784
17 St. Peter	2	3	1	–	1	1	–	–	–	1185
18 Neue Welt	35	13	19	13	11	5	3	–	–	3075
19 Scharlinz	23	19	37	26	20	16	9	8	4	3901
20 Bergern	20	13	14	18	5	5	3	2	1	4434
21 Neue Heimat	97	45	56	41	22	11	8	2	4	6151
22 Wegscheid	13	11	15	7	8	4	3	–	3	4696
23 Schörgenhub	34	25	24	12	15	4	3	–	3	13927
24 Kleinmünchen	100	60	61	49	30	13	3	2	2	7589
25 Ebelsberg	64	32	41	35	20	14	8	1	4	14382
26 Alt-Urfahr	78	35	69	79	51	30	25	5	8	5680
27 Heilham	57	39	40	36	21	10	1	4	–	4086
28 Hartmayrsiedl.	76	51	54	36	19	14	10	3	2	4368
29 Harbachsiedl.	80	55	31	34	35	11	2	3	3	4651
30 Karlhofsiedlung	40	31	30	24	26	13	8	5	1	3203
31 Auberg	65	31	34	38	20	19	7	7	8	5283
32 Pöstlingberg	13	11	11	10	7	1	5	–	1	1766
33 Bachl-Gründb.	28	19	21	10	16	6	2	1	1	3677
34 St. Magdalena	36	25	28	25	15	10	8	4	1	7670
35 Katzbach	67	42	47	47	33	16	4	10	4	12471
36 Elmberg	7	2	8	3	3	2	–	–	–	1395
LINZ GESAMT	1944	1327	1486	1268	879	565	335	140	138	208046

Anmerkung: Anwesende Bevölkerung aufgrund des Meldegesetzes (Haupt- und Nebenwohnsitzbevölkerung)
Stand der Daten: 31. 12. 1999

- Stadtgebiet
- Klima
- Bevölkerung
- Gesundheitswesen
- Umwelt
- Sozialwesen
- Wirtschaft
- Indizes
- Technische Versorgung und Feuerwehr
- Verkehr
- Fremdenverkehr
- Schulen
- Sport und Freizeit
- Gebäude und Wohnungen
- Personal und Finanzübersicht
- Rechtspflege
- Wahlen
- Kommunale Meinungsforschung
- Erläuterungen

- Statistische Bezirke
- Stichwortverzeichnis

LINZ Eine Stadt lebt auf

Bevölkerungsdichten

Statistische Bezirke	Bevölkerungsdichte	Ausländerdichte	Kinder- und Jugendlichendichte	Erwerbsfähigendichte	Seniorendichte
1 Altstadtviertel	74,0	12,9	9,1	54,1	13,3
2 Rathausviertel	68,0	10,0	8,4	46,7	15,2
3 Kaplanhofviertel	75,3	7,1	10,2	47,7	20,1
4 Neustadtviertel	104,0	18,8	15,1	72,2	20,6
5 Volksgartenviertel	66,6	9,6	8,3	44,0	16,6
6 Römerberg-Margarethen	18,0	2,6	2,9	11,7	4,0
7 Freinberg	9,7	0,6	0,9	5,3	3,8
8 Froschberg	49,6	3,2	8,3	30,8	12,5
9 Keferfeld	55,3	3,6	8,7	37,0	12,0
10 Bindermichl	83,8	4,2	11,7	50,6	24,3
11 Spallerhof	87,5	5,8	10,7	54,0	25,7
12 Wankmüllerhofviertel	68,0	6,0	7,9	37,1	24,8
13 Andreas-Hofer-Platz-Viertel	49,0	9,6	6,1	33,1	11,3
14 Makartviertel	40,1	8,8	5,8	26,0	9,8
15 Franckviertel	69,8	13,4	10,6	45,9	15,7
16 Hafenviertel	3,2	0,6	0,4	2,1	0,8
17 St. Peter	1,3	0,8	0,2	1,0	0,1
18 Neue Welt	30,6	7,0	5,5	19,9	6,4
19 Scharlinz	18,8	2,3	3,0	11,8	4,7
20 Bergern	26,3	3,6	6,1	17,6	3,9
21 Neue Heimat	63,6	6,8	9,6	38,6	17,5
22 Wegscheid	36,8	6,3	8,0	26,2	4,7
23 Schörgenhub	31,5	4,1	8,1	22,3	2,9
24 Kleinmünchen	58,4	11,4	9,7	34,6	16,4
25 Ebelsberg	5,6	0,6	1,4	3,6	0,8
26 Alt-Urfahr	62,5	11,6	10,1	42,4	12,5
27 Heilham	26,9	0,8	3,6	16,0	8,2
28 Hartmayrsiedlung	40,0	1,6	5,4	22,9	13,0
29 Harbachsiedlung	75,7	3,2	12,9	45,7	20,0
30 Karlhofsiedlung	68,6	3,9	11,2	42,4	17,6
31 Auberg	40,9	3,0	6,1	26,2	10,0
32 Pöstlingberg	6,3	0,3	1,1	3,8	1,6
33 Bachl-Gründberg	7,1	0,4	1,3	4,7	1,5
34 St. Magdalena	44,8	1,8	7,7	31,7	7,1
35 Katzbach	31,7	2,3	4,2	23,8	4,9
36 Elmberg	2,1	0,1	0,5	1,4	0,3
LINZ GESAMT	21,6	2,6	3,6	14,2	4,7

Stand der Daten: 31. 12. 1999

Bevölkerungsdichte:	Anwesende Bevölkerung je Hektar Gebietsfläche
Ausländerdichte:	Ausländer je Hektar Gebietsfläche
Kinder-Jugendlichen-Dichte:	Kinder und Jugendliche (anw. Bevölkerung bis unter 19 Jahren) je Hektar Gebietsfläche
Erwerbsfähigendichte:	Erwerbsfähige (anw. Bevölkerung im Alter von 15 bis unter 60 Jahren) je Hektar Gebietsfläche
Seniorendichte:	Senioren (anwesende Bevölkerung mit 60 Jahren und älter) je Hektar Gebietsfläche

- Stadtgebiet
- Klima
- Bevölkerung
- Gesundheitswesen
- Umwelt
- Sozialwesen
- Wirtschaft
- Indizes
- Technische Versorgung und Feuerwehr
- Verkehr
- Fremdenverkehr
- Schulen
- Sport und Freizeit
- Gebäude und Wohnungen
- Personal und Finanzübersicht
- Rechtspflege
- Wahlen
- Kommunale Meinungsforschung
- Erläuterungen

- Statistische Bezirke
- Stichwortverzeichnis

Bevölkerungsdichte

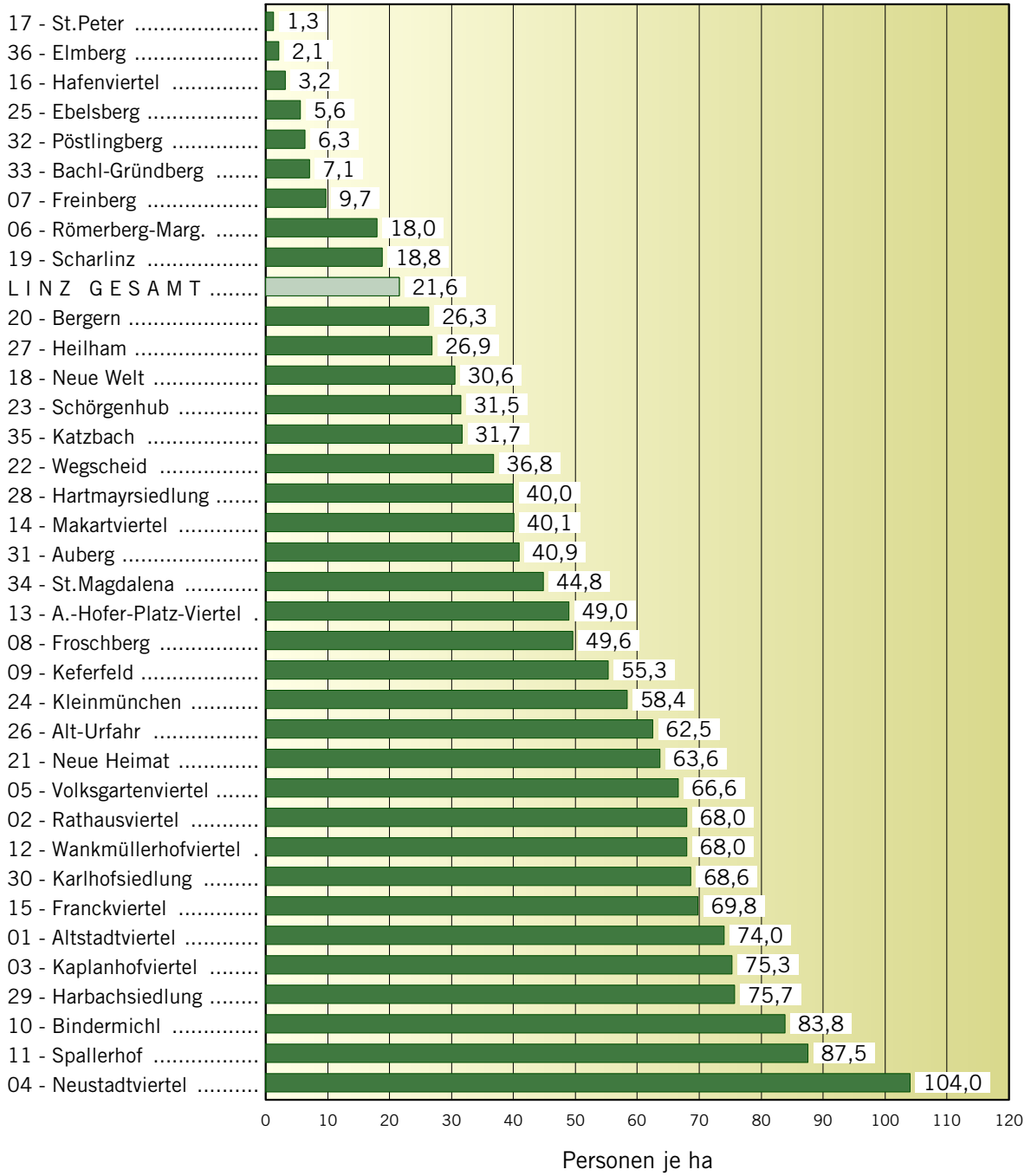

afs-computergrafik

- Stadtgebiet
- Klima
- Bevölkerung
- Gesundheitswesen
- Umwelt
- Sozialwesen
- Wirtschaft
- Indizes
- Technische Versorgung und Feuerwehr
- Verkehr
- Fremdenverkehr
- Schulen
- Sport und Freizeit
- Gebäude und Wohnungen
- Personal und Finanzübersicht
- Rechtspflege
- Wahlen
- Kommunale Meinungsforschung
- Erläuterungen

- Statistische Bezirke
- Stichwortverzeichnis

Kinder- und Jugendlichendichte

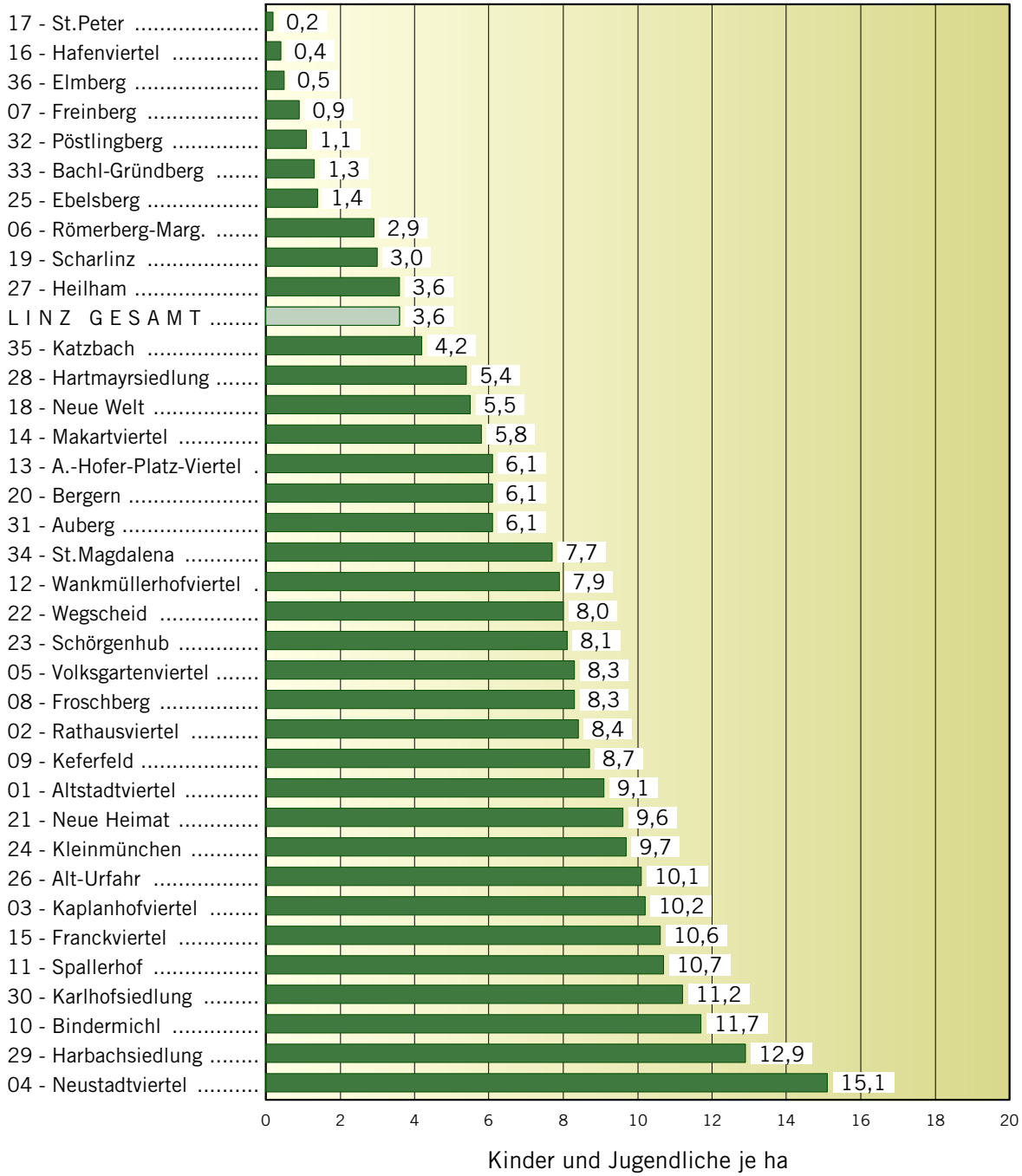

afs-computergrafik

- Stadtgebiet
- Klima
- Bevölkerung
- Gesundheitswesen
- Umwelt
- Sozialwesen
- Wirtschaft
- Indizes
- Technische Versorgung und Feuerwehr
- Verkehr
- Fremdenverkehr
- Schulen
- Sport und Freizeit
- Gebäude und Wohnungen
- Personal und Finanzübersicht
- Rechtspflege
- Wahlen
- Kommunale Meinungsforschung
- Erläuterungen

- Statistische Bezirke
- Stichwortverzeichnis

Seniorendichte

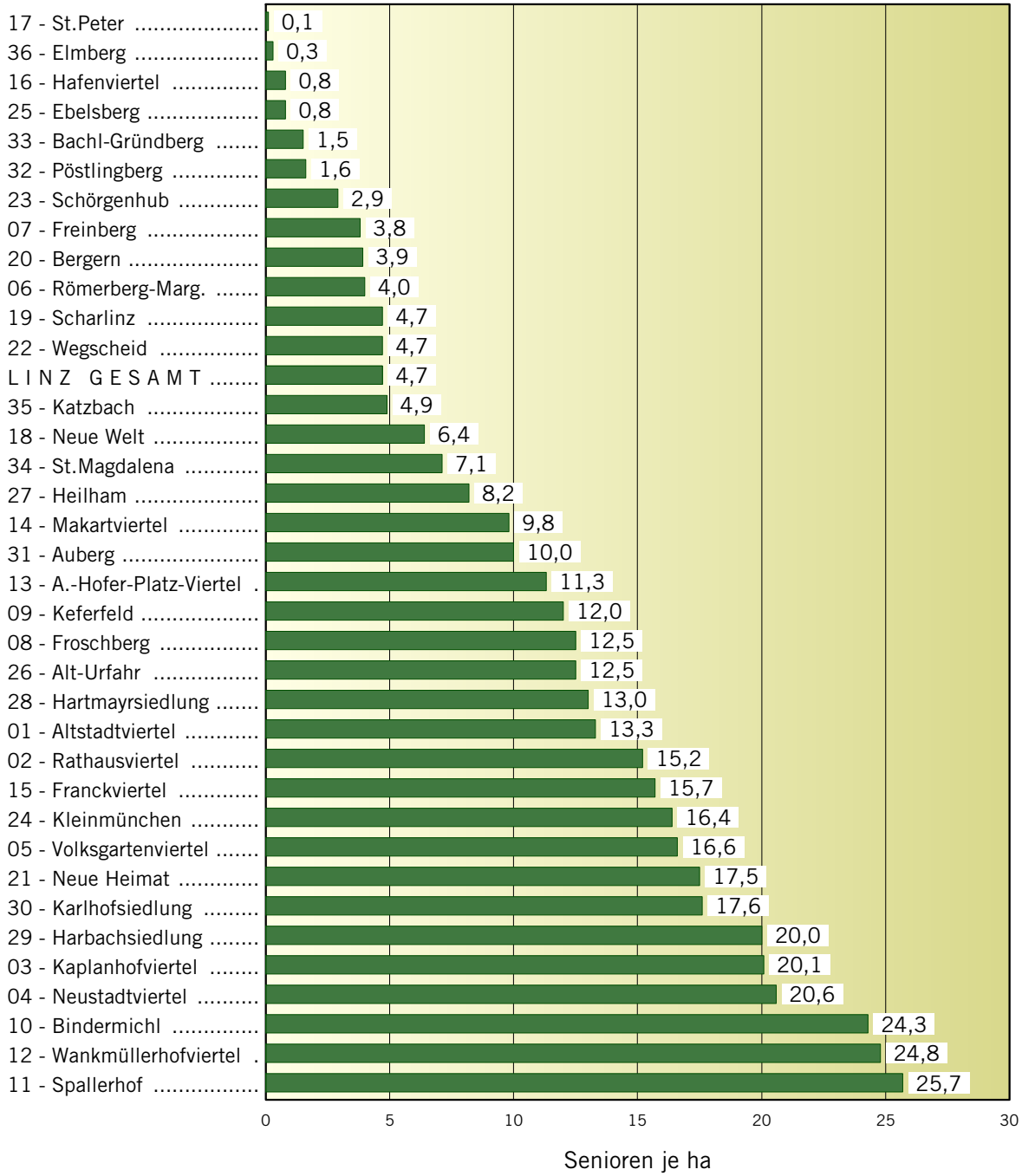

afs-computergrafik

- Stadtgebiet
- Klima
- Bevölkerung
- Gesundheitswesen
- Umwelt
- Sozialwesen
- Wirtschaft
- Indizes
- Technische Versorgung und Feuerwehr
- Verkehr
- Fremdenverkehr
- Schulen
- Sport und Freizeit
- Gebäude und Wohnungen
- Personal und Finanzübersicht
- Rechtspflege
- Wahlen
- Kommunale Meinungsforschung
- Erläuterungen

- Statistische Bezirke
- Stichwortverzeichnis

Bevölkerungsvergleich

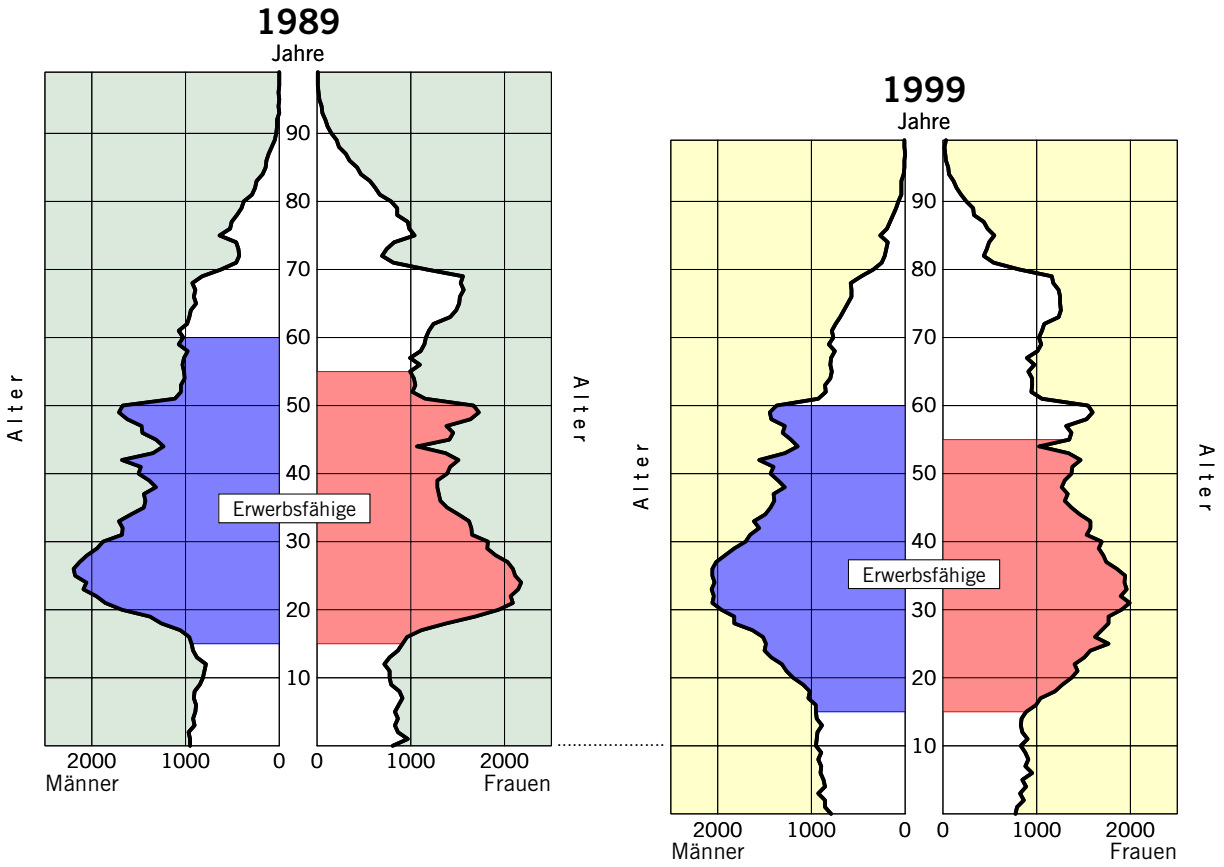

LINZ - ANWESENDE BEVÖLKERUNG

- Stadtgebiet
- Klima
- Bevölkerung
- Gesundheitswesen
- Umwelt
- Sozialwesen
- Wirtschaft
- Indizes
- Technische Versorgung und Feuerwehr
- Verkehr
- Fremdenverkehr
- Schulen
- Sport und Freizeit
- Gebäude und Wohnungen
- Personal und Finanzübersicht
- Rechtspflege
- Wahlen
- Kommunale Meinungsforschung
- Erläuterungen

- Statistische Bezirke
- Stichwortverzeichnis

LINZ Eine Stadt lebt auf

Bevölkerungsveränderung 1989 – 1999 (in Prozent)

Statistische Bezirke	Altersgruppen									
	bis 5	6–14	15–19	20–29	30–39	40–49	50–59	60–69	70–79	80 u. äl.
1 Altstadtviertel	– 15,2	– 19,3	– 32,9	– 30,8	44,1	4,3	25,1	– 35,5	12,5	6,1
2 Rathausviertel	– 7,2	– 11,2	– 2,9	– 14,3	33,7	– 3,7	27,8	– 32,1	30,4	– 11,9
3 Kaplanhofviertel	17,9	13,4	– 19,3	– 9,9	44,5	– 2,6	12,0	– 39,9	21,7	10,0
4 Neustadtviertel	– 4,5	5,6	7,7	– 24,1	29,0	25,2	23,5	– 36,6	13,9	– 13,3
5 Volksgartenv.	1,9	19,3	– 0,8	– 18,1	44,3	16,6	19,9	– 41,5	– 2,6	– 11,9
6 Römerberg-M.	3,3	3,4	– 19,1	– 28,8	24,5	4,1	3,0	– 31,5	22,8	5,4
7 Freinberg	– 55,9	– 5,6	– 38,3	– 33,5	10,5	– 14,9	85,5	– 23,3	– 9,1	– 28,0
8 Froschberg	– 14,4	10,5	– 5,0	– 26,1	23,3	19,6	8,0	– 24,9	35,0	11,1
9 Keferfeld	– 23,9	– 30,0	– 12,2	– 28,6	– 0,6	– 19,7	51,2	10,7	68,5	20,7
10 Bindermichl	– 26,5	– 3,5	– 31,4	– 36,3	14,9	– 21,5	0,9	– 18,8	24,3	29,0
11 Spallerhof	– 16,7	– 25,1	– 35,5	– 27,2	– 2,1	– 8,0	49,8	– 9,0	22,4	12,4
12 Wankmüllerhofv.	2,3	14,4	– 21,9	– 34,0	32,6	0,6	– 38,6	– 28,0	86,1	16,5
13 A.-Hofer-Pl.-V.	6,8	26,4	– 21,7	– 34,6	37,7	– 11,0	– 18,9	– 21,4	33,7	– 8,5
14 Makartviertel	11,3	19,1	– 7,4	– 28,5	36,5	17,3	– 6,0	– 38,4	35,3	1,2
15 Franckviertel	2,1	– 7,6	– 22,5	– 23,2	17,4	14,3	26,5	– 32,8	1,0	– 3,1
16 Hafenviertel	– 41,9	– 29,5	– 46,2	– 51,1	– 8,4	– 27,6	– 14,9	– 17,6	42,9	14,8
17 St. Peter	– 40,7	– 8,2	– 51,1	– 60,3	– 43,6	– 28,3	– 29,4	7,6	55,2	– 20,0
18 Neue Welt	13,6	36,8	– 3,9	– 34,5	35,4	– 0,7	13,9	– 5,1	29,9	33,8
19 Scharlinz	3,1	5,5	– 36,9	– 29,4	27,6	– 18,9	26,1	– 12,0	100,5	82,0
20 Bergern	– 44,8	16,0	16,7	– 52,5	20,0	4,7	21,3	5,2	80,6	58,8
21 Neue Heimat	– 10,9	12,4	– 10,6	– 34,5	29,4	– 9,3	15,7	– 43,9	24,8	17,7
22 Wegscheid	– 25,9	9,6	12,3	– 18,7	– 9,7	20,8	71,6	– 1,6	67,2	28,0
23 Schörgenhub	– 14,6	24,1	18,8	– 23,8	28,0	40,1	111,1	12,3	76,4	20,0
24 Kleinmünchen	– 0,3	7,6	– 18,1	– 33,3	16,5	– 10,2	– 2,2	– 23,5	25,9	50,9
25 Ebelsberg	90,7	147,4	59,0	– 0,1	159,4	50,7	10,7	38,2	80,2	29,6
26 Alt-Urfahr	0,7	– 1,3	1,5	– 14,7	20,7	14,9	39,9	– 13,5	13,9	40,2
27 Heilham	– 4,3	– 10,6	– 25,6	– 44,1	35,2	– 31,2	3,0	– 24,6	27,2	62,5
28 Hartmayrsiedl.	– 28,6	26,7	– 26,2	– 45,6	26,6	– 2,4	0,0	– 42,2	9,8	25,0
29 Harbachsiedl.	– 33,7	34,7	– 5,6	– 38,2	29,5	– 9,3	22,4	– 31,1	– 1,7	46,0
30 Karlhofsiedlung	– 28,4	15,9	– 7,9	– 32,7	22,3	– 12,4	29,7	– 26,4	– 0,3	9,9
31 Auberg	10,0	14,0	– 9,8	– 22,1	43,2	2,9	31,4	– 21,6	42,6	– 0,4
32 Pöstlingberg	– 23,9	21,1	– 10,2	– 49,1	30,6	– 4,7	6,0	– 11,2	63,7	43,9
33 Bachl-Gründb.	– 19,8	– 20,7	– 8,7	– 36,2	– 2,7	5,0	27,9	– 1,6	47,7	46,5
34 St. Magdalena	0,5	– 22,8	– 25,7	0,9	25,0	– 21,5	91,1	24,5	61,9	7,0
35 Katzbach	– 18,9	– 35,4	– 20,0	21,9	9,3	– 21,2	68,2	34,1	90,5	88,8
36 Elmberg	– 45,2	0,0	7,2	– 50,0	12,8	35,7	50,5	– 22,7	81,6	13,6
LINZ GESAMT	– 5,7	7,0	– 10,5	– 23,7	27,3	0,4	22,4	– 19,5	30,9	13,3

Anmerkung: Anwesende Bevölkerung aufgrund des Meldegesetzes (Haupt- und Nebenwohnsitzbevölkerung)
Berechnungsbasis 1989 = 100 %

- Stadtgebiet
- Klima
- Bevölkerung
- Gesundheitswesen
- Umwelt
- Sozialwesen
- Wirtschaft
- Indizes
- Technische Versorgung und Feuerwehr
- Verkehr
- Fremdenverkehr
- Schulen
- Sport und Freizeit
- Gebäude und Wohnungen
- Personal und Finanzübersicht
- Rechtspflege
- Wahlen
- Kommunale Meinungsforschung
- Erläuterungen

- Statistische Bezirke
- Stichwortverzeichnis

Bevölkerungsveränderung 1989 – 1999 (in Prozent)

Statistische Bezirke	Staat		Geschlecht		Familienstand				Summe
	Österr.	Ausland	männl.	weibl.	ledig[1)]	verh.	gesch.	verw.	
1 Altstadtviertel	– 11,5	36,2	3,2	– 12,7	– 0,3	– 12,9	4,3	– 22,0	– 5,8
2 Rathausviertel	– 6,9	83,3	3,1	– 1,8	9,0	– 10,8	17,1	– 14,3	0,4
3 Kaplanhofviertel	– 5,8	228,0	3,5	– 0,9	17,7	– 13,9	21,3	– 14,8	1,0
4 Neustadtviertel	– 7,4	72,3	6,2	– 3,0	12,3	– 9,0	14,0	– 24,0	1,1
5 Volksgartenv.	– 8,4	117,5	4,9	– 3,7	14,6	– 14,9	16,0	– 25,1	– 0,1
6 Römerberg-M.	– 9,4	53,7	– 5,7	– 1,6	0,7	– 9,1	9,8	– 6,6	– 3,6
7 Freinberg	– 18,8	53,1	– 15,6	– 17,0	– 23,3	– 10,0	41,3	– 18,0	– 16,5
8 Froschberg	– 2,8	250,9	3,9	0,4	12,8	– 7,3	32,2	– 9,2	2,0
9 Keferfeld	– 7,9	307,1	– 3,6	– 2,5	– 5,7	– 7,5	39,0	11,8	– 3,0
10 Bindermichl	– 13,3	230,2	– 10,1	– 9,8	– 2,7	– 20,8	20,6	– 1,2	– 9,9
11 Spallerhof	– 7,8	199,2	1,5	– 7,4	– 2,3	– 9,5	27,1	– 2,2	– 3,3
12 Wankmüllerhofv.	– 12,9	333,3	– 6,4	– 6,1	8,4	– 19,9	15,3	– 1,2	– 6,2
13 A.-Hofer-Pl.-V.	– 18,0	86,9	– 6,9	– 8,9	– 4,5	– 14,7	8,5	– 9,8	– 8,0
14 Makartviertel	– 18,5	235,8	– 0,4	– 4,0	9,8	– 11,9	2,1	– 16,5	– 2,3
15 Franckviertel	– 17,1	233,4	– 0,7	– 5,4	2,9	– 8,3	11,5	– 23,4	– 3,2
16 Hafenviertel	– 25,4	– 10,9	– 21,7	– 24,7	– 28,1	– 21,8	6,7	– 22,3	– 23,0
17 St. Peter	– 56,6	– 28,2	– 44,8	– 27,6	– 42,0	– 40,4	– 36,4	– 21,4	– 41,1
18 Neue Welt	– 11,6	157,7	2,2	5,8	12,4	– 5,0	8,7	7,4	4,1
19 Scharlinz	– 5,1	132,0	2,4	2,3	2,8	– 6,0	40,4	20,6	2,3
20 Bergern	– 12,3	92,7	– 5,9	– 4,6	– 2,9	– 13,4	24,6	19,1	– 5,3
21 Neue Heimat	– 14,0	232,8	– 5,7	– 7,3	6,6	– 18,2	13,9	– 12,6	– 6,6
22 Wegscheid	– 2,7	97,3	7,4	5,6	13,9	– 5,0	35,4	18,0	6,5
23 Schörgenhub	10,6	166,6	18,3	21,0	23,7	9,5	54,6	9,4	19,6
24 Kleinmünchen	– 17,4	134,7	– 2,3	– 8,2	4,1	– 15,0	19,6	– 8,2	– 5,4
25 Ebelsberg	49,9	237,1	57,0	61,5	86,5	35,1	132,3	25,5	59,3
26 Alt-Urfahr	– 2,0	89,4	6,9	8,5	13,4	1,9	12,2	– 6,0	7,7
27 Heilham	– 11,4	126,8	– 11,6	– 7,9	– 3,7	– 20,1	19,3	3,0	– 9,6
28 Hartmayrsiedl.	– 13,7	326,8	– 13,1	– 9,0	2,1	– 24,9	24,1	– 16,2	– 10,9
29 Harbachsiedl.	– 7,6	266,0	– 5,4	– 4,0	9,5	– 17,5	15,4	– 10,7	– 4,6
30 Karlhofsiedlung	– 9,3	300,0	– 4,5	– 5,7	3,7	– 11,5	13,3	– 21,1	– 5,2
31 Auberg	4,4	49,2	11,2	3,2	15,4	– 1,6	35,6	– 12,3	6,7
32 Pöstlingberg	– 4,3	80,9	– 1,1	– 3,0	– 2,0	– 5,1	33,8	2,7	– 2,1
33 Bachl-Gründb.	– 6,8	147,3	– 1,7	– 5,8	– 5,2	– 5,1	22,5	– 7,1	– 3,8
34 St. Magdalena	6,6	92,5	7,9	9,2	14,3	– 0,2	37,4	5,0	8,6
35 Katzbach	4,7	151,4	10,2	8,7	16,5	– 4,2	45,9	31,5	9,4
36 Elmberg	– 5,4	23,7	– 4,5	– 4,0	– 7,3	– 6,7	62,0	1,5	– 4,3
LINZ GESAMT	– 5,1	118,1	2,7	1,0	9,6	– 7,8	26,6	– 7,2	1,8

1) zum Familienstand "ledig" wurden auch Personen mit unbekanntem Familienstand gezählt

- Stadtgebiet
- Klima
- Bevölkerung
- Gesundheitswesen
- Umwelt
- Sozialwesen
- Wirtschaft
- Indizes
- Technische Versorgung und Feuerwehr
- Verkehr
- Fremdenverkehr
- Schulen
- Sport und Freizeit
- Gebäude und Wohnungen
- Personal und Finanzübersicht
- Rechtspflege
- Wahlen
- Kommunale Meinungsforschung
- Erläuterungen

- Statistische Bezirke
- Stichwortverzeichnis

Bevölkerungs-veränderung

1989 – 1999

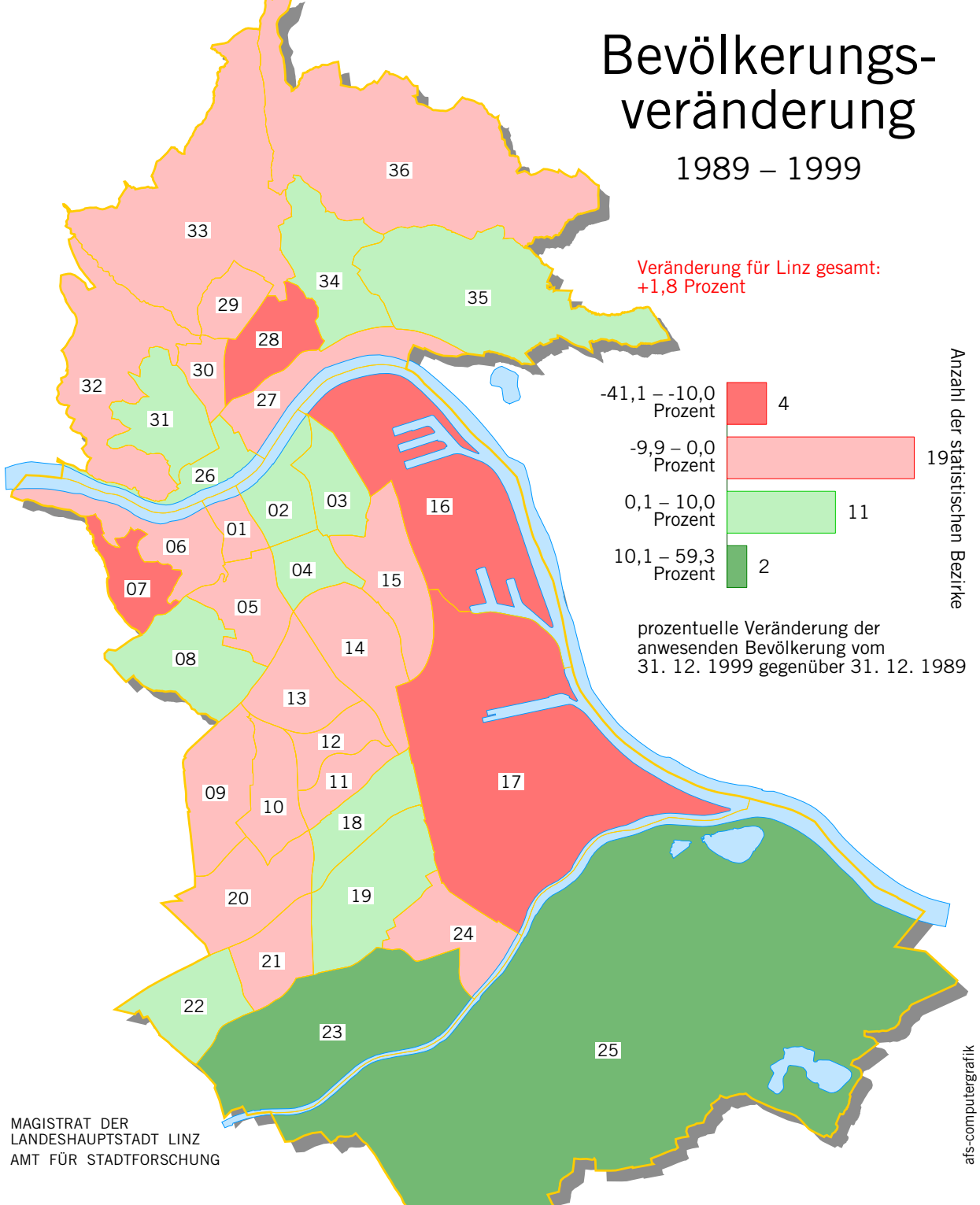

MAGISTRAT DER
LANDESHAUPTSTADT LINZ
AMT FÜR STADTFORSCHUNG

afs-computergrafik

- Stadtgebiet
- Klima
- Bevölkerung
- Gesundheitswesen
- Umwelt
- Sozialwesen
- Wirtschaft
- Indizes
- Technische Versorgung und Feuerwehr
- Verkehr
- Fremdenverkehr
- Schulen
- Sport und Freizeit
- Gebäude und Wohnungen
- Personal und Finanzübersicht
- Rechtspflege
- Wahlen
- Kommunale Meinungsforschung
- Erläuterungen

- Statistische Bezirke
- Stichwortverzeichnis

Außenwanderungen 1998 und 1999 (Hauptwohnsitzbevölkerung)

Politischer Bezirk Gebiet	Zuzüge von		Wegzüge nach		Wanderungsdifferenz		
	abs.	%	abs.	%	abs.	Prozentanteil an der neg. Diff.	Prozentanteil an der pos. Diff.
Linz-Land	3525	19,7	4707	25,9	– 1182	55,6	
Urfahr-Umgebung	1712	9,6	2327	12,8	– 615	28,9	
Eferding	247	1,4	311	1,7	– 64	3,0	
Kirchdorf	176	1,0	208	1,1	– 32	1,5	
Perg	585	3,3	602	3,3	– 17	0,8	
Wels-Land	233	1,3	228	1,3	5		0,3
Freistadt	675	3,8	661	3,6	14		0,8
Steyr-Land	153	0,9	138	0,8	15		0,8
Grieskirchen	195	1,1	171	0,9	24		1,3
Schärding	159	0,9	121	0,7	38		2,1
Gmunden	248	1,4	208	1,1	40		2,2
Braunau	97	0,5	46	0,3	51		2,8
Ried	130	0,7	66	0,4	64		3,5
Wels	307	1,7	236	1,3	71		3,9
Steyr	197	1,1	125	0,7	72		3,9
Vöcklabruck	315	1,8	195	1,1	120		6,5
Rohrbach	594	3,3	432	2,4	162		8,8
Summe Oberösterreich	9548	53,4	10782	59,3	– 1234	58,0	
übriges Österreich	2129	11,9	2345	12,9	– 216	10,2	
EU-Ausland	582	3,3	451	2,5	131		7,1
übriges Ausland	3286	18,4	2353	12,9	933		50,7
unbekannt	2339	13,1	2239	12,3	100		5,4
Gebiete mit							
neg. Wanderungsdifferenz	8374	46,8	10500	57,8	– 2126	100,0	
pos. Wanderungsdifferenz	9510	53,2	7670	42,2	1840		100,0
Gesamtsumme	17884	100,0	18170	100,0	– 286		

- Stadtgebiet
- Klima
- Bevölkerung
- Gesundheitswesen
- Umwelt
- Sozialwesen
- Wirtschaft
- Indizes
- Technische Versorgung und Feuerwehr
- Verkehr
- Fremdenverkehr
- Schulen
- Sport und Freizeit
- Gebäude und Wohnungen
- Personal und Finanzübersicht
- Rechtspflege
- Wahlen
- Kommunale Meinungsforschung
- Erläuterungen

- Statistische Bezirke
- Stichwortverzeichnis

Außenwanderungen 1998 und 1999

Hauptwohnsitzbevölkerung

Zuzüge

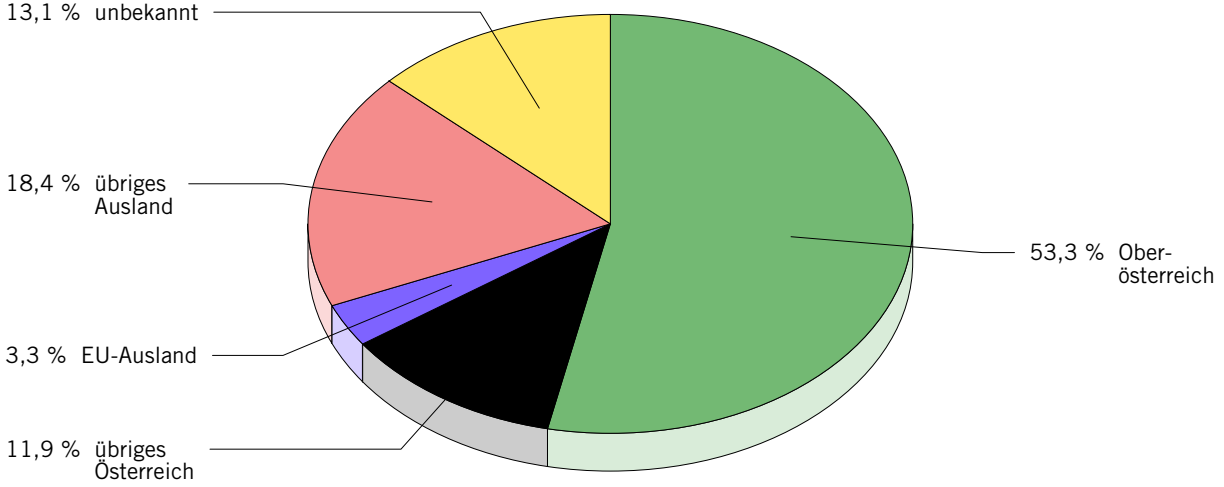

Wegzüge

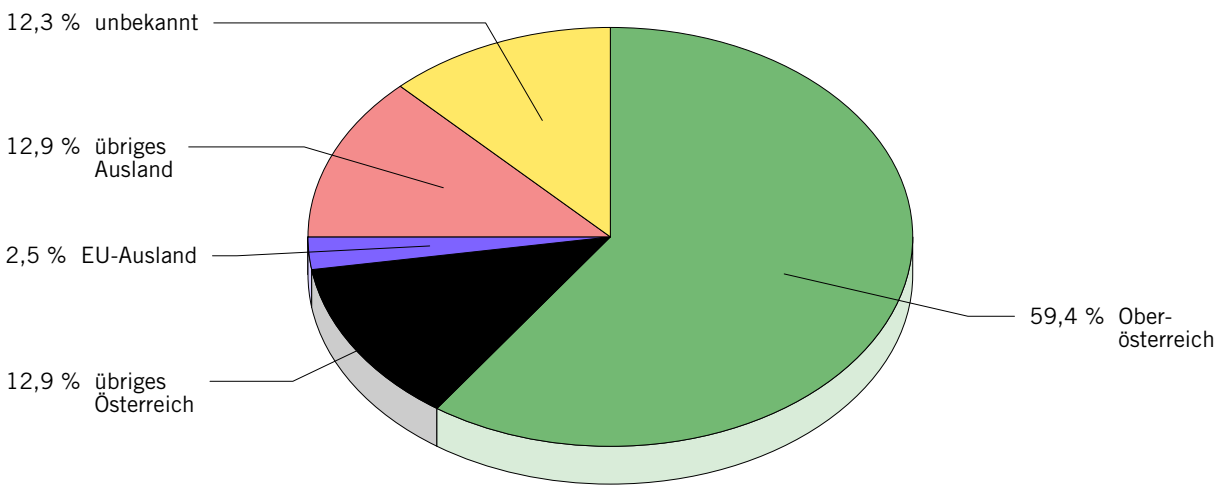

- Stadtgebiet
- Klima
- Bevölkerung
- Gesundheitswesen
- Umwelt
- Sozialwesen
- Wirtschaft
- Indizes
- Technische Versorgung und Feuerwehr
- Verkehr
- Fremdenverkehr
- Schulen
- Sport und Freizeit
- Gebäude und Wohnungen
- Personal und Finanzübersicht
- Rechtspflege
- Wahlen
- Kommunale Meinungsforschung
- Erläuterungen

- Statistische Bezirke
- Stichwortverzeichnis

WANDERUNGSDIFFERENZEN

1998 und 1999

HAUPTWOHNSITZBEVÖLKERUNG

Wanderungsgewinne gegenüber

Rohrbach	162
Vöcklabruck	120
Steyr	72
Wels	71
Ried	64
Braunau	51
Gmunden	40
Schärding	38
Grieskirchen	24
Steyr-Land	15
Freistadt	14
Wels-Land	5

Wanderungsverluste gegenüber

Perg	-17
Kirchdorf	-32
Eferding	-64
Urfahr-Umgebung	-615
Linz-Land	-1182

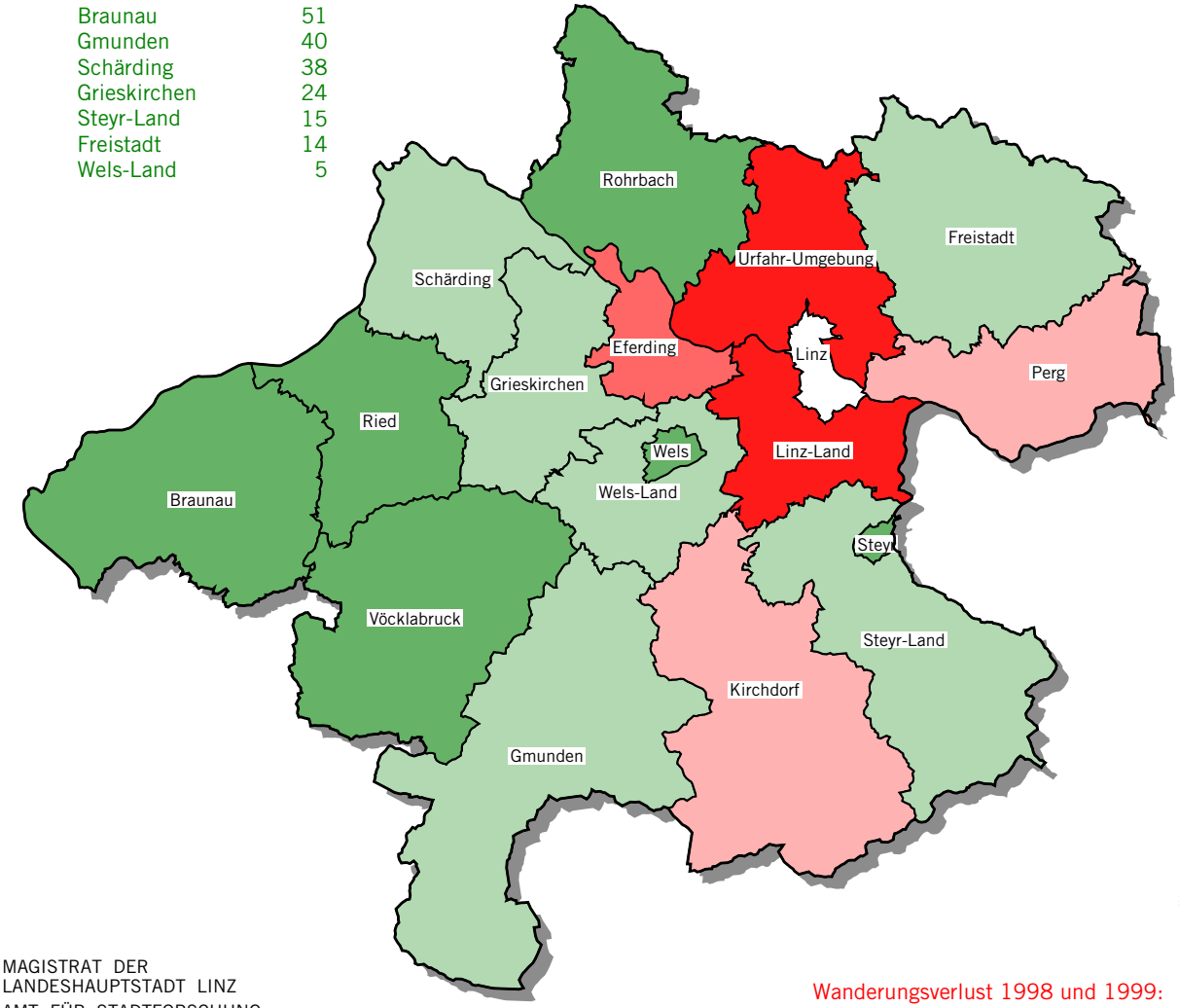

MAGISTRAT DER
LANDESHAUPTSTADT LINZ
AMT FÜR STADTFORSCHUNG

Wanderungsverlust 1998 und 1999:
-286 Personen

afs-computergrafik

- Stadtgebiet
- Klima
- Bevölkerung
- Gesundheitswesen
- Umwelt
- Sozialwesen
- Wirtschaft
- Indizes
- Technische Versorgung und Feuerwehr
- Verkehr
- Fremdenverkehr
- Schulen
- Sport und Freizeit
- Gebäude und Wohnungen
- Personal und Finanzübersicht
- Rechtspflege
- Wahlen
- Kommunale Meinungsforschung
- Erläuterungen

- Statistische Bezirke
- Stichwortverzeichnis

Binnen- und Außenwanderungen 1998 und 1999

Statistische Bezirke	Binnenwanderungen[1]			Außenwanderungen[2]			Wanderungen insgesamt		
	Zuzüge	Wegzüge	Differenz	Zuzüge	Wegzüge	Differenz	Zuzüge	Wegzüge	Differenz
1 Altstadtviertel	466	611	– 145	502	386	116	968	997	– 29
2 Rathausviertel	870	1062	– 192	813	672	141	1683	1734	– 51
3 Kaplanhofviertel	1001	662	339	481	386	95	1482	1048	434
4 Neustadtviertel	975	1188	– 213	952	813	139	1927	2001	– 74
5 Volksgartenviertel	791	1079	– 288	899	726	173	1690	1805	– 115
6 Römerberg-Marg.	261	361	– 100	328	273	55	589	634	– 45
7 Freinberg	171	44	127	43	76	– 33	214	120	94
8 Froschberg	731	738	– 7	537	647	– 110	1268	1385	– 117
9 Keferfeld	706	708	– 2	415	579	– 164	1121	1287	– 166
10 Bindermichl	746	788	– 42	393	555	– 162	1139	1343	– 204
11 Spallerhof	1068	608	460	311	419	– 108	1379	1027	352
12 Wankmüllerhofv.	521	425	96	257	305	– 48	778	730	48
13 A.-Hofer-Pl.-Viertel	861	1071	– 210	831	669	162	1692	1740	– 48
14 Makartviertel	913	1074	– 161	799	646	153	1712	1720	– 8
15 Franckviertel	1666	1617	49	980	984	– 4	2646	2601	45
16 Hafenviertel	158	257	– 99	123	164	– 41	281	421	– 140
17 St.Peter	471	764	– 293	964	748	216	1435	1512	– 77
18 Neue Welt	447	624	– 177	476	388	88	923	1012	– 89
19 Scharlinz	558	454	104	285	310	– 25	843	764	79
20 Bergern	590	478	112	367	453	– 86	957	931	26
21 Neue Heimat	675	717	– 42	435	449	– 14	1110	1166	– 56
22 Wegscheid	516	428	88	430	425	5	946	853	93
23 Schörgenhub	1908	1925	– 17	891	1306	– 415	2799	3231	– 432
24 Kleinmünchen	900	919	– 19	503	564	– 61	1403	1483	– 80
25 Ebelsberg	2071	1456	615	1117	1169	– 52	3188	2625	563
26 Alt-Urfahr	941	1122	– 181	1167	946	221	2108	2068	40
27 Heilham	340	352	– 12	199	197	2	539	549	– 10
28 Hartmayrsiedlung	459	469	– 10	194	287	– 93	653	756	– 103
29 Harbachsiedlung	461	387	74	173	229	– 56	634	616	18
30 Karlhofsiedlung	303	330	– 27	186	230	– 44	489	560	– 71
31 Auberg	503	534	– 31	331	363	– 32	834	897	– 63
32 Pöstlingberg	82	105	– 23	78	117	– 39	160	222	– 62
33 Bachl-Gründberg	339	322	17	212	250	– 38	551	572	– 21
34 St. Magdalena	934	714	220	483	519	– 36	1417	1233	184
35 Katzbach	955	925	30	633	812	– 179	1588	1737	– 149
36 Elmberg	87	127	– 40	96	108	– 12	183	235	– 52
LINZ GESAMT	25445	25445	–	17884	18170	– 286	43329	43615	– 286

1) Umzüge innerhalb des Stadtgebietes
2) Zuzüge von außerhalb des Stadtgebietes nach Linz bzw. Wegzüge nach außerhalb

- Stadtgebiet
- Klima
- Bevölkerung
- Gesundheitswesen
- Umwelt
- Sozialwesen
- Wirtschaft
- Indizes
- Technische Versorgung und Feuerwehr
- Verkehr
- Fremdenverkehr
- Schulen
- Sport und Freizeit
- Gebäude und Wohnungen
- Personal und Finanzübersicht
- Rechtspflege
- Wahlen
- Kommunale Meinungsforschung
- Erläuterungen

- Statistische Bezirke
- Stichwortverzeichnis

LINZ Eine Stadt lebt auf

Ausländer

Staat	Altersgruppen							Geschlecht		Summe
	bis 5	6–19	20–29	30–39	40–49	50–59	60 u. äl.	männl.	weibl.	
ehem. Jugoslawien	1387	2337	2251	2834	2062	1275	586	7227	5505	12732
Türkei	378	694	599	717	390	236	82	1819	1277	3096
Deutschland	46	119	234	431	208	176	357	812	759	1571
Rumänien	69	140	192	215	117	51	39	383	440	823
ehem. CSFR	21	48	242	181	137	74	12	288	427	715
Polen	29	89	107	179	139	50	27	341	279	620
Ungarn	11	46	170	116	115	53	14	259	266	525
Iran	9	45	85	77	44	18	26	191	113	304
Ghana	50	20	18	93	46	7	2	151	85	236
Ägypten	7	11	39	107	39	14	14	167	64	231
Italien	3	15	86	63	36	10	16	143	86	229
ehem. Sowjetunion	6	34	51	55	30	31	16	92	131	223
USA	3	16	58	47	31	14	47	112	104	216
Bulgarien	6	22	70	44	27	17	11	81	116	197
Irak	18	41	40	60	23	8	4	128	66	194
China (Volksrep.)	10	26	30	62	37	9	13	100	87	187
Großbritannien	1	8	54	29	23	12	6	63	70	133
Vietnam	16	24	30	38	10	4	5	76	51	127
Frankreich	2	5	69	17	11	5	8	51	66	117
Nigeria	6	5	40	48	7	1	1	90	18	108
Albanien	10	16	19	29	19	2	–	60	35	95
Indien	1	3	19	44	15	5	–	65	22	87
Spanien	–	2	54	14	4	2	2	29	49	78
Griechenland	1	10	19	28	12	6	2	47	31	78
Schweiz	3	3	13	26	5	8	17	38	37	75
Dominikan. Rep.	3	6	16	34	11	1	1	10	62	72
Schweden	–	2	42	7	5	4	7	23	44	67
Korea, Rep. (Süd-)	2	6	23	16	16	2	1	35	31	66
Thailand	–	4	15	31	11	3	–	7	57	64
Brasilien	1	10	16	24	7	2	2	13	49	62
Libyen	1	3	5	23	15	3	3	44	9	53
Niederlande	1	6	10	15	14	3	4	31	22	53
übriges Ausland	54	122	386	378	142	38	41	712	449	1161
staatenlos	15	13	22	27	31	12	27	100	47	147
unbekannt	3	–	3	9	4	3	5	20	7	27
GESAMT	2173	3951	5127	6118	3843	2159	1398	13808	10961	24769
darunter EU-Ausländer	60	168	638	638	329	224	404	1272	1189	2461

Stand der Daten: 31. 12. 1999

- Stadtgebiet
- Klima
- Bevölkerung
- Gesundheitswesen
- Umwelt
- Sozialwesen
- Wirtschaft
- Indizes
- Technische Versorgung und Feuerwehr
- Verkehr
- Fremdenverkehr
- Schulen
- Sport und Freizeit
- Gebäude und Wohnungen
- Personal und Finanzübersicht
- Rechtspflege
- Wahlen
- Kommunale Meinungsforschung
- Erläuterungen

- Statistische Bezirke
- Stichwortverzeichnis

Bevölkerungsstruktur - Nationalität

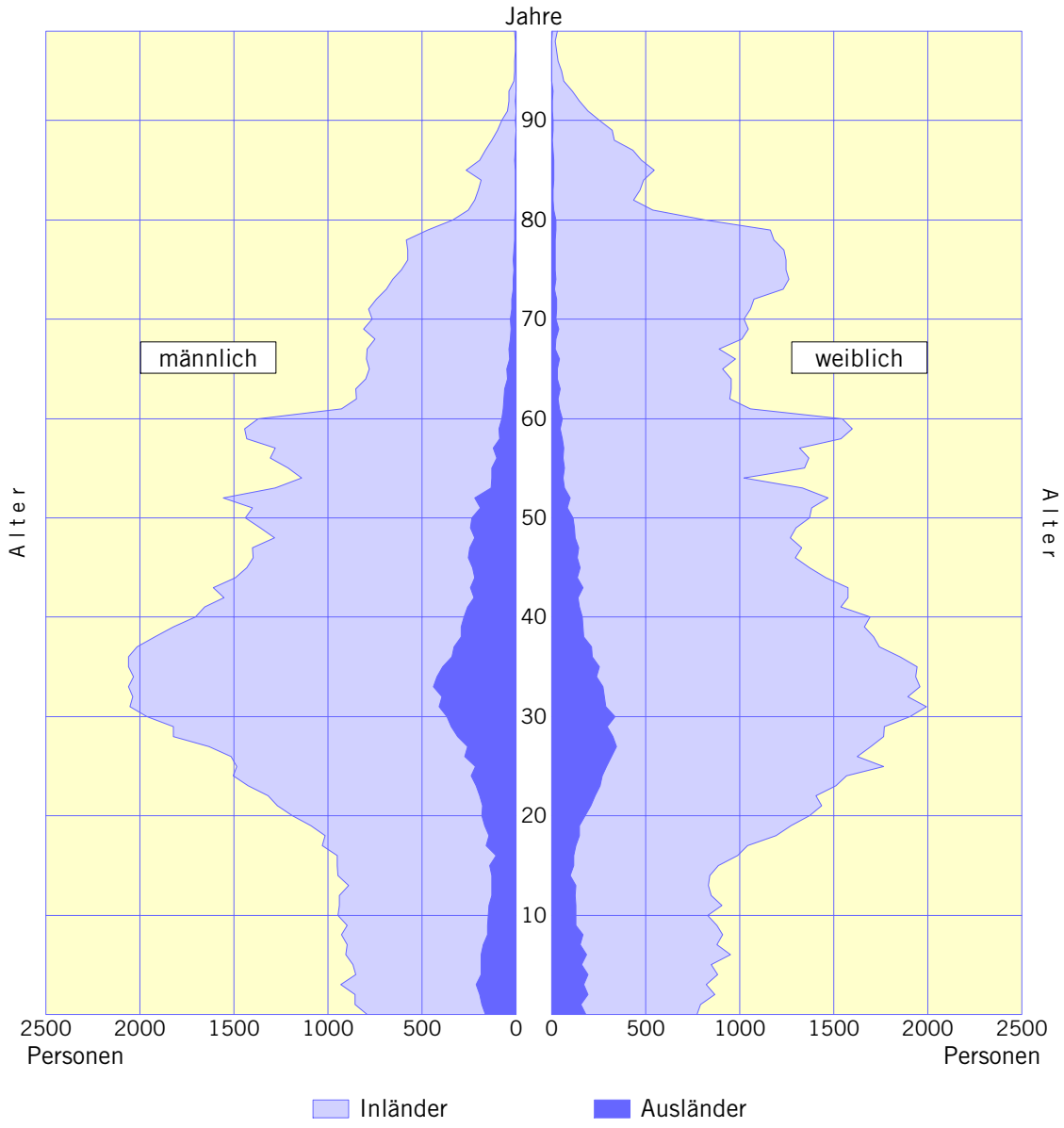

Linz - anwesende Bevölkerung

Stichtag: 31. 12. 1999

- Stadtgebiet
- Klima
- Bevölkerung
- Gesundheitswesen
- Umwelt
- Sozialwesen
- Wirtschaft
- Indizes
- Technische Versorgung und Feuerwehr
- Verkehr
- Fremdenverkehr
- Schulen
- Sport und Freizeit
- Gebäude und Wohnungen
- Personal und Finanzübersicht
- Rechtspflege
- Wahlen
- Kommunale Meinungsforschung
- Erläuterungen

- Statistische Bezirke
- Stichwortverzeichnis

LINZ Eine Stadt lebt auf

Ausländer

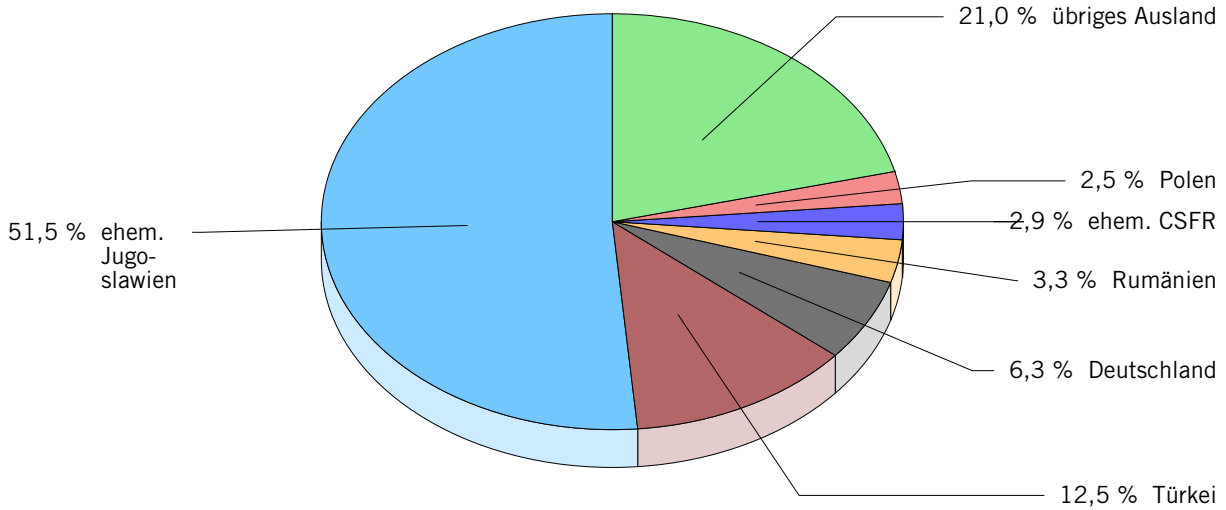

- Stadtgebiet
- Klima
- Bevölkerung
- Gesundheitswesen
- Umwelt
- Sozialwesen
- Wirtschaft
- Indizes
- Technische Versorgung und Feuerwehr
- Verkehr
- Fremdenverkehr
- Schulen
- Sport und Freizeit
- Gebäude und Wohnungen
- Personal und Finanzübersicht
- Rechtspflege
- Wahlen
- Kommunale Meinungsforschung
- Erläuterungen

- Statistische Bezirke
- Stichwortverzeichnis

Ausländeranteile

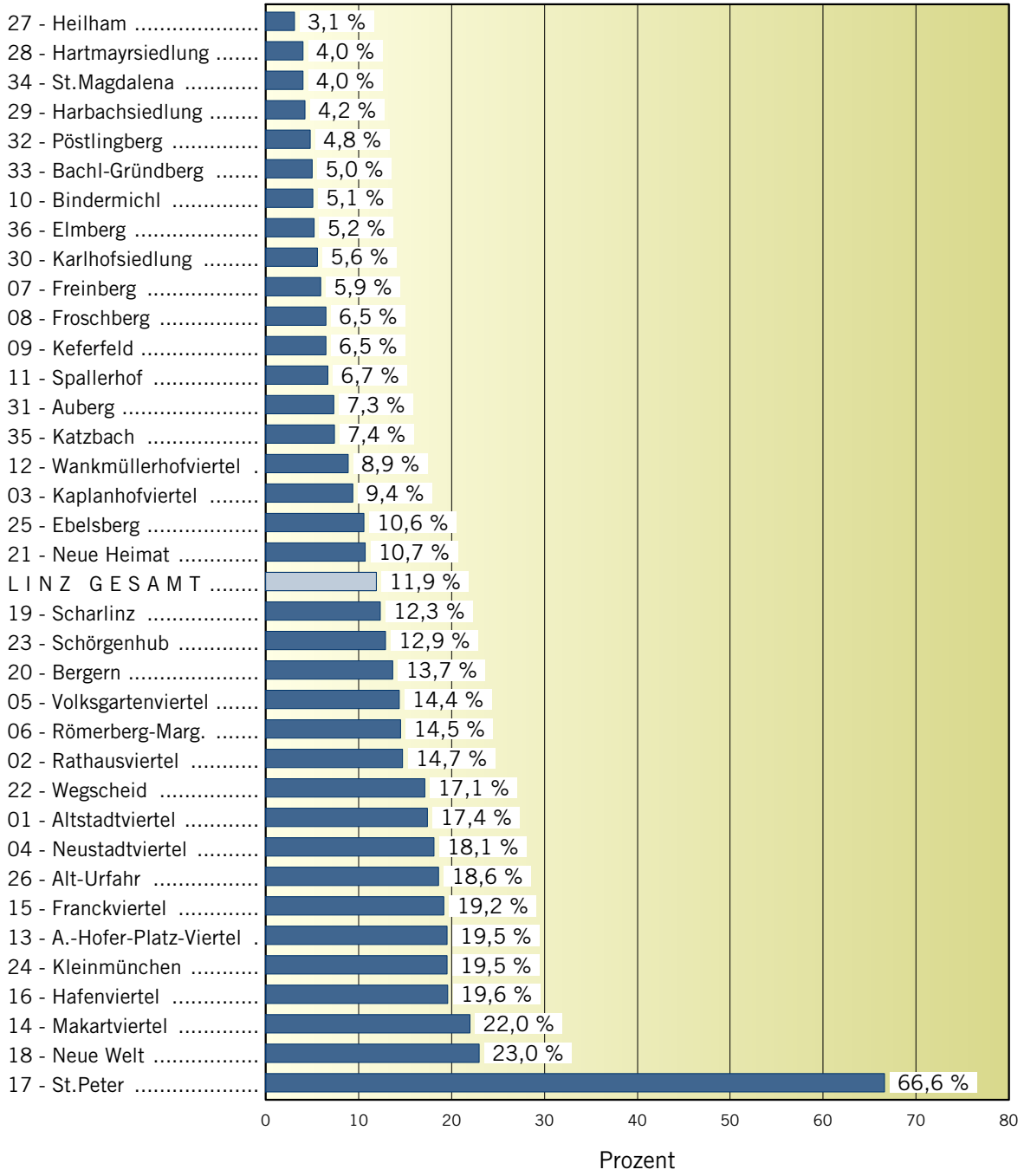

afs-computergrafik

- Stadtgebiet
- Klima
- Bevölkerung
- Gesundheitswesen
- Umwelt
- Sozialwesen
- Wirtschaft
- Indizes
- Technische Versorgung und Feuerwehr
- Verkehr
- Fremdenverkehr
- Schulen
- Sport und Freizeit
- Gebäude und Wohnungen
- Personal und Finanzübersicht
- Rechtspflege
- Wahlen
- Kommunale Meinungsforschung
- Erläuterungen

- Statistische Bezirke
- Stichwortverzeichnis

LINZ Eine Stadt lebt auf

Ausländeranteile – Entwicklung

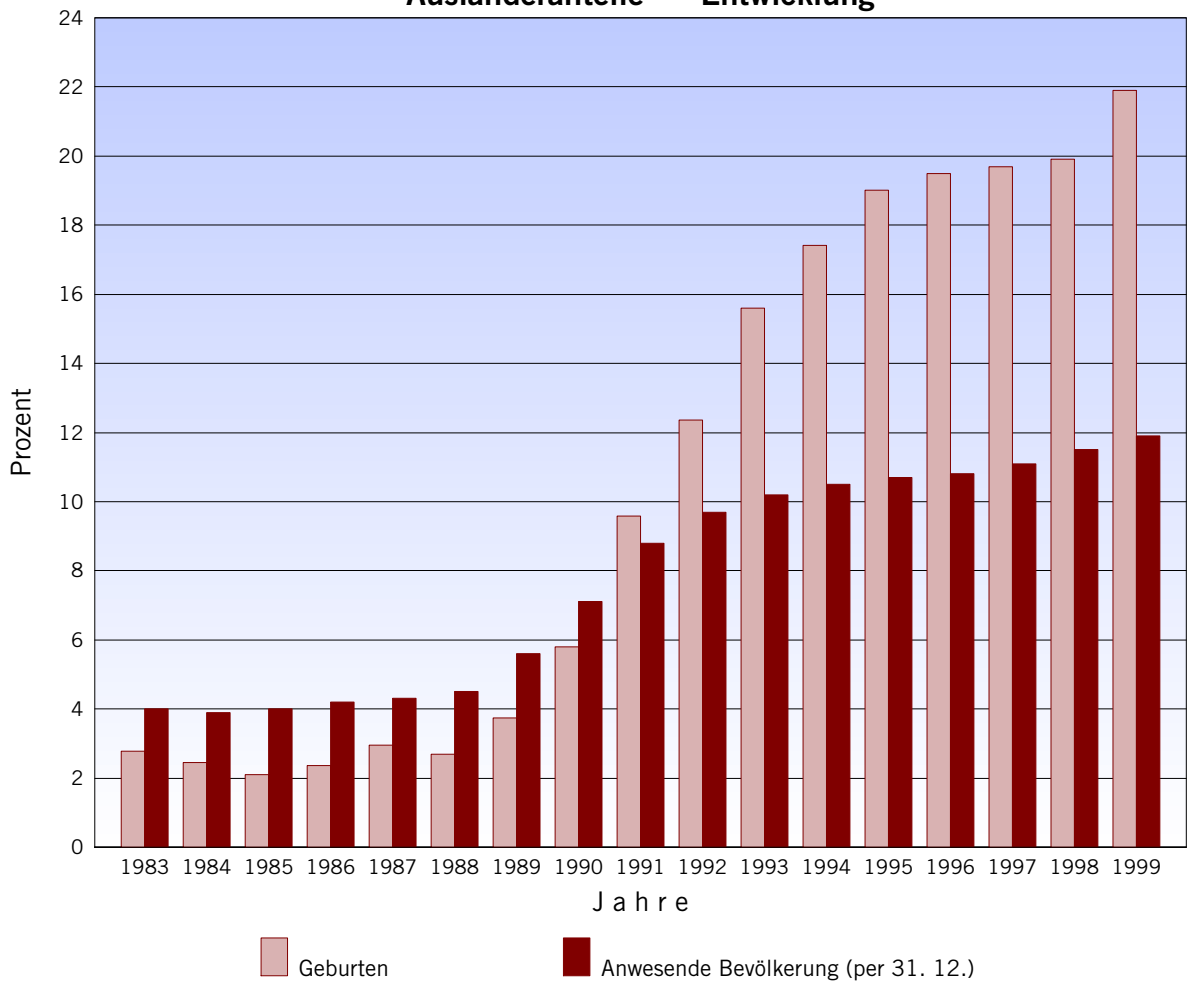

- Stadtgebiet
- Klima
- Bevölkerung
- Gesundheitswesen
- Umwelt
- Sozialwesen
- Wirtschaft
- Indizes
- Technische Versorgung und Feuerwehr
- Verkehr
- Fremdenverkehr
- Schulen
- Sport und Freizeit
- Gebäude und Wohnungen
- Personal und Finanzübersicht
- Rechtspflege
- Wahlen
- Kommunale Meinungsforschung
- Erläuterungen

- Statistische Bezirke
- Stichwortverzeichnis

Gesundheitswesen

Fotos	Tabellen	Grafiken	
		■	Medizinische Versorgung
	■	■	Krankenanstalten
	■		Ärzte in Krankenanstalten
		■	Patienten in Krankenanstalten
	■		Allgemeines Krankenhaus der Stadt Linz - Herkunft der Patienten
	■		Allgemeines Krankenhaus der Stadt Linz - Pflegetage, Auslastung
	■		Niedergelassene Ärzte
		■	Praktische Ärzte
		■	Zahnbehandler
		■	Fachärzte - Teil 1
		■	Fachärzte - Teil 2
		■	Fachärzte - Teil 3
	■		Impfungen des Gesundheitsamtes
	■		Angezeigte Fälle übertragbarer Krankheiten
		■	Gesundheitszustand - demographische Kriterien
		■	Gesundheitszustand - Sport, Gewicht, Rauchen
		■	Zufriedenheit mit der medizinischen Versorgung
		■	Beschwerden
		■	Krankheiten, die ständig/immer wieder auftreten

- Stadtgebiet
- Klima
- Bevölkerung
- Gesundheitswesen
- Umwelt
- Sozialwesen
- Wirtschaft
- Indizes
- Technische Versorgung und Feuerwehr
- Verkehr
- Fremdenverkehr
- Schulen
- Sport und Freizeit
- Gebäude und Wohnungen
- Personal und Finanzübersicht
- Rechtspflege
- Wahlen
- Kommunale Meinungsforschung
- Erläuterungen

- Statistische Bezirke
- Stichwortverzeichnis

LINZ Eine Stadt lebt auf

Medizinische Versorgung

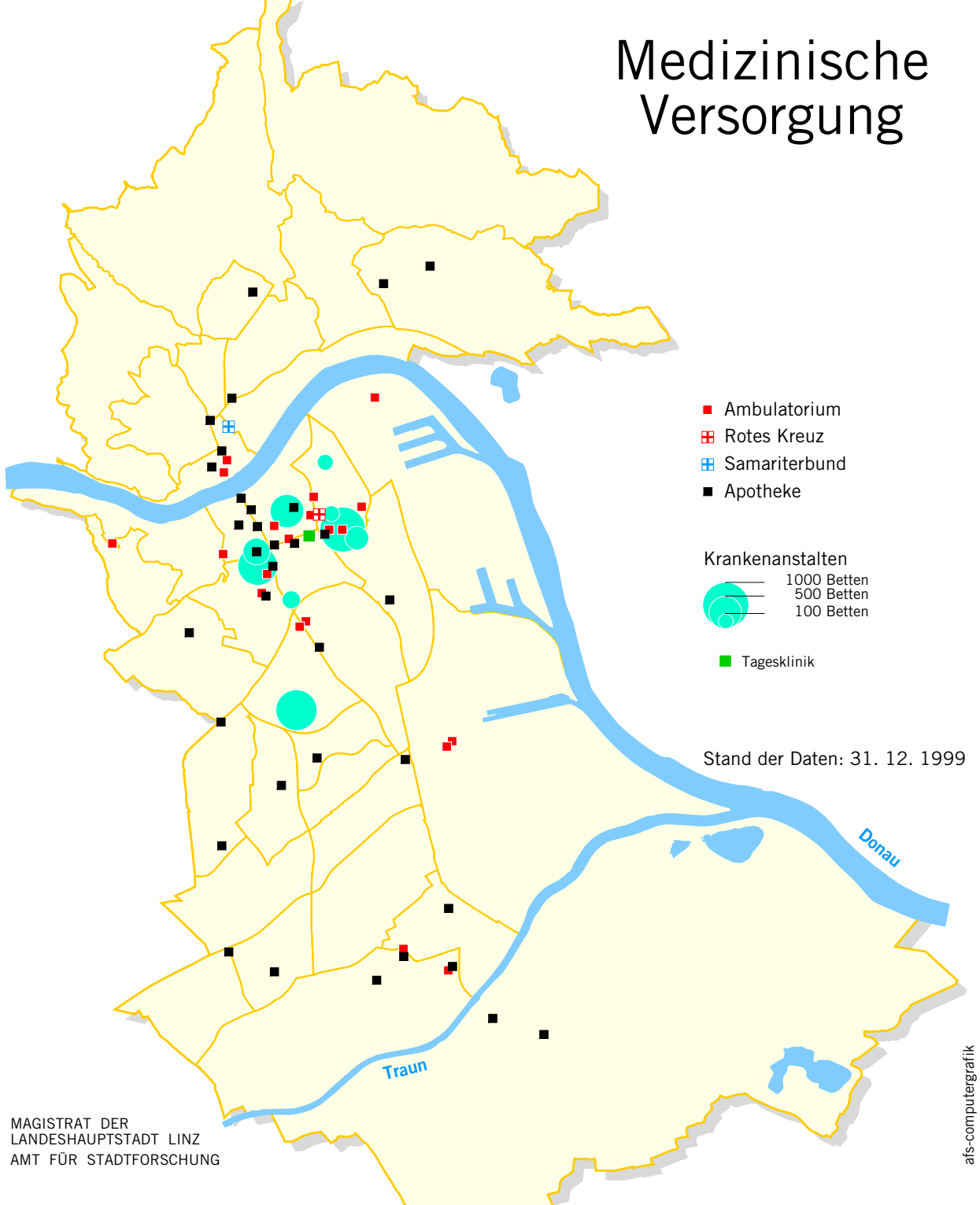

MAGISTRAT DER
LANDESHAUPTSTADT LINZ
AMT FÜR STADTFORSCHUNG

afs-computergrafik

Stadtgebiet
Klima
Bevölkerung
Gesundheitswesen
Umwelt
Sozialwesen
Wirtschaft
Indizes
Technische Versorgung und Feuerwehr
Verkehr
Fremdenverkehr
Schulen
Sport und Freizeit
Gebäude und Wohnungen
Personal und Finanzübersicht
Rechtspflege
Wahlen
Kommunale Meinungsforschung
Erläuterungen

Statistische Bezirke
Stichwortverzeichnis

Krankenanstalten

Krankenanstalt	systemisierte Betten[1]	Pflegepersonal[1]	Patienten				Bettenbelagstage
			Aufnahmen	darunter ortsfremd	Entlassungen	Verstorbene	
1998							
Allgemeines Krankenhaus der Stadt Linz	987	705	40905	21681	40096	774	272028
Krankenhaus d. Barmherzigen Schwestern	730	769	33405	21278	32843	572	202231
Krankenhaus der Barmherzigen Brüder	344	313	14644	8474	14443	217	92987
Krankenhaus der Elisabethinen	525	415	22313	13861	21795	484	167913
Diakonissen-Krankenhaus	119	107	6327	2924	6308	19	28014
Landes-Nervenklinik Wagner-Jauregg	807	811	14434	9689	14240	226	251310
Landes-Frauenklinik	120	176	6335	4089	6334	5	26582
Unfallkrankenhaus	155	217	5643	3260	5590	37	35979
Landes-Kinderklinik	258	276	10969	7444	10929	38	57914
Summe	4045	3789	154975	92700	152578	2372	1134958
1999							
Allgemeines Krankenhaus der Stadt Linz	987	734	41242	28624	40537	799	267425
Krankenhaus d. Barmherzigen Schwestern	730	801	35979	23121	35437	588	206664
Krankenhaus der Barmherzigen Brüder	344	314	15559	8875	15350	244	94889
Krankenhaus der Elisabethinen	525	420	23137	14201	22672	491	167828
Diakonissen-Krankenhaus	119	112	6339	2827	6320	23	26605
Landes-Nervenklinik Wagner-Jauregg	807	724	14527	9698	14336	222	240184
Landes-Frauenklinik	120	201	6066	3727	6076	–	25882
Unfallkrankenhaus	155	228	6225	3452	6143	66	39203
Landes-Kinderklinik	258	276	11542	7656	11517	42	58129
Summe	4045	3810	160616	102181	158388	2475	1126809

1) Stand 31. 12.

- Stadtgebiet
- Klima
- Bevölkerung
- Gesundheitswesen
- Umwelt
- Sozialwesen
- Wirtschaft
- Indizes
- Technische Versorgung und Feuerwehr
- Verkehr
- Fremdenverkehr
- Schulen
- Sport und Freizeit
- Gebäude und Wohnungen
- Personal und Finanzübersicht
- Rechtspflege
- Wahlen
- Kommunale Meinungsforschung
- Erläuterungen

- Statistische Bezirke
- Stichwortverzeichnis

LINZ Eine Stadt lebt auf

Krankenanstalten

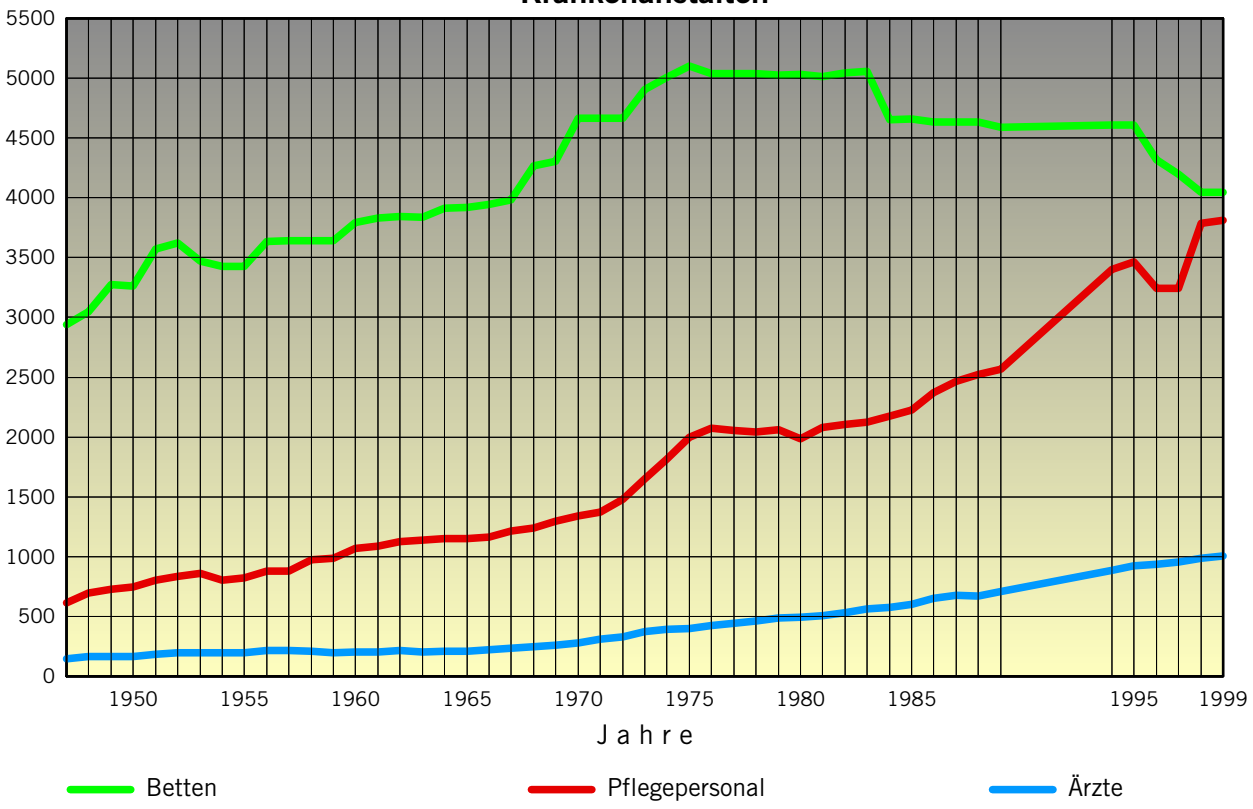

Anmerkung: 1990 - 1993 keine Werte verfügbar

Stadtgebiet
Klima
Bevölkerung
Gesundheitswesen
Umwelt
Sozialwesen
Wirtschaft
Indizes
Technische Versorgung und Feuerwehr
Verkehr
Fremdenverkehr
Schulen
Sport und Freizeit
Gebäude und Wohnungen
Personal und Finanzübersicht
Rechtspflege
Wahlen
Kommunale Meinungsforschung
Erläuterungen

Statistische Bezirke
Stichwortverzeichnis

Ärzte in Krankenanstalten

Krankenanstalt	Ärzte insgesamt	davon				darunter ausländische Ärzte
		Fachärzte	praktische Ärzte	Ärzte in Ausbildung zum		
				Facharzt	prakt. Arzt	
1998						
Allgemeines Krankenhaus der Stadt Linz	265	118	9	75	63	2
Krankenhaus der Barmherzigen Schwestern	198	93	21	30	54	3
Krankenhaus der Barmherzigen Brüder	84	38	5	18	23	–
Krankenhaus der Elisabethinen	143	75	7	21	40	2
Diakonissen-Krankenhaus	12	7	5	–	–	–
Landes-Nervenklinik Wagner-Jauregg	139	64	16	36	23	2
Landes-Frauenklinik	33	19	–	6	8	–
Unfallkrankenhaus	51	33	7	3	8	1
Landes-Kinderklinik	60	30	2	11	17	–
Summe	985	477	72	200	236	10
1999						
Allgemeines Krankenhaus der Stadt Linz	268	119	7	76	66	2
Krankenhaus der Barmherzigen Schwestern	207	94	20	38	55	10
Krankenhaus der Barmherzigen Brüder	88	43	3	18	24	–
Krankenhaus der Elisabethinen	146	78	6	22	40	1
Diakonissen-Krankenhaus	12	7	5	–	–	–
Landes-Nervenklinik Wagner-Jauregg	141	71	15	33	22	6
Landes-Frauenklinik	33	19	–	6	8	–
Unfallkrankenhaus	53	34	8	3	8	1
Landes-Kinderklinik	60	29	2	13	16	–
Summe	1008	494	66	209	239	20

Stand 31. 12.

- Stadtgebiet
- Klima
- Bevölkerung
- Gesundheitswesen
- Umwelt
- Sozialwesen
- Wirtschaft
- Indizes
- Technische Versorgung und Feuerwehr
- Verkehr
- Fremdenverkehr
- Schulen
- Sport und Freizeit
- Gebäude und Wohnungen
- Personal und Finanzübersicht
- Rechtspflege
- Wahlen
- Kommunale Meinungsforschung
- Erläuterungen

- Statistische Bezirke
- Stichwortverzeichnis

Patienten in Krankenanstalten

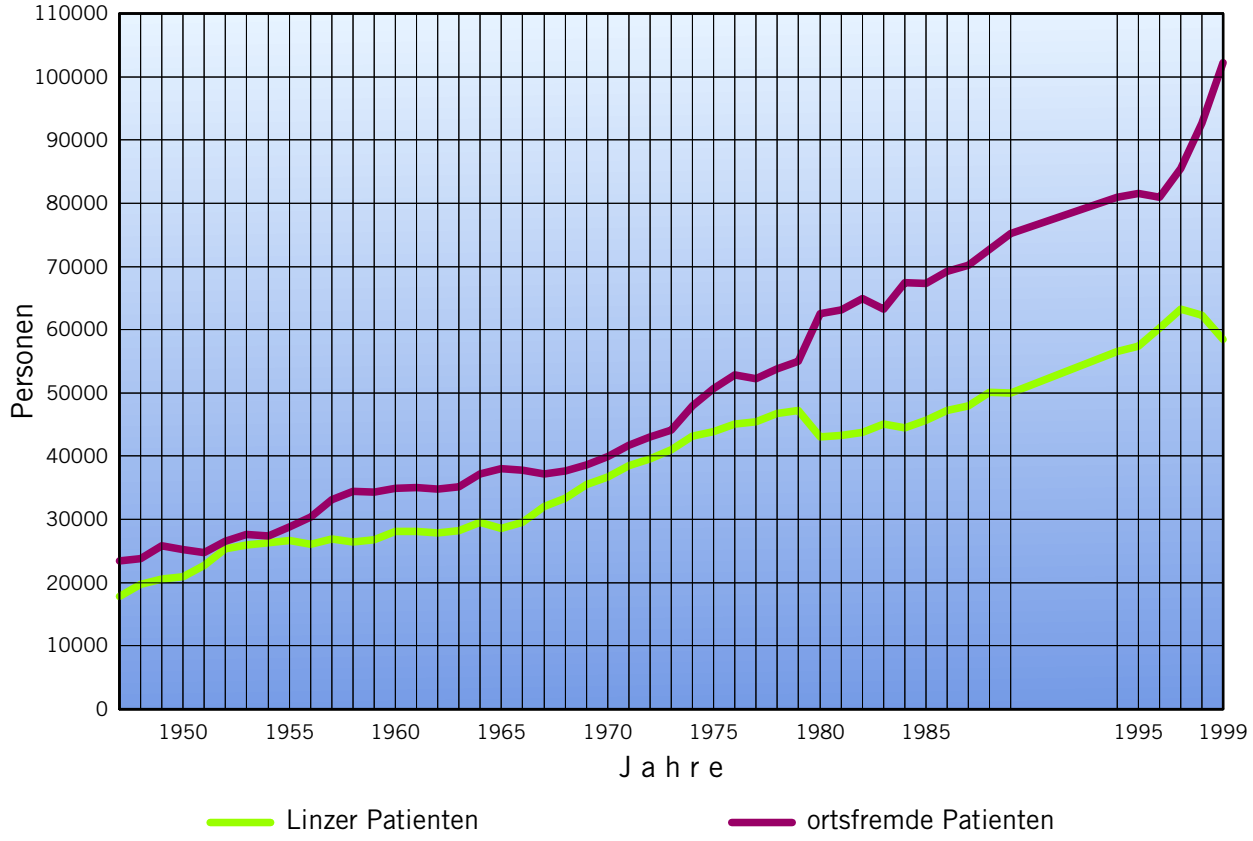

Anmerkung: 1990 - 1993 keine Werte verfügbar

- Stadtgebiet
- Klima
- Bevölkerung
- Gesundheitswesen
- Umwelt
- Sozialwesen
- Wirtschaft
- Indizes
- Technische Versorgung und Feuerwehr
- Verkehr
- Fremdenverkehr
- Schulen
- Sport und Freizeit
- Gebäude und Wohnungen
- Personal und Finanzübersicht
- Rechtspflege
- Wahlen
- Kommunale Meinungsforschung
- Erläuterungen

- Statistische Bezirke
- Stichwortverzeichnis

Allgemeines Krankenhaus der Stadt Linz - Herkunft der Patienten

Herkunft	1990	1991	1992	1993	1994	1995	1996	1997	1998	1999
Oberösterreich	32287	33498	33859	34644	35245	35635	36471	37294	38921	39254
darunter Linz	15843	16473	16612	17242	18005	17964	18640	18951	19224	12618
Burgenland	7	18	15	21	14	14	11	12	13	14
Kärnten	41	46	47	42	43	43	31	50	55	52
Niederösterreich	925	1110	1292	1258	1249	1164	1149	1260	1200	1277
Salzburg	181	194	215	257	202	197	220	192	205	173
Steiermark	145	184	137	157	226	199	150	187	185	152
Tirol	19	24	27	45	27	26	22	33	23	20
Vorarlberg	16	33	27	27	28	25	16	25	29	33
Wien	144	175	251	304	216	144	153	129	153	143
Ausland	108	91	134	128	92	76	121	104	121	124
Summe	33873	35373	36004	36883	37342	37523	38344	39286	40905	41242

- Stadtgebiet
- Klima
- Bevölkerung
- Gesundheitswesen
- Umwelt
- Sozialwesen
- Wirtschaft
- Indizes
- Technische Versorgung und Feuerwehr
- Verkehr
- Fremdenverkehr
- Schulen
- Sport und Freizeit
- Gebäude und Wohnungen
- Personal und Finanzübersicht
- Rechtspflege
- Wahlen
- Kommunale Meinungsforschung
- Erläuterungen

- Statistische Bezirke
- Stichwortverzeichnis

Allgemeines Krankenhaus der Stadt Linz - Pflegetage, Auslastung

Abteilung	Pflegetage				Auslastung			
	1996	1997	1998	1999	1996	1997	1998	1999
Anästhesie und OP-Intensiv	5439	5580	6139	7508	74,3	69,3	76,5	102,8
Augenheilkunde	12338	11731	10459	9642	91,1	86,6	77,4	71,4
Dermatologie	17408	17434	18903	17814	71,0	71,1	77,3	72,8
Chirurgie I	19309	17889	19576	19376	87,9	81,5	89,4	88,5
Chirurgie II	26919	27661	27183	28199	81,7	84,0	82,7	85,8
Gynäkologie	11965	12352	13142	13968	72,7	91,2	80,0	85,0
HNO	11003	10379	11432	11981	73,3	69,2	76,4	80,1
Innere Medizin I	31408	31578	32713	31330	95,4	87,2	90,5	83,3
Interne Intensiv	3921	3953	4118	7027	71,4	67,5	70,5	160,4
Innere Medizin II	30497	30362	31751	36698	92,6	92,2	96,7	111,7
Lungenheilkunde	26822	26943	25682	27627	84,2	83,7	80,0	86,0
Mund-, Kiefer-, Gesichtschirurgie	8612	8653	8981	9233	78,4	78,8	82,0	84,3
Neurologie und Psychiatrie	26026	25918	25573	25827	90,0	89,6	88,7	89,6
Orthopädie	20695	20272	19080	18536	94,2	92,3	87,1	84,6
Unfallchirurgie	41034	40576	43269	38933	93,4	93,2	98,8	118,5
Urologie	12909	11779	12275	13351	78,4	71,5	74,7	81,3
Plastische Chirurgie	4135	1262	–	–	75,3	23,0	–	–
Tagesklinik	2475	3063	2622	2654	75,1	93,0	–	–
Summe	312915	307385	312898	319704	84,4	83,7	86,7	86,2

- Stadtgebiet
- Klima
- Bevölkerung
- Gesundheitswesen
- Umwelt
- Sozialwesen
- Wirtschaft
- Indizes
- Technische Versorgung und Feuerwehr
- Verkehr
- Fremdenverkehr
- Schulen
- Sport und Freizeit
- Gebäude und Wohnungen
- Personal und Finanzübersicht
- Rechtspflege
- Wahlen
- Kommunale Meinungsforschung
- Erläuterungen

- Statistische Bezirke
- Stichwortverzeichnis

Niedergelassene Ärzte

Ärzte	Summe	männlich	weiblich	mit Kassenver-pflichtung	ohne Kassenver-pflichtung
Praktische Ärzte (1508 Einwohner je Arzt)	138	90	48	104	34
Zahn-, Mund- u. Kieferheilkunde [1] (1926 Einwohner je Arzt)	108	72	36	81	27
Kinderheilkunde (13870 Einwohner je Arzt)	15	7	8	10	5
Innere Medizin [2] (7174 Einwohner je Arzt)	29	27	2	20	9
Gynäkologie (5074 Einwohner je Arzt)	41	35	6	33	8
Neurologie und Psychiatrie (9457 Einwohner je Arzt)	22	17	5	13	9
Anästhesiologie (34674 Einwohner je Arzt)	6	3	3	3	3
Augenheilkunde (9045 Einwohner je Arzt)	23	18	5	16	7
Chirurgie (12238 Einwohner je Arzt)	17	17	–	4	13
Hals-Nasen-Ohren (12238 Einwohner je Arzt)	17	17	–	9	8
Dermatologie (13003 Einwohner je Arzt)	16	11	5	12	4
Lungenkrankheiten (18913 Einwohner je Arzt)	11	10	1	10	1
Orthopädie (10950 Einwohner je Arzt)	19	18	1	12	7
Radiologie (26006 Einwohner je Arzt)	8	7	1	7	1
Unfallchirurgie (16004 Einwohner je Arzt)	13	12	1	2	11
Urologie (14860 Einwohner je Arzt)	14	14	–	7	7
Pathologie (104023 Einwohner je Arzt)	2	1	1	–	2
Summe (417 Einwohner je Arzt)	499	376	123	343	156

1) einschließlich Dentisten
2) einschließlich Fachärzte für med. und chem. Labordiagnostik
Stand der Daten: 31. 12. 1999

- Stadtgebiet
- Klima
- Bevölkerung
- Gesundheitswesen
- Umwelt
- Sozialwesen
- Wirtschaft
- Indizes
- Technische Versorgung und Feuerwehr
- Verkehr
- Fremdenverkehr
- Schulen
- Sport und Freizeit
- Gebäude und Wohnungen
- Personal und Finanzübersicht
- Rechtspflege
- Wahlen
- Kommunale Meinungsforschung
- Erläuterungen

- Statistische Bezirke
- Stichwortverzeichnis

LINZ Eine Stadt lebt auf

Praktische Ärzte

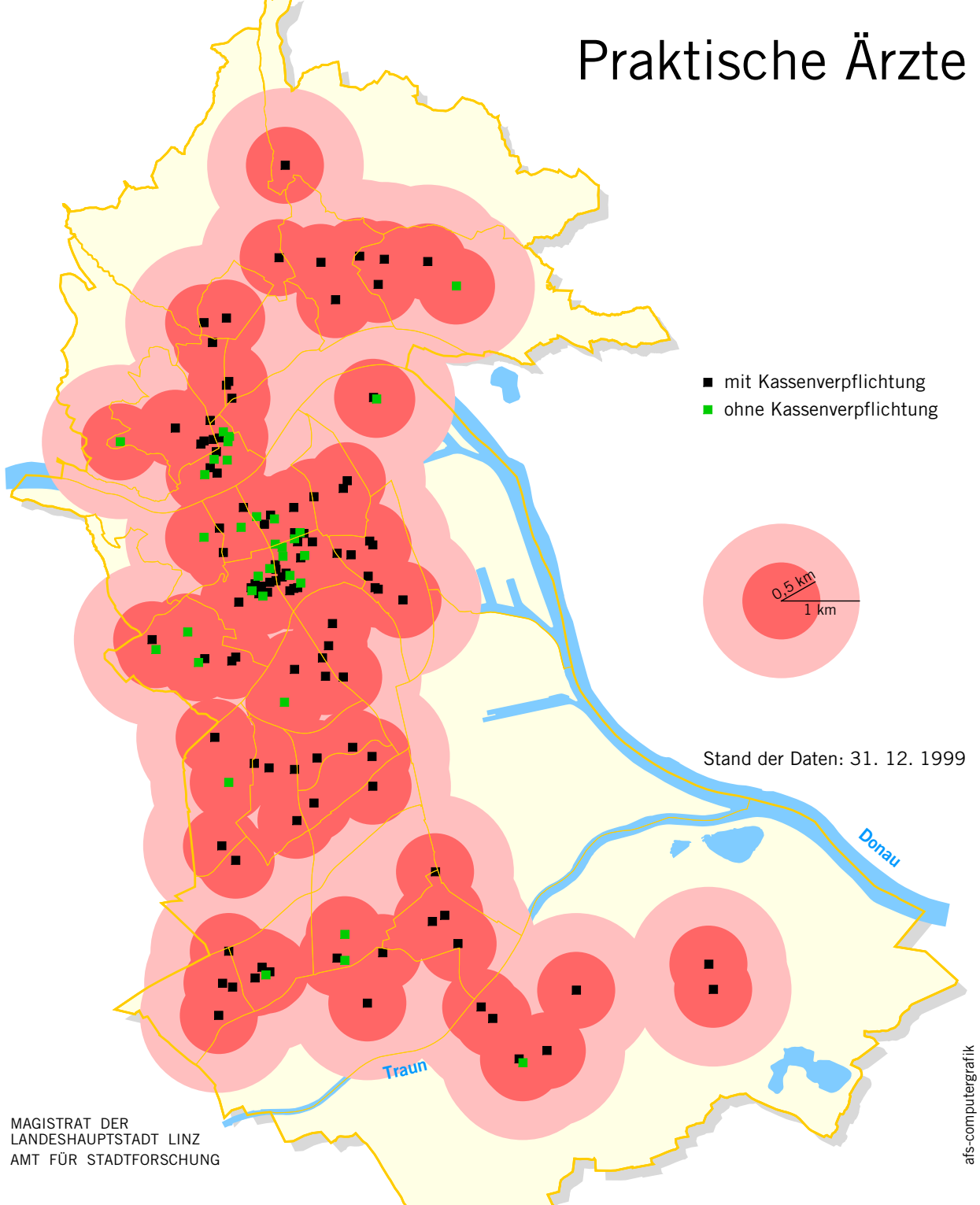

MAGISTRAT DER
LANDESHAUPTSTADT LINZ
AMT FÜR STADTFORSCHUNG

afs-computergrafik

- Stadtgebiet
- Klima
- Bevölkerung
- Gesundheitswesen
- Umwelt
- Sozialwesen
- Wirtschaft
- Indizes
- Technische Versorgung und Feuerwehr
- Verkehr
- Fremdenverkehr
- Schulen
- Sport und Freizeit
- Gebäude und Wohnungen
- Personal und Finanzübersicht
- Rechtspflege
- Wahlen
- Kommunale Meinungsforschung
- Erläuterungen

- Statistische Bezirke
- Stichwortverzeichnis

Zahnbehandler

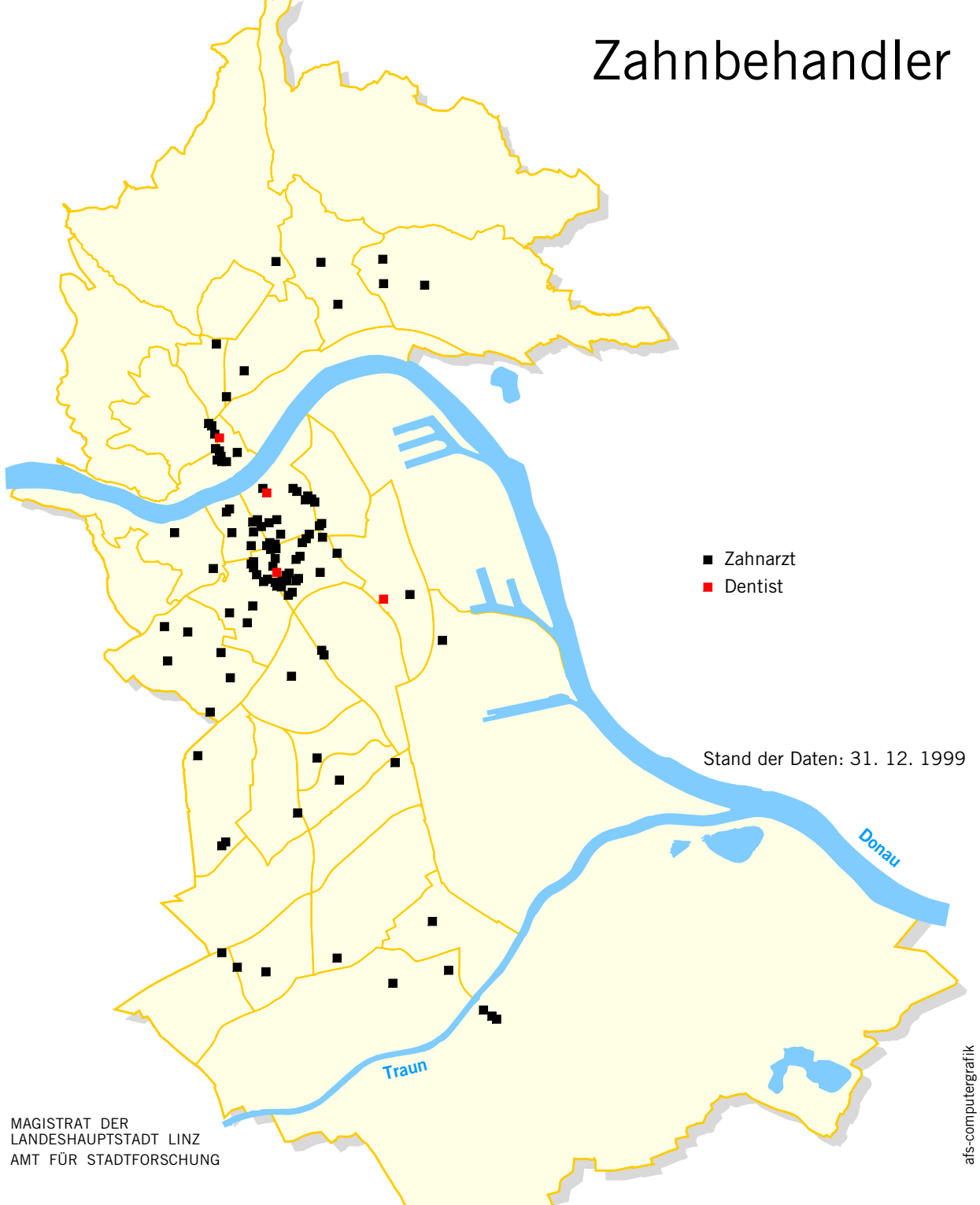

MAGISTRAT DER
LANDESHAUPTSTADT LINZ
AMT FÜR STADTFORSCHUNG

afs-computergrafik

- Stadtgebiet
- Klima
- Bevölkerung
- Gesundheitswesen
- Umwelt
- Sozialwesen
- Wirtschaft
- Indizes
- Technische Versorgung und Feuerwehr
- Verkehr
- Fremdenverkehr
- Schulen
- Sport und Freizeit
- Gebäude und Wohnungen
- Personal und Finanzübersicht
- Rechtspflege
- Wahlen
- Kommunale Meinungsforschung
- Erläuterungen

- Statistische Bezirke
- Stichwortverzeichnis

Fachärzte

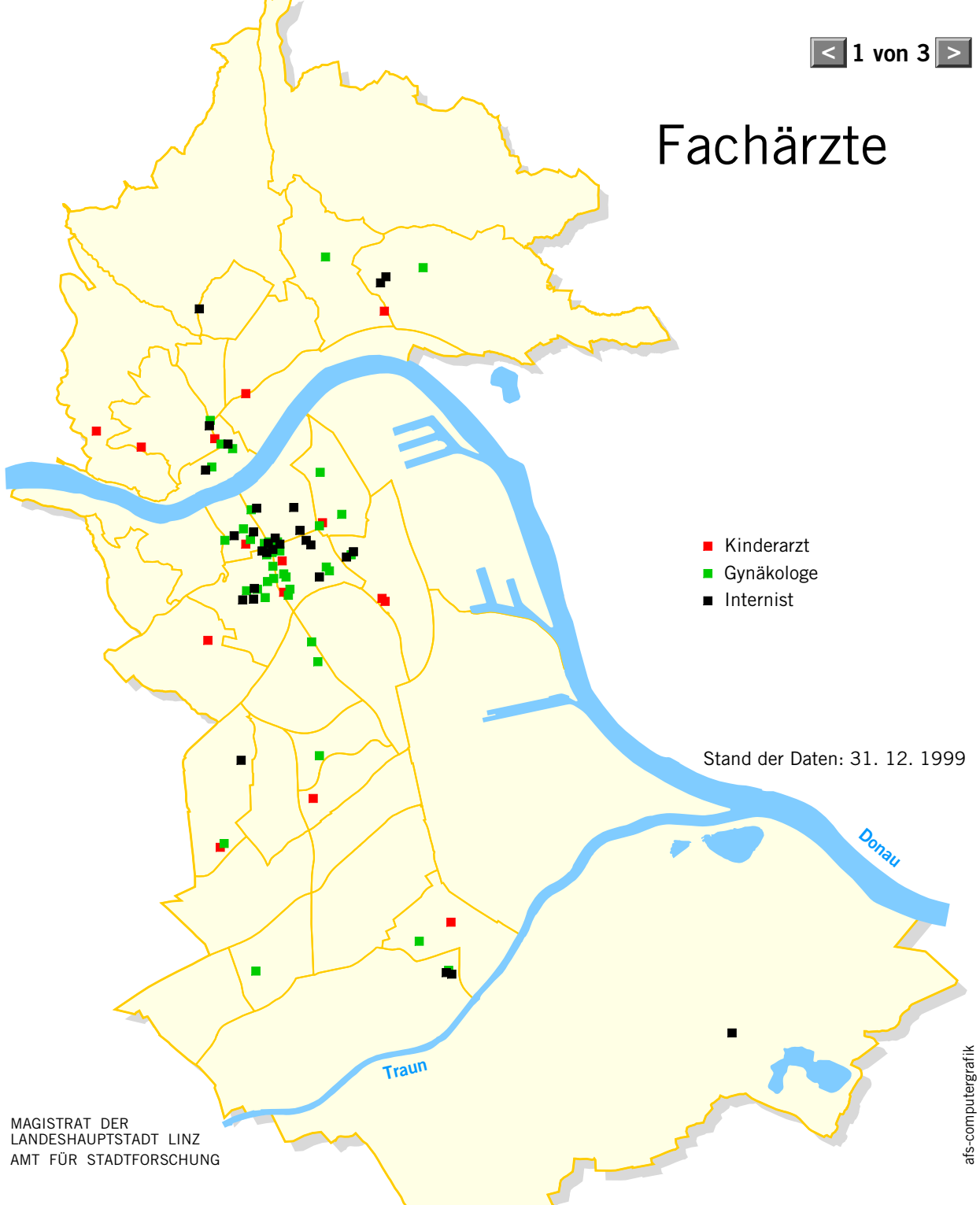

Stand der Daten: 31. 12. 1999

MAGISTRAT DER
LANDESHAUPTSTADT LINZ
AMT FÜR STADTFORSCHUNG

afs-computergrafik

- Stadtgebiet
- Klima
- Bevölkerung
- Gesundheitswesen
- Umwelt
- Sozialwesen
- Wirtschaft
- Indizes
- Technische Versorgung und Feuerwehr
- Verkehr
- Fremdenverkehr
- Schulen
- Sport und Freizeit
- Gebäude und Wohnungen
- Personal und Finanzübersicht
- Rechtspflege
- Wahlen
- Kommunale Meinungsforschung
- Erläuterungen

- Statistische Bezirke
- Stichwortverzeichnis

Fachärzte

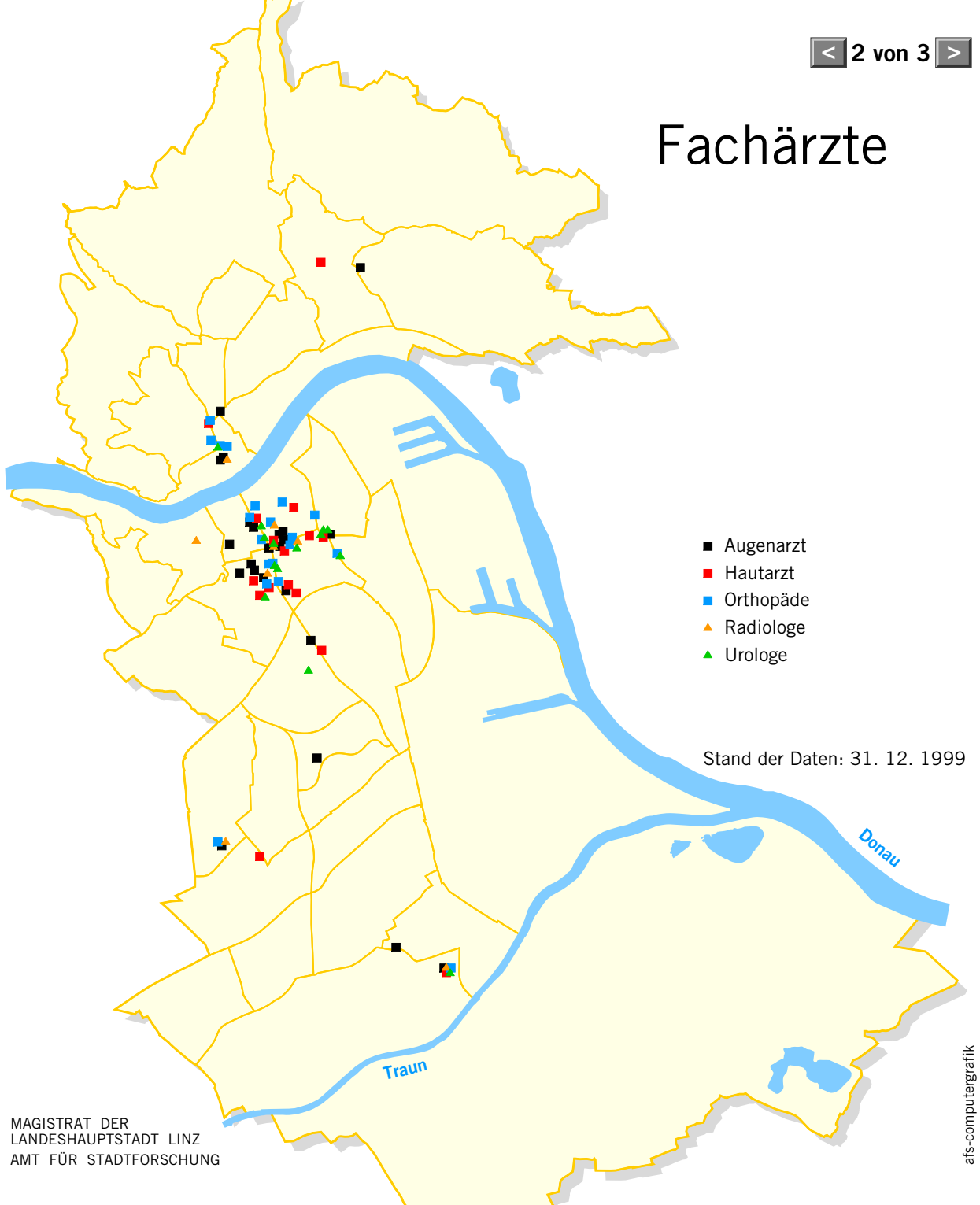

Stand der Daten: 31. 12. 1999

MAGISTRAT DER
LANDESHAUPTSTADT LINZ
AMT FÜR STADTFORSCHUNG

afs-computergrafik

Stadtgebiet
Klima
Bevölkerung
Gesundheitswesen
Umwelt
Sozialwesen
Wirtschaft
Indizes
Technische Versorgung und Feuerwehr
Verkehr
Fremdenverkehr
Schulen
Sport und Freizeit
Gebäude und Wohnungen
Personal und Finanzübersicht
Rechtspflege
Wahlen
Kommunale Meinungsforschung
Erläuterungen

Statistische Bezirke
Stichwortverzeichnis

Fachärzte

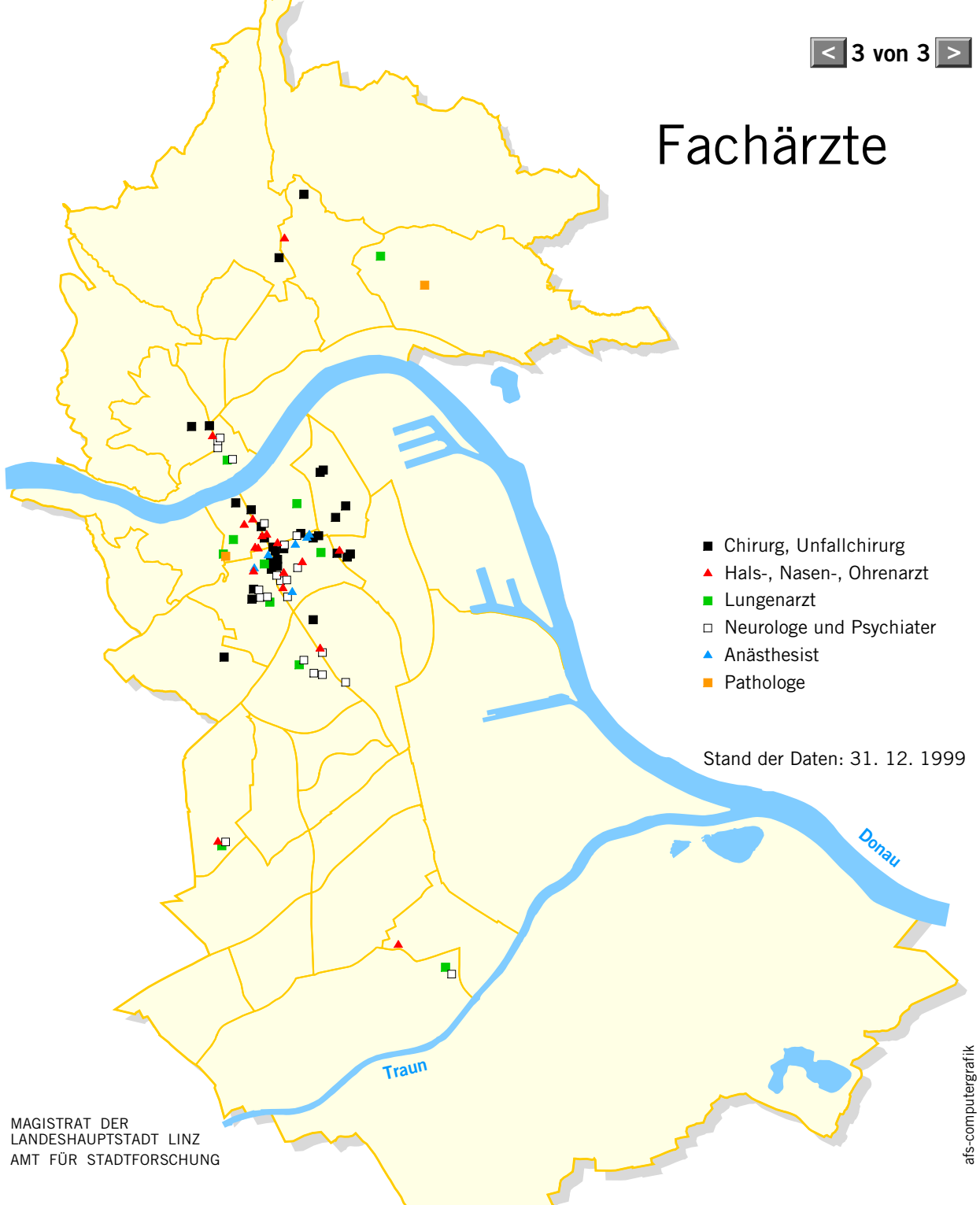

Stand der Daten: 31. 12. 1999

MAGISTRAT DER
LANDESHAUPTSTADT LINZ
AMT FÜR STADTFORSCHUNG

afs-computergrafik

- Stadtgebiet
- Klima
- Bevölkerung
- Gesundheitswesen
- Umwelt
- Sozialwesen
- Wirtschaft
- Indizes
- Technische Versorgung und Feuerwehr
- Verkehr
- Fremdenverkehr
- Schulen
- Sport und Freizeit
- Gebäude und Wohnungen
- Personal und Finanzübersicht
- Rechtspflege
- Wahlen
- Kommunale Meinungsforschung
- Erläuterungen

- Statistische Bezirke
- Stichwortverzeichnis

Impfungen des Gesundheitsamtes

Impfungen	1990	1991	1992	1993	1994	1995	1996	1997	1998	1999
Diphtherie-Tetanus-Keuchhusten-Hib-Kinderlähmung	–	–	–	–	–	–	–	–	–	690
Diphtherie-Tetanus-Keuchhusten-Hib	–	–	–	–	–	200	2134	2793	3787	1269
Haemophilus influenzae b (Hib)	–	–	3541	3905	4197	3724	2263	1740	114	–
Diphtherie-Tetanus-Keuchhusten	1278	1160	1161	3042	4277	4214	2768	2155	112	–
Diphtherie-Tetanus	3217	2342	4141	5150	5933	4876	4815	5626	5669	7826
Diphtherie	15	–	–	–	–	–	–	–	–	–
Tetanus	1808	2270	2406	440	–	–	–	–	–	–
Masern-Mumps-Röteln	–	–	–	–	1964	2270	1813	1897	2667	3630
Röteln	599	675	724	695	833	901	806	845	–	–
Masern-Mumps	572	581	656	728	166	–	–	–	–	–
Mumps	4	–	–	–	–	–	–	–	–	–
Kinderlähmung	9596	9312	11684	16259	14544	9002	11862	10639	10476	7421
Tuberkulose	396	11	4	3	4	10	–	–	–	–
FSME	17701	13143	13361	19153	19251	18682	19850	20207	19763	20650
Grippe	–	–	–	–	–	–	969	1045	1240	2114
Hepatitis B	–	–	–	–	–	–	–	–	4054	6814
Summe	35186	29494	37678	49375	51169	43879	47280	46947	47882	50414

- Stadtgebiet
- Klima
- Bevölkerung
- Gesundheitswesen
- Umwelt
- Sozialwesen
- Wirtschaft
- Indizes
- Technische Versorgung und Feuerwehr
- Verkehr
- Fremdenverkehr
- Schulen
- Sport und Freizeit
- Gebäude und Wohnungen
- Personal und Finanzübersicht
- Rechtspflege
- Wahlen
- Kommunale Meinungsforschung
- Erläuterungen

- Statistische Bezirke
- Stichwortverzeichnis

Angezeigte Fälle übertragbarer Krankheiten

Krankheiten	1990	1991	1992	1993	1994	1995	1996	1997	1998	1999
Scharlach	46	26	61	38	40	20	10	9	7	7
Keuchhusten	5	7	8	9	8	2	–	3	–	–
Ansteckende Tuberkulose der Atmungsorgane	48	43	52	37	49	51	40	49	33	40
Bakterielle Gehirnhaut-entzündung	–	–	–	–	2	2	3	2	2	3
Typhus	–	–	–	1	–	–	–	–	–	–
Paratyphus	–	–	1	–	1	–	1	–	–	–
Übertragbare Ruhr	–	–	3	6	2	35	–	–	2	–
Bakterielle Lebensmittelvergiftung	180	118	157	154	171	119	200	146	125	212
Infektiöse Hepatitis	10	10	6	13	13	20	18	21	12	16
davon Hepatitis A	·	·	·	·	4	9	5	15	2	14
Hepatitis B	3	6	4	10	6	3	9	2	4	7
Hepatitis C	·	·	·	·	3	8	4	4	6	5
Malaria	–	–	–	–	–	–	–	–	–	1
Colera	2	2	–	3	2	2	–	8	2	2
Bang'sche Krankheit	–	–	–	–	–	–	–	–	–	–
Gonorrhöe [1)]	88	98	79	64	68	65	22	28	15	20
Lues [1)]	6	–	2	4	2	3	4	–	–	1
Ulcus molle [1)]	–	–	2	–	–	–	–	–	–	–

1) ohne gesetzliche Verpflichtung zur Meldung

- Stadtgebiet
- Klima
- Bevölkerung
- Gesundheitswesen
- Umwelt
- Sozialwesen
- Wirtschaft
- Indizes
- Technische Versorgung und Feuerwehr
- Verkehr
- Fremdenverkehr
- Schulen
- Sport und Freizeit
- Gebäude und Wohnungen
- Personal und Finanzübersicht
- Rechtspflege
- Wahlen
- Kommunale Meinungsforschung
- Erläuterungen

- Statistische Bezirke
- Stichwortverzeichnis

Gesundheitszustand - demographische Kriterien

Frage: Wie würden Sie im Großen und Ganzen Ihren Gesundheitszustand beschreiben?

Der Gesundheitszustand ist ...

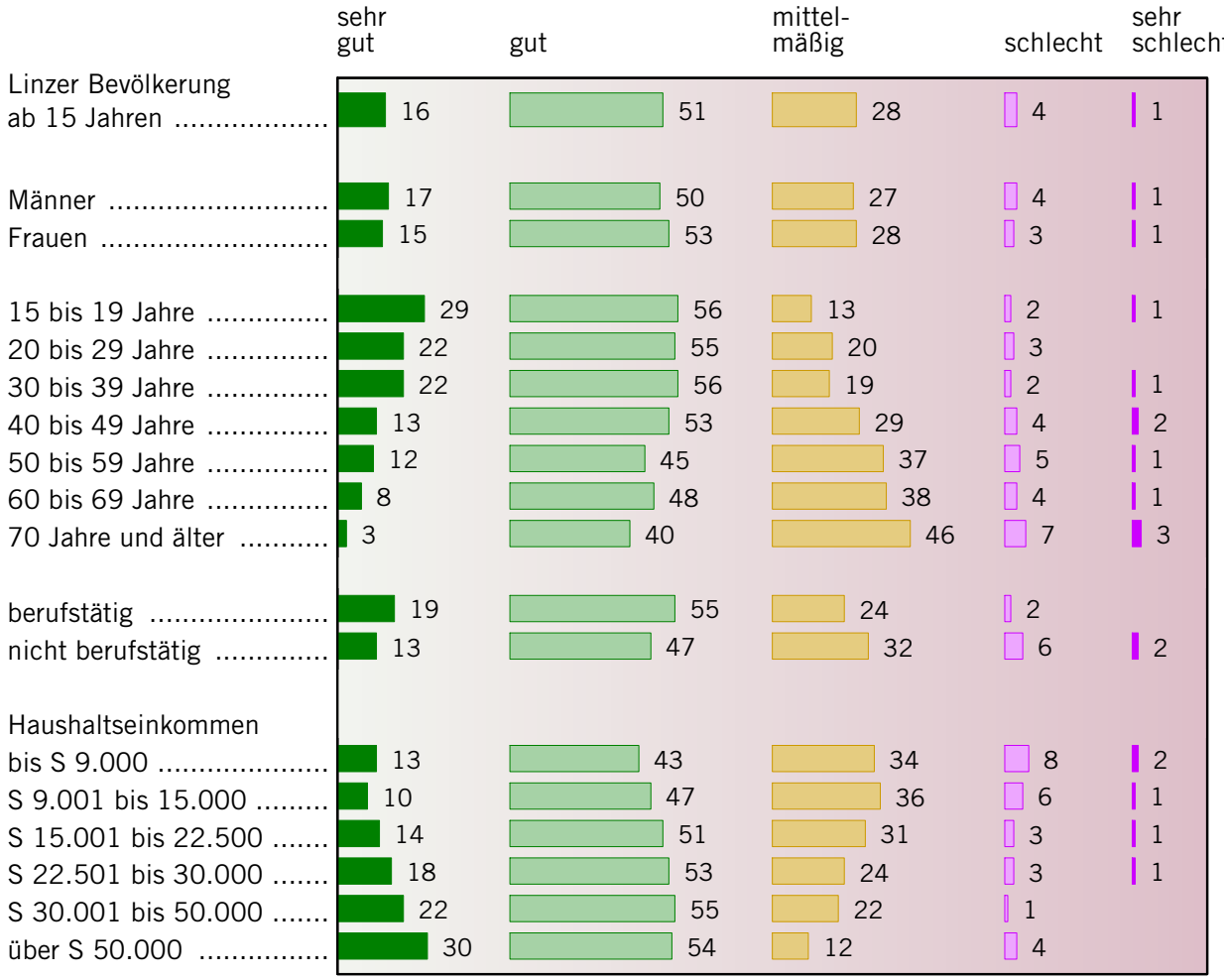

Ergebnisse in Prozent
n=2737 Befragte, repräsentativ für die Linzer Bevölkerung ab 15 Jahren; schriftliche Befragung, durchgeführt im Oktober/November 1999
Quelle: market

- Stadtgebiet
- Klima
- Bevölkerung
- Gesundheitswesen
- Umwelt
- Sozialwesen
- Wirtschaft
- Indizes
- Technische Versorgung und Feuerwehr
- Verkehr
- Fremdenverkehr
- Schulen
- Sport und Freizeit
- Gebäude und Wohnungen
- Personal und Finanzübersicht
- Rechtspflege
- Wahlen
- Kommunale Meinungsforschung
- Erläuterungen

- Statistische Bezirke
- Stichwortverzeichnis

Gesundheitszustand - Sport, Gewicht, Rauchen

Frage: Wie würden Sie im Großen und Ganzen Ihren Gesundheitszustand beschreiben?

Der Gesundheitszustand ist ...

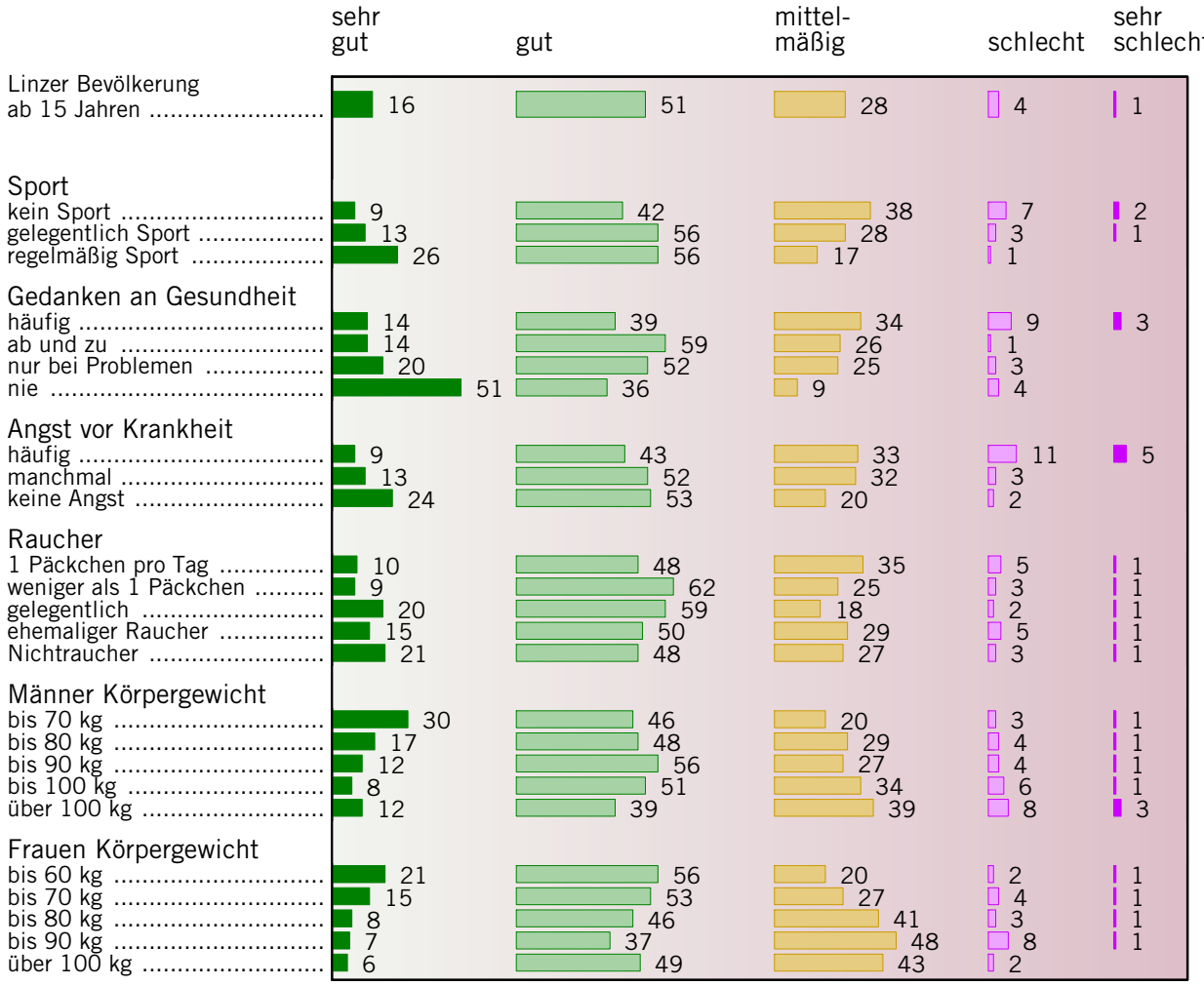

Ergebnisse in Prozent
n=2737 Befragte, repräsentativ für die Linzer Bevölkerung ab 15 Jahren;
schriftliche Befragung, durchgeführt im Oktober/November 1999
Quelle: market

- Stadtgebiet
- Klima
- Bevölkerung
- Gesundheitswesen
- Umwelt
- Sozialwesen
- Wirtschaft
- Indizes
- Technische Versorgung und Feuerwehr
- Verkehr
- Fremdenverkehr
- Schulen
- Sport und Freizeit
- Gebäude und Wohnungen
- Personal und Finanzübersicht
- Rechtspflege
- Wahlen
- Kommunale Meinungsforschung
- Erläuterungen

- Statistische Bezirke
- Stichwortverzeichnis

Zufriedenheit mit der medizinischen Versorgung

Frage: Wie zufrieden sind Sie mit der medizinischen Versorgung in Linz?

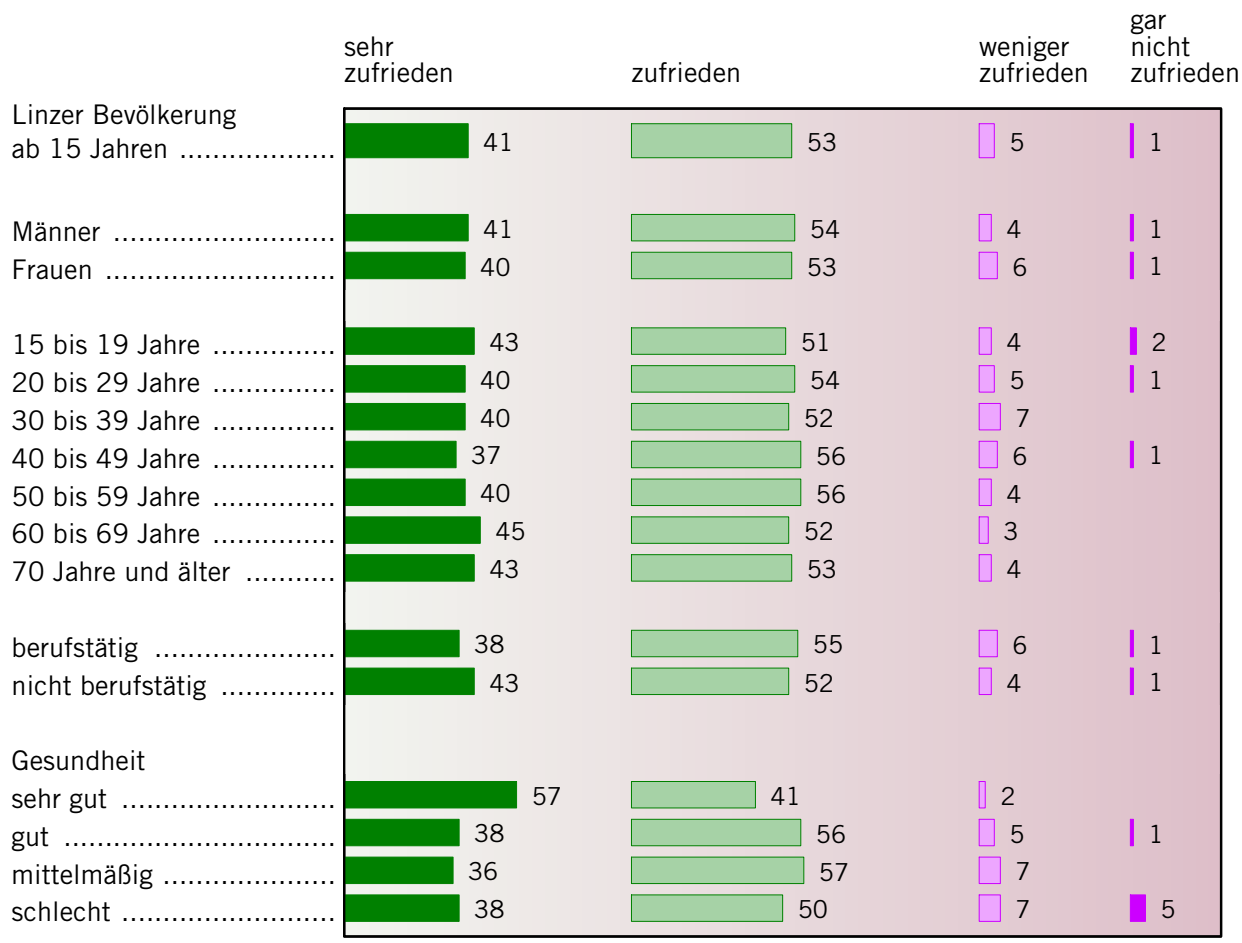

Ergebnisse in Prozent
n=2737 Befragte, repräsentativ für die Linzer Bevölkerung ab 15 Jahren;
schriftliche Befragung, durchgeführt im Oktober/November 1999
Quelle: market

- Stadtgebiet
- Klima
- Bevölkerung
- Gesundheitswesen
- Umwelt
- Sozialwesen
- Wirtschaft
- Indizes
- Technische Versorgung und Feuerwehr
- Verkehr
- Fremdenverkehr
- Schulen
- Sport und Freizeit
- Gebäude und Wohnungen
- Personal und Finanzübersicht
- Rechtspflege
- Wahlen
- Kommunale Meinungsforschung
- Erläuterungen

- Statistische Bezirke
- Stichwortverzeichnis

Beschwerden

Frage: Haben Sie Beschwerden, die zwar Ihr Wohlbefinden beeinträchtigen, aber keine Bettlägrigkeit zur Folge haben oder Ihre gewohnte Tätigkeit nicht behindern? Welche sind das?

Es haben folgende Beschwerden ...

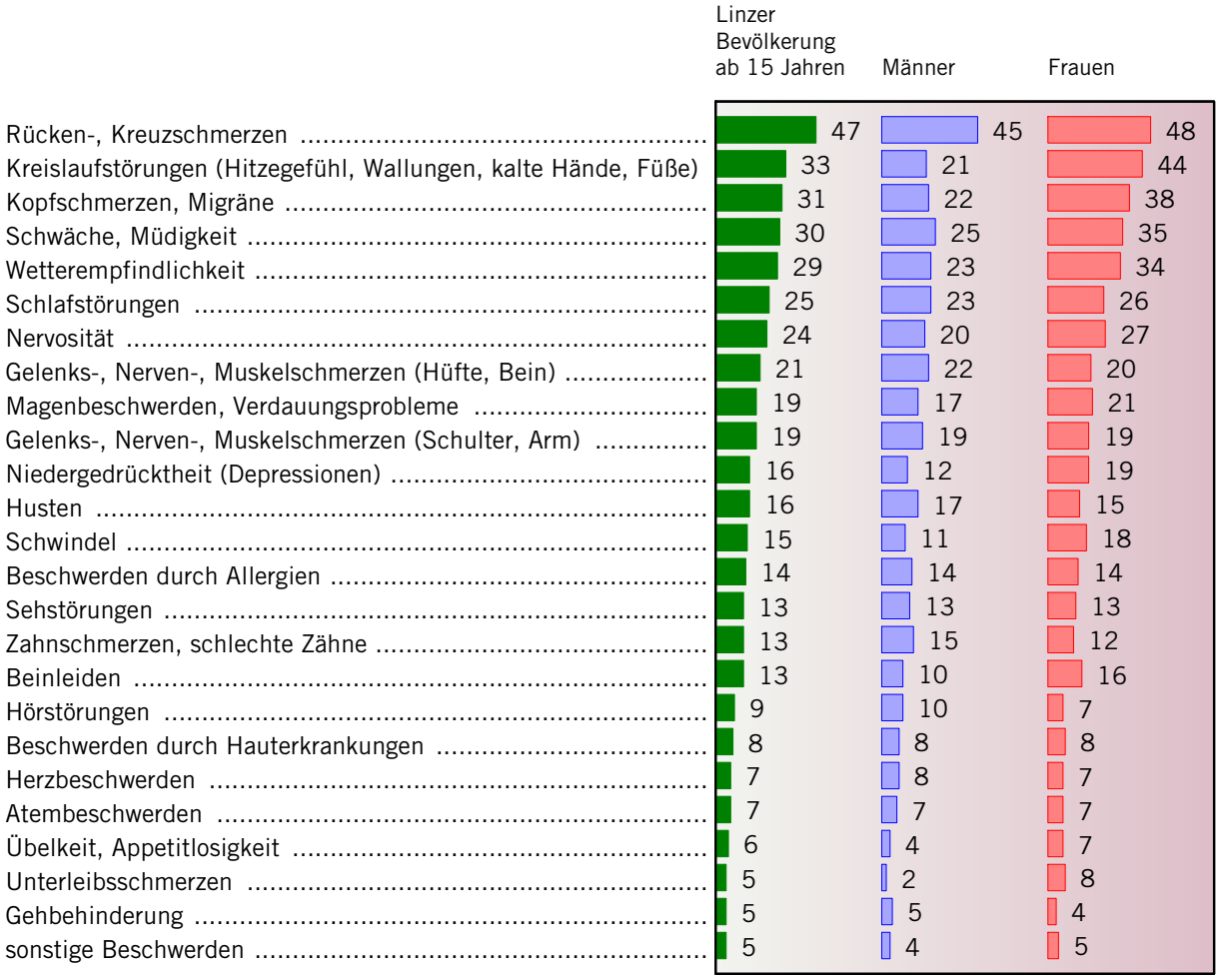

Ergebnisse in Prozent
n=2737 Befragte, repräsentativ für die Linzer Bevölkerung ab 15 Jahren;
schriftliche Befragung, durchgeführt im Oktober/November 1999
Quelle: market

- Stadtgebiet
- Klima
- Bevölkerung
- Gesundheitswesen
- Umwelt
- Sozialwesen
- Wirtschaft
- Indizes
- Technische Versorgung und Feuerwehr
- Verkehr
- Fremdenverkehr
- Schulen
- Sport und Freizeit
- Gebäude und Wohnungen
- Personal und Finanzübersicht
- Rechtspflege
- Wahlen
- Kommunale Meinungsforschung
- Erläuterungen

- Statistische Bezirke
- Stichwortverzeichnis

Krankheiten, die ständig/immer wieder auftreten

Frage: Hier sehen Sie nun verschiedene Krankheiten. Kreuzen Sie bitte an, wie häufig die jeweiligen Krankheiten bei Ihnen auftreten.

Die jeweiligen Krankheiten habe ich ständig, immer wieder ...

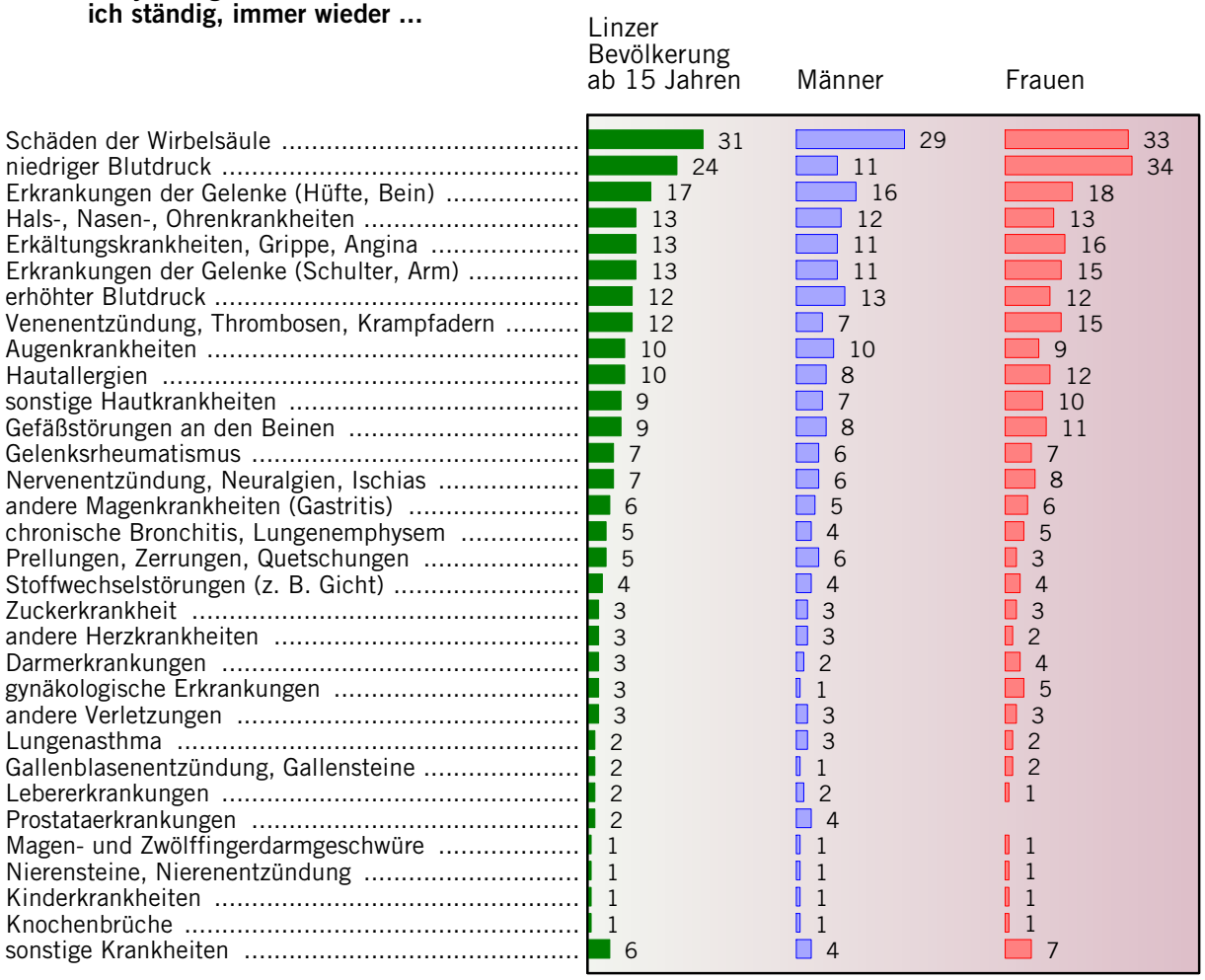

Ergebnisse in Prozent
n=2737 Befragte, repräsentativ für die Linzer Bevölkerung ab 15 Jahren;
schriftliche Befragung, durchgeführt im Oktober/November 1999
Quelle: market

- Stadtgebiet
- Klima
- Bevölkerung
- Gesundheitswesen
- Umwelt
- Sozialwesen
- Wirtschaft
- Indizes
- Technische Versorgung und Feuerwehr
- Verkehr
- Fremdenverkehr
- Schulen
- Sport und Freizeit
- Gebäude und Wohnungen
- Personal und Finanzübersicht
- Rechtspflege
- Wahlen
- Kommunale Meinungsforschung
- Erläuterungen

- Statistische Bezirke
- Stichwortverzeichnis

U m w e l t

Fotos	Tabellen	Grafiken	
		■	Immissionsmessstationen
	■	■	Immissionen - Staub
	■	■	Immissionen - SO_2
	■	■	Immissionen - NO_2
	■		Immissionen - NO
	■		Immissionen - CO
	■	■	Immissionen - Ozon
	■	■	Immissionen - Messwertüberschreitungen
		■	Überschreitungen der Grenzwerte nach dem Smogalarmgesetz
		■	Überschreitungen der Ozongrenzwerte
		■	Luftgütevergleich österreichischer Großstädte
		■	Emissionen - Hauptschadstoffe
		■	SO_2-Emissionen
		■	NO_x-Emissionen
		■	Staub-Emissionen
		■	CO_2-Bilanz - Toronto-Ziel
		■	CO_2-Bilanz - Klimabündnis-Ziel
	■		Sammlung und Entsorgung von Systemmüll und vegetabilen Abfällen
	■		Sammlung verwertbarer Altstoffe
	■		Getrennte Sammlung von Problemstoffen

- Stadtgebiet
- Klima
- Bevölkerung
- Gesundheitswesen
- Umwelt
- Sozialwesen
- Wirtschaft
- Indizes
- Technische Versorgung und Feuerwehr
- Verkehr
- Fremdenverkehr
- Schulen
- Sport und Freizeit
- Gebäude und Wohnungen
- Personal und Finanzübersicht
- Rechtspflege
- Wahlen
- Kommunale Meinungsforschung
- Erläuterungen

- Statistische Bezirke
- Stichwortverzeichnis

Immissionsmess-stationen

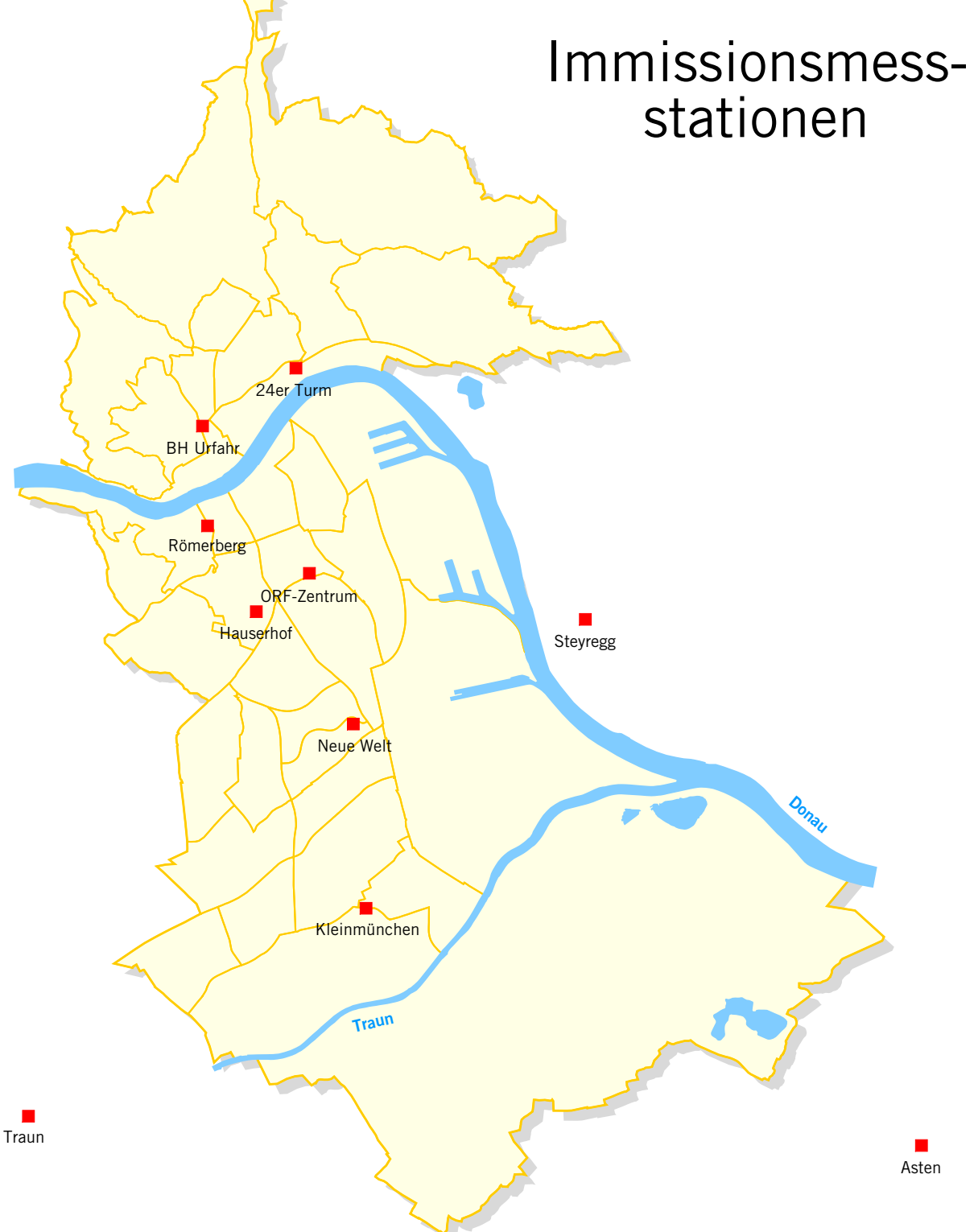

- Stadtgebiet
- Klima
- Bevölkerung
- Gesundheitswesen
- Umwelt
- Sozialwesen
- Wirtschaft
- Indizes
- Technische Versorgung und Feuerwehr
- Verkehr
- Fremdenverkehr
- Schulen
- Sport und Freizeit
- Gebäude und Wohnungen
- Personal und Finanzübersicht
- Rechtspflege
- Wahlen
- Kommunale Meinungsforschung
- Erläuterungen

- Statistische Bezirke
- Stichwortverzeichnis

Immissionen – Staub

Monate	Monatsmittelwert										Mittel-wert
	24er Turm	BH Urfahr	Römer-berg	ORF-Zentrum	Hauser-hof	Neue Welt	Klein-münchen	Steyregg	Asten	Traun	
	1998										
Jänner	44	48	50	53	44	43	38	36	28	32	42
Februar	61	62	63	69	57	57	50	56	38	43	56
März	30	27	38	34	25	32	25	21	18	21	27
April	27	26	34	34	22	30	24	20	15	18	25
Mai	32	32	43	41	26	·	32	26	19	23	30
Juni	22	23	30	29	23	28	24	24	16	20	24
Juli	22	24	41	28	·	28	23	22	17	20	25
August	29	28	43	35	·	36	28	32	20	24	31
September	·	32	35	35	·	32	26	18	16	20	27
Oktober	24	25	29	34	24	29	23	22	17	19	25
November	40	38	41	·	39	41	38	33	27	35	37
Dezember	60	57	62	66	61	56	53	49	36	45	55
Jahreswerte	36	35	42	42	36	37	32	30	22	27	34
	1999										
Jänner	51	45	52	56	44	49	41	41	29	35	44
Februar	26	24	34	·	18	26	26	27	15	21	24
März	41	49	60	59	38	48	40	35	17	32	42
April	31	35	39	37	24	37	29	·	12	23	30
Mai	29	32	31	33	19	38	25	24	11	20	26
Juni	23	26	27	27	16	31	21	22	9	18	22
Juli	25	31	31	30	20	34	25	24	12	22	25
August	26	32	33	35	23	34	26	25	14	22	27
September	34	40	41	47	·	43	33	31	29	27	36
Oktober	26	32	32	38	21	·	26	·	21	21	27
November	36	42	39	39	27	35	26	26	24	24	32
Dezember	33	33	36	37	24	32	25	25	25	25	30
Jahreswerte	32	35	38	40	25	37	29	28	18	24	30

Angaben in µg/m³ · = weniger als 22 Tagesmittelwerte

- Stadtgebiet
- Klima
- Bevölkerung
- Gesundheitswesen
- Umwelt
- Sozialwesen
- Wirtschaft
- Indizes
- Technische Versorgung und Feuerwehr
- Verkehr
- Fremdenverkehr
- Schulen
- Sport und Freizeit
- Gebäude und Wohnungen
- Personal und Finanzübersicht
- Rechtspflege
- Wahlen
- Kommunale Meinungsforschung
- Erläuterungen

- Statistische Bezirke
- Stichwortverzeichnis

Staub

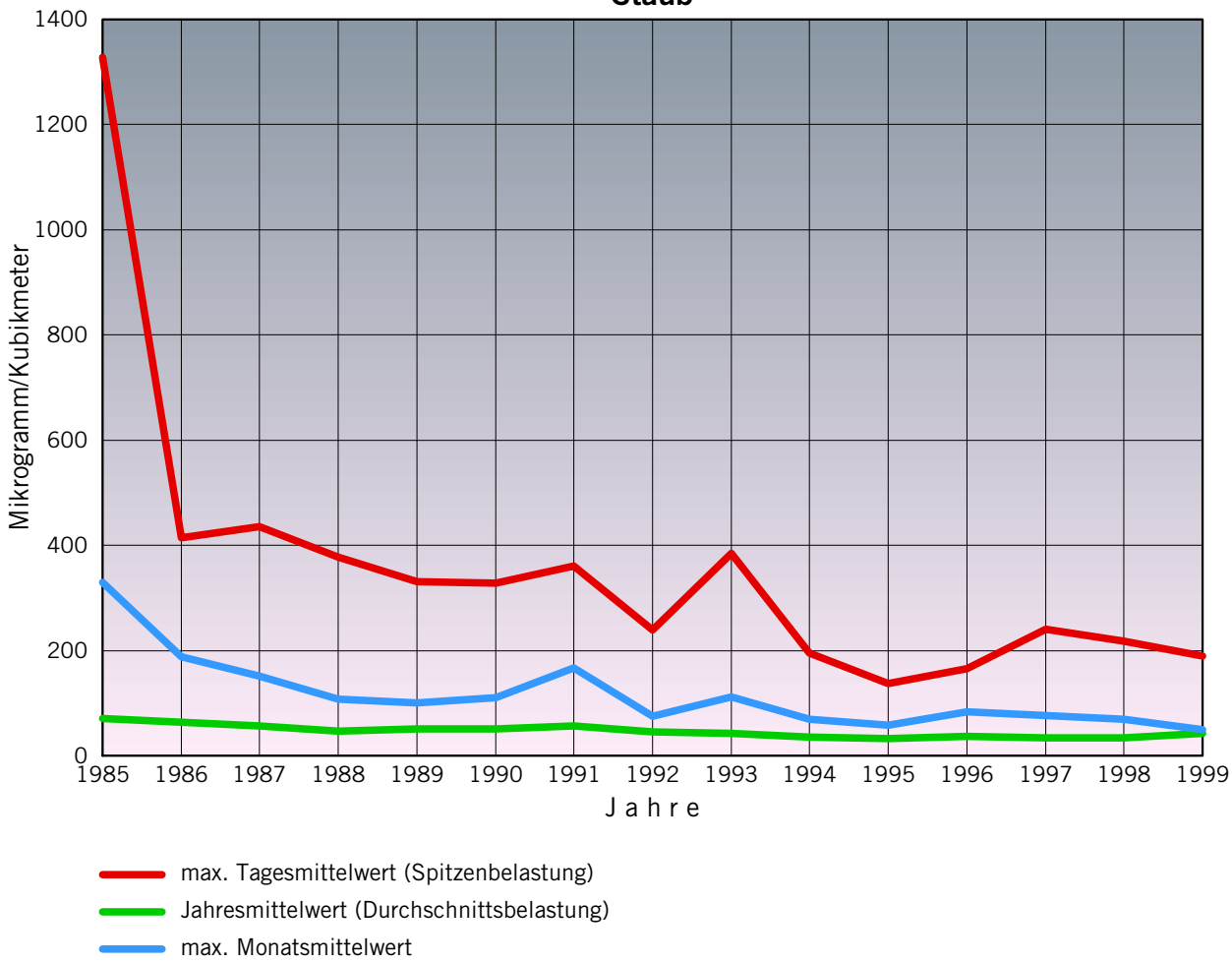

- Stadtgebiet
- Klima
- Bevölkerung
- Gesundheitswesen
- Umwelt
- Sozialwesen
- Wirtschaft
- Indizes
- Technische Versorgung und Feuerwehr
- Verkehr
- Fremdenverkehr
- Schulen
- Sport und Freizeit
- Gebäude und Wohnungen
- Personal und Finanzübersicht
- Rechtspflege
- Wahlen
- Kommunale Meinungsforschung
- Erläuterungen

- Statistische Bezirke
- Stichwortverzeichnis

Immissionen – SO_2

Monate	Monatsmittelwert										Mittel-wert
	24er Turm	BH Urfahr	Römer-berg	ORF-Zentrum	Hauser-hof	Neue Welt	Klein-münchen	Steyregg	Asten	Traun	
					1998						
Jänner	5	6	7	8	11	7	6	9	7	9	8
Februar	4	7	9	9	12	8	6	13	7	11	9
März	4	5	6	6	6	6	3	6	4	5	5
April	2	3	5	5	7	4	2	4	2	2	4
Mai	2	4	5	9	·	6	4	4	3	4	5
Juni	1	4	3	8	·	6	3	3	4	·	4
Juli	1	5	1	7	6	3	2	3	4	·	4
August	3	6	3	5	·	5	2	2	4	1	3
September	3	6	5	6	11	5	1	1	5	1	4
Oktober	3	6	4	5	·	5	1	2	5	3	4
November	6	6	4	9	8	7	4	8	6	8	7
Dezember	8	9	7	14	14	7	8	9	8	12	10
Jahreswerte	4	6	5	8	9	6	4	5	5	6	5
					1999						
Jänner	7	8	7	11	11	6	3	7	6	9	8
Februar	7	6	5	·	8	4	4	5	5	8	6
März	7	7	9	11	14	5	4	4	5	7	7
April	4	4	5	8	8	·	4	4	3	5	5
Mai	5	4	5	6	6	·	3	4	3	4	4
Juni	·	4	6	·	4	·	3	3	3	5	4
Juli	3	4	6	9	9	8	3	3	·	5	6
August	5	5	8	9	11	·	3	3	·	6	6
September	7	7	11	·	·	·	3	5	3	8	6
Oktober	7	6	10	9	9	8	4	5	3	5	7
November	8	6	7	5	8	6	5	·	6	6	6
Dezember	8	7	5	6	7	5	5	5	7	4	6
Jahreswerte	6	6	7	8	9	6	4	4	4	6	6

Angaben in $\mu g/m^3$ · = weniger als 22 Tagesmittelwerte

- Stadtgebiet
- Klima
- Bevölkerung
- Gesundheitswesen
- Umwelt
- Sozialwesen
- Wirtschaft
- Indizes
- Technische Versorgung und Feuerwehr
- Verkehr
- Fremdenverkehr
- Schulen
- Sport und Freizeit
- Gebäude und Wohnungen
- Personal und Finanzübersicht
- Rechtspflege
- Wahlen
- Kommunale Meinungsforschung
- Erläuterungen

- Statistische Bezirke
- Stichwortverzeichnis

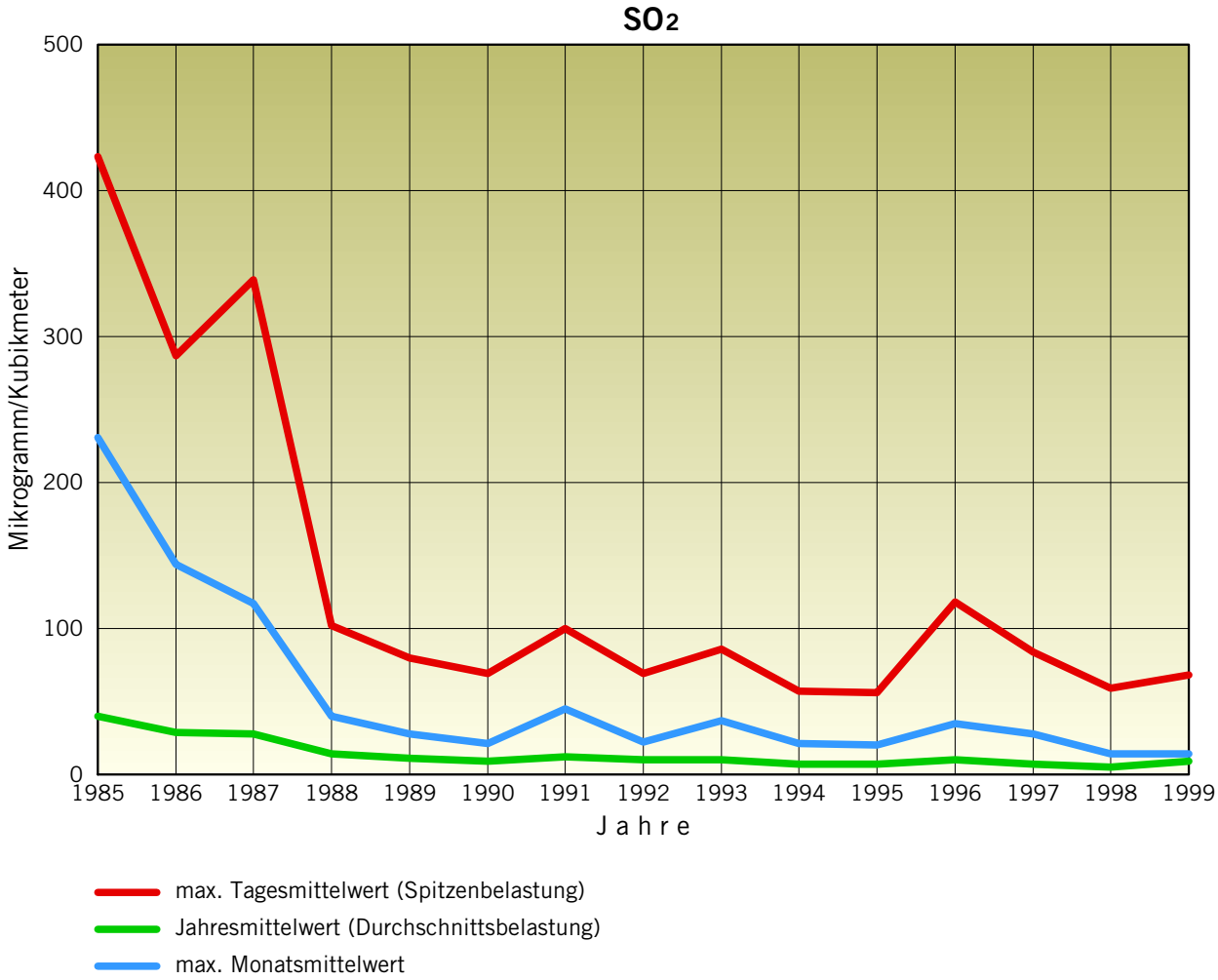

- Stadtgebiet
- Klima
- Bevölkerung
- Gesundheitswesen
- Umwelt
- Sozialwesen
- Wirtschaft
- Indizes
- Technische Versorgung und Feuerwehr
- Verkehr
- Fremdenverkehr
- Schulen
- Sport und Freizeit
- Gebäude und Wohnungen
- Personal und Finanzübersicht
- Rechtspflege
- Wahlen
- Kommunale Meinungsforschung
- Erläuterungen

- Statistische Bezirke
- Stichwortverzeichnis

Immissionen – NO_2

Monate	Monatsmittelwert										Mittelwert
	24er Turm	BH Urfahr	Römerberg	ORF-Zentrum	Hauserhof	Neue Welt	Kleinmünchen	Steyregg	Asten	Traun	
					1998						
Jänner	33	26	·	32	34	35	21	21	20	30	28
Februar	45	37	51	·	45	51	·	33	·	39	43
März	28	22	41	·	24	·	·	18	·	22	26
April	·	22	48	·	29	32	·	14	·	19	27
Mai	32	23	49	29	30	32	13	·	21	17	27
Juni	28	22	45	25	27	32	14	12	18	14	24
Juli	26	21	32	·	·	30	13	9	17	13	20
August	29	23	32	·	·	32	14	·	19	18	24
September	23	23	37	·	29	30	14	20	17	17	23
Oktober	24	23	36	31	29	·	15	28	18	19	25
November	32	26	44	35	35	·	19	24	·	34	31
Dezember	38	30	50	42	42	42	25	28	37	36	37
Jahreswerte	31	25	42	32	32	35	16	21	21	23	28
					1999						
Jänner	35	27	46	·	40	38	28	27	31	34	34
Februar	34	24	45	·	31	35	38	28	33	33	33
März	34	28	50	·	37	34	36	19	29	·	33
April	33	23	47	·	28	·	31	18	26	·	29
Mai	29	19	40	26	25	31	21	9	18	·	24
Juni	·	19	·	26	24	30	·	10	18	19	21
Juli	·	20	·	29	·	30	23	13	20	20	22
August	28	30	·	32	30	·	26	16	22	25	26
September	36	38	50	39	·	40	30	23	26	29	35
Oktober	30	34	40	33	26	36	29	25	25	27	31
November	35	36	43	38	·	39	35	29	31	30	35
Dezember	39	39	49	43	35	43	39	31	35	33	39
Jahreswerte	33	28	46	33	31	36	31	21	26	28	31

Angaben in $\mu g/m^3$ · = weniger als 22 Tagesmittelwerte

- Stadtgebiet
- Klima
- Bevölkerung
- Gesundheitswesen
- Umwelt
- Sozialwesen
- Wirtschaft
- Indizes
- Technische Versorgung und Feuerwehr
- Verkehr
- Fremdenverkehr
- Schulen
- Sport und Freizeit
- Gebäude und Wohnungen
- Personal und Finanzübersicht
- Rechtspflege
- Wahlen
- Kommunale Meinungsforschung
- Erläuterungen

- Statistische Bezirke
- Stichwortverzeichnis

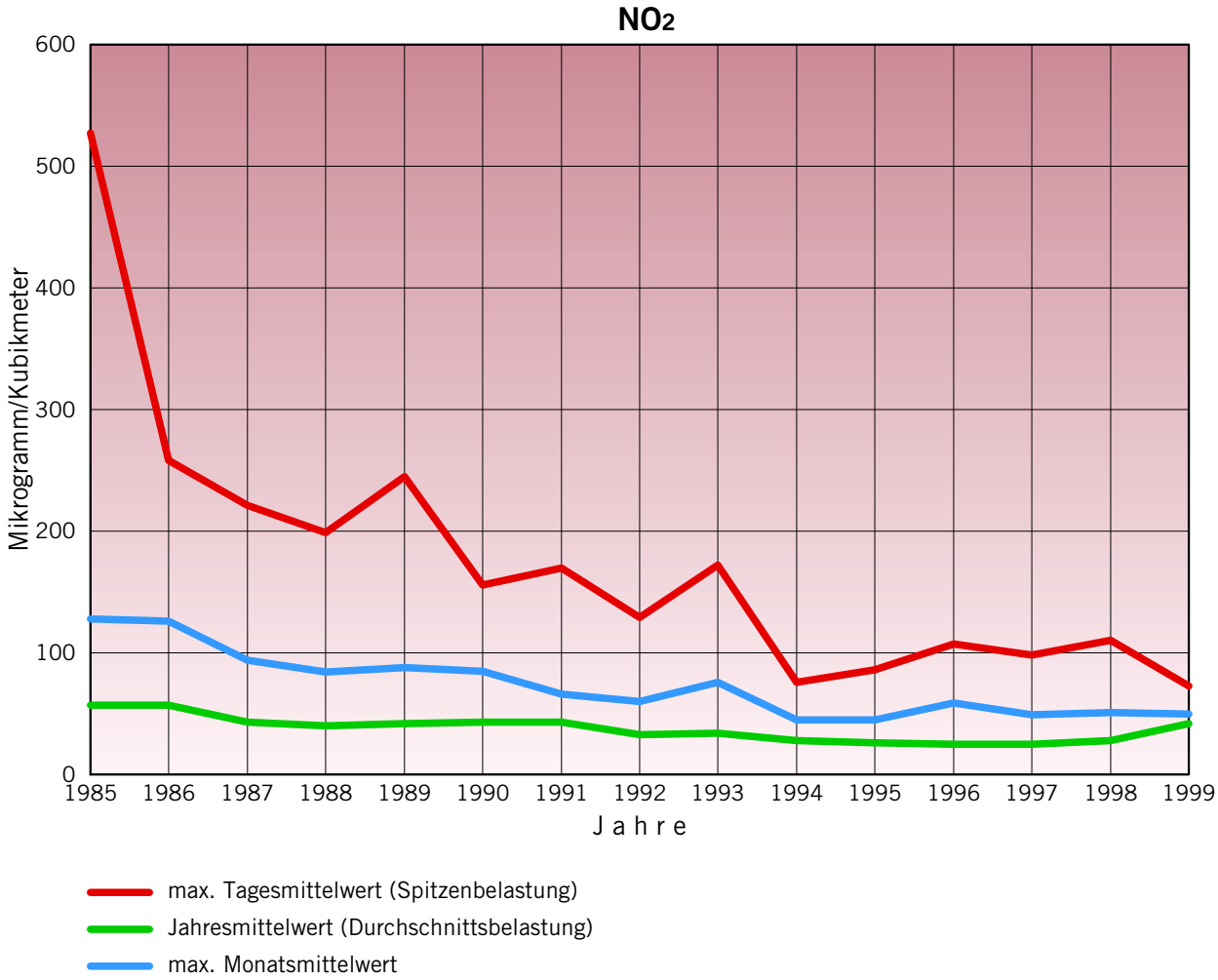

- Stadtgebiet
- Klima
- Bevölkerung
- Gesundheitswesen
- Umwelt
- Sozialwesen
- Wirtschaft
- Indizes
- Technische Versorgung und Feuerwehr
- Verkehr
- Fremdenverkehr
- Schulen
- Sport und Freizeit
- Gebäude und Wohnungen
- Personal und Finanzübersicht
- Rechtspflege
- Wahlen
- Kommunale Meinungsforschung
- Erläuterungen

- Statistische Bezirke
- Stichwortverzeichnis

Immissionen – NO

Monate	Monatsmittelwert										Mittel-wert
	24er Turm	BH Urfahr	Römer-berg	ORF-Zentrum	Hauser-hof	Neue Welt	Klein-münchen	Steyregg	Asten	Traun	
	1998										
Jänner	51	33	·	39	37	47	23	13	26	30	33
Februar	67	38	79	50	50	79	40	22	41	51	52
März	21	13	44	11	9	17	6	2	12	8	14
April	18	14	36	·	10	14	4	3	8	8	13
Mai	14	11	42	6	3	10	3	2	8	6	11
Juni	12	10	46	5	·	12	4	3	8	5	12
Juli	13	11	23	·	·	12	4	2	7	5	10
August	12	10	16	·	·	11	4	5	8	6	9
September	23	18	40	·	13	19	8	1	11	10	16
Oktober	36	27	58	26	27	·	16	6	22	25	27
November	45	28	63	27	25	·	19	12	·	28	31
Dezember	58	37	72	42	43	47	24	20	27	29	40
Jahreswerte	31	21	47	26	24	27	13	8	16	18	23
	1999										
Jänner	63	35	73	·	42	52	30	24	31	31	42
Februar	17	13	34	·	10	22	18	7	13	13	16
März	27	19	52	·	14	24	19	6	18	·	22
April	21	13	40	·	9	·	13	4	11	·	16
Mai	11	8	32	5	6	7	6	2	4	·	9
Juni	·	9	·	6	6	10	·	3	7	5	7
Juli	·	9	·	7	·	10	10	2	9	5	7
August	16	16	·	8	9	·	9	3	11	7	10
September	31	31	54	18	·	25	16	7	21	16	24
Oktober	43	39	61	26	24	35	24	10	26	22	31
November	43	43	60	26	·	38	26	14	21	22	33
Dezember	50	50	73	36	35	49	34	15	35	32	41
Jahreswerte	32	24	53	17	17	27	19	8	17	17	23

Angaben in µg/m³ · = weniger als 22 Tagesmittelwerte

- Stadtgebiet
- Klima
- Bevölkerung
- Gesundheitswesen
- Umwelt
- Sozialwesen
- Wirtschaft
- Indizes
- Technische Versorgung und Feuerwehr
- Verkehr
- Fremdenverkehr
- Schulen
- Sport und Freizeit
- Gebäude und Wohnungen
- Personal und Finanzübersicht
- Rechtspflege
- Wahlen
- Kommunale Meinungsforschung
- Erläuterungen

- Statistische Bezirke
- Stichwortverzeichnis

Immissionen – CO

Monate	Monatsmittelwert										Mittel-wert
	24er Turm	BH Urfahr	Römer-berg	ORF-Zentrum	Hauser-hof	Neue Welt	Klein-münchen	Steyregg	Asten	Traun	
	1998										
Jänner	900	1300	·	700	1100	900	900	700	700	700	878
Februar	1100	1500	·	900	1300	·	1200	900	·	900	1114
März	500	600	900	300	600	500	500	300	400	·	511
April	500	·	800	·	600	400	500	400	400	400	500
Mai	500	200	900	300	500	500	300	200	·	300	411
Juni	500	200	·	300	400	500	300	200	0	300	300
Juli	600	300	300	400	400	300	300	200	·	300	344
August	600	500	500	500	·	400	400	300	300	300	422
September	·	600	1000	600	800	600	600	100	·	400	588
Oktober	500	·	·	700	800	·	700	200	300	600	543
November	700	700	·	700	900	·	900	600	700	700	738
Dezember	1100	1100	1400	·	1300	1300	1200	900	1100	900	1144
Jahreswerte	682	700	829	540	791	600	650	417	488	527	617
	1999										
Jänner	1200	1700	1600	1000	1300	1200	1200	1100	800	900	1200
Februar	·	·	800	·	600	700	900	600	·	600	700
März	·	900	·	·	900	800	500	400	500	600	657
April	·	900	800	·	600	700	300	500	·	400	600
Mai	100	600	700	200	500	400	500	500	·	300	422
Juni	100	600	600	·	400	600	·	500	200	200	400
Juli	200	500	600	400	500	·	300	300	300	100	356
August	400	500	700	400	500	300	300	300	300	300	400
September	500	700	900	600	·	·	400	300	300	400	513
Oktober	600	800	900	600	600	600	500	400	400	500	590
November	700	900	1000	700	800	800	700	500	500	600	720
Dezember	800	1000	1200	800	800	800	700	500	600	700	790
Jahreswerte	511	827	891	588	682	690	573	492	433	467	618

Angaben in µg/m³ · = weniger als 22 Tagesmittelwerte

- Stadtgebiet
- Klima
- Bevölkerung
- Gesundheitswesen
- Umwelt
- Sozialwesen
- Wirtschaft
- Indizes
- Technische Versorgung und Feuerwehr
- Verkehr
- Fremdenverkehr
- Schulen
- Sport und Freizeit
- Gebäude und Wohnungen
- Personal und Finanzübersicht
- Rechtspflege
- Wahlen
- Kommunale Meinungsforschung
- Erläuterungen

- Statistische Bezirke
- Stichwortverzeichnis

Immissionen – Ozon

Monate	Monatsmittelwert			Mittelwert	Monatsmittelwert			Mittelwert
	Neue Welt	Steyregg	Traun		Neue Welt	Steyregg	Traun	
	1998				1999			
Jänner	16	24	20	20	17	22	19	19
Februar	19	25	23	22	37	39	·	38
März	45	53	53	50	34	48	·	41
April	51	·	60	56	49	67	·	58
Mai	64	85	68	72	51	78	60	63
Juni	54	69	61	61	·	73	56	64
Juli	48	59	56	54	57	71	59	62
August	55	·	66	61	46	67	47	53
September	32	43	·	38	36	55	39	43
Oktober	20	·	25	23	21	32	24	26
November	16	25	18	20	11	21	14	15
Dezember	17	23	17	19	20	26	24	23
Jahreswerte	36	45	42	41	34	50	38	41

Angaben in µg/m^3 · = weniger als 22 Tagesmittelwerte

- Stadtgebiet
- Klima
- Bevölkerung
- Gesundheitswesen
- Umwelt
- Sozialwesen
- Wirtschaft
- Indizes
- Technische Versorgung und Feuerwehr
- Verkehr
- Fremdenverkehr
- Schulen
- Sport und Freizeit
- Gebäude und Wohnungen
- Personal und Finanzübersicht
- Rechtspflege
- Wahlen
- Kommunale Meinungsforschung
- Erläuterungen

- Statistische Bezirke
- Stichwortverzeichnis

Ozon - Monatsmittelwerte

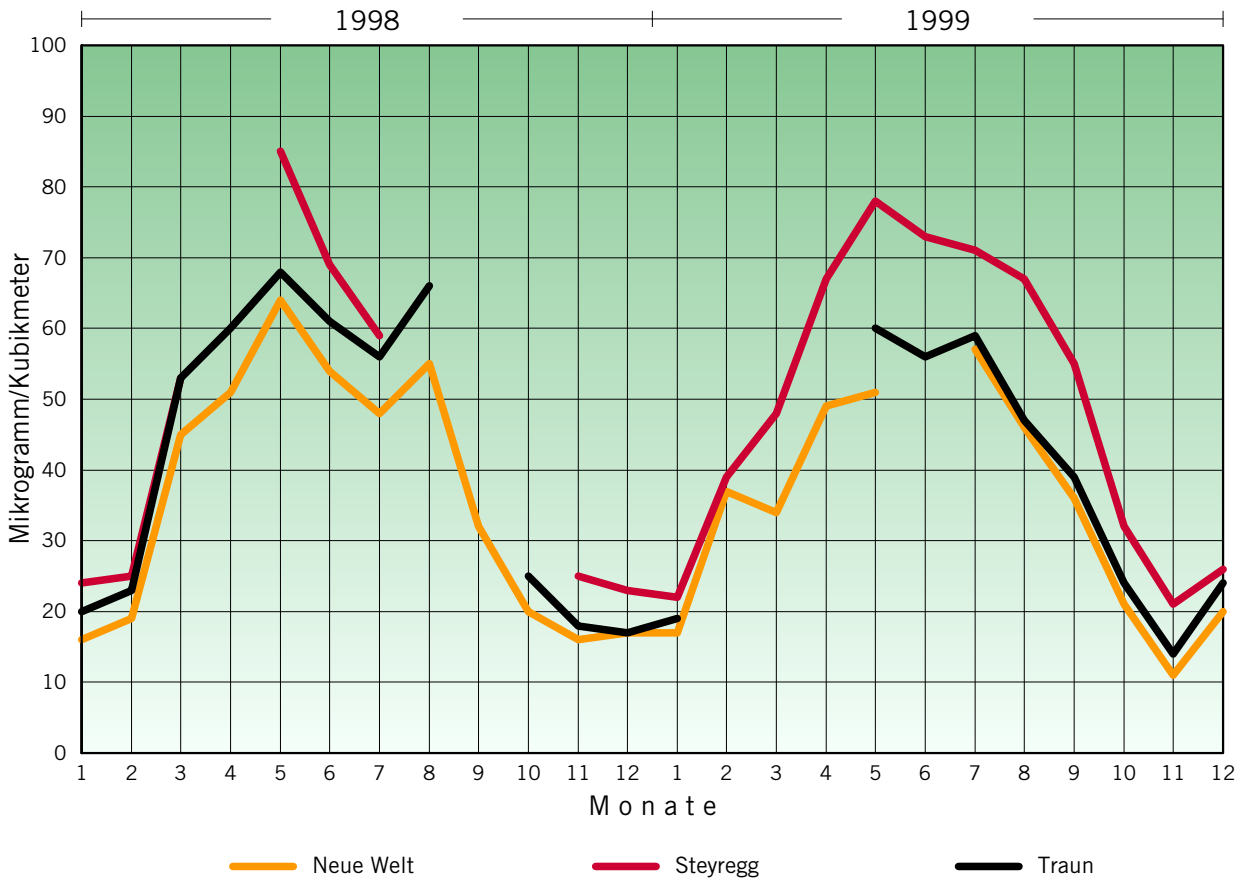

- Stadtgebiet
- Klima
- Bevölkerung
- Gesundheitswesen
- Umwelt
- Sozialwesen
- Wirtschaft
- Indizes
- Technische Versorgung und Feuerwehr
- Verkehr
- Fremdenverkehr
- Schulen
- Sport und Freizeit
- Gebäude und Wohnungen
- Personal und Finanzübersicht
- Rechtspflege
- Wahlen
- Kommunale Meinungsforschung
- Erläuterungen

- Statistische Bezirke
- Stichwortverzeichnis

Immissionen – Messwertüberschreitungen

Jahre	Anzahl TMW-Überschreitungen	Anzahl HMW-Überschreitungen		
	Staub (10 Stationen)	SO_2 (10 Stationen)	NO_2 (10 Stationen)	Ozon (3 Stationen)
1985	226	1887	732	·
1986	125	1232	283	·
1987	94	547	41	·
1988	45	138	42	·
1989	58	74	110	·
1990	77	17	44	1039
1991	70	15	8	1133
1992	17	12	8	2821
1993	29	15	–	2197
1994	3	4	–	2873
1995	–	9	7	1959
1996	1	5	–	1299
1997	3	10	1	896
1998	5	2	–	1262
1999	–	13	–	·

Grenzwerte der O.ö. Luftreinhalteverordnung

Staub: 120 µg/m³ (TMW-Sommergrenzwert, während der Sommerperioden wurde mit diesem verglichen)
200 µg/m³ (TMW-Wintergrenzwert, während der Winterperioden wurde mit diesem verglichen)

SO_2: 140 µg/m³ (HMW-Sommergrenzwert, Sommerperiode wurde mit diesem verglichen)
300 µg/m³ (HMW-Wintergrenzwert, Winterperiode wurde mit diesem verglichen)

NO_2: 300 µg/m³ (HMW)

Ozon: 120 µg/m³ (Vorsorgegrenzwert HMW)

TMW = Tagesmittelwert
HMW = Halbstundenmittelwert

Sommerperiode: April bis Oktober
Winterperiode: November bis März

- Stadtgebiet
- Klima
- Bevölkerung
- Gesundheitswesen
- Umwelt
- Sozialwesen
- Wirtschaft
- Indizes
- Technische Versorgung und Feuerwehr
- Verkehr
- Fremdenverkehr
- Schulen
- Sport und Freizeit
- Gebäude und Wohnungen
- Personal und Finanzübersicht
- Rechtspflege
- Wahlen
- Kommunale Meinungsforschung
- Erläuterungen

- Statistische Bezirke
- Stichwortverzeichnis

Immissionen – Messwertüberschreitungen

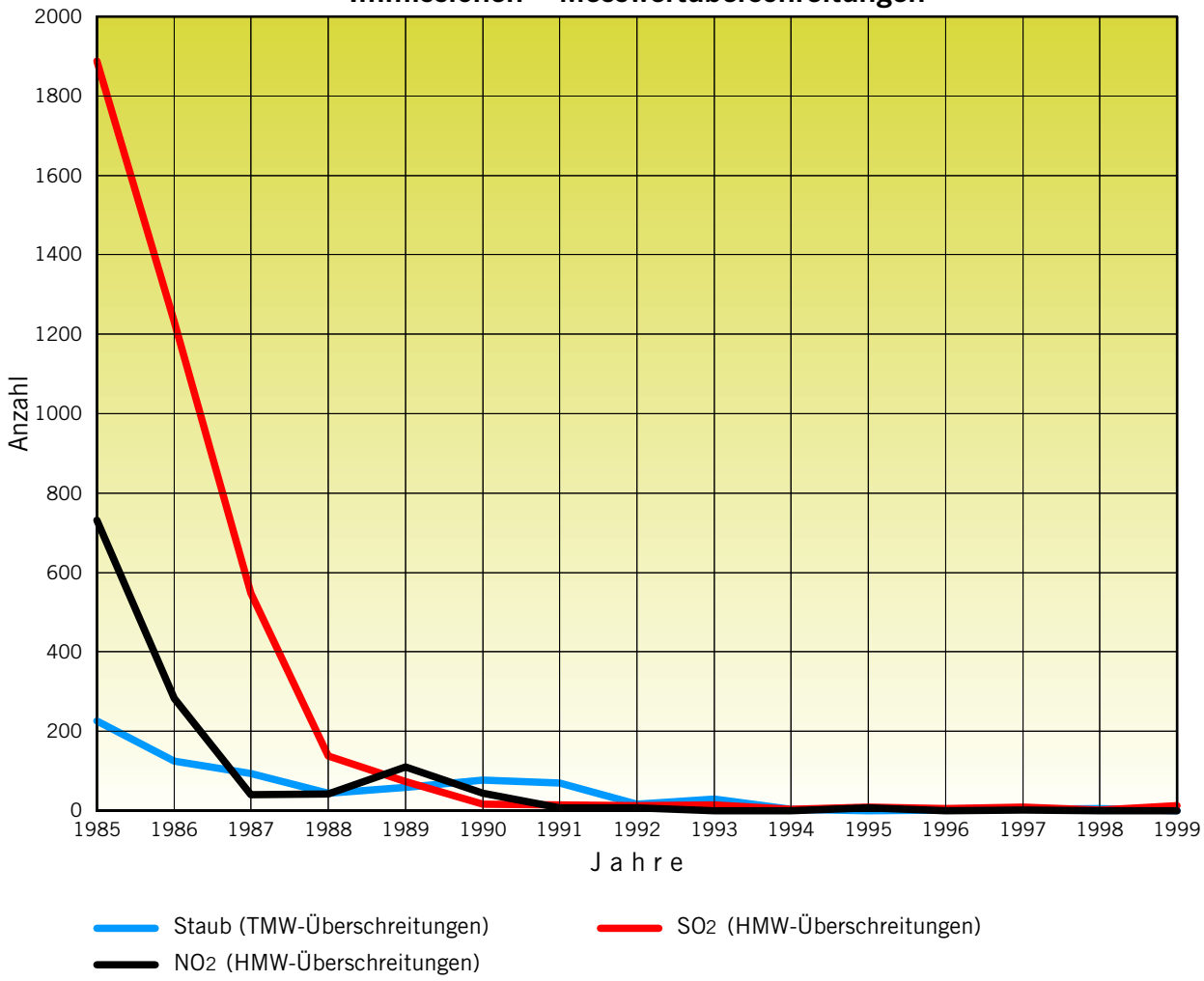

- Stadtgebiet
- Klima
- Bevölkerung
- Gesundheitswesen
- Umwelt
- Sozialwesen
- Wirtschaft
- Indizes
- Technische Versorgung und Feuerwehr
- Verkehr
- Fremdenverkehr
- Schulen
- Sport und Freizeit
- Gebäude und Wohnungen
- Personal und Finanzübersicht
- Rechtspflege
- Wahlen
- Kommunale Meinungsforschung
- Erläuterungen

- Statistische Bezirke
- Stichwortverzeichnis

Überschreitungen der Grenzwerte nach dem Smogalarmgesetz

VORWARNSTUFE

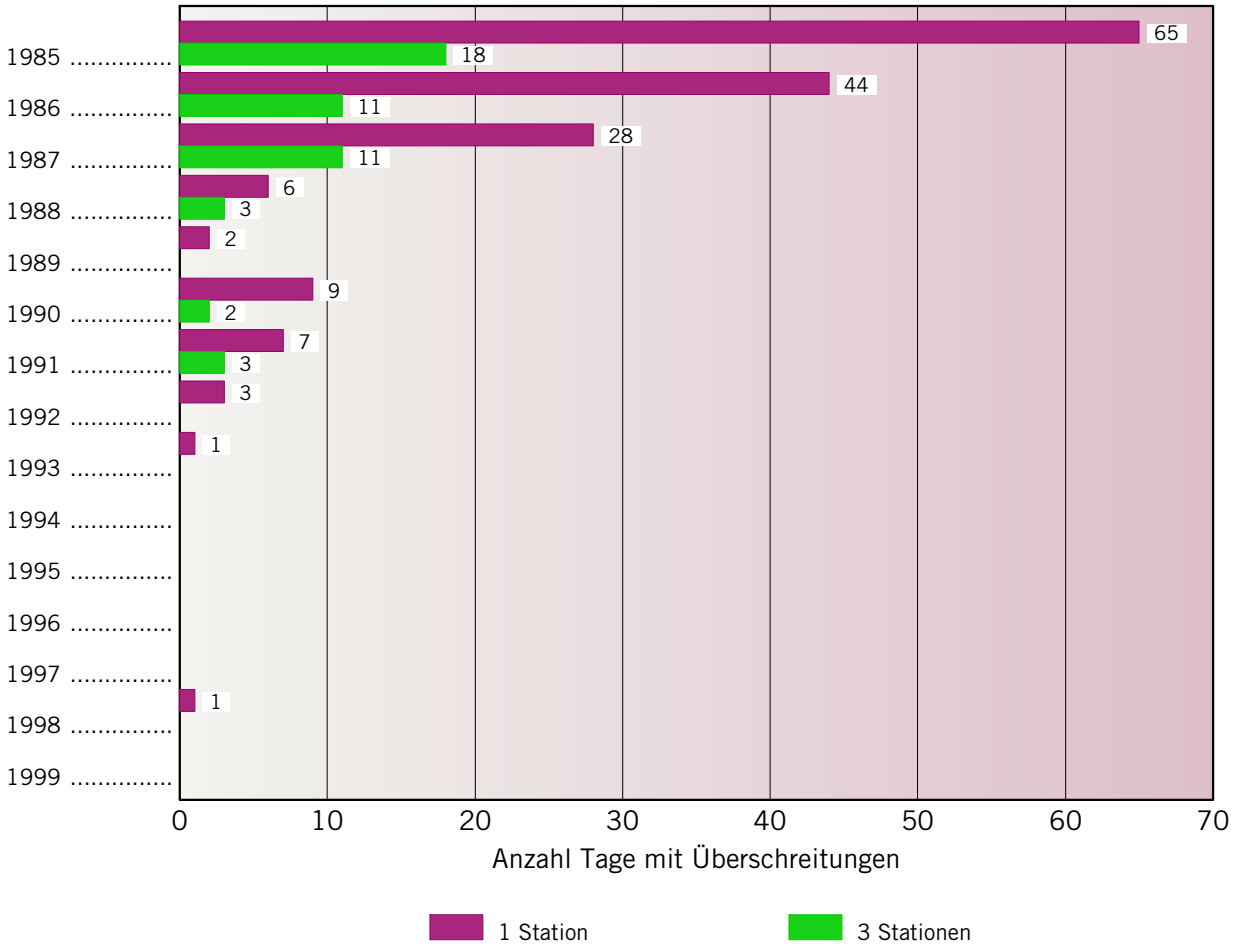

Stadtgebiet
Klima
Bevölkerung
Gesundheitswesen
Umwelt
Sozialwesen
Wirtschaft
Indizes
Technische Versorgung und Feuerwehr
Verkehr
Fremdenverkehr
Schulen
Sport und Freizeit
Gebäude und Wohnungen
Personal und Finanzübersicht
Rechtspflege
Wahlen
Kommunale Meinungsforschung
Erläuterungen

Statistische Bezirke
Stichwortverzeichnis

Überschreitungen der Grenzwerte nach dem Smogalarmgesetz

ALARMSTUFE 1

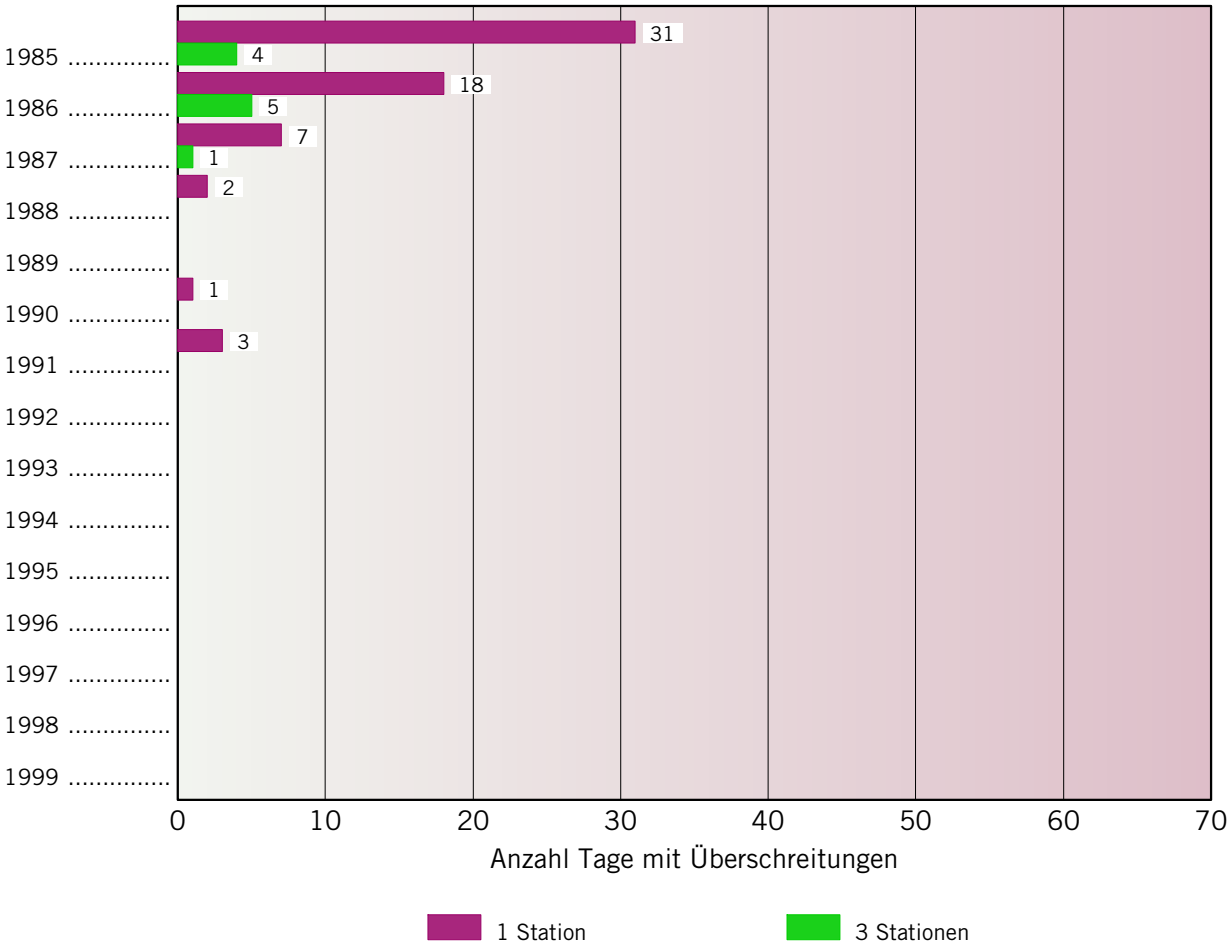

Stadtgebiet
Klima
Bevölkerung
Gesundheitswesen
Umwelt
Sozialwesen
Wirtschaft
Indizes
Technische Versorgung und Feuerwehr
Verkehr
Fremdenverkehr
Schulen
Sport und Freizeit
Gebäude und Wohnungen
Personal und Finanzübersicht
Rechtspflege
Wahlen
Kommunale Meinungsforschung
Erläuterungen

Statistische Bezirke
Stichwortverzeichnis

Überschreitungen der Grenzwerte nach dem Smogalarmgesetz

ALARMSTUFE 2

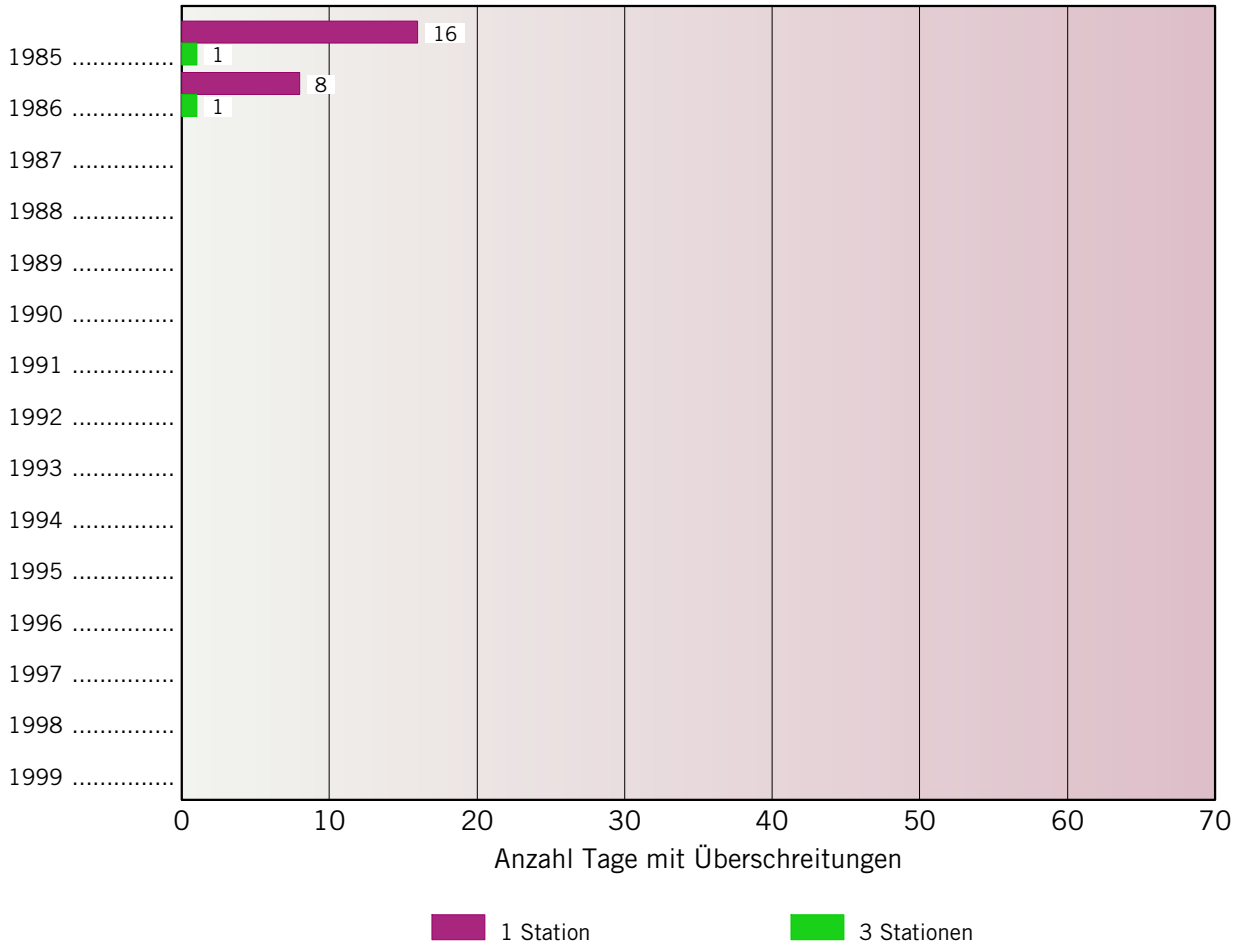

- Stadtgebiet
- Klima
- Bevölkerung
- Gesundheitswesen
- Umwelt
- Sozialwesen
- Wirtschaft
- Indizes
- Technische Versorgung und Feuerwehr
- Verkehr
- Fremdenverkehr
- Schulen
- Sport und Freizeit
- Gebäude und Wohnungen
- Personal und Finanzübersicht
- Rechtspflege
- Wahlen
- Kommunale Meinungsforschung
- Erläuterungen

- Statistische Bezirke
- Stichwortverzeichnis

Überschreitungen der Ozongrenzwerte

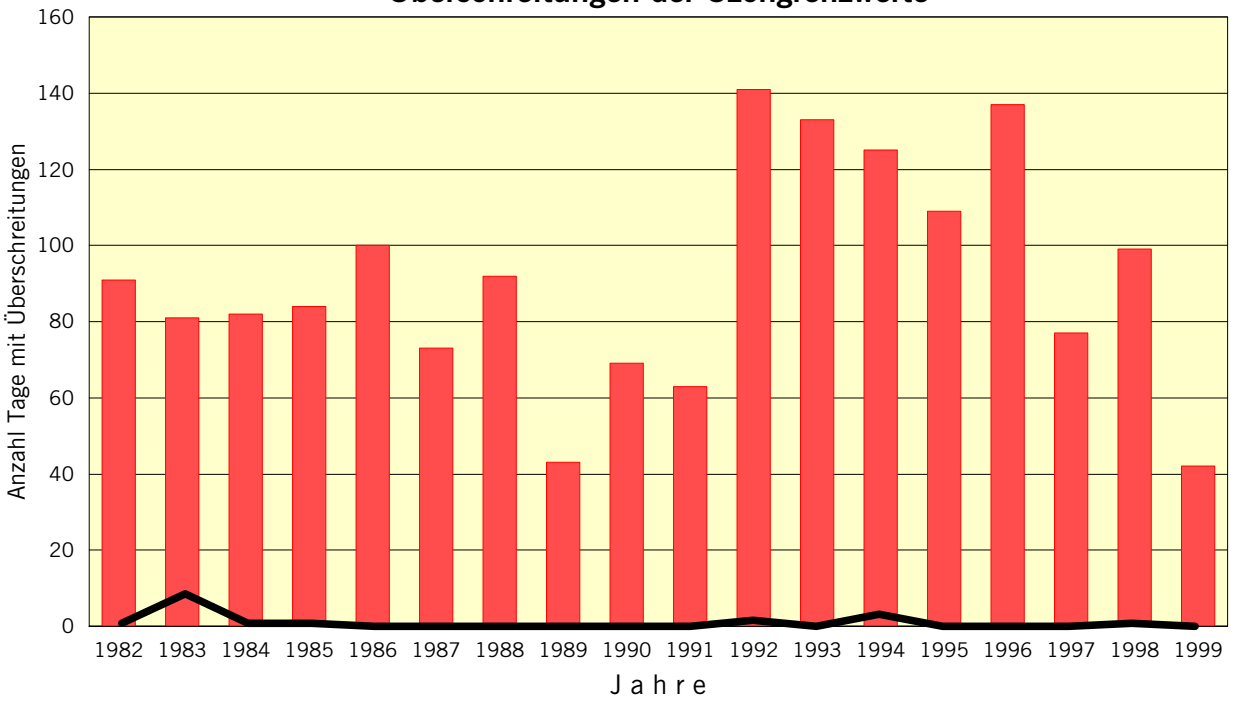

- Stadtgebiet
- Klima
- Bevölkerung
- Gesundheitswesen
- Umwelt
- Sozialwesen
- Wirtschaft
- Indizes
- Technische Versorgung und Feuerwehr
- Verkehr
- Fremdenverkehr
- Schulen
- Sport und Freizeit
- Gebäude und Wohnungen
- Personal und Finanzübersicht
- Rechtspflege
- Wahlen
- Kommunale Meinungsforschung
- Erläuterungen

- Statistische Bezirke
- Stichwortverzeichnis

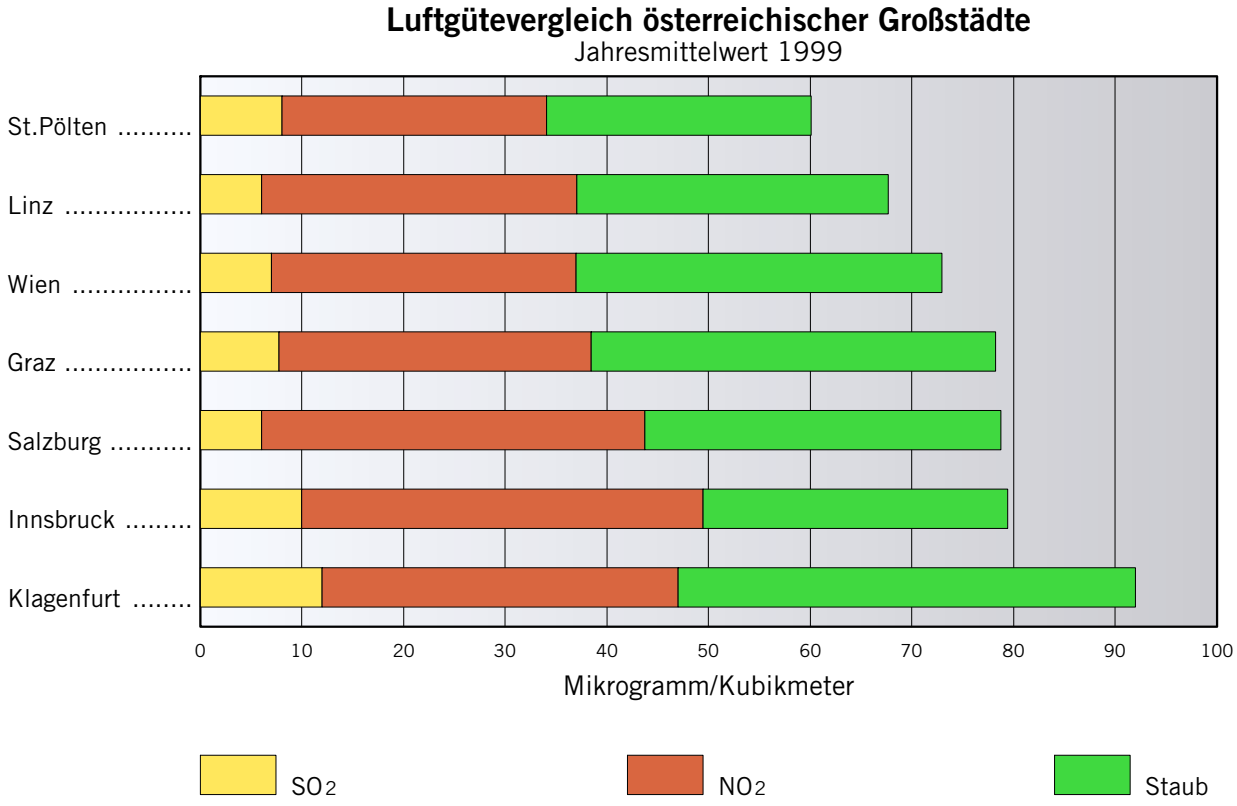

- Stadtgebiet
- Klima
- Bevölkerung
- Gesundheitswesen
- Umwelt
- Sozialwesen
- Wirtschaft
- Indizes
- Technische Versorgung und Feuerwehr
- Verkehr
- Fremdenverkehr
- Schulen
- Sport und Freizeit
- Gebäude und Wohnungen
- Personal und Finanzübersicht
- Rechtspflege
- Wahlen
- Kommunale Meinungsforschung
- Erläuterungen

- Statistische Bezirke
- Stichwortverzeichnis

Emissionen - Hauptschadstoffe

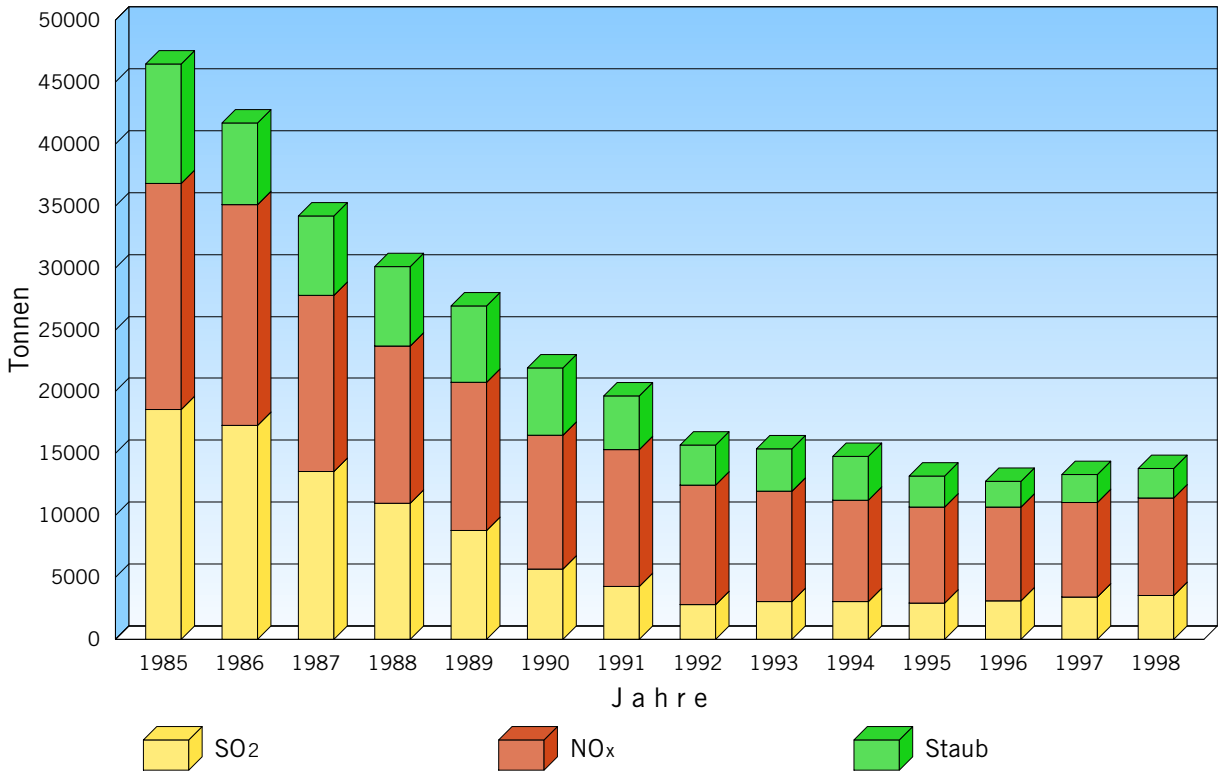

Anmerkung: NOx = Summe NO + NO2 gerechnet als NO2

- Stadtgebiet
- Klima
- Bevölkerung
- Gesundheitswesen
- Umwelt
- Sozialwesen
- Wirtschaft
- Indizes
- Technische Versorgung und Feuerwehr
- Verkehr
- Fremdenverkehr
- Schulen
- Sport und Freizeit
- Gebäude und Wohnungen
- Personal und Finanzübersicht
- Rechtspflege
- Wahlen
- Kommunale Meinungsforschung
- Erläuterungen

- Statistische Bezirke
- Stichwortverzeichnis

SO_2-Emissionen

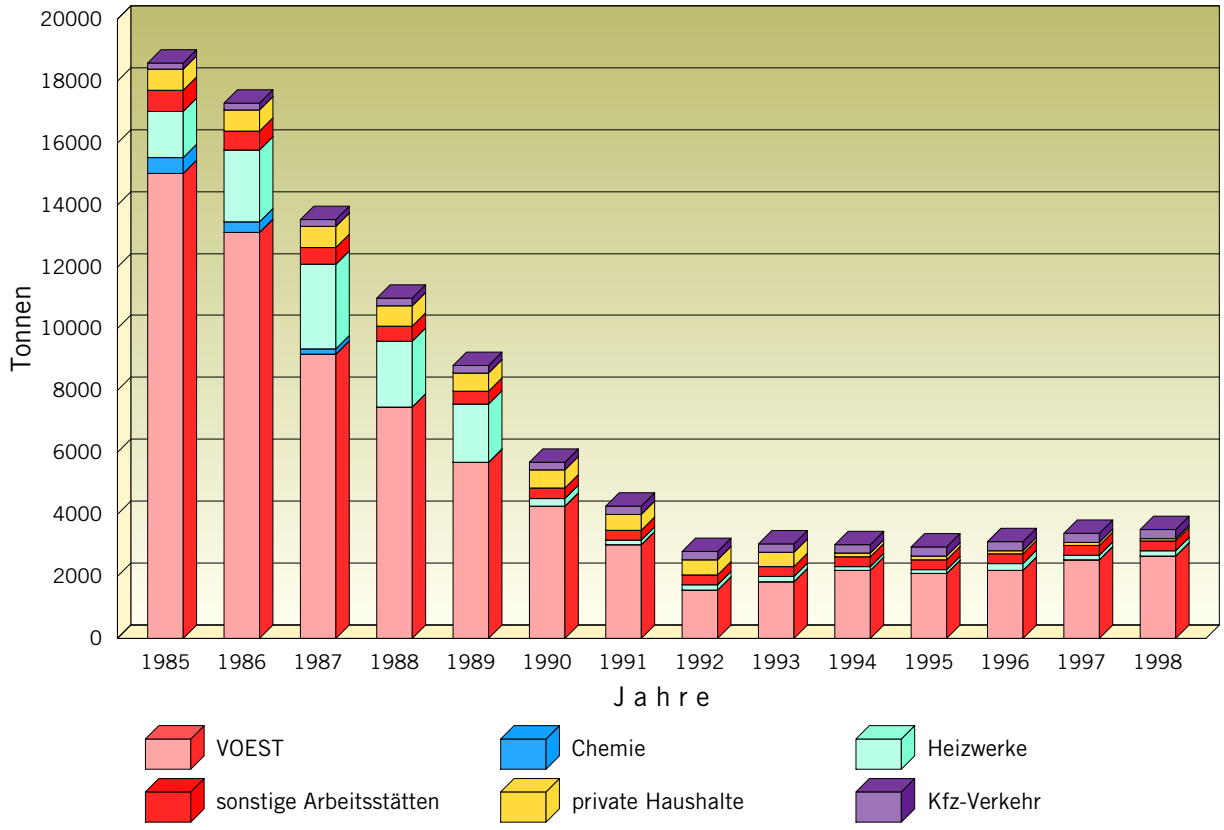

- Stadtgebiet
- Klima
- Bevölkerung
- Gesundheitswesen
- Umwelt
- Sozialwesen
- Wirtschaft
- Indizes
- Technische Versorgung und Feuerwehr
- Verkehr
- Fremdenverkehr
- Schulen
- Sport und Freizeit
- Gebäude und Wohnungen
- Personal und Finanzübersicht
- Rechtspflege
- Wahlen
- Kommunale Meinungsforschung
- Erläuterungen

- Statistische Bezirke
- Stichwortverzeichnis

NO_x -Emissionen

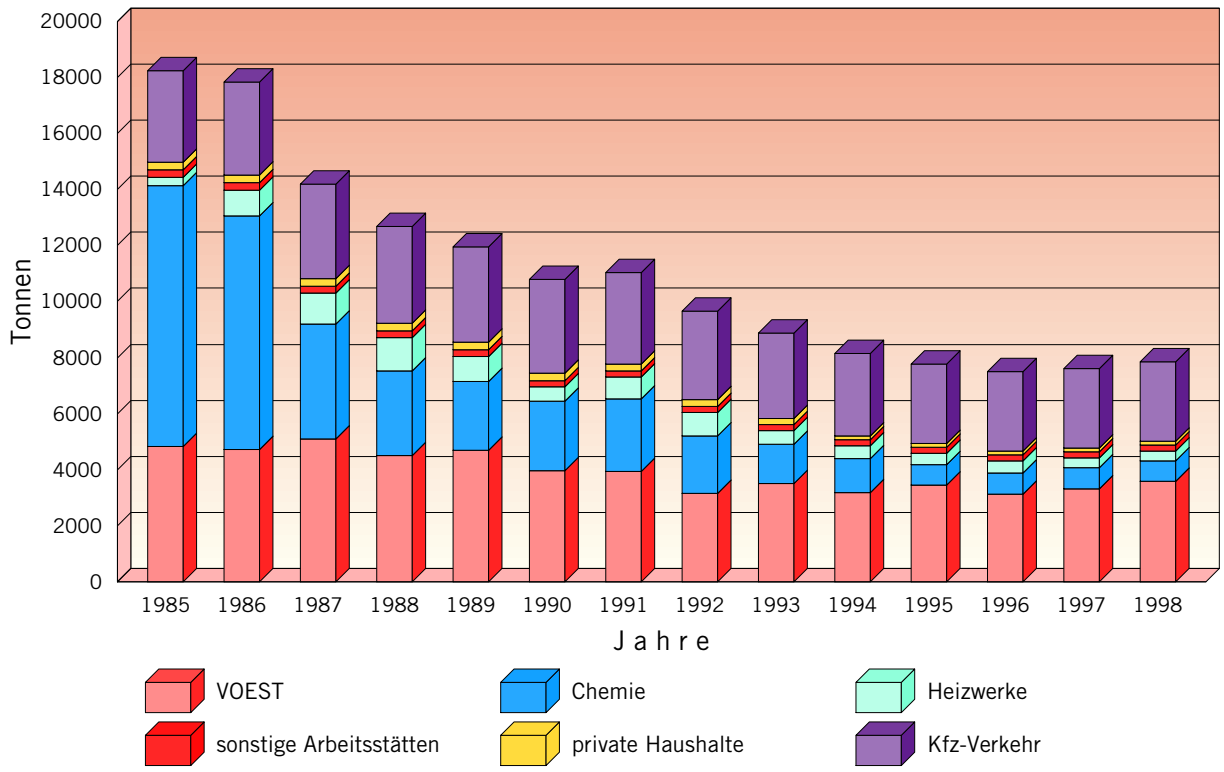

Anmerkung: NO_x = Summe NO + NO_2 gerechnet als NO_2

- Stadtgebiet
- Klima
- Bevölkerung
- Gesundheitswesen
- Umwelt
- Sozialwesen
- Wirtschaft
- Indizes
- Technische Versorgung und Feuerwehr
- Verkehr
- Fremdenverkehr
- Schulen
- Sport und Freizeit
- Gebäude und Wohnungen
- Personal und Finanzübersicht
- Rechtspflege
- Wahlen
- Kommunale Meinungsforschung
- Erläuterungen

- Statistische Bezirke
- Stichwortverzeichnis

LINZ Eine Stadt lebt auf

Staub-Emissionen

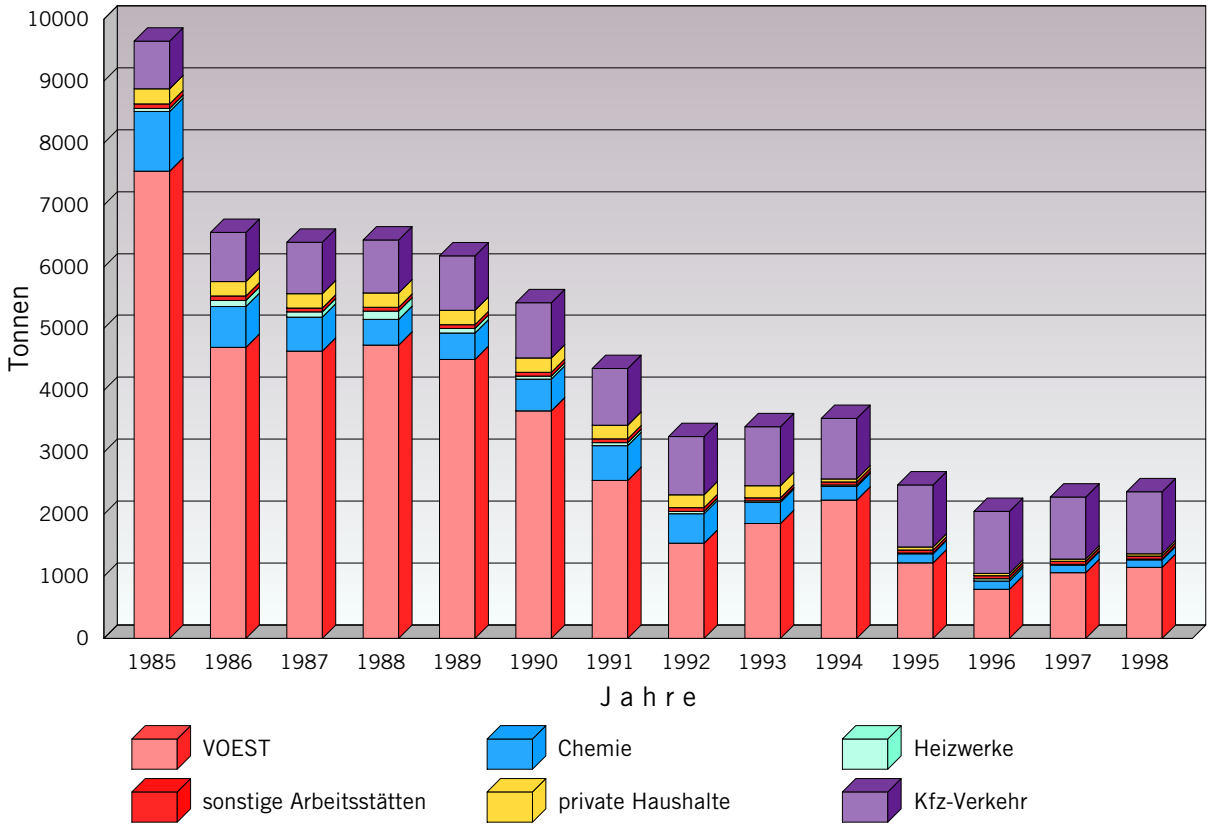

- Stadtgebiet
- Klima
- Bevölkerung
- Gesundheitswesen
- Umwelt
- Sozialwesen
- Wirtschaft
- Indizes
- Technische Versorgung und Feuerwehr
- Verkehr
- Fremdenverkehr
- Schulen
- Sport und Freizeit
- Gebäude und Wohnungen
- Personal und Finanzübersicht
- Rechtspflege
- Wahlen
- Kommunale Meinungsforschung
- Erläuterungen

- Statistische Bezirke
- Stichwortverzeichnis

CO_2-Bilanz
Linz gesamt - Vergleich mit dem Toronto-Ziel

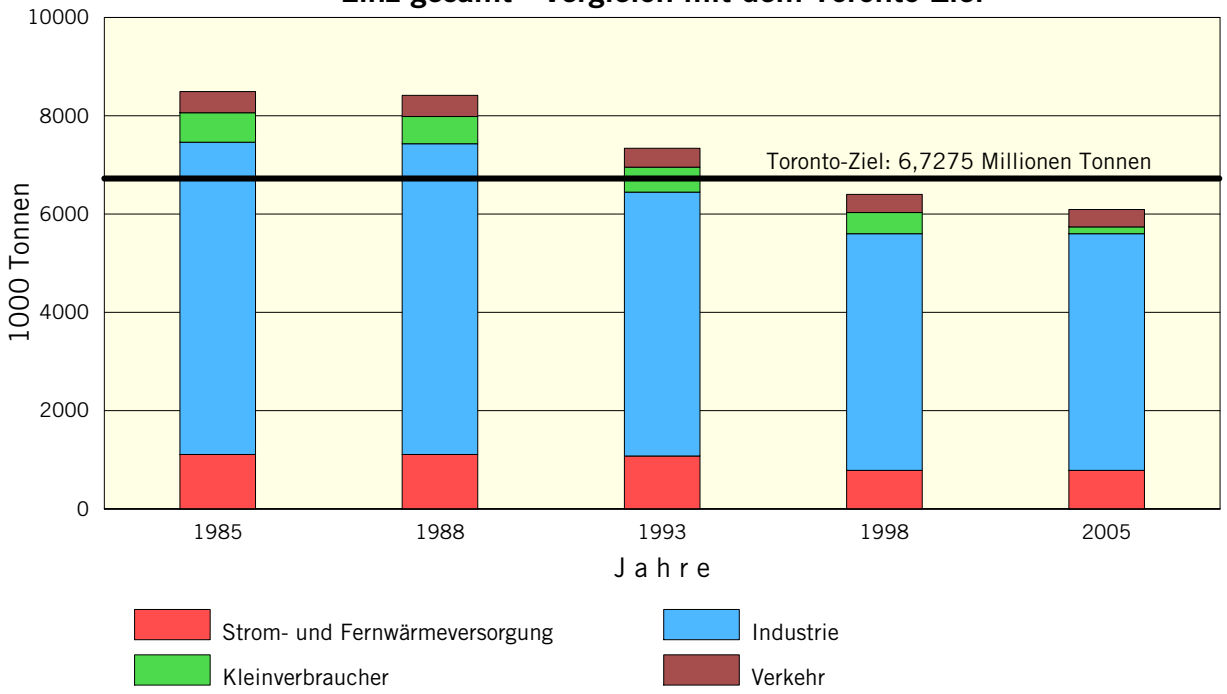

Das "Toronto-Ziel" ist definiert als die Reduktion der jährlichen CO_2-Emissionen um 20 % bis zum Jahr 2005 bezogen auf das Jahr 1988 und festgelegt auf der UNO-Weltkonferenz von Toronto 1988.

- Stadtgebiet
- Klima
- Bevölkerung
- Gesundheitswesen
- Umwelt
- Sozialwesen
- Wirtschaft
- Indizes
- Technische Versorgung und Feuerwehr
- Verkehr
- Fremdenverkehr
- Schulen
- Sport und Freizeit
- Gebäude und Wohnungen
- Personal und Finanzübersicht
- Rechtspflege
- Wahlen
- Kommunale Meinungsforschung
- Erläuterungen

- Statistische Bezirke
- Stichwortverzeichnis

CO_2-Bilanz
Linz ohne Industrie - Vergleich mit dem Klimabündnis-Ziel

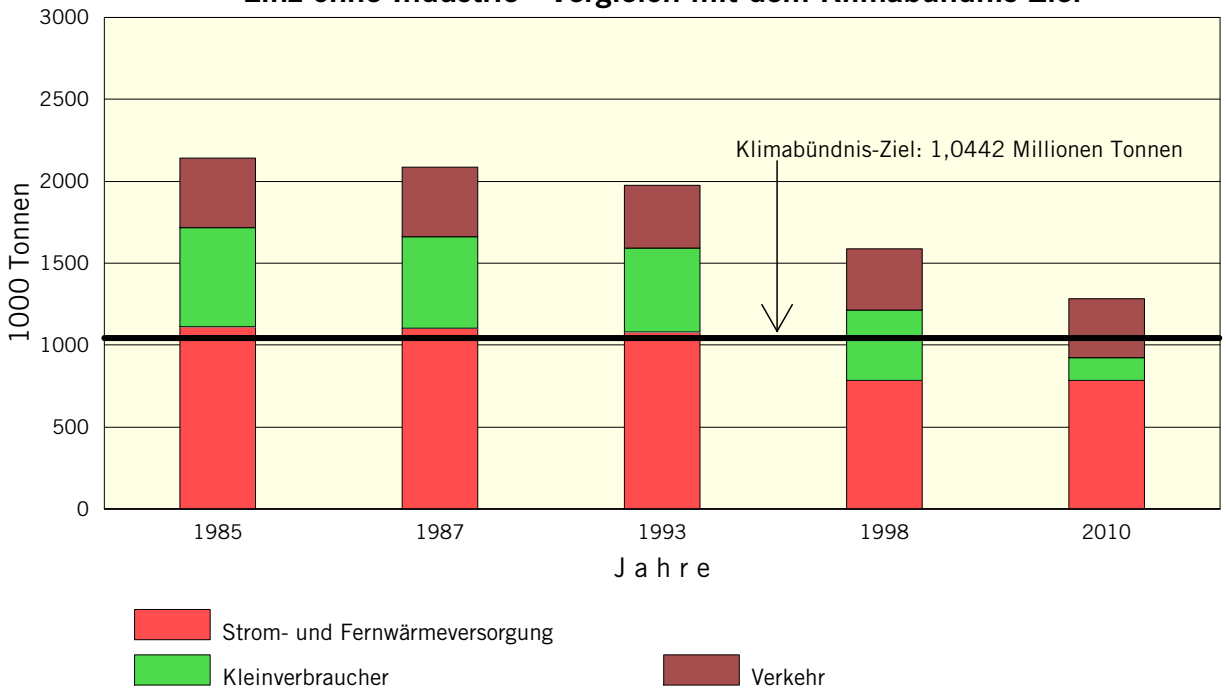

Das "Klimabündnis-Ziel" sieht - bezogen auf 1987 - eine 50 %ige CO_2-Reduktion bis zum Jahr 2010 vor.
Die Emissionen aus der Schwerindustrie sind vereinbarungsgemäß nicht zu berücksichtigen.

- Stadtgebiet
- Klima
- Bevölkerung
- Gesundheitswesen
- Umwelt
- Sozialwesen
- Wirtschaft
- Indizes
- Technische Versorgung und Feuerwehr
- Verkehr
- Fremdenverkehr
- Schulen
- Sport und Freizeit
- Gebäude und Wohnungen
- Personal und Finanzübersicht
- Rechtspflege
- Wahlen
- Kommunale Meinungsforschung
- Erläuterungen

- Statistische Bezirke
- Stichwortverzeichnis

Sammlung und Entsorgung von Systemmüll und vegetabilen Abfällen

Jahre	Rest-(Haus-)müll	Gewerbe- und Industriemüll (haushaltsähnlich)	sonstige nicht gefährliche Abfälle aus Gewerbe und Industrie[1)]	Sperrmüll	vegetabile Abfälle		gesammelte Menge Summe	behandelt in Sortieranlage	Entsorgung durch	
					biogene Abfälle (Kleinmengen, Biotonne)	grüne Garten- und Parkabfälle (Großmengen)			Kompostierung	Deponierung
1988	49411	41108	6897	1319	–		98735	–	–	98735
1989	47857	43147	6608	1591	–		99203	–	–	99203
1990	46188	41767	6137	1676	63		95831	–	63	95768
1991	43959	43906	7842	1806	1138		98651	–	1138	97513
1992	40940	37721	7736	1861	3903	1437	93598	–	5340	88258
1993	39283	28698	6798	2435	7513	3811	88538	28698	11324	71417
1994	33536	33144	6073	2364	10418	5670	91205	18251	16088	67843
1995	34661	21569	4385	3645	9752	4532	78544	16411	14284	58640
1996	35033	24298	4360	4423	13506	3243	84863	17424	16749	59501
1997	35205	22995	6170	4764	14147	3002	86283	27759	17149	63336
1998	35214	22222	6919	4137	14276	4318	87086	15307	18594	68078
1999	36024	29606	6169	4202	11487	7539	95027	18091	17534	59402

Mengen in Tonnen
1) inklusive Straßenkehricht

- Stadtgebiet
- Klima
- Bevölkerung
- Gesundheitswesen
- Umwelt
- Sozialwesen
- Wirtschaft
- Indizes
- Technische Versorgung und Feuerwehr
- Verkehr
- Fremdenverkehr
- Schulen
- Sport und Freizeit
- Gebäude und Wohnungen
- Personal und Finanzübersicht
- Rechtspflege
- Wahlen
- Kommunale Meinungsforschung
- Erläuterungen

- Statistische Bezirke
- Stichwortverzeichnis

Sammlung verwertbarer Altstoffe

Jahre	Papier, Pappe, Karton	Hohlglas weiß und bunt	Metalle aller Art	Altholz und Holz-abfälle	Tex-tilien	Leicht-fraktion[1)]	Styropor	Altreifen	Fette (z. B. Frittier-öle)	ohne nähere Bezeich-nung[2)]	Summe
1994	11891	5259	1068	–	518	1392	6	35	13	4453	24635
1995	12563	5515	1181	73	600	2191	5	18	12	4162	26320
1996	13373	5445	1306	–	577	2542	5	17	14	4336	27615
1997	14454	5267	1270	–	583	2242	5	17	20	1569	25427
1998	14675	5403	1329	–	584	2270	11	14	20	499	24805
1999	15613	5155	1382	1009	625	2417	0	24	23	32	26280

Mengen in Tonnen
1) Emballagen und Folien aus Kunststoffen aller Art (ohne Styropor) sowie Verbundmaterial
2) Verwertbare Stoffe aus Sortieranlage und Reinstanlieferungen ARA-System

- Stadtgebiet
- Klima
- Bevölkerung
- Gesundheitswesen
- Umwelt
- Sozialwesen
- Wirtschaft
- Indizes
- Technische Versorgung und Feuerwehr
- Verkehr
- Fremdenverkehr
- Schulen
- Sport und Freizeit
- Gebäude und Wohnungen
- Personal und Finanzübersicht
- Rechtspflege
- Wahlen
- Kommunale Meinungsforschung
- Erläuterungen

- Statistische Bezirke
- Stichwortverzeichnis

Getrennte Sammlung von Problemstoffen

Jahre	flüssige Problemstoffe				feste Problemstoffe						Gesamtsumme
	Altöle, Schmier- und Hydrauliköle	Farben, Lacke, Lösemittel	sonstige	Summe	Auto-(Starter-)batterien	sonstige Konsumbatterien	elektrische und elektronische Geräte	Kühlschränke (mit Kühlmittel)	sonstige	Summe	
1994	13205	82106	1526	96837	34927	8945	·	56350	34143	134365	231202
1995	15764	77227	3923	96914	36003	8223	·	58450	73024	175700	272614
1996	12060	87388	5584	105032	29316	5975	·	87255	14614	137160	242192
1997	22994	94347	4906	122247	43181	10759	·	120285	19146	193371	315618
1998	21557	95196	5968	122721	43196	9668	48626	48240	23157	172887	295608
1999	16320	92201	4211	112732	32410	8890	102381	66465	43729	253875	366607

Mengen in Kilogramm
Umrechnungsfaktor: 1 Kühlschrank = 50 kg, ab 1996 1 Kühlschrank = 45 Kg

- Stadtgebiet
- Klima
- Bevölkerung
- Gesundheitswesen
- Umwelt
- Sozialwesen
- Wirtschaft
- Indizes
- Technische Versorgung und Feuerwehr
- Verkehr
- Fremdenverkehr
- Schulen
- Sport und Freizeit
- Gebäude und Wohnungen
- Personal und Finanzübersicht
- Rechtspflege
- Wahlen
- Kommunale Meinungsforschung
- Erläuterungen

- Statistische Bezirke
- Stichwortverzeichnis

Sozialwesen

Fotos	Tabellen	Grafiken	
		■	Kinderkrippen - Standorte
		■	Einrichtungen des Amtes für Jugend und Familie
	■		Städtische Kinderkrippen 1998
	■		Private Kinderkrippen 1998
	■		Städtische Kinderkrippen 1999
	■		Private Kinderkrippen 1999
		■	Anteile 0- bis 5-Jährige
		■	0- bis 5-Jährige - Planquadrate
		■	Kindergärten - Standorte
	■		Städtische Kindergärten 1998
	■		Kindergarten des Bundes 1998
	■		Caritaskindergärten 1998
	■		Private Kindergärten 1998
	■		Städtische Kindergärten 1999
	■		Kindergarten des Bundes 1999
	■		Caritaskindergärten 1999
	■		Private Kindergärten 1999
		■	Kindergärten 1999
		■	Kindergärten - Entwicklung der Kinderzahl
		■	Kindergärten - Kinder mit berufstätiger Mutter
		■	Kindergärten - Kinder mit Mittagessen in der Anstalt
		■	Kindergartenpersonal
		■	Horte - Standorte
	■		Städtische Horte 1998
	■		Caritashorte 1998
	■		Private Horte 1998
	■		Städtische Horte 1999
	■		Caritashorte 1999
	■		Private Horte 1999
		■	Horte 1999
		■	Einrichtungen für Senioren
	■		Senioren- und Pflegeheime
■	■	■	Städtische Senioren- und Pflegeheime
		■	Seniorendichte - Baublöcke
		■	Senioren - Planquadrate
	■	■	Sozialhilfe

- Stadtgebiet
- Klima
- Bevölkerung
- Gesundheitswesen
- Umwelt
- Sozialwesen
- Wirtschaft
- Indizes
- Technische Versorgung und Feuerwehr
- Verkehr
- Fremdenverkehr
- Schulen
- Sport und Freizeit
- Gebäude und Wohnungen
- Personal und Finanzübersicht
- Rechtspflege
- Wahlen
- Kommunale Meinungsforschung
- Erläuterungen

- Statistische Bezirke
- Stichwortverzeichnis

LINZ Eine Stadt lebt auf

Kinderkrippen

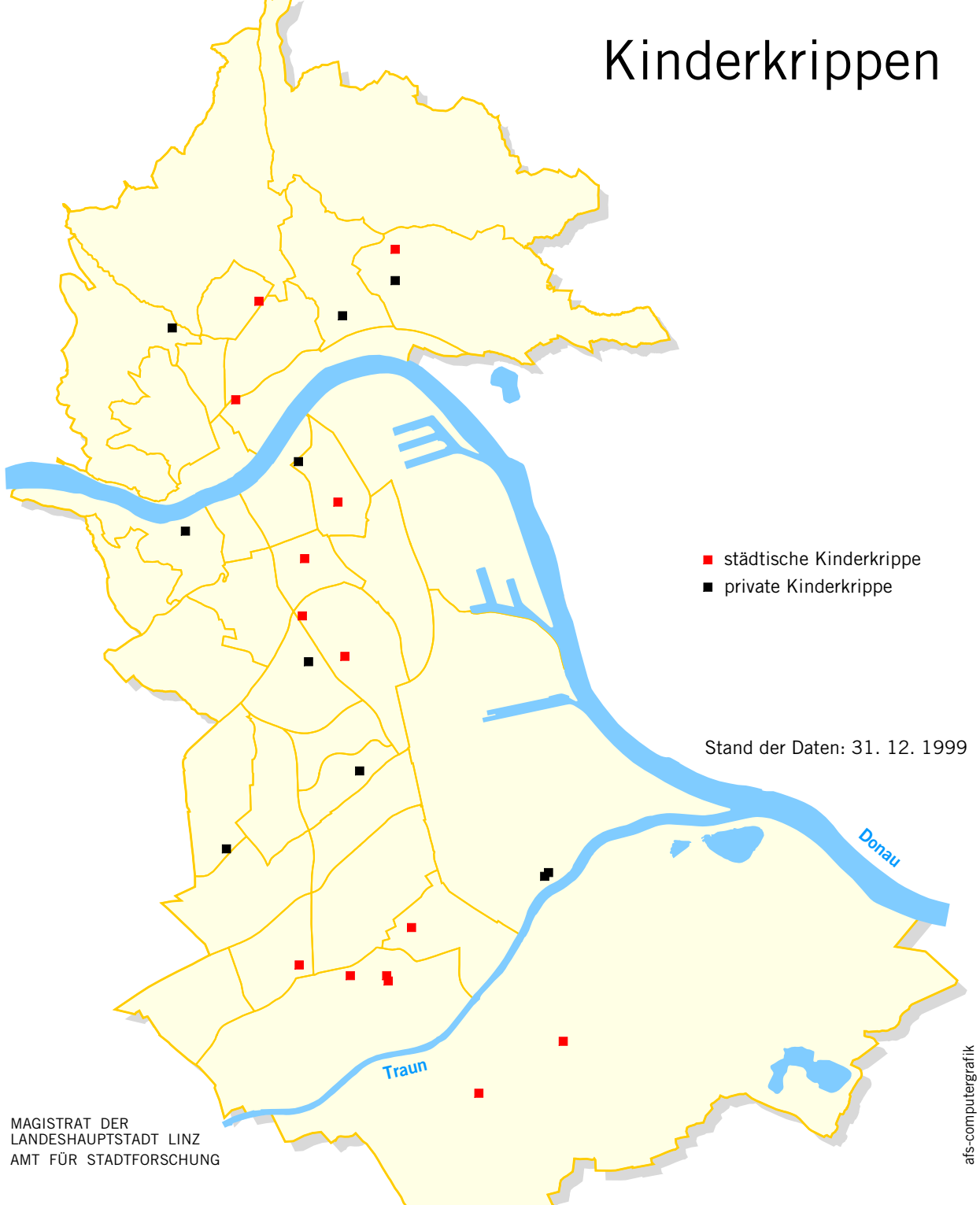

Stand der Daten: 31. 12. 1999

MAGISTRAT DER
LANDESHAUPTSTADT LINZ
AMT FÜR STADTFORSCHUNG

afs-computergrafik

- Stadtgebiet
- Klima
- Bevölkerung
- Gesundheitswesen
- Umwelt
- Sozialwesen
- Wirtschaft
- Indizes
- Technische Versorgung und Feuerwehr
- Verkehr
- Fremdenverkehr
- Schulen
- Sport und Freizeit
- Gebäude und Wohnungen
- Personal und Finanzübersicht
- Rechtspflege
- Wahlen
- Kommunale Meinungsforschung
- Erläuterungen

- Statistische Bezirke
- Stichwortverzeichnis

LINZ Eine Stadt lebt auf

EINRICHTUNGEN DES AMTES FÜR JUGEND UND FAMILIE

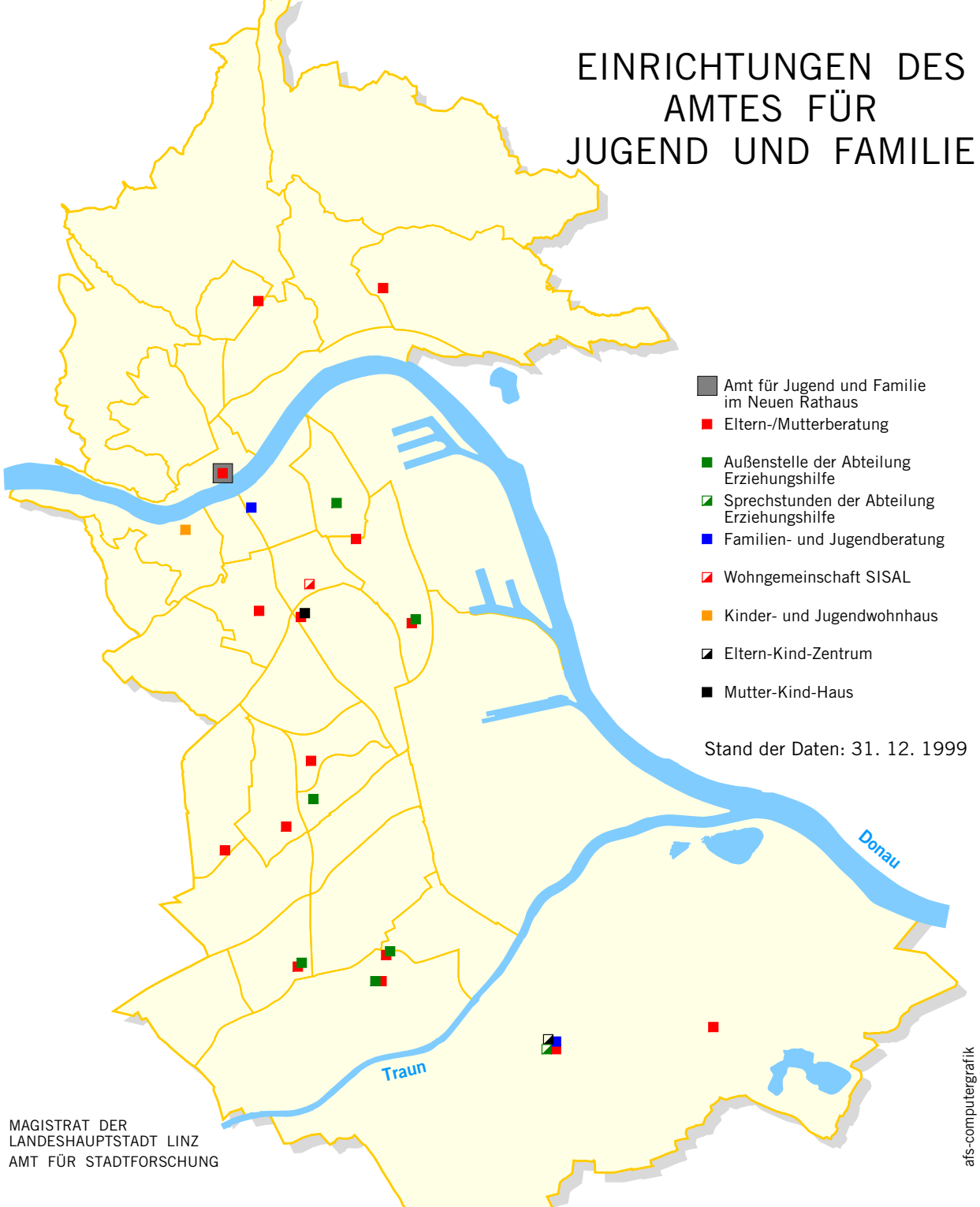

Stand der Daten: 31. 12. 1999

MAGISTRAT DER
LANDESHAUPTSTADT LINZ
AMT FÜR STADTFORSCHUNG

afs-computergrafik

Stadtgebiet
Klima
Bevölkerung
Gesundheitswesen
Umwelt
Sozialwesen
Wirtschaft
Indizes
Technische Versorgung und Feuerwehr
Verkehr
Fremdenverkehr
Schulen
Sport und Freizeit
Gebäude und Wohnungen
Personal und Finanzübersicht
Rechtspflege
Wahlen
Kommunale Meinungsforschung
Erläuterungen

Statistische Bezirke
Stichwortverzeichnis

Städtische Kinderkrippen 1998

Kinderkrippen	Kindergärtner (innen)	Helfer (innen)	Assistent (inn)en	Hauspersonal	Personal Summe	darunter Teilzeitbeschäftigte	Zahl der Kindergruppen	Zahl der Kinder		
								männl.	weibl.	Summe
Allendeplatz 2	1	1	–	–	2	–	1	9	5	14
Anastasius-Grün-Straße 4	9	6	–	3	18	1	8	31	38	69
Auwiesenstraße 130	1	1	–	1	3	1	1	8	6	14
Bürgerstraße 44	1	1	–	1	3	–	1	7	8	15
Freistädter Straße 42	4	3	–	2	9	2	3	19	16	35
Hofmannsthalweg 10a	1	1	–	–	2	–	1	7	6	13
Kraußstraße 8	1	1	–	–	2	1	1	2	7	9
Leonfeldner Straße 100a	4	3	–	2	9	4	3	16	8	24
Reischekstraße 10	1	1	–	1	3	1	1	11	4	15
Rohrmayrstraße 1	6	4	–	2	12	2	5	30	18	48
Scharmühlwinkel 11	4	3	–	2	9	2	3	20	19	39
Sennweg 41	1	1	–	–	2	1	1	9	6	15
Summe	34	26	–	14	74	15	29	169	141	310

Stadtgebiet
Klima
Bevölkerung
Gesundheitswesen
Umwelt
Sozialwesen
Wirtschaft
Indizes
Technische Versorgung und Feuerwehr
Verkehr
Fremdenverkehr
Schulen
Sport und Freizeit
Gebäude und Wohnungen
Personal und Finanzübersicht
Rechtspflege
Wahlen
Kommunale Meinungsforschung
Erläuterungen

Statistische Bezirke
Stichwortverzeichnis

Private Kinderkrippen 1998

Kinderkrippen	Kindergärtner (innen)	Helfer (innen)	Assistent (inn)en [1)]	Hauspersonal	Personal Summe	darunter Teilzeitbeschäftigte	Zahl der Kindergruppen	Zahl der Kinder		
								männl.	weibl.	Summe
Brucknerstraße 15	1	–	–	–	1	–	1	6	4	10
Büchlholzweg 18	2	1	–	–	3	1	1	6	9	15
Europastraße 12	5	–	–	–	5	5	1	4	6	10
Greilstraße 12	4	1	–	1	6	6	1	17	6	23
J,-W.-Klein-Straße 24	2	–	–	1	3	2	1	11	11	22
Kaplanhofstraße 40	2	2	–	–	4	2	1	6	9	15
Lunzerstraße 42	5	–	1	–	6	1	3	18	9	27
Lunzerstraße 42	3	4	–	1	8	2	3	36	20	56
Pulvermühlstraße 6	4	2	–	1	7	6	1	12	11	23
Untere Donaulände 66	3	2	–	1	6	3	1	9	9	18
Summe	31	12	1	5	49	28	14	125	94	219

1) inklusive ausländischer Stützkräfte

- Stadtgebiet
- Klima
- Bevölkerung
- Gesundheitswesen
- Umwelt
- Sozialwesen
- Wirtschaft
- Indizes
- Technische Versorgung und Feuerwehr
- Verkehr
- Fremdenverkehr
- Schulen
- Sport und Freizeit
- Gebäude und Wohnungen
- Personal und Finanzübersicht
- Rechtspflege
- Wahlen
- Kommunale Meinungsforschung
- Erläuterungen

- Statistische Bezirke
- Stichwortverzeichnis

Städtische Kinderkrippen 1999

Kinderkrippen	Kinder-gärtner (innen)	Helfer (innen)	Assis-tent (inn)en	Haus-per-sonal	Personal Summe	darunter Teilzeit-beschäf-tigte	Zahl der Kinder-gruppen	Zahl der Kinder		
								männl.	weibl.	Summe
Allendeplatz 2	1	1	–	–	2	–	1	5	10	15
Anastasius-Grün-Straße 4	9	5	–	–	14	1	7	35	37	72
Auwiesenstraße 22-24	1	1	–	–	2	–	1	5	8	13
Bürgerstraße 44	1	1	–	–	2	–	1	11	3	14
Freistädter Straße 42	4	3	–	2	9	2	3	17	17	34
Hofmannsthalweg 10a	1	1	–	–	2	–	1	6	8	14
J.-W.-Klein-Straße 60	2	3	–	–	5	2	2	10	9	19
Kraußstraße 8	1	1	–	–	2	1	1	2	10	12
Leonfeldner Straße 100a	4	2	–	2	8	4	3	13	10	23
Reischekstraße 10	1	1	–	1	3	1	1	7	7	14
Rohrmayrstraße 1	6	4	–	2	12	2	5	29	24	53
Scharmühlwinkel 11	4	3	–	2	9	2	3	16	21	37
Sennweg 41	1	1	–	–	2	1	1	6	9	15
Straßlandweg 22	2	2	–	1	5	1	2	9	12	21
Summe	38	29	–	10	77	17	32	171	185	356

Stadtgebiet
Klima
Bevölkerung
Gesundheitswesen
Umwelt
Sozialwesen
Wirtschaft
Indizes
Technische Versorgung und Feuerwehr
Verkehr
Fremdenverkehr
Schulen
Sport und Freizeit
Gebäude und Wohnungen
Personal und Finanzübersicht
Rechtspflege
Wahlen
Kommunale Meinungsforschung
Erläuterungen

Statistische Bezirke
Stichwortverzeichnis

Private Kinderkrippen 1999

Kinderkrippen	Kinder-gärtner (innen)	Helfer (innen)	Assis-tent (inn)en	Haus-per-sonal	Personal Summe	darunter Teilzeit-beschäf-tigte	Zahl der Kinder-gruppen	Zahl der Kinder		
								männl.	weibl.	Summe
Brucknerstraße 15	1	–	–	–	1	–	1	5	5	10
Büchlholzweg 18	2	1	–	–	3	1	1	5	10	15
Europastraße 12	5	–	–	–	5	5	1	10	4	14
Glimpfingerstraße 48	4	–	–	–	4	4	1	5	4	9
J,-W.-Klein-Straße 24	3	–	–	1	4	2	1	3	11	14
Lunzerstraße 42	5	2	–	–	7	2	3	14	16	30
Lunzerstraße 42	3	5	–	1	9	4	3	35	18	53
Pulvermühlstraße 6	4	2	–	1	7	6	1	13	10	23
Römerstraße 47b	9	1	–	1	11	11	1	14	6	20
Untere Donaulände 66	3	1	–	1	5	3	1	9	8	17
Summe	39	12	–	5	56	38	14	113	92	205

- Stadtgebiet
- Klima
- Bevölkerung
- Gesundheitswesen
- Umwelt
- Sozialwesen
- Wirtschaft
- Indizes
- Technische Versorgung und Feuerwehr
- Verkehr
- Fremdenverkehr
- Schulen
- Sport und Freizeit
- Gebäude und Wohnungen
- Personal und Finanzübersicht
- Rechtspflege
- Wahlen
- Kommunale Meinungsforschung
- Erläuterungen

- Statistische Bezirke
- Stichwortverzeichnis

LINZ Eine Stadt lebt auf

Anteile 0- bis 5-Jährige

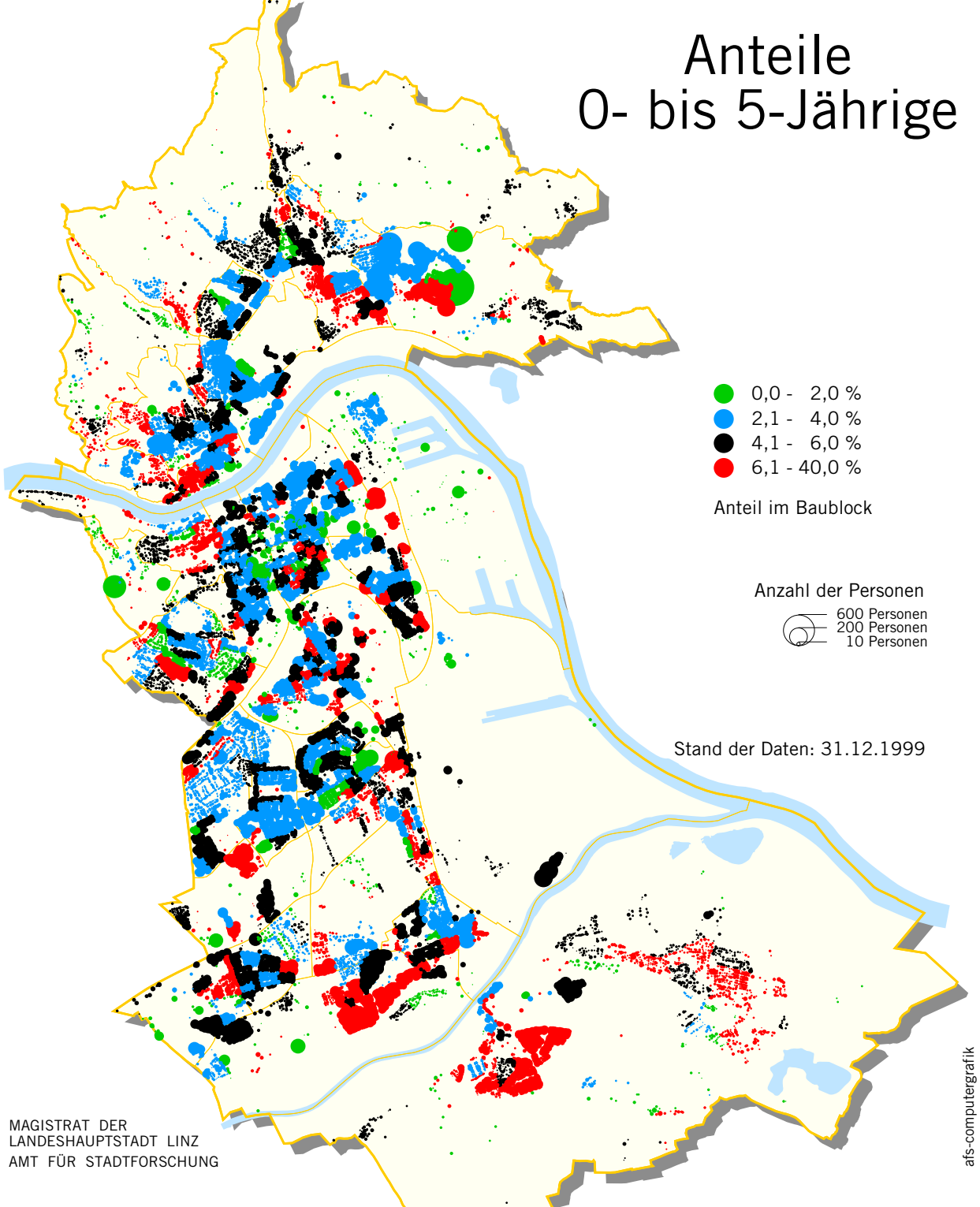

MAGISTRAT DER
LANDESHAUPTSTADT LINZ
AMT FÜR STADTFORSCHUNG

afs-computergrafik

- Stadtgebiet
- Klima
- Bevölkerung
- Gesundheitswesen
- Umwelt
- Sozialwesen
- Wirtschaft
- Indizes
- Technische Versorgung und Feuerwehr
- Verkehr
- Fremdenverkehr
- Schulen
- Sport und Freizeit
- Gebäude und Wohnungen
- Personal und Finanzübersicht
- Rechtspflege
- Wahlen
- Kommunale Meinungsforschung
- Erläuterungen

- Statistische Bezirke
- Stichwortverzeichnis

LINZ Eine Stadt lebt auf

0- bis 5-Jährige

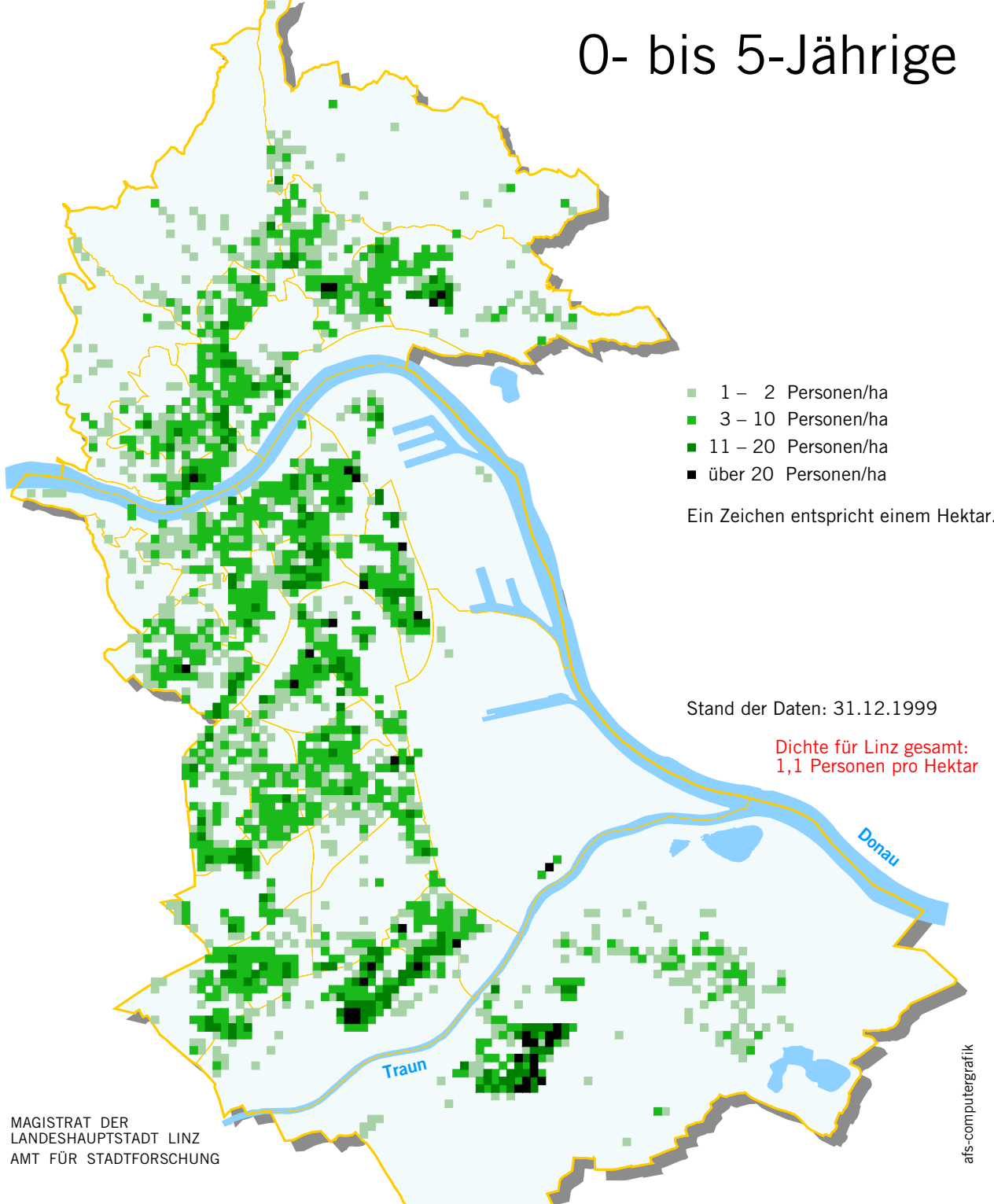

MAGISTRAT DER
LANDESHAUPTSTADT LINZ
AMT FÜR STADTFORSCHUNG

afs-computergrafik

- Stadtgebiet
- Klima
- Bevölkerung
- Gesundheitswesen
- Umwelt
- Sozialwesen
- Wirtschaft
- Indizes
- Technische Versorgung und Feuerwehr
- Verkehr
- Fremdenverkehr
- Schulen
- Sport und Freizeit
- Gebäude und Wohnungen
- Personal und Finanzübersicht
- Rechtspflege
- Wahlen
- Kommunale Meinungsforschung
- Erläuterungen
- Statistische Bezirke
- Stichwortverzeichnis

Kindergärten

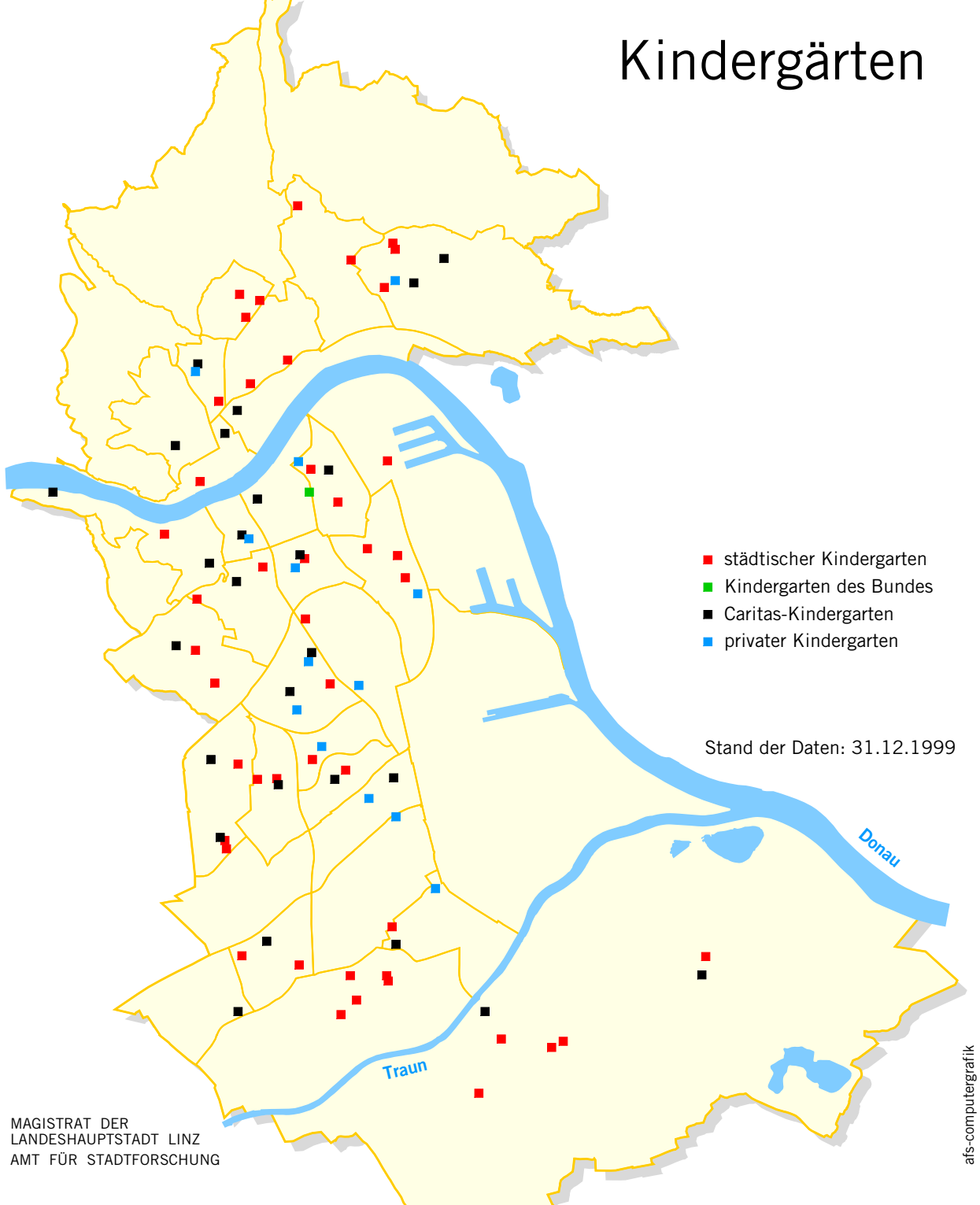

MAGISTRAT DER
LANDESHAUPTSTADT LINZ
AMT FÜR STADTFORSCHUNG

afs-computergrafik

- Stadtgebiet
- Klima
- Bevölkerung
- Gesundheitswesen
- Umwelt
- Sozialwesen
- Wirtschaft
- Indizes
- Technische Versorgung und Feuerwehr
- Verkehr
- Fremdenverkehr
- Schulen
- Sport und Freizeit
- Gebäude und Wohnungen
- Personal und Finanzübersicht
- Rechtspflege
- Wahlen
- Kommunale Meinungsforschung
- Erläuterungen

- Statistische Bezirke
- Stichwortverzeichnis

Städtische Kindergärten 1998

Kindergärten	Kindergärtner (innen)	Helfer (innen)	Assistent (inn)en	Hauspersonal	Personal Summe	darunter Teilzeitbeschäftigte	Zahl der Kindergruppen	Zahl der Kinder		
								männl.	weibl.	Summe
Allendeplatz 2	5	4	3	2	14	4	5	69	55	124
Anastasius-Grün-Straße 4a	5	3	2	1	11	4	4	44	46	90
Auwiesenstraße 22-24	4	3	–	–	7	4	4	48	47	95
Auwiesenstraße 60	4	2	1	6	13	4	4	49	52	101
Auwiesenstraße 130	2	1	1	1	5	1	2	18	23	41
Breitwiesergutstraße 7	5	3	1	1	10	2	5	46	44	90
Bürgerstraße 44	5	3	1	2	11	1	5	47	41	88
Commendastraße 3	3	2	1	2	8	4	3	38	37	75
Cremeristraße 10	3	2	1	6	12	5	3	39	35	74
Darrgutstraße 16	2	1	1	1	5	2	2	22	28	50
Dornacher Straße 7	5	3	1	4	13	5	5	48	56	104
Europastraße 12	3	2	1	2	8	4	3	37	32	69
Freistädter Straße 135b	2	1	1	1	5	2	2	15	18	33
Garnisonstraße 33a	3	1	1	1	6	2	2	24	13	37
Hauderweg 8	5	4	2	3	14	6	5	62	52	114
Hebenstreitstraße 4	1	1	–	–	2	2	1	7	18	25
Hertzstraße 18	3	2	1	6	12	4	3	31	30	61
Hofmannsthalweg 10a	3	2	1	2	8	4	3	39	37	76
Hofmeindlweg 5	3	2	–	1	6	3	3	21	25	46
In der Auerpeint 5	6	4	2	2	14	3	6	63	70	133
J.-W.-Klein-Straße 60	5	3	1	2	11	3	5	47	45	92
J.-W.-Klein-Straße 72	1	1	–	1	3	–	1	11	10	21
Kreßweg 13	2	1	1	1	5	2	2	18	20	38
Langgasse 13	1	1	–	–	2	2	1	6	9	15
Leonfeldner Straße 3a	3	2	1	1	7	2	3	35	37	72
Leonfeldner Straße 80b	1	1	–	–	2	2	1	8	8	16
Leonfeldner Straße 99d	4	2	1	2	9	1	4	49	42	91
Leonfeldner Straße 102a	2	1	1	1	5	2	2	17	22	39
Ludlgasse 8a	3	2	–	1	6	–	3	17	26	43
Marienberg 51	2	1	1	1	5	1	2	27	19	46
Minnesängerplatz 12	3	2	1	2	8	3	3	28	28	56
Pestalozzistraße 84	5	3	1	2	11	3	5	37	39	76
Posthofstraße 50	2	1	1	1	5	3	2	13	15	28
Ramsauerstraße 44	2	1	1	1	5	1	2	19	17	36
Reischekstraße 10	9	7	2	3	21	5	8	84	100	184
Rieglstraße 10	2	1	1	2	6	3	2	17	24	41
Rohrmayrstraße 1	5	3	2	2	12	2	5	60	64	124
Römerstraße 92	2	1	1	1	5	3	2	18	19	37

- Stadtgebiet
- Klima
- Bevölkerung
- Gesundheitswesen
- Umwelt
- Sozialwesen
- Wirtschaft
- Indizes
- Technische Versorgung und Feuerwehr
- Verkehr
- Fremdenverkehr
- Schulen
- Sport und Freizeit
- Gebäude und Wohnungen
- Personal und Finanzübersicht
- Rechtspflege
- Wahlen
- Kommunale Meinungsforschung
- Erläuterungen

- Statistische Bezirke
- Stichwortverzeichnis

Städtische Kindergärten 1998

Kindergärten	Kindergärtner (innen)	Helfer (innen)	Assistent (inn)en	Hauspersonal	Personal Summe	darunter Teilzeitbeschäftigte	Zahl der Kindergruppen	Zahl der Kinder		
								männl.	weibl.	Summe
Scharmühlwinkel 11-13	7	4	2	3	16	5	7	89	76	165
Schiedermayrweg 2	3	2	1	1	7	4	3	23	28	51
Schnitzlerweg 4	7	4	2	3	16	5	7	86	75	161
Sennweg 41	4	2	1	2	9	2	4	46	42	88
Straßlandweg 22	3	2	1	1	7	2	3	25	29	54
Tungassingerstraße 13	2	1	1	–	4	4	2	18	12	30
Webergasse 5	3	2	1	2	8	3	3	38	33	71
Wieningerstraße 16	4	2	1	2	9	1	4	50	52	102
Ziererfeldstraße 50	2	1	1	1	5	5	2	18	22	40
Summe	161	100	49	83	393	135	158	1671	1672	3343

Stadtgebiet
Klima
Bevölkerung
Gesundheitswesen
Umwelt
Sozialwesen
Wirtschaft
Indizes
Technische Versorgung und Feuerwehr
Verkehr
Fremdenverkehr
Schulen
Sport und Freizeit
Gebäude und Wohnungen
Personal und Finanzübersicht
Rechtspflege
Wahlen
Kommunale Meinungsforschung
Erläuterungen

Statistische Bezirke
Stichwortverzeichnis

Kindergarten des Bundes 1998

Kindergarten	Kindergärtner (innen)	Helfer (innen)	Assistent (inn)en	Hauspersonal	Personal Summe	darunter Teilzeitbeschäftigte	Zahl der Kindergruppen	Zahl der Kinder		
								männl.	weibl.	Summe
Honauerstraße 24 [1)]	7	4	–	1	12	4	5	28	33	61

1) Übungskindergarten

- Stadtgebiet
- Klima
- Bevölkerung
- Gesundheitswesen
- Umwelt
- Sozialwesen
- Wirtschaft
- Indizes
- Technische Versorgung und Feuerwehr
- Verkehr
- Fremdenverkehr
- Schulen
- Sport und Freizeit
- Gebäude und Wohnungen
- Personal und Finanzübersicht
- Rechtspflege
- Wahlen
- Kommunale Meinungsforschung
- Erläuterungen

- Statistische Bezirke
- Stichwortverzeichnis

Caritas-Kindergärten 1998

Kindergärten	Kindergärtner (innen)	Helfer (innen)	Assistent (inn)en [3]	Hauspersonal	Personal Summe	darunter Teilzeitbeschäftigte	Zahl der Kindergruppen	Zahl der Kinder		
								männl.	weibl.	Summe
Am Steinbühel 29	6	3	1	1	11	6	5	51	38	89
Aubrunnerweg 11	2	1	–	1	4	1	2	20	22	42
Blütenstraße 15	2	2	1	1	6	4	2	21	14	35
Breitwiesergutstraße 45	2	3	–	–	5	3	2	11	26	37
Dauphinestraße 56a	3	3	–	1	7	2	3	26	23	49
Fadingerplatz 7	3	3	–	1	7	5	3	34	26	60
Falterweg 35	3	1	–	1	5	1	2	24	19	43
Händelstraße 30	2	2	–	–	4	4	2	26	26	52
Hölderlinstraße 24	2	2	–	1	5	4	2	30	13	43
Kapuzinerstraße 40 [1]	8	1	1	1	11	1	4	30	18	48
Kroatengasse 9 [2]	4	2	2	1	9	3	4	47	39	86
Landgutstraße 31a	3	3	–	1	7	4	3	37	41	78
Losensteinerstraße 1	2	2	–	–	4	–	2	24	28	52
Margarethen 47a	1	1	–	–	2	2	1	7	13	20
Neubauzeile 68	3	3	–	–	6	3	3	36	30	66
Peuerbachstraße 14	4	4	–	2	10	5	4	52	50	102
Pfarrplatz 4	2	1	–	1	4	3	1	12	12	24
Pillweinstraße 11	2	2	–	–	4	1	2	20	32	52
Röntgenstraße 1 [1]	1	1	1	–	3	3	1	2	5	7
Salzburger Straße 22	1	1	–	1	3	2	1	7	19	26
Schubertstraße 5	4	3	–	2	9	5	4	36	43	79
Schumpeterstraße 1	2	1	–	1	4	2	2	25	26	51
Steingasse 4	2	2	–	1	5	3	1	10	10	20
Tungassingerstraße 2	2	2	–	–	4	2	2	14	19	33
Uhlandgasse 3	3	2	2	1	8	4	3	30	35	65
Wieningerstraße 14	2	2	–	1	5	3	2	18	28	46
Summe	71	53	8	20	152	76	63	650	655	1305

1) Sonderkindergarten 2) Übungskindergarten 3) inklusive ausländischer Stützkräfte

- Stadtgebiet
- Klima
- Bevölkerung
- Gesundheitswesen
- Umwelt
- Sozialwesen
- Wirtschaft
- Indizes
- Technische Versorgung und Feuerwehr
- Verkehr
- Fremdenverkehr
- Schulen
- Sport und Freizeit
- Gebäude und Wohnungen
- Personal und Finanzübersicht
- Rechtspflege
- Wahlen
- Kommunale Meinungsforschung
- Erläuterungen

- Statistische Bezirke
- Stichwortverzeichnis

Private Kindergärten 1998

Kindergärten	Kindergärtner (innen)	Helfer (innen)	Assistent (inn)en [2]	Hauspersonal	Personal Summe	darunter Teilzeitbeschäftigte	Zahl der Kindergruppen	Zahl der Kinder männl.	Zahl der Kinder weibl.	Zahl der Kinder Summe
Brucknerstraße 15	2	–	–	2	4	2	1	8	9	17
Edisonstraße 30	2	1	1	1	5	2	2	22	15	37
Einfaltstraße 8	2	1	1	1	5	2	2	25	17	42
Gutenbergstraße 3	2	–	–	–	2	–	1	8	6	14
Hölderlinstraße 23	5	–	–	–	5	2	3	26	29	55
Humboldtstraße 19 [1]	5	–	–	1	6	3	2	16	11	27
Ing.-Stern.-Straße 35	3	2	–	1	6	1	3	44	28	72
Spittelwiese 15	6	–	3	1	10	3	4	44	42	86
Untere Donaulände 66	7	–	–	2	9	–	3	27	39	66
Wagner-Jauregg-Weg 15	2	2	–	–	4	1	1	7	10	17
Willingerstraße 21 [1]	7	2	1	–	10	4	4	22	21	43
Zaunmüllerstraße 4	2	2	–	1	5	2	2	16	18	34
Summe	45	10	6	10	71	22	28	265	245	510

1) Sonderkindergarten 2) inklusive ausländischer Stützkräfte

- Stadtgebiet
- Klima
- Bevölkerung
- Gesundheitswesen
- Umwelt
- Sozialwesen
- Wirtschaft
- Indizes
- Technische Versorgung und Feuerwehr
- Verkehr
- Fremdenverkehr
- Schulen
- Sport und Freizeit
- Gebäude und Wohnungen
- Personal und Finanzübersicht
- Rechtspflege
- Wahlen
- Kommunale Meinungsforschung
- Erläuterungen

- Statistische Bezirke
- Stichwortverzeichnis

LINZ Eine Stadt lebt auf

Städtische Kindergärten 1999

Kindergärten	Kindergärtner (innen)	Helfer (innen)	Assistent (inn)en	Hauspersonal	Personal Summe	darunter Teilzeitbeschäftigte	Zahl der Kindergruppen	Zahl der Kinder		
								männl.	weibl.	Summe
Allendeplatz 2	7	4	1	2	14	4	5	65	53	118
Anastasius-Grün-Straße 4a	5	3	1	–	9	5	4	49	43	92
Auwiesenstraße 22-24	3	3	1	–	7	4	3	45	31	76
Auwiesenstraße 60	4	2	1	6	13	4	4	47	56	103
Auwiesenstraße 130	3	2	1	2	8	3	3	21	21	42
Breitwiesergutstraße 7	5	3	2	1	11	3	5	49	39	88
Bürgerstraße 44	5	3	1	–	9	2	5	46	41	87
Commendastraße 3	3	2	1	2	8	4	3	36	35	71
Cremeristraße 10	3	2	1	7	13	4	3	34	33	67
Darrgutstraße 16	2	1	1	1	5	2	2	22	28	50
Dornacher Straße 7	5	3	1	2	11	4	5	56	52	108
Europastraße 12	3	2	1	2	8	4	3	47	25	72
Freistädter Straße 135b	2	1	1	1	5	2	2	16	15	31
Garnisonstraße 33a	2	2	1	1	6	2	2	20	20	40
Hauderweg 8	6	4	1	2	13	4	5	63	52	115
Hebenstreitstraße 4	1	1	–	–	2	2	1	5	12	17
Hertzstraße 18	3	2	1	5	11	4	3	31	35	66
Hofmannsthalweg 10a	3	2	1	2	8	3	3	36	37	73
Hofmeindlweg 5	3	2	1	1	7	4	3	21	25	46
In der Auerpeint 5	6	4	2	2	14	3	6	66	68	134
J.-W.-Klein-Straße 60	5	3	1	2	11	3	5	46	47	93
J.-W.-Klein-Straße 72	1	1	–	1	3	–	1	10	10	20
Kreßweg 13	2	1	1	1	5	2	2	19	19	38
Langgasse 13	1	1	–	–	2	2	1	8	11	19
Leonfeldner Straße 3a	3	2	1	1	7	2	3	26	33	59
Leonfeldner Straße 80b	1	1	–	–	2	2	1	9	6	15
Leonfeldner Straße 99d	4	2	1	2	9	1	4	50	38	88
Leonfeldner Straße 102a	2	1	1	1	5	2	2	21	18	39
Ludlgasse 8a	3	2	1	1	7	2	3	17	21	38
Marienberg 51	2	1	1	1	5	1	2	22	21	43
Minnesängerplatz 12	3	2	1	2	8	3	3	38	29	67
Pestalozzistraße 84	5	3	1	3	12	4	5	64	64	128
Posthofstraße 50	2	1	–	1	4	2	2	17	17	34
Ramsauerstraße 44	2	1	1	1	5	1	2	21	13	34
Reischekstraße 10	10	6	1	3	20	7	8	91	95	186
Rieglstraße 10	2	1	1	1	5	2	2	13	22	35
Rohrmayrstraße 1	5	3	2	2	12	2	5	50	61	111
Römerstraße 92	2	1	1	1	5	3	2	23	21	44

- Stadtgebiet
- Klima
- Bevölkerung
- Gesundheitswesen
- Umwelt
- Sozialwesen
- Wirtschaft
- Indizes
- Technische Versorgung und Feuerwehr
- Verkehr
- Fremdenverkehr
- Schulen
- Sport und Freizeit
- Gebäude und Wohnungen
- Personal und Finanzübersicht
- Rechtspflege
- Wahlen
- Kommunale Meinungsforschung
- Erläuterungen

- Statistische Bezirke
- Stichwortverzeichnis

Städtische Kindergärten 1999

Kindergärten	Kindergärtner (innen)	Helfer (innen)	Assistent (inn)en	Hauspersonal	Personal Summe	darunter Teilzeitbeschäftigte	Zahl der Kindergruppen	Zahl der Kinder		
								männl.	weibl.	Summe
Scharmühlwinkel 11-13	7	4	2	3	16	5	7	85	78	163
Schiedermayrweg 2	3	2	1	2	8	5	3	30	29	59
Schnitzlerweg 4	7	4	1	3	15	2	7	90	76	166
Sennweg 41	4	2	1	2	9	2	4	47	46	93
Tungassingerstraße 13	1	1	–	–	2	2	1	14	7	21
Webergasse 5	3	2	1	2	8	3	3	31	36	67
Wieningerstraße 16	4	2	2	2	10	2	4	37	60	97
Ziererfeldstraße 50	2	1	1	1	5	5	2	17	26	43
Summe	160	99	45	78	382	134	154	1671	1625	3296

Stadtgebiet
Klima
Bevölkerung
Gesundheitswesen
Umwelt
Sozialwesen
Wirtschaft
Indizes
Technische Versorgung und Feuerwehr
Verkehr
Fremdenverkehr
Schulen
Sport und Freizeit
Gebäude und Wohnungen
Personal und Finanzübersicht
Rechtspflege
Wahlen
Kommunale Meinungsforschung
Erläuterungen

Statistische Bezirke
Stichwortverzeichnis

Kindergarten des Bundes 1999

Kindergarten	Kindergärtner (innen)	Helfer (innen)	Assistent (inn)en	Hauspersonal	Personal Summe	darunter Teilzeitbeschäftigte	Zahl der Kindergruppen	Zahl der Kinder		
								männl.	weibl.	Summe
Honauerstraße 24 [1)]	7	4	–	1	12	4	5	32	28	60

1) Übungskindergarten

- Stadtgebiet
- Klima
- Bevölkerung
- Gesundheitswesen
- Umwelt
- Sozialwesen
- Wirtschaft
- Indizes
- Technische Versorgung und Feuerwehr
- Verkehr
- Fremdenverkehr
- Schulen
- Sport und Freizeit
- Gebäude und Wohnungen
- Personal und Finanzübersicht
- Rechtspflege
- Wahlen
- Kommunale Meinungsforschung
- Erläuterungen

- Statistische Bezirke
- Stichwortverzeichnis

Caritas-Kindergärten 1999

Kindergärten	Kindergärtner (innen)	Helfer (innen)	Assistent (inn)en [3]	Hauspersonal	Personal Summe	darunter Teilzeitbeschäftigte	Zahl der Kindergruppen	Zahl der Kinder		
								männl.	weibl.	Summe
Am Steinbühel 29	6	3	–	2	11	6	5	45	35	80
Aubrunnerweg 11	2	1	–	1	4	1	2	19	26	45
Blütenstraße 15	2	2	1	1	6	4	2	22	20	42
Breitwiesergutstraße 45	2	3	–	–	5	3	2	11	35	46
Dauphinestraße 56a	3	3	–	1	7	1	3	30	22	52
Fadingerplatz 7	3	3	–	1	7	5	3	32	28	60
Falterweg 35	3	1	–	1	5	2	2	28	24	52
Händelstraße 30	2	2	–	–	4	2	2	22	23	45
Hölderlinstraße 24	2	2	–	1	5	4	2	18	16	34
Kapuzinerstraße 40 [1]	8	1	–	2	11	2	4	33	17	50
Kroatengasse 9 [2]	6	3	2	1	12	3	4	47	35	82
Landgutstraße 31a	3	3	–	1	7	3	3	38	40	78
Losensteinerstraße 1	2	2	–	–	4	–	2	23	27	50
Margarethen 47a	1	1	–	1	3	3	1	12	9	21
Neubauzeile 68	3	3	–	–	6	3	3	24	28	52
Peuerbachstraße 14	4	4	–	2	10	5	4	46	58	104
Pfarrplatz 4	2	1	–	–	3	2	1	9	17	26
Pillweinstraße 11	2	2	–	–	4	1	2	15	36	51
Röntgenstraße 1 [1]	2	1	–	–	3	2	1	2	5	7
Salzburger Straße 22	1	1	–	1	3	1	1	10	16	26
Schubertstraße 5	4	4	–	–	8	4	4	36	40	76
Schumpeterstraße 1	2	1	–	1	4	2	2	24	28	52
Steingasse 4	2	2	–	1	5	3	1	9	13	22
Tungassingerstraße 21	2	2	–	–	4	2	2	18	17	35
Uhlandgasse 3	3	2	2	1	8	4	3	28	30	58
Wieningerstraße 14	2	2	–	–	4	3	2	24	24	48
Summe	74	55	5	19	153	71	63	625	669	1294

1) Sonderkindergarten 2) Übungskindergarten 3) inklusive ausländischer Stützkräfte

- Stadtgebiet
- Klima
- Bevölkerung
- Gesundheitswesen
- Umwelt
- Sozialwesen
- Wirtschaft
- Indizes
- Technische Versorgung und Feuerwehr
- Verkehr
- Fremdenverkehr
- Schulen
- Sport und Freizeit
- Gebäude und Wohnungen
- Personal und Finanzübersicht
- Rechtspflege
- Wahlen
- Kommunale Meinungsforschung
- Erläuterungen

- Statistische Bezirke
- Stichwortverzeichnis

Private Kindergärten 1999

Kindergärten	Kindergärtner (innen)	Helfer (innen)	Assistent (inn)en [2]	Hauspersonal	Personal Summe	darunter Teilzeitbeschäftigte	Zahl der Kindergruppen	Zahl der Kinder männl.	Zahl der Kinder weibl.	Zahl der Kinder Summe
Brucknerstraße 15	2	–	–	2	4	2	1	5	11	16
Edisonstraße 30	2	1	1	1	5	2	2	18	21	39
Einfaltstraße 8	2	1	1	1	5	2	2	24	16	40
Gutenbergstraße 3	1	1	–	–	2	–	1	8	9	17
Hölderlinstraße 23	6	–	–	2	8	5	3	21	33	54
Humboldtstraße 19 [1]	5	–	–	1	6	3	2	13	10	23
Ing.-Stern.-Straße 35	3	2	–	1	6	1	3	40	32	72
J.-W.-Klein-Straße 24	2	–	–	1	3	2	1	10	10	20
Spittelwiese 15	6	–	3	1	10	5	4	45	44	89
Untere Donaulände 66	6	1	–	2	9	–	3	24	37	61
Wagner-Jauregg-Weg 15	2	2	–	–	4	1	1	7	9	16
Willingerstraße 21 [1]	7	2	1	–	10	5	4	29	16	45
Zaunmüllerstraße 4	2	2	–	1	5	2	2	19	15	34
Summe	46	12	6	13	77	30	29	263	263	526

1) Sonderkindergarten 2) inklusive ausländischer Stützkräfte

- Stadtgebiet
- Klima
- Bevölkerung
- Gesundheitswesen
- Umwelt
- Sozialwesen
- Wirtschaft
- Indizes
- Technische Versorgung und Feuerwehr
- Verkehr
- Fremdenverkehr
- Schulen
- Sport und Freizeit
- Gebäude und Wohnungen
- Personal und Finanzübersicht
- Rechtspflege
- Wahlen
- Kommunale Meinungsforschung
- Erläuterungen

- Statistische Bezirke
- Stichwortverzeichnis

Kindergärten 1999

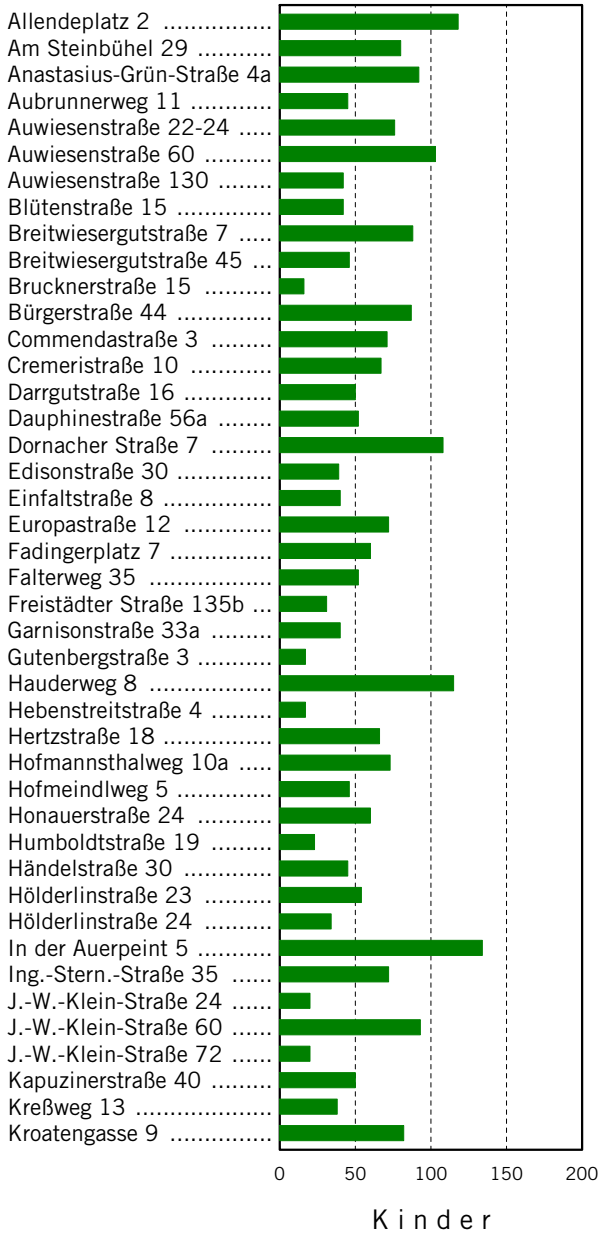

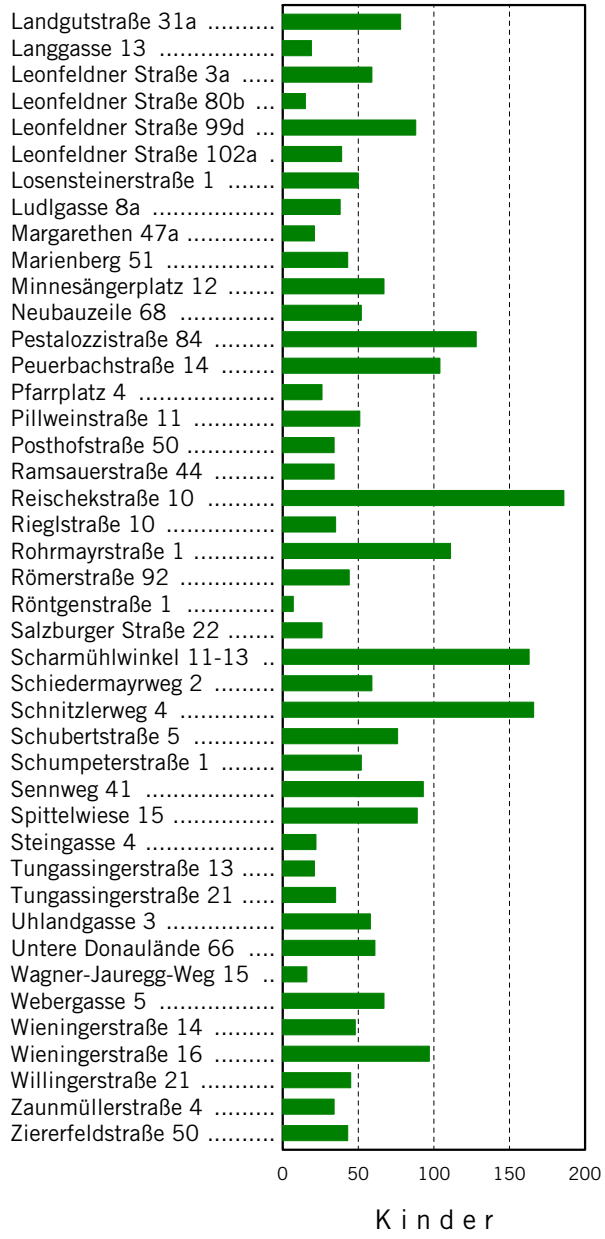

- Stadtgebiet
- Klima
- Bevölkerung
- Gesundheitswesen
- Umwelt
- Sozialwesen
- Wirtschaft
- Indizes
- Technische Versorgung und Feuerwehr
- Verkehr
- Fremdenverkehr
- Schulen
- Sport und Freizeit
- Gebäude und Wohnungen
- Personal und Finanzübersicht
- Rechtspflege
- Wahlen
- Kommunale Meinungsforschung
- Erläuterungen

- Statistische Bezirke
- Stichwortverzeichnis

LINZ Eine Stadt lebt auf

Kindergärten – Entwicklung der Kinderzahl

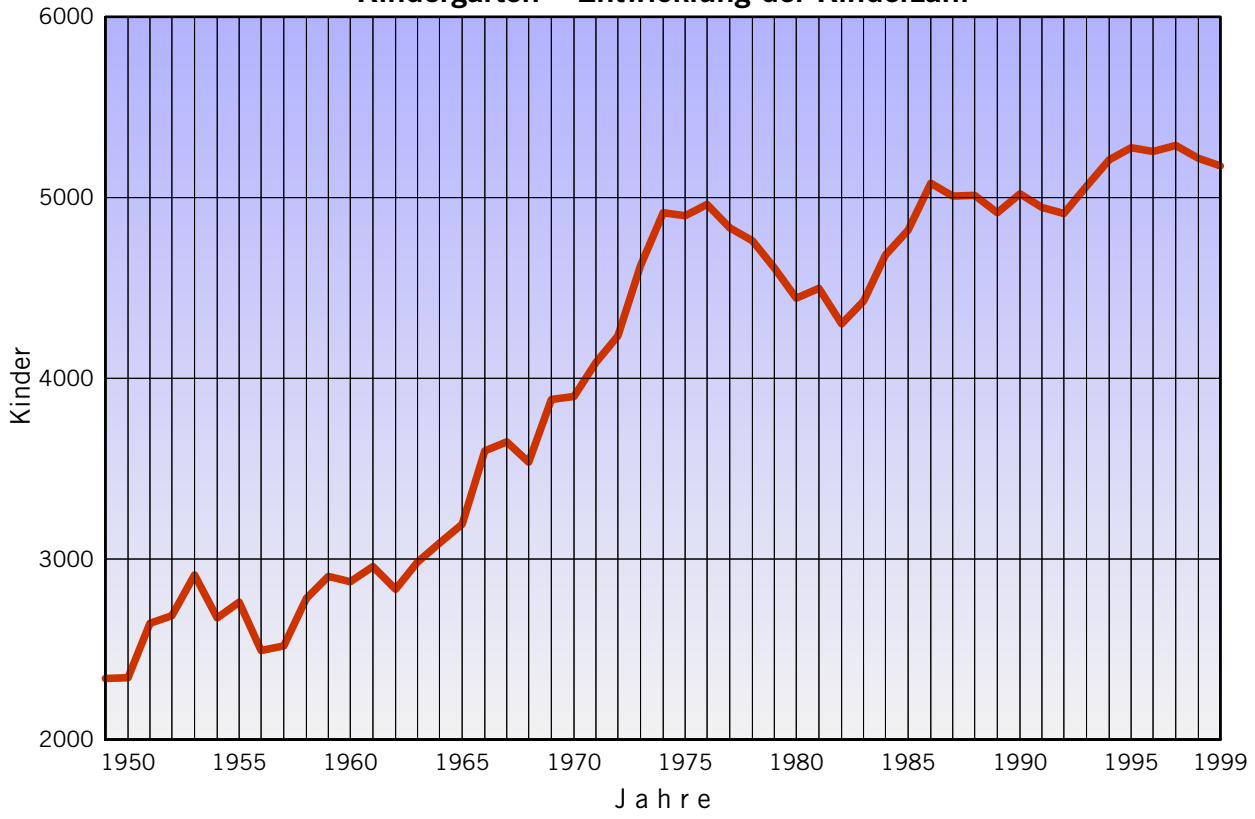

- Stadtgebiet
- Klima
- Bevölkerung
- Gesundheitswesen
- Umwelt
- Sozialwesen
- Wirtschaft
- Indizes
- Technische Versorgung und Feuerwehr
- Verkehr
- Fremdenverkehr
- Schulen
- Sport und Freizeit
- Gebäude und Wohnungen
- Personal und Finanzübersicht
- Rechtspflege
- Wahlen
- Kommunale Meinungsforschung
- Erläuterungen

- Statistische Bezirke
- Stichwortverzeichnis

Kindergärten – Kinder mit berufstätiger Mutter

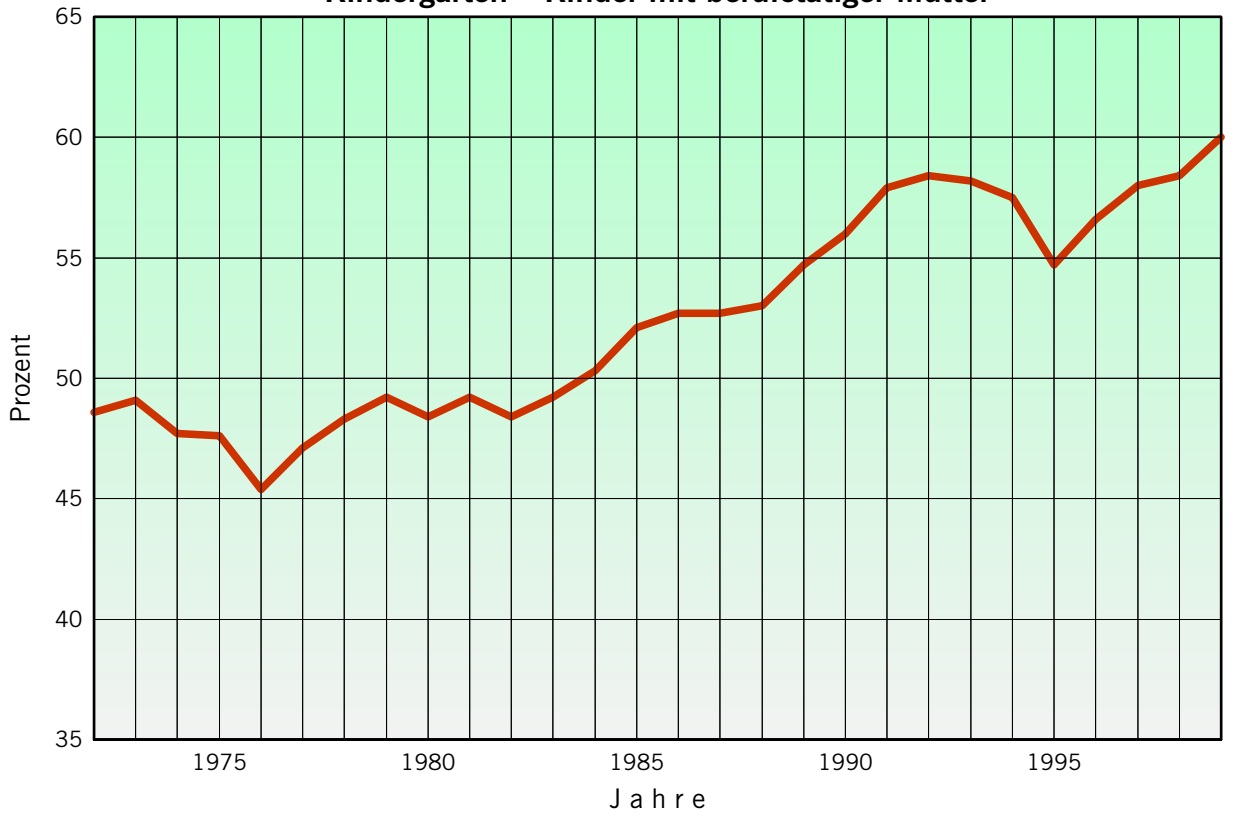

- Stadtgebiet
- Klima
- Bevölkerung
- Gesundheitswesen
- Umwelt
- Sozialwesen
- Wirtschaft
- Indizes
- Technische Versorgung und Feuerwehr
- Verkehr
- Fremdenverkehr
- Schulen
- Sport und Freizeit
- Gebäude und Wohnungen
- Personal und Finanzübersicht
- Rechtspflege
- Wahlen
- Kommunale Meinungsforschung
- Erläuterungen

- Statistische Bezirke
- Stichwortverzeichnis

Kindergärten – Kinder mit Mittagessen in der Anstalt

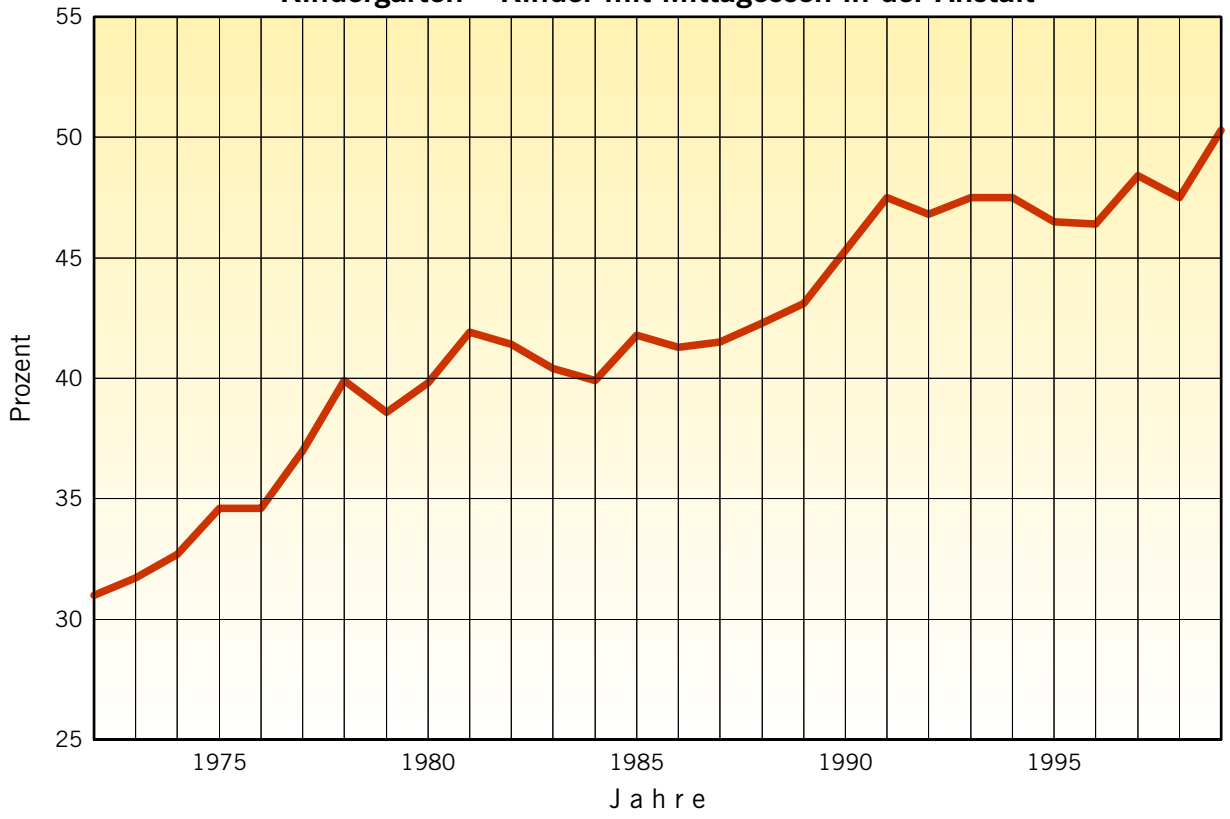

- Stadtgebiet
- Klima
- Bevölkerung
- Gesundheitswesen
- Umwelt
- Sozialwesen
- Wirtschaft
- Indizes
- Technische Versorgung und Feuerwehr
- Verkehr
- Fremdenverkehr
- Schulen
- Sport und Freizeit
- Gebäude und Wohnungen
- Personal und Finanzübersicht
- Rechtspflege
- Wahlen
- Kommunale Meinungsforschung
- Erläuterungen

- Statistische Bezirke
- Stichwortverzeichnis

Kindergartenpersonal

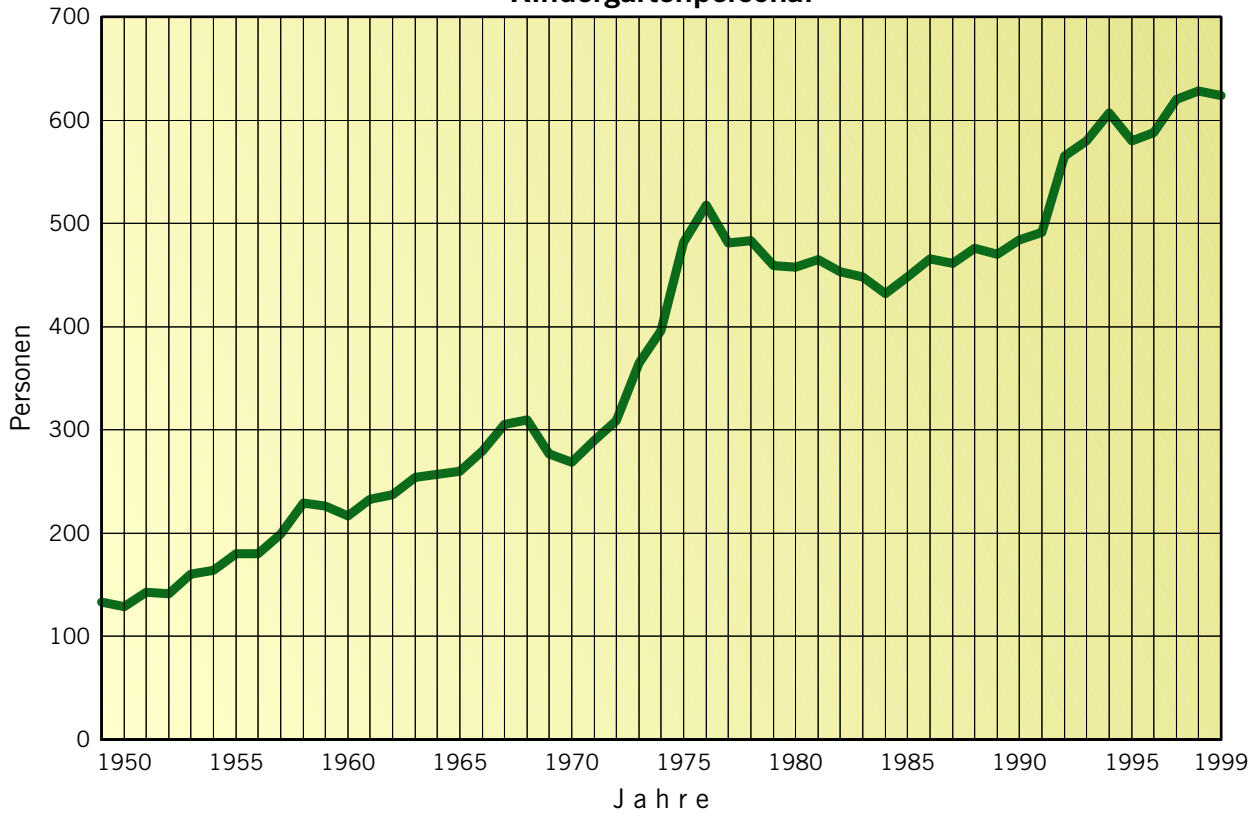

- Stadtgebiet
- Klima
- Bevölkerung
- Gesundheitswesen
- Umwelt
- Sozialwesen
- Wirtschaft
- Indizes
- Technische Versorgung und Feuerwehr
- Verkehr
- Fremdenverkehr
- Schulen
- Sport und Freizeit
- Gebäude und Wohnungen
- Personal und Finanzübersicht
- Rechtspflege
- Wahlen
- Kommunale Meinungsforschung
- Erläuterungen

- Statistische Bezirke
- Stichwortverzeichnis

Horte

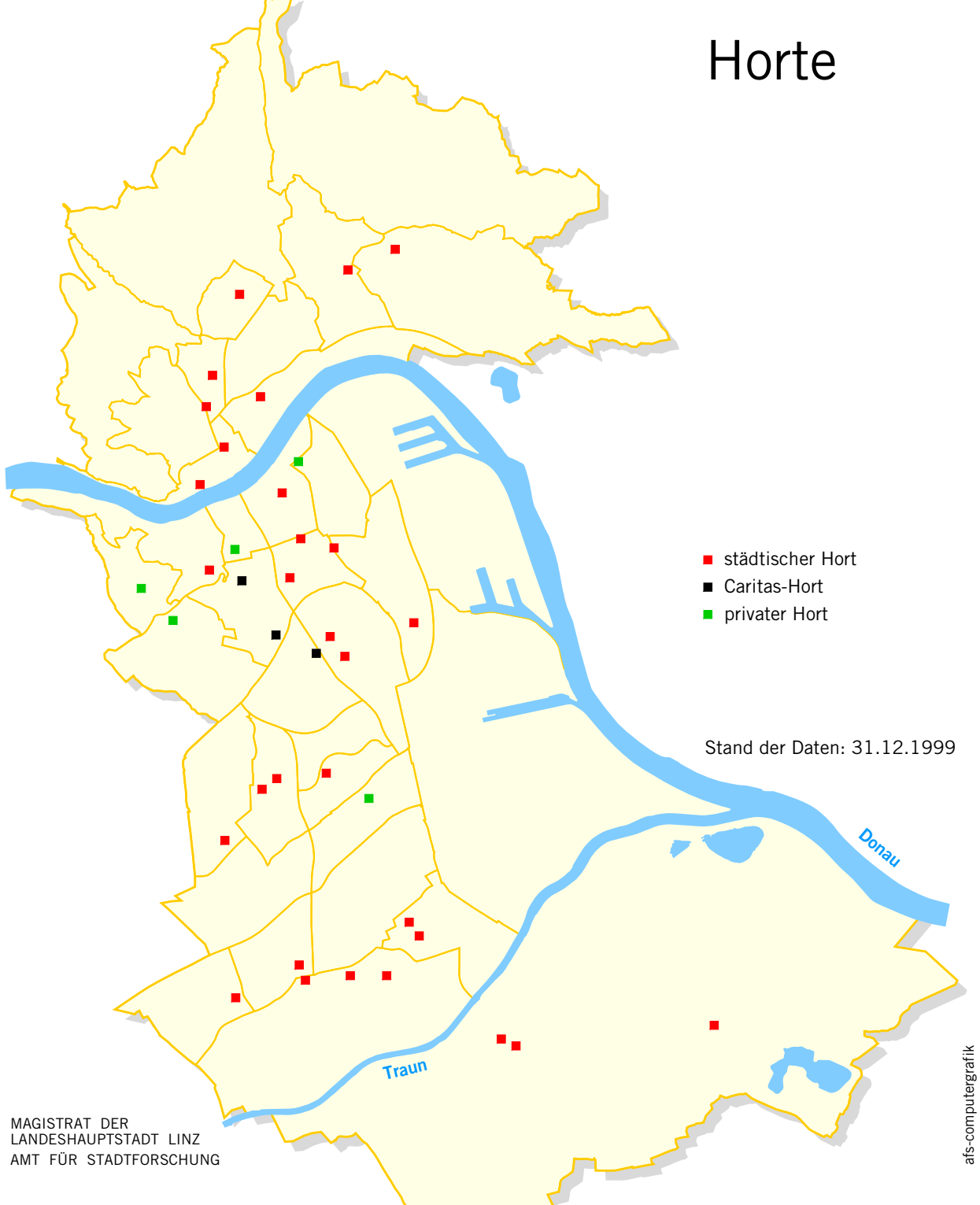

MAGISTRAT DER
LANDESHAUPTSTADT LINZ
AMT FÜR STADTFORSCHUNG

afs-computergrafik

- Stadtgebiet
- Klima
- Bevölkerung
- Gesundheitswesen
- Umwelt
- Sozialwesen
- Wirtschaft
- Indizes
- Technische Versorgung und Feuerwehr
- Verkehr
- Fremdenverkehr
- Schulen
- Sport und Freizeit
- Gebäude und Wohnungen
- Personal und Finanzübersicht
- Rechtspflege
- Wahlen
- Kommunale Meinungsforschung
- Erläuterungen

- Statistische Bezirke
- Stichwortverzeichnis

Städtische Horte 1998

Horte	Horterzieher (innen)	Helfer (innen)	Assistent (inn)en	Hauspersonal	Personal Summe	darunter Teilzeitbeschäftigte	Zahl der Kindergruppen	Zahl der Kinder		
								männl.	weibl.	Summe
Allendeplatz 2	6	–	1	7	14	3	6	82	62	144
Am Hartmayrgut 12	4	–	–	1	5	–	3	30	24	54
Dornacher Straße 33	5	–	2	7	14	3	5	70	50	120
Flötzerweg 61	4	–	1	–	5	1	2	26	16	42
Franz-Kurz-Straße 3	6	–	1	–	7	–	5	65	59	124
Füchselstraße 9a	5	–	1	2	8	–	5	66	56	122
Hauderweg 8	5	–	2	7	14	1	5	56	39	95
J.-W.-Klein-Straße 60	2	–	–	3	5	2	4	46	31	77
Jahnstraße 7	5	–	1	5	11	1	5	71	36	107
Kapuzinerstraße 33	5	–	–	2	7	1	4	40	29	69
Khevenhüllerstraße 19	6	–	–	6	12	4	5	74	43	117
Knabenseminarstraße 24	4	–	–	1	5	–	3	29	29	58
Kraußstraße 8	5	–	1	4	10	3	5	59	33	92
Kreßweg 13	5	–	1	4	10	1	5	54	38	92
Leonfeldner Straße 99d	6	–	1	6	13	2	5	49	40	89
Raimundstraße 17	4	–	–	7	11	1	4	52	41	93
Ramsauerstraße 61	3	–	1	2	6	2	3	38	31	69
Rathfeldstraße 69	2	–	–	–	2	–	2	27	14	41
Resselstraße 6	5	–	2	–	7	–	5	72	48	120
Rohrmayrstraße 1	6	–	1	6	13	–	6	56	53	109
Scharmühlwinkel 11	8	–	2	8	18	4	7	93	70	163
Siemensstraße 58	5	–	1	5	11	2	5	57	60	117
Stefan-Fechter-Weg 5	2	–	–	1	3	1	2	27	19	46
Straßlandweg 16	3	–	–	4	7	–	3	40	18	58
Südtirolerstraße 13-15	3	–	–	–	3	–	3	42	28	70
Teistlergutstraße 23[1)]	4	–	1	–	5	1	2	2	8	10
Tungassingerstraße 23	4	–	–	–	4	–	4	39	37	76
Volksfeststraße 7-11	4	–	–	–	4	–	4	44	35	79
Webergasse 1	4	–	–	–	4	–	4	45	50	95
Wieningerstraße 16	5	–	1	5	11	–	5	77	47	124
Summe	135	–	21	93	249	33	126	1528	1144	2672

1) Sonderhort

Stadtgebiet
Klima
Bevölkerung
Gesundheitswesen
Umwelt
Sozialwesen
Wirtschaft
Indizes
Technische Versorgung und Feuerwehr
Verkehr
Fremdenverkehr
Schulen
Sport und Freizeit
Gebäude und Wohnungen
Personal und Finanzübersicht
Rechtspflege
Wahlen
Kommunale Meinungsforschung
Erläuterungen

Statistische Bezirke
Stichwortverzeichnis

Caritashorte 1998

Horte	Horterzieher (innen)	Helfer (innen)	Assistent (inn)en	Hauspersonal	Personal Summe	darunter Teilzeitbeschäftigte	Zahl der Kindergruppen	Zahl der Kinder		
								männl.	weibl.	Summe
Bahnhofstraße 5	1	–	–	–	1	–	1	12	24	36
Brucknerstraße 4-8	6	–	1	2	9	2	6	–	125	125
Stockhofstraße 10[1)]	9	–	–	3	12	2	7	–	165	165
Summe	16	–	1	5	22	4	14	12	314	326

1) inklusive Übungshort

- Stadtgebiet
- Klima
- Bevölkerung
- Gesundheitswesen
- Umwelt
- Sozialwesen
- Wirtschaft
- Indizes
- Technische Versorgung und Feuerwehr
- Verkehr
- Fremdenverkehr
- Schulen
- Sport und Freizeit
- Gebäude und Wohnungen
- Personal und Finanzübersicht
- Rechtspflege
- Wahlen
- Kommunale Meinungsforschung
- Erläuterungen

- Statistische Bezirke
- Stichwortverzeichnis

Private Horte 1998

Horte	Horterzieher (innen)	Helfer (innen)	Assistent (inn)en	Hauspersonal	Personal Summe	darunter Teilzeitbeschäftigte	Zahl der Kindergruppen	Zahl der Kinder		
								männl.	weibl.	Summe
Baumbachstraße 11	2	–	–	1	3	2	1	3	12	15
Einfaltstraße 8	3	1	1	–	5	3	2	19	17	36
Untere Donaulände 66	2	–	–	1	3	–	1	10	13	23
Ziegeleistraße 78a	2	1	1	–	4	1	2	21	14	35
Summe	9	2	2	2	15	6	6	53	56	109

- Stadtgebiet
- Klima
- Bevölkerung
- Gesundheitswesen
- Umwelt
- Sozialwesen
- Wirtschaft
- Indizes
- Technische Versorgung und Feuerwehr
- Verkehr
- Fremdenverkehr
- Schulen
- Sport und Freizeit
- Gebäude und Wohnungen
- Personal und Finanzübersicht
- Rechtspflege
- Wahlen
- Kommunale Meinungsforschung
- Erläuterungen

- Statistische Bezirke
- Stichwortverzeichnis

Städtische Horte 1999

Horte	Horterzieher (innen)	Helfer (innen)	Assistent (inn)en	Hauspersonal	Personal Summe	darunter Teilzeitbeschäftigte	Zahl der Kindergruppen	Zahl der Kinder		
								männl.	weibl.	Summe
Allendeplatz 2	6	–	2	7	15	5	6	85	59	144
Am Hartmayrgut 12	3	–	1	1	5	–	3	30	38	68
Dornacher Straße 33	5	–	2	8	15	4	5	66	51	117
Flötzerweg 61	3	–	3	–	6	2	3	30	29	59
Franz-Kurz-Straße 3	6	–	2	–	8	1	6	83	63	146
Füchselstraße 9a	6	–	3	–	9	4	6	76	66	142
Hauderweg 8	5	–	1	7	13	1	5	50	50	100
J.-W.-Klein-Straße 60	4	–	–	3	7	1	4	50	37	87
Jahnstraße 7	5	–	1	5	11	3	5	64	51	115
Kapuzinerstraße 33	5	–	1	2	8	1	4	39	38	77
Khevenhüllerstraße 19	6	–	1	8	15	3	5	73	51	124
Knabenseminarstraße 24	3	–	1	1	5	1	3	33	31	64
Kraußstraße 8	5	–	1	4	10	2	5	48	42	90
Kreßweg 13	5	–	1	2	8	1	5	53	35	88
Leonfeldner Straße 99d	5	–	1	6	12	2	5	57	47	104
Raimundstraße 17	4	–	–	7	11	1	4	54	41	95
Ramsauerstraße 61	3	–	–	2	5	1	3	37	28	65
Rathfeldstraße 69	2	–	–	–	2	–	2	33	19	52
Resselstraße 6	6	–	1	–	7	1	6	87	55	142
Rohrmayrstraße 1	6	–	2	5	13	2	6	58	65	123
Scharmühlwinkel 11	8	–	2	7	17	2	8	98	82	180
Siemensstraße 58	5	–	1	5	11	4	5	72	58	130
Stefan-Fechter-Weg 5	2	–	–	1	3	1	2	29	18	47
Straßlandweg 16	3	–	–	4	7	–	3	42	25	67
Südtirolerstraße 13-15	3	–	–	–	3	–	3	41	34	75
Teistlergutstraße 23[1)]	4	–	1	–	5	1	2	3	8	11
Tungassingerstraße 23	3	–	1	–	4	–	3	37	42	79
Volksfeststraße 7-11	4	–	–	–	4	–	4	46	45	91
Webergasse 1	4	–	–	–	4	–	4	51	42	93
Wieningerstraße 16	5	–	2	6	13	1	5	75	38	113
Summe	134	–	31	91	256	45	130	1600	1288	2888

1) Sonderhort

- Stadtgebiet
- Klima
- Bevölkerung
- Gesundheitswesen
- Umwelt
- Sozialwesen
- Wirtschaft
- Indizes
- Technische Versorgung und Feuerwehr
- Verkehr
- Fremdenverkehr
- Schulen
- Sport und Freizeit
- Gebäude und Wohnungen
- Personal und Finanzübersicht
- Rechtspflege
- Wahlen
- Kommunale Meinungsforschung
- Erläuterungen

- Statistische Bezirke
- Stichwortverzeichnis

Caritashorte 1999

Horte	Horterzieher (innen)	Helfer (innen)	Assistent (inn)en	Hauspersonal	Personal Summe	darunter Teilzeitbeschäftigte	Zahl der Kindergruppen	Zahl der Kinder		
								männl.	weibl.	Summe
Bahnhofstraße 5	1	–	–	–	1	–	1	8	17	25
Brucknerstraße 4-8	–	1	–	4	5	3	6	–	123	123
Stockhofstraße 10[1)]	8	–	–	3	11	4	7	–	177	177
Summe	9	1	–	7	17	7	14	8	317	325

1) inklusive Übungshort

- Stadtgebiet
- Klima
- Bevölkerung
- Gesundheitswesen
- Umwelt
- Sozialwesen
- Wirtschaft
- Indizes
- Technische Versorgung und Feuerwehr
- Verkehr
- Fremdenverkehr
- Schulen
- Sport und Freizeit
- Gebäude und Wohnungen
- Personal und Finanzübersicht
- Rechtspflege
- Wahlen
- Kommunale Meinungsforschung
- Erläuterungen

- Statistische Bezirke
- Stichwortverzeichnis

Private Horte 1999

Horte	Horterzieher (innen)	Helfer (innen)	Assistent (inn)en	Hauspersonal	Personal Summe	darunter Teilzeitbeschäftigte	Zahl der Kindergruppen	Zahl der Kinder		
								männl.	weibl.	Summe
Baumbachstraße 11	3	–	–	1	4	3	1	4	11	15
Einfaltstraße 8	3	1	1	–	5	3	2	22	19	41
Freinbergstraße 32-34	1	2	–	4	7	2	1	8	5	13
Untere Donaulände 66	2	–	–	1	3	–	1	13	13	26
Ziegeleistraße 78a	2	1	1	1	5	2	2	29	23	52
Summe	11	4	2	7	24	10	7	76	71	147

- Stadtgebiet
- Klima
- Bevölkerung
- Gesundheitswesen
- Umwelt
- Sozialwesen
- Wirtschaft
- Indizes
- Technische Versorgung und Feuerwehr
- Verkehr
- Fremdenverkehr
- Schulen
- Sport und Freizeit
- Gebäude und Wohnungen
- Personal und Finanzübersicht
- Rechtspflege
- Wahlen
- Kommunale Meinungsforschung
- Erläuterungen

- Statistische Bezirke
- Stichwortverzeichnis

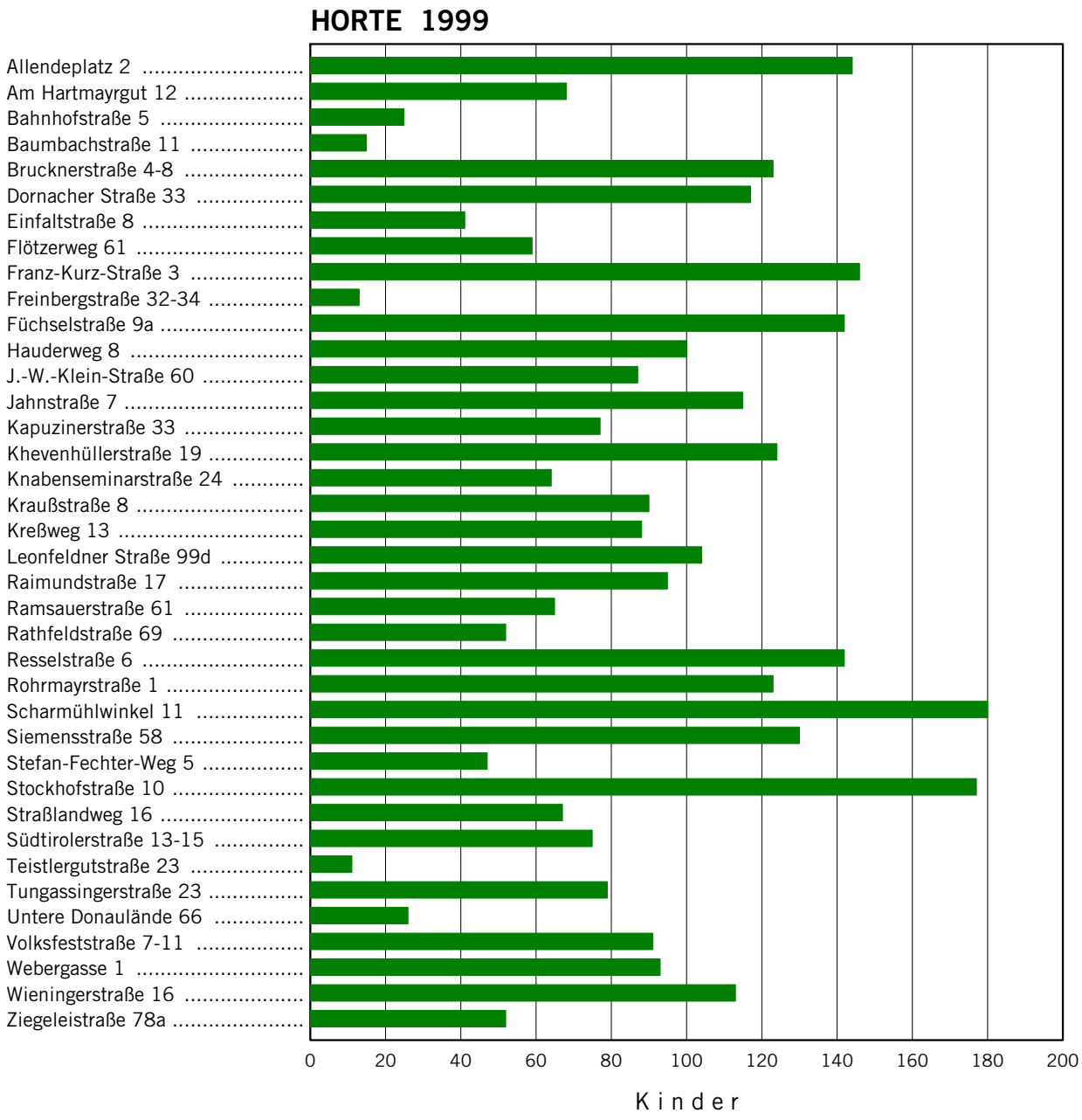

- Stadtgebiet
- Klima
- Bevölkerung
- Gesundheitswesen
- Umwelt
- Sozialwesen
- Wirtschaft
- Indizes
- Technische Versorgung und Feuerwehr
- Verkehr
- Fremdenverkehr
- Schulen
- Sport und Freizeit
- Gebäude und Wohnungen
- Personal und Finanzübersicht
- Rechtspflege
- Wahlen
- Kommunale Meinungsforschung
- Erläuterungen

- Statistische Bezirke
- Stichwortverzeichnis

Einrichtungen für Senioren

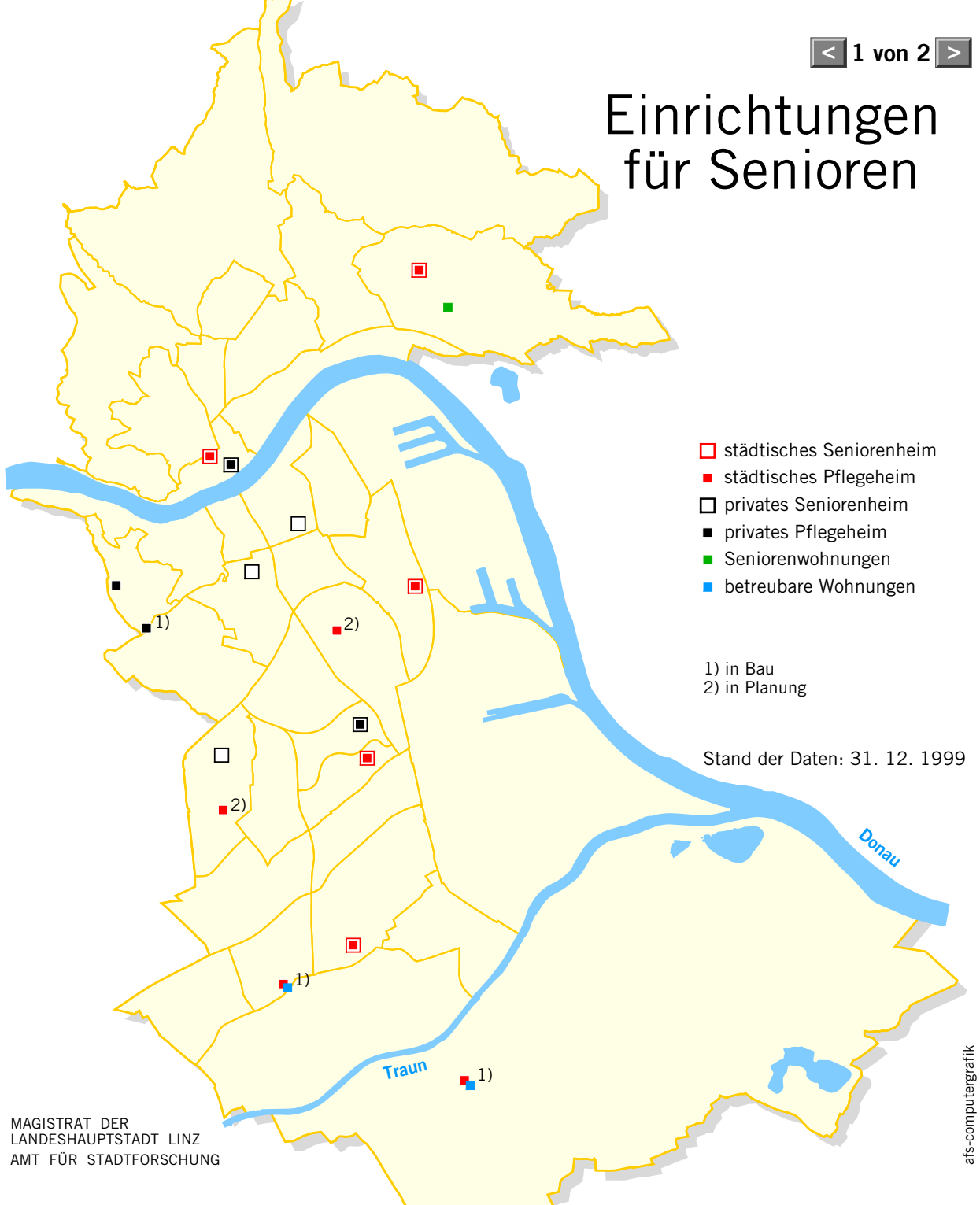

1) in Bau
2) in Planung

Stand der Daten: 31. 12. 1999

MAGISTRAT DER
LANDESHAUPTSTADT LINZ
AMT FÜR STADTFORSCHUNG

afs-computergrafik

- Stadtgebiet
- Klima
- Bevölkerung
- Gesundheitswesen
- Umwelt
- Sozialwesen
- Wirtschaft
- Indizes
- Technische Versorgung und Feuerwehr
- Verkehr
- Fremdenverkehr
- Schulen
- Sport und Freizeit
- Gebäude und Wohnungen
- Personal und Finanzübersicht
- Rechtspflege
- Wahlen
- Kommunale Meinungsforschung
- Erläuterungen

- Statistische Bezirke
- Stichwortverzeichnis

Einrichtungen für Senioren

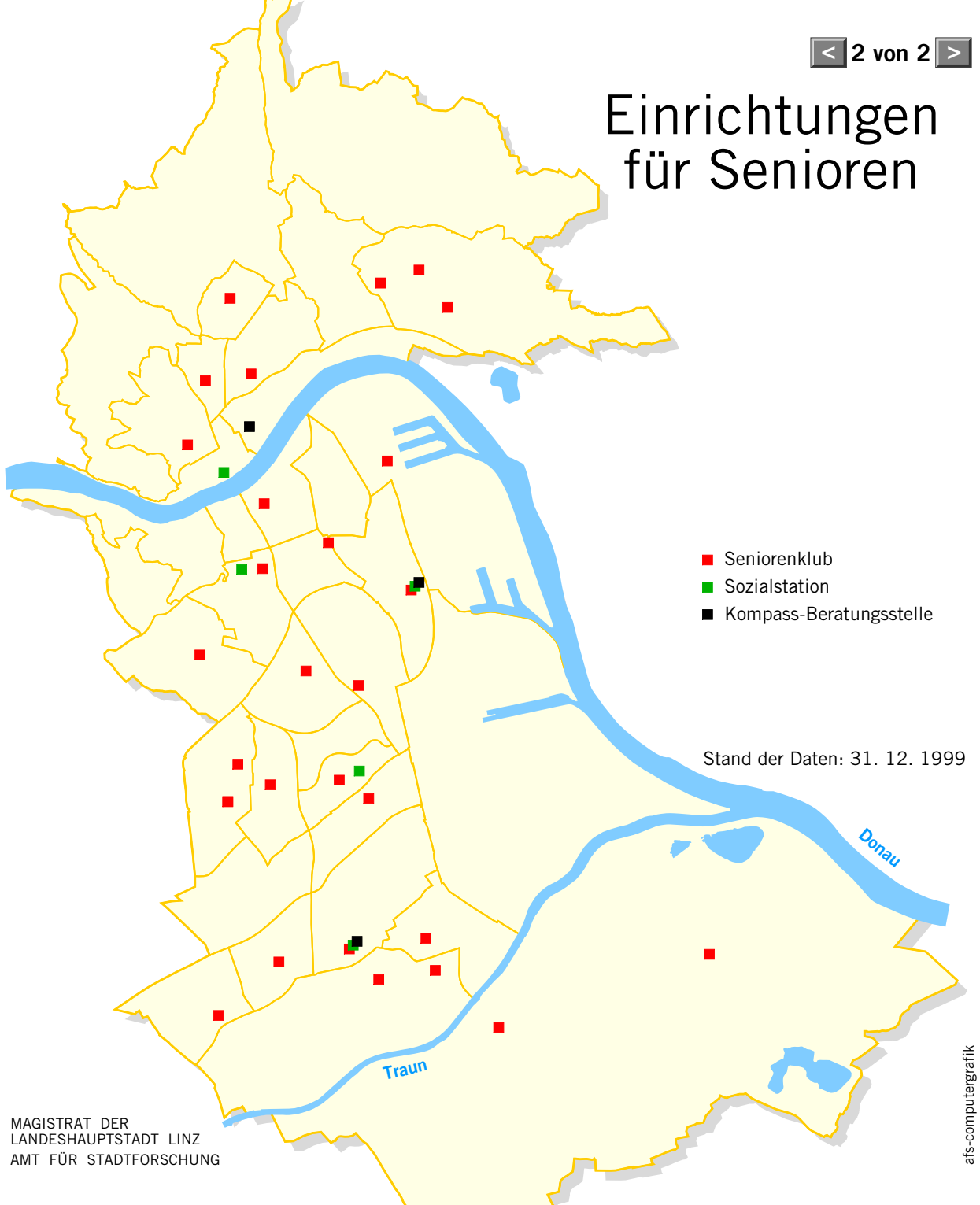

Stand der Daten: 31. 12. 1999

MAGISTRAT DER
LANDESHAUPTSTADT LINZ
AMT FÜR STADTFORSCHUNG

afs-computergrafik

- Stadtgebiet
- Klima
- Bevölkerung
- Gesundheitswesen
- Umwelt
- Sozialwesen
- Wirtschaft
- Indizes
- Technische Versorgung und Feuerwehr
- Verkehr
- Fremdenverkehr
- Schulen
- Sport und Freizeit
- Gebäude und Wohnungen
- Personal und Finanzübersicht
- Rechtspflege
- Wahlen
- Kommunale Meinungsforschung
- Erläuterungen

- Statistische Bezirke
- Stichwortverzeichnis

Senioren- und Pflegeheime

Anstalt	Betten (ohne Notbetten) [1]	Pfleglinge am Jahresende	Personal insgesamt	Verpflegstage
1998				
STÄDTISCHE ANSTALTEN				
Seniorenzentrum Spallerhof, Glimpfingerstraße	540	514	231	180634
Seniorenzentrum Franz Hillinger, Mühlkreisbahnstraße	178	178	55	60543
Seniorenzentrum Kleinmünchen, Dauphinestraße	132	131	65	45013
Seniorenzentrum Franckviertel, Ing.-Stern-Straße	127	128	49	43274
Seniorenzentrum Dornach/Auhof, Schumpeterstraße [2]	–	–	–	–
Summe	977	951	400	329464
PRIVATE ANSTALTEN				
Altenheim Barmh. Schwestern v. hl. Borromäus, Elisabethstr.	110	104	48	37933
Altenheim Franziskusschwestern, Losensteinerstraße	116	116	56	61665
Pflegeheim Sonnenhof, Sonnenpromenade	438	429	277	155301
Hospiz der Kreuzschwestern, Stockhofstraße	133	133	81	48092
Seniorenhotel Waldegg, Wankmüllerhofstraße	107	98	37	.
Kursana Residenz, Friedrichstraße	175	168	40	.
Summe	1079	1048	539	.
1999				
STÄDTISCHE ANSTALTEN				
Seniorenzentrum Spallerhof, Glimpfingerstraße	528	587	304	215328
Seniorenzentrum Franz Hillinger, Mühlkreisbahnstraße	178	178	40	61392
Seniorenzentrum Kleinmünchen, Dauphinestraße	131	131	65	45103
Seniorenzentrum Franckviertel, Ing.-Stern-Straße	128	128	64	44292
Seniorenzentrum Dornach/Auhof, Schumpeterstraße [2]	–	107	65	4033
Summe	965	1131	538	370148
PRIVATE ANSTALTEN				
Altenheim Barmh. Schwestern v. hl. Borromäus, Elisabethstr.	104	98	46	35287
Altenheim Franziskusschwestern, Losensteinerstraße	117	117	65	42705
Pflegeheim Sonnenhof, Sonnenpromenade	434	397	261	151596
Hospiz der Kreuzschwestern, Stockhofstraße	133	123	71	40769
Seniorenhotel Waldegg, Wankmüllerhofstraße	107	72	36	.
Kursana Residenz, Friedrichstraße	167	149	46	.
Summe	1062	956	525	.

1) am Jahresanfang

2) Eröffnung November 1999 (131 Betten)

- Stadtgebiet
- Klima
- Bevölkerung
- Gesundheitswesen
- Umwelt
- Sozialwesen
- Wirtschaft
- Indizes
- Technische Versorgung und Feuerwehr
- Verkehr
- Fremdenverkehr
- Schulen
- Sport und Freizeit
- Gebäude und Wohnungen
- Personal und Finanzübersicht
- Rechtspflege
- Wahlen
- Kommunale Meinungsforschung
- Erläuterungen

- Statistische Bezirke
- Stichwortverzeichnis

LINZ Eine Stadt lebt auf

Städtische Senioren- und Pflegeheime

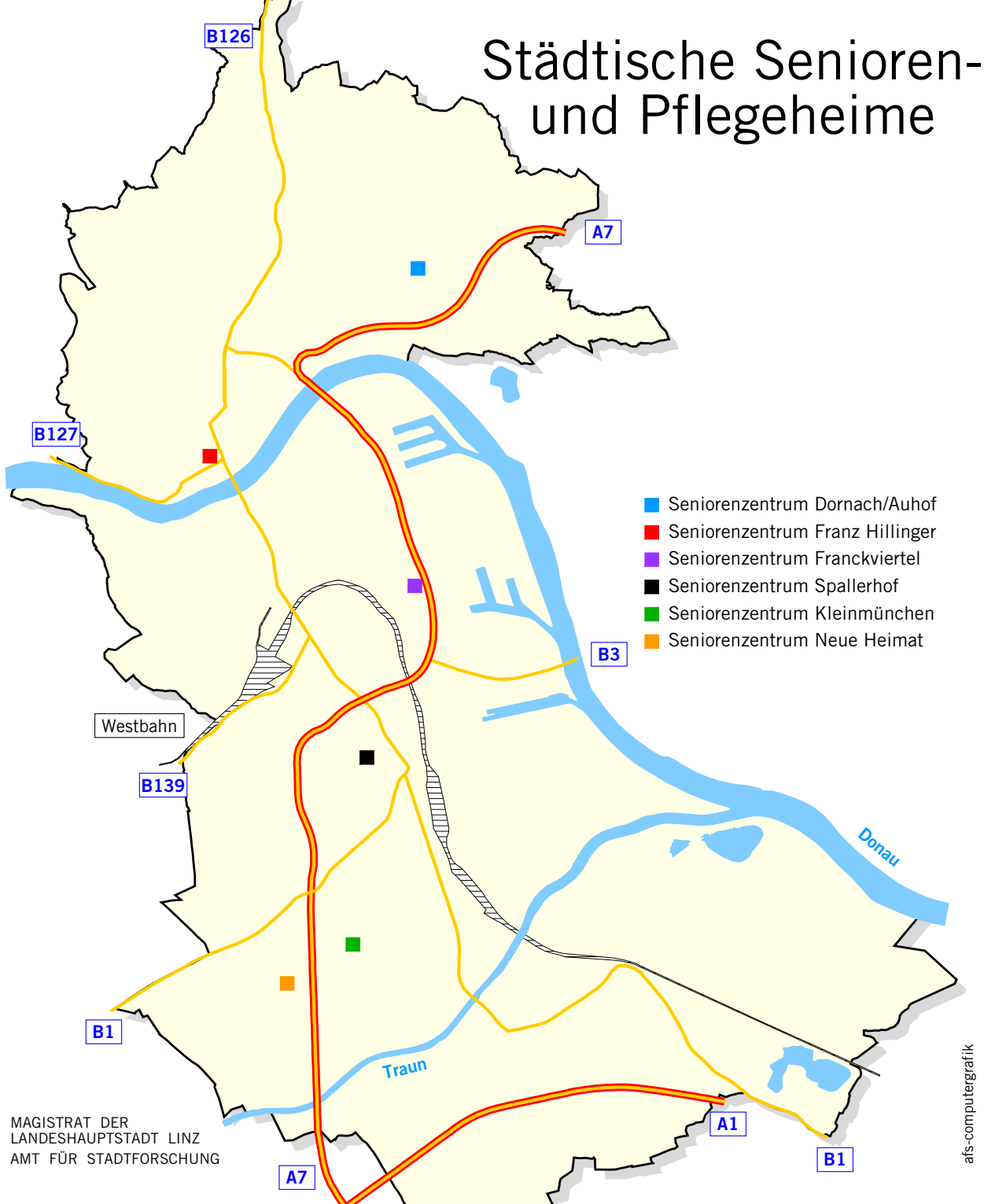

MAGISTRAT DER
LANDESHAUPTSTADT LINZ
AMT FÜR STADTFORSCHUNG

afs-computergrafik

- Stadtgebiet
- Klima
- Bevölkerung
- Gesundheitswesen
- Umwelt
- Sozialwesen
- Wirtschaft
- Indizes
- Technische Versorgung und Feuerwehr
- Verkehr
- Fremdenverkehr
- Schulen
- Sport und Freizeit
- Gebäude und Wohnungen
- Personal und Finanzübersicht
- Rechtspflege
- Wahlen
- Kommunale Meinungsforschung
- Erläuterungen

- Statistische Bezirke
- Stichwortverzeichnis

Städtische Senioren- und Pflegeheime

Jahre	Zugang		Abgang		darunter gestorben		Stand am Jahresende		
	männl.	weibl.	männl.	weibl.	männl.	weibl.	männl.	weibl.	Summe
1972	57	126	53	154	34	121	167	417	584
1973	67	115	65	124	48	104	169	408	577
1974	49	118	50	115	33	84	168	411	579
1975	63	106	78	114	63	83	153	403	556
1976	66	114	63	126	42	94	156	391	547
1977	112	283	72	161	45	110	196	513	709
1978	83	204	88	195	62	124	191	522	713
1979	107	193	124	183	78	122	174	532	706
1980	112	192	111	166	82	112	175	558	733
1981	78	216	90	217	62	141	163	557	720
1982	66	169	82	201	45	102	147	525	672
1983	80	198	80	216	54	142	147	507	654
1984	88	259	106	263	54	186	129	503	632
1985	76	256	74	241	33	120	131	518	649
1986	88	213	84	201	62	110	135	530	665
1987	127	319	109	292	57	155	153	557	710
1988	93	253	79	252	50	123	167	558	725
1989	79	261	91	258	56	142	155	561	716
1990	83	337	83	328	44	160	155	570	725
1991	105	295	108	312	50	152	152	553	705
1992	94	211	86	212	48	109	156	556	712
1993	94	231	98	236	57	126	152	551	703
1994	152	384	127	314	72	155	177	621	798
1995	166	461	140	369	60	200	203	713	916
1996	212	530	211	523	72	186	204	720	924
1997	179	442	180	418	78	201	203	744	947
1998	150	391	140	397	63	166	213	738	951
1999	182	635	177	460	95	204	218	913	1131

- Stadtgebiet
- Klima
- Bevölkerung
- Gesundheitswesen
- Umwelt
- Sozialwesen
- Wirtschaft
- Indizes
- Technische Versorgung und Feuerwehr
- Verkehr
- Fremdenverkehr
- Schulen
- Sport und Freizeit
- Gebäude und Wohnungen
- Personal und Finanzübersicht
- Rechtspflege
- Wahlen
- Kommunale Meinungsforschung
- Erläuterungen

- Statistische Bezirke
- Stichwortverzeichnis

LINZ Eine Stadt lebt auf

Städtische Senioren- und Pflegeheime

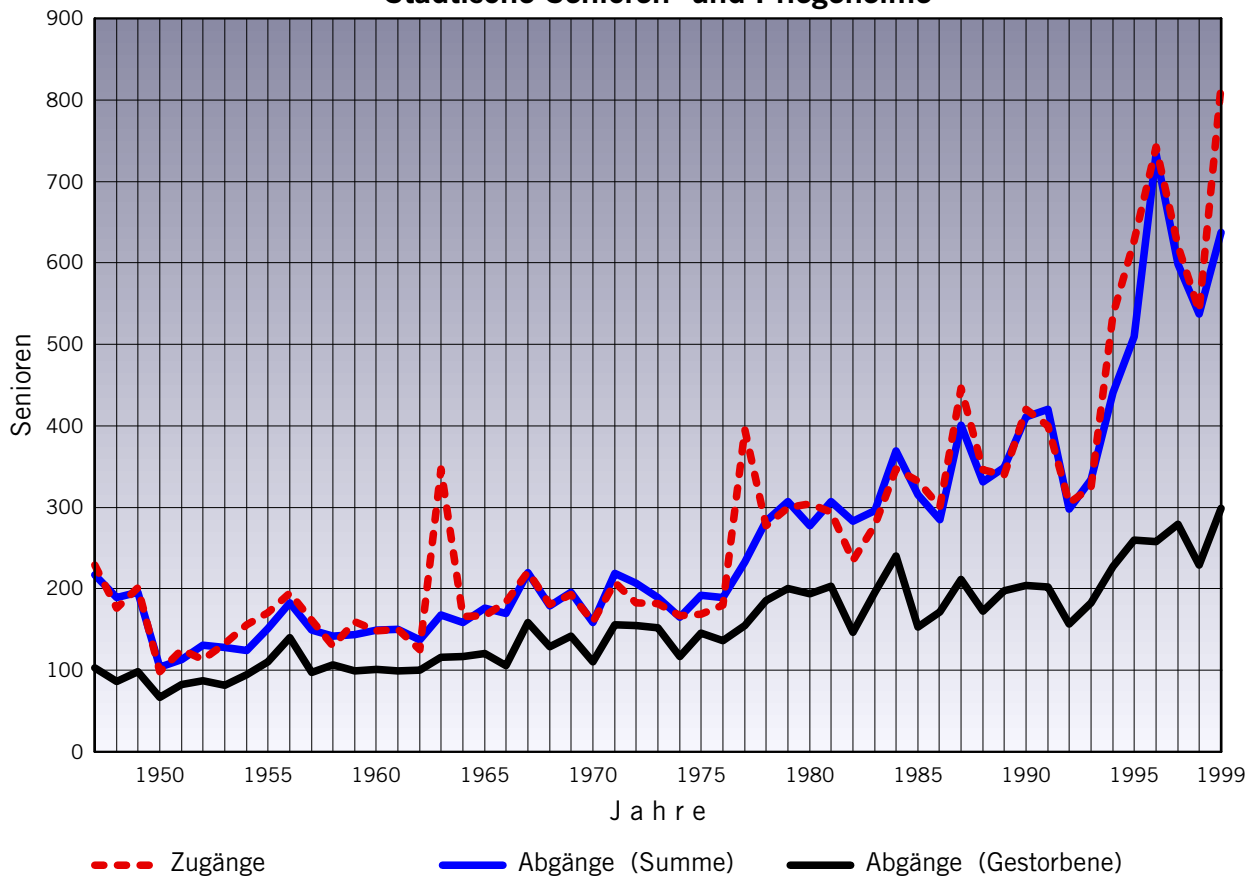

- Stadtgebiet
- Klima
- Bevölkerung
- Gesundheitswesen
- Umwelt
- Sozialwesen
- Wirtschaft
- Indizes
- Technische Versorgung und Feuerwehr
- Verkehr
- Fremdenverkehr
- Schulen
- Sport und Freizeit
- Gebäude und Wohnungen
- Personal und Finanzübersicht
- Rechtspflege
- Wahlen
- Kommunale Meinungsforschung
- Erläuterungen

- Statistische Bezirke
- Stichwortverzeichnis

LINZ Eine Stadt lebt auf

Seniorendichte

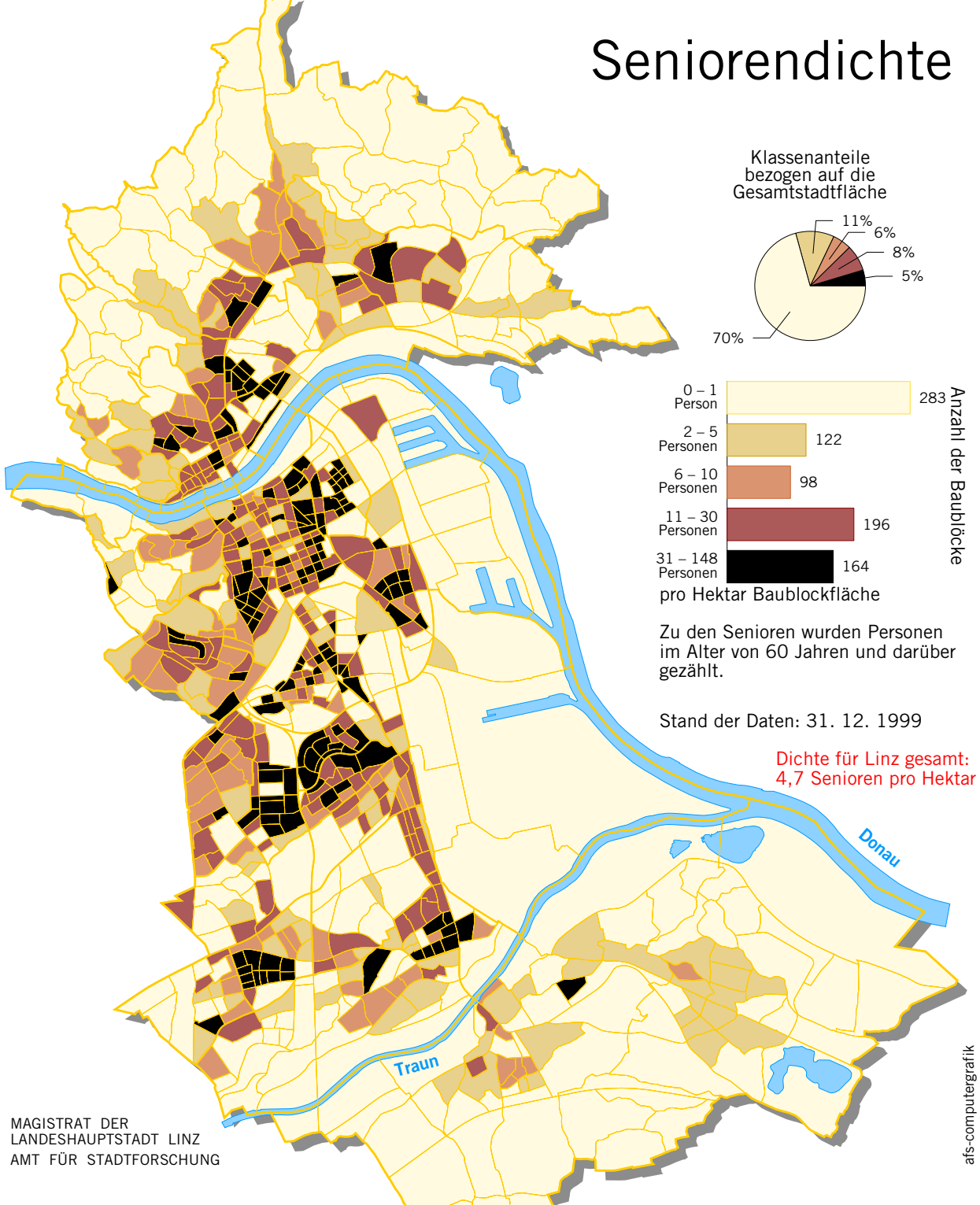

MAGISTRAT DER
LANDESHAUPTSTADT LINZ
AMT FÜR STADTFORSCHUNG

afs-computergrafik

- Stadtgebiet
- Klima
- Bevölkerung
- Gesundheitswesen
- Umwelt
- Sozialwesen
- Wirtschaft
- Indizes
- Technische Versorgung und Feuerwehr
- Verkehr
- Fremdenverkehr
- Schulen
- Sport und Freizeit
- Gebäude und Wohnungen
- Personal und Finanzübersicht
- Rechtspflege
- Wahlen
- Kommunale Meinungsforschung
- Erläuterungen

- Statistische Bezirke
- Stichwortverzeichnis

LINZ Eine Stadt lebt auf

Senioren

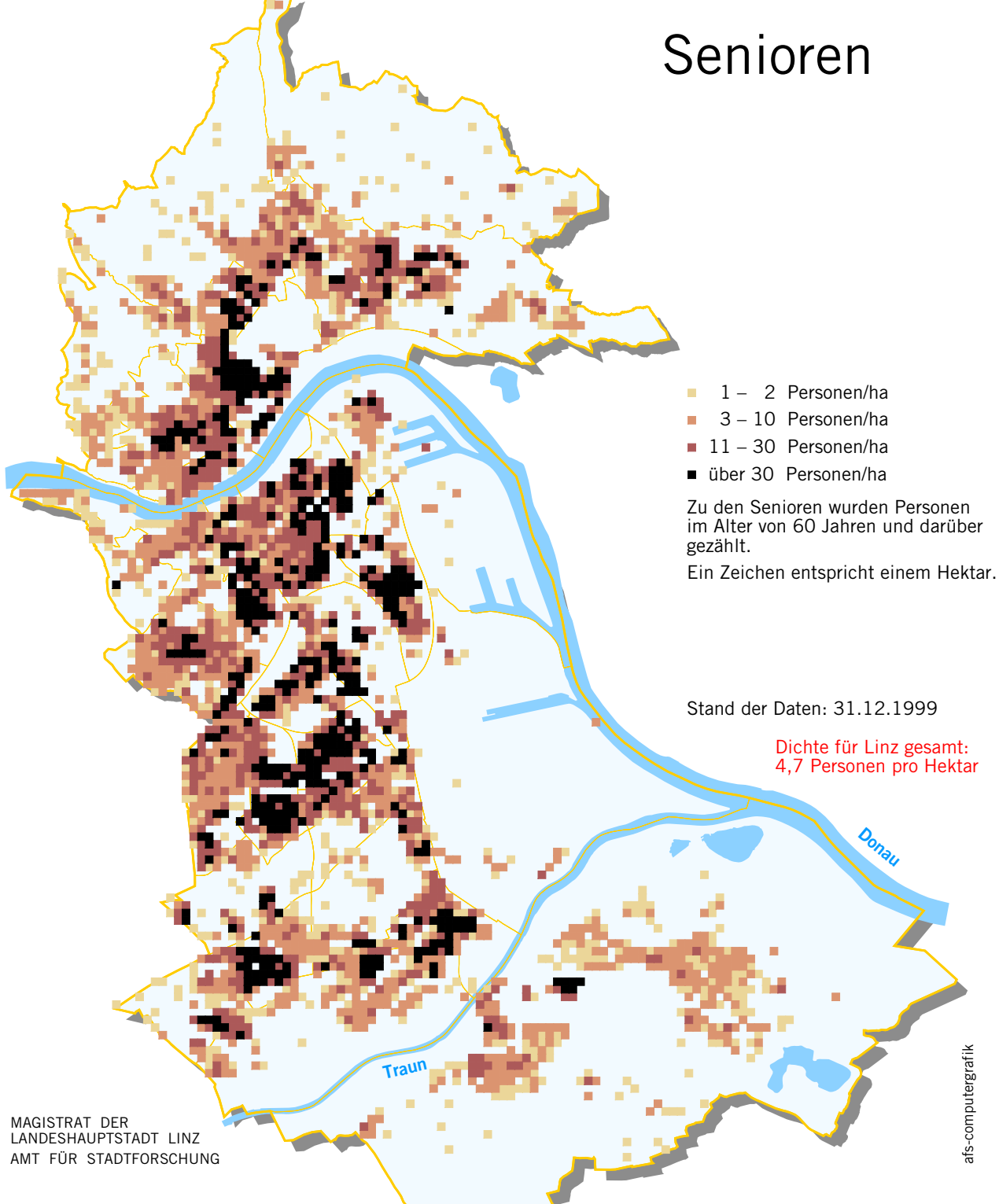

1 – 2 Personen/ha
3 – 10 Personen/ha
11 – 30 Personen/ha
über 30 Personen/ha

Zu den Senioren wurden Personen im Alter von 60 Jahren und darüber gezählt.

Ein Zeichen entspricht einem Hektar.

Stand der Daten: 31.12.1999

Dichte für Linz gesamt:
4,7 Personen pro Hektar

MAGISTRAT DER
LANDESHAUPTSTADT LINZ
AMT FÜR STADTFORSCHUNG

afs-computergrafik

- Stadtgebiet
- Klima
- Bevölkerung
- Gesundheitswesen
- Umwelt
- Sozialwesen
- Wirtschaft
- Indizes
- Technische Versorgung und Feuerwehr
- Verkehr
- Fremdenverkehr
- Schulen
- Sport und Freizeit
- Gebäude und Wohnungen
- Personal und Finanzübersicht
- Rechtspflege
- Wahlen
- Kommunale Meinungsforschung
- Erläuterungen

- Statistische Bezirke
- Stichwortverzeichnis

Sozialhilfe

Sozialhilfemaßnahmen	1990	1991	1992	1993	1994
OFFENE SOZIALHILFE					
laufende Leistungen	20 944 158	23 968 234	28 538 556	33 656 277	36 395 510
einmalige Leistungen	3 550 236	3 291 671	4 161 555	4 245 100	4 759 690
Krankenhilfe und Wochenhilfe	5 575 063	5 938 594	6 946 009	7 583 334	8 647 814
GESCHLOSSENE SOZIALHILFE					
Verpflegskosten in Anstalten	115 711 261	123 020 062	138 578 734	167 478 699	207 010 475
davon Altenheime	80 288 576	84 979 057	99 172 992	116 863 747	153 181 047
davon Sonderanstalten	32 501 536	35 032 000	35 507 040	42 646 000	48 318 143
davon Krankenanstalten	2 921 149	3 009 005	3 898 702	7 968 952	5 511 285
Summe	145 780 718	156 218 561	178 224 854	212 963 410	256 813 489

Sozialhilfemaßnahmen	1995	1996	1997	1998	1999
OFFENE SOZIALHILFE					
laufende Leistungen	34 128 139	35 555 844	34 391 518	37 842 135	39 489 516
einmalige Leistungen	6 000 114	7 011 353	8 705 880	8 223 110	11 178 777
Krankenhilfe und Wochenhilfe	8 264 894	8 448 847	7 885 938	8 216 937	8 567 271
GESCHLOSSENE SOZIALHILFE					
Verpflegskosten in Anstalten	252 485 025	306 124 749	367 434 247	378 298 359	479 093 962
davon Altenheime	212 655 086	243 583 450	313 447 323	326 846 568	412 150 276
davon Sonderanstalten	35 250 000	55 531 160	48 888 661	48 419 980	63 393 190
davon Krankenanstalten	4 579 939	7 010 139	5 098 263	3 031 811	3 550 496
Summe	300 878 172	357 140 793	418 417 583	432 580 541	538 329 526

Beträge in Schilling

Stadtgebiet
Klima
Bevölkerung
Gesundheitswesen
Umwelt
Sozialwesen
Wirtschaft
Indizes
Technische Versorgung und Feuerwehr
Verkehr
Fremdenverkehr
Schulen
Sport und Freizeit
Gebäude und Wohnungen
Personal und Finanzübersicht
Rechtspflege
Wahlen
Kommunale Meinungsforschung
Erläuterungen

Statistische Bezirke
Stichwortverzeichnis

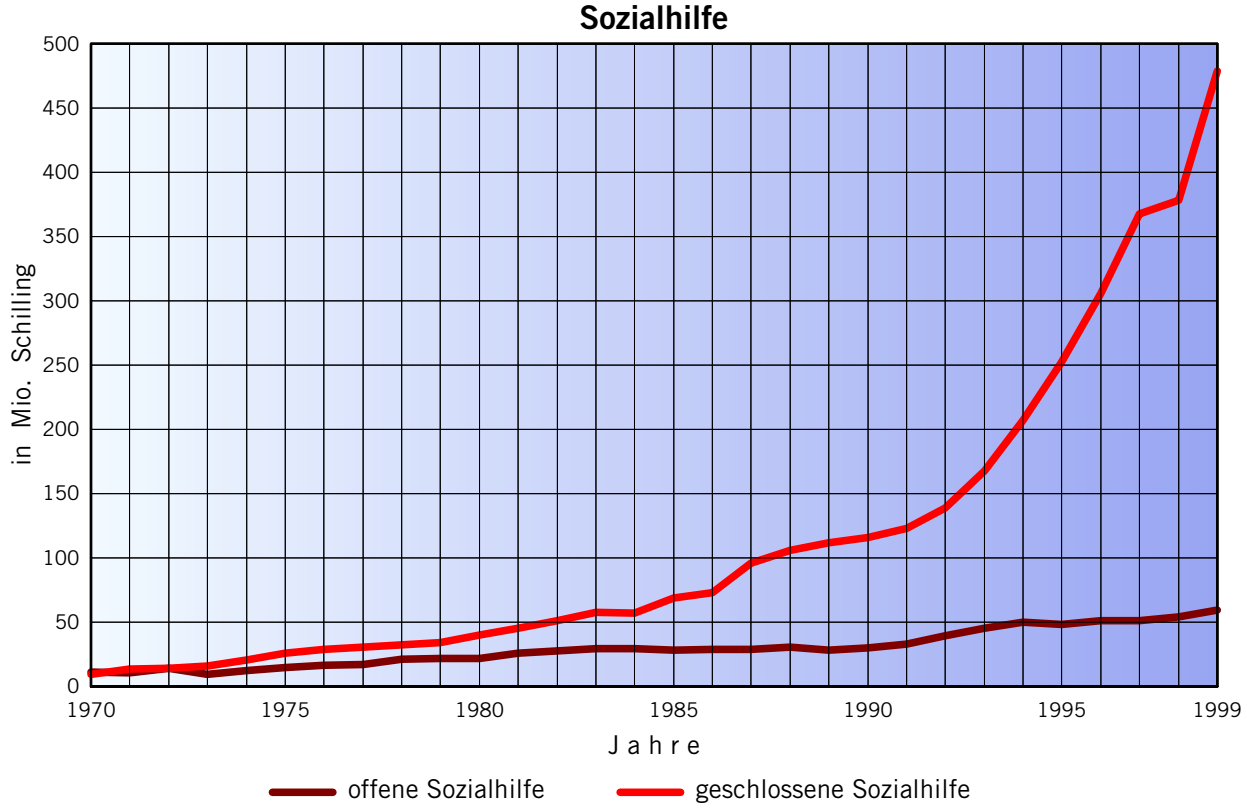

- Stadtgebiet
- Klima
- Bevölkerung
- Gesundheitswesen
- Umwelt
- Sozialwesen
- Wirtschaft
- Indizes
- Technische Versorgung und Feuerwehr
- Verkehr
- Fremdenverkehr
- Schulen
- Sport und Freizeit
- Gebäude und Wohnungen
- Personal und Finanzübersicht
- Rechtspflege
- Wahlen
- Kommunale Meinungsforschung
- Erläuterungen

- Statistische Bezirke
- Stichwortverzeichnis

LINZ Eine Stadt lebt auf

Wirtschaft

Fotos	Tabellen	Grafiken	
■			Betriebsstandorte
	■	■	Arbeitsstätten - Wirtschaftsabteilungen
	■	■	Beschäftigte - Wirtschaftsabteilungen
		■	Anteile Erwerbsfähige
		■	Erwerbsfähige - Planquadrate
	■	■	Berufspendler
	■		Gewerbeberechtigungen
	■		Arbeitsuchende
		■	Arbeitsmarkt

- Stadtgebiet
- Klima
- Bevölkerung
- Gesundheitswesen
- Umwelt
- Sozialwesen
- Wirtschaft
- Indizes
- Technische Versorgung und Feuerwehr
- Verkehr
- Fremdenverkehr
- Schulen
- Sport und Freizeit
- Gebäude und Wohnungen
- Personal und Finanzübersicht
- Rechtspflege
- Wahlen
- Kommunale Meinungsforschung
- Erläuterungen

- Statistische Bezirke
- Stichwortverzeichnis

LINZ Eine Stadt lebt auf

Betriebsstandorte

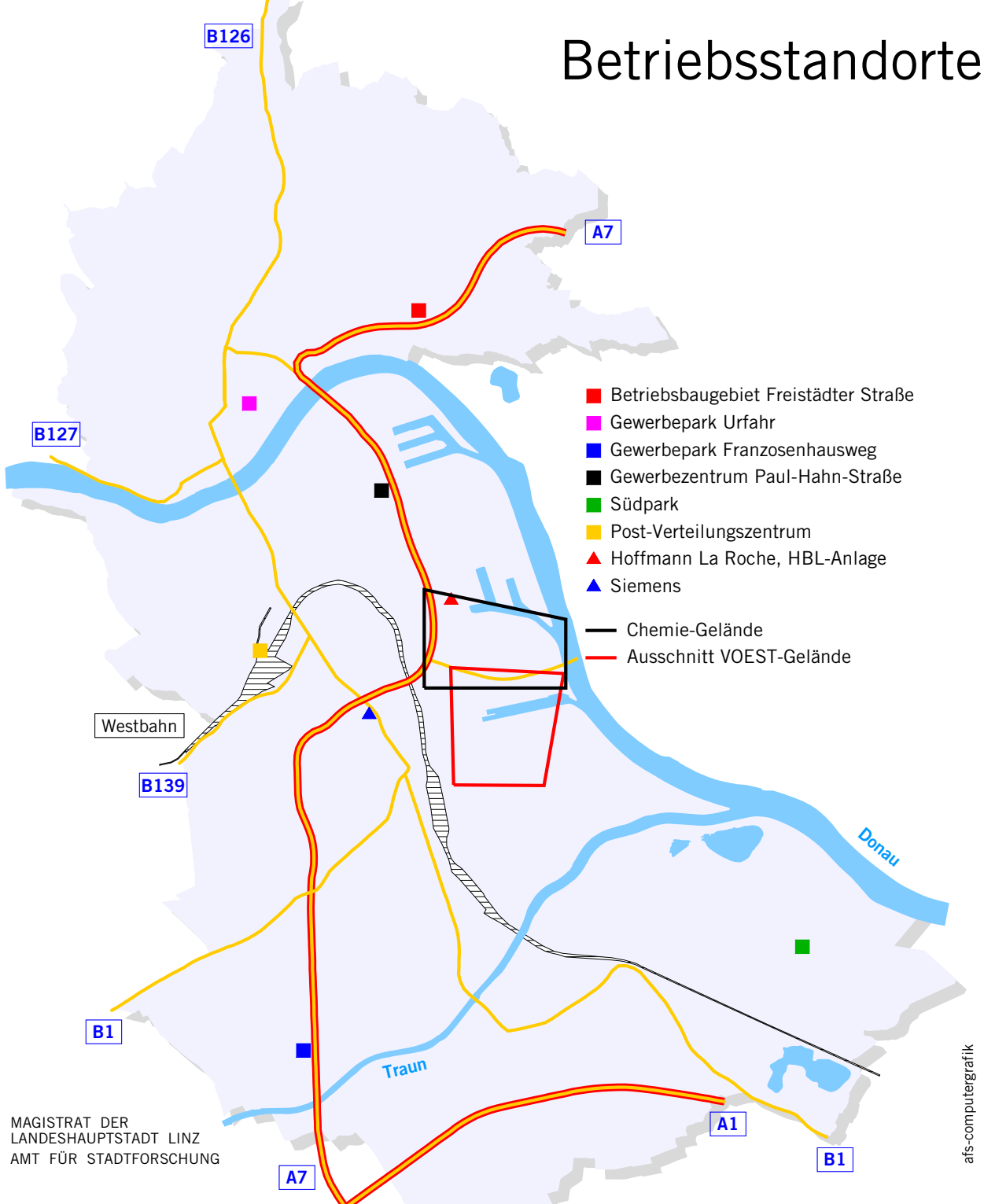

MAGISTRAT DER
LANDESHAUPTSTADT LINZ
AMT FÜR STADTFORSCHUNG

afs-computergrafik

- Stadtgebiet
- Klima
- Bevölkerung
- Gesundheitswesen
- Umwelt
- Sozialwesen
- Wirtschaft
- Indizes
- Technische Versorgung und Feuerwehr
- Verkehr
- Fremdenverkehr
- Schulen
- Sport und Freizeit
- Gebäude und Wohnungen
- Personal und Finanzübersicht
- Rechtspflege
- Wahlen
- Kommunale Meinungsforschung
- Erläuterungen

- Statistische Bezirke
- Stichwortverzeichnis

Arbeitsstätten – Wirtschaftsabteilungen

Statistische Bezirke	Arbeitsstätten								Summe
	1/2	3/4/5	6	7A	7B	8	9A	9B	
1 Altstadtviertel	–	49	7	221	77	17	136	147	654
2 Rathausviertel	1	41	12	289	76	25	171	227	842
3 Kaplanhofviertel	2	10	4	56	19	5	37	73	206
4 Neustadtviertel	2	70	26	307	72	35	208	234	954
5 Volksgartenv.	–	58	16	244	45	38	164	209	774
6 Römerberg-M.	–	16	7	31	13	3	32	46	148
7 Freinberg	–	2	–	4	1	1	9	7	24
8 Froschberg	–	8	3	54	12	4	69	49	199
9 Keferfeld	–	11	10	49	15	13	30	42	170
10 Bindermichl	1	14	7	59	14	6	27	35	163
11 Spallerhof	–	6	1	25	7	4	15	28	86
12 Wankmüllerhofv.	–	2	–	41	7	7	17	23	97
13 A.-Hofer-Pl.-V.	–	23	13	105	17	12	84	56	310
14 Makartviertel	1	54	18	160	37	24	70	74	438
15 Franckviertel	–	33	13	63	20	7	26	67	229
16 Hafenviertel	1	96	21	169	13	43	42	24	409
17 St. Peter	1	25	2	15	7	5	17	10	82
18 Neue Welt	–	16	13	43	10	14	22	25	143
19 Scharlinz	1	13	6	36	8	4	16	16	100
20 Bergern	–	15	6	49	10	15	19	8	122
21 Neue Heimat	–	19	3	62	16	4	18	36	158
22 Wegscheid	2	25	12	55	11	10	21	20	156
23 Schörgenhub	2	27	8	78	16	22	30	30	213
24 Kleinmünchen	1	14	15	72	21	3	28	42	196
25 Ebelsberg	1	20	6	58	31	16	32	43	207
26 Alt-Urfahr	–	38	14	161	43	22	99	119	496
27 Heilham	–	16	7	35	10	1	18	25	112
28 Hartmayrsiedlung	1	14	2	39	6	1	13	16	92
29 Harbachsiedlung	–	7	1	23	7	5	15	23	81
30 Karlhofsiedlung	–	3	1	28	2	1	20	22	77
31 Auberg	1	15	6	51	6	3	48	51	181
32 Pöstlingberg	–	3	1	9	6	3	9	6	37
33 Bachl-Gründberg	–	9	4	18	7	7	20	16	81
34 St. Magdalena	–	14	6	32	10	16	45	35	158
35 Katzbach	–	12	2	70	14	6	42	54	200
36 Elmberg	–	1	1	6	4	1	7	10	30
LINZ GESAMT	18	799	274	2817	690	403	1676	1948	8625

1/2: Energie- und Wasserversorgung/ Bergbau; Steine- und Erdengewinnung
3/4/5: Verarbeitendes Gewerbe; Industrie
6: Bauwesen
7A: Handel; Lagerung
7B: Beherbergungs- und Gaststättenwesen
8: Verkehr; Nachrichtenübermittlung
9A: Geld- und Kreditwesen, Privatversicherung; Wirtschaftsdienste
9B: Persönliche, soziale und öffentliche Dienste; Haushaltung

Quelle: Arbeitsstättenzählung vom 15.5.1991

- Stadtgebiet
- Klima
- Bevölkerung
- Gesundheitswesen
- Umwelt
- Sozialwesen
- Wirtschaft
- Indizes
- Technische Versorgung und Feuerwehr
- Verkehr
- Fremdenverkehr
- Schulen
- Sport und Freizeit
- Gebäude und Wohnungen
- Personal und Finanzübersicht
- Rechtspflege
- Wahlen
- Kommunale Meinungsforschung
- Erläuterungen

- Statistische Bezirke
- Stichwortverzeichnis

Arbeitsstätten

Wirtschaftsabteilungen

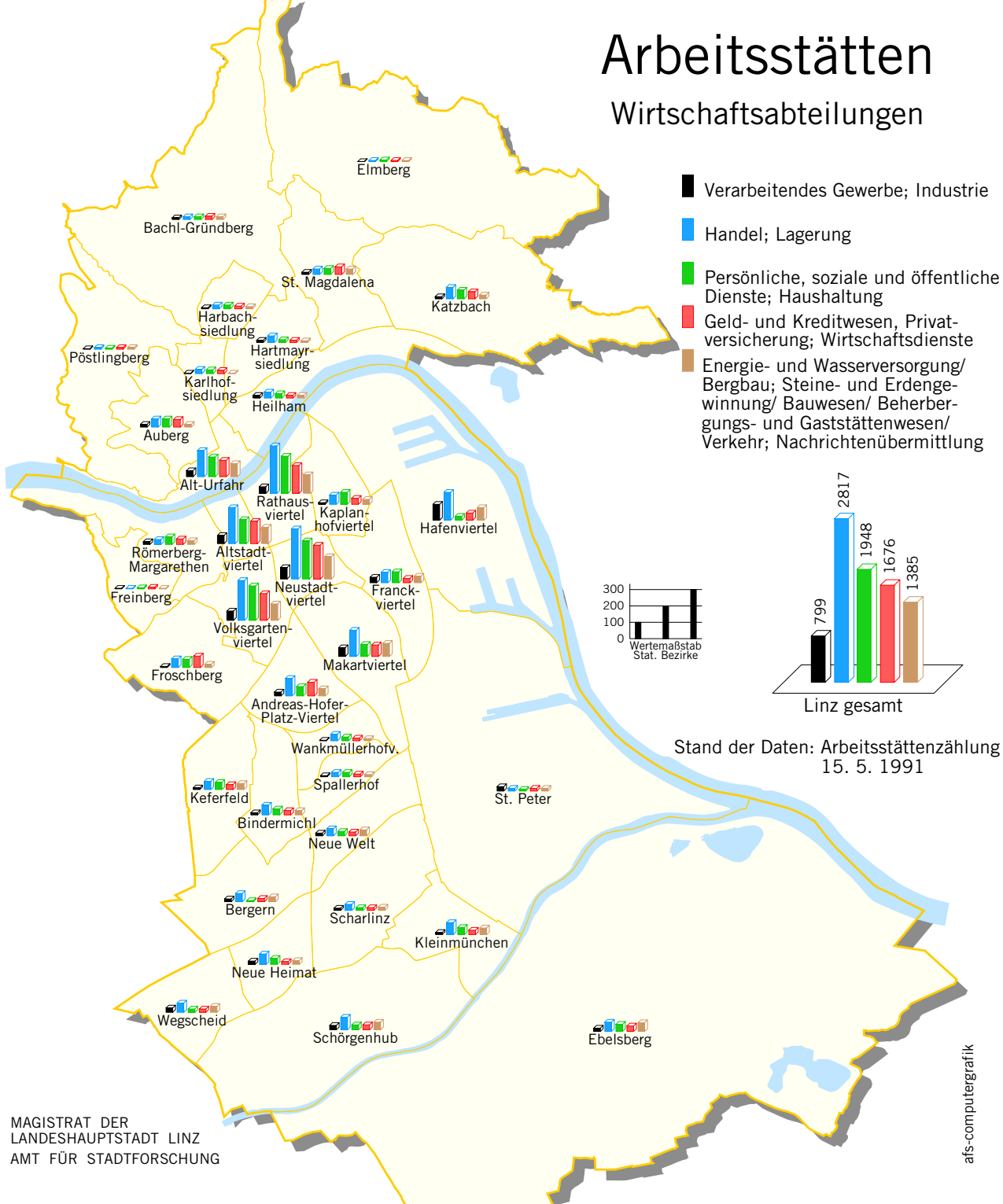

Stand der Daten: Arbeitsstättenzählung 15. 5. 1991

MAGISTRAT DER
LANDESHAUPTSTADT LINZ
AMT FÜR STADTFORSCHUNG

afs-computergrafik

- Stadtgebiet
- Klima
- Bevölkerung
- Gesundheitswesen
- Umwelt
- Sozialwesen
- Wirtschaft
- Indizes
- Technische Versorgung und Feuerwehr
- Verkehr
- Fremdenverkehr
- Schulen
- Sport und Freizeit
- Gebäude und Wohnungen
- Personal und Finanzübersicht
- Rechtspflege
- Wahlen
- Kommunale Meinungsforschung
- Erläuterungen

- Statistische Bezirke
- Stichwortverzeichnis

Beschäftigte – Wirtschaftsabteilungen

Statistische Bezirke	Arbeitsstätten								Summe
	1/2	3/4/5	6	7A	7B	8	9A	9B	
1 Altstadtviertel	–	718	260	1593	497	89	1720	2966	7843
2 Rathausviertel	41	316	281	1828	422	1331	3195	4868	12282
3 Kaplanhofviertel	247	687	397	478	98	25	617	6247	8796
4 Neustadtviertel	59	727	547	1829	353	361	2582	3142	9600
5 Volksgartenv.	–	469	741	1600	379	4301	2503	5508	15501
6 Römerberg-M.	–	156	111	74	40	242	140	781	1544
7 Freinberg	–	50	–	17	17	45	27	480	636
8 Froschberg	–	56	26	208	37	10	506	236	1079
9 Keferfeld	–	85	52	224	45	31	143	524	1104
10 Bindermichl	25	131	48	242	44	68	318	264	1140
11 Spallerhof	–	21	11	62	34	7	24	492	651
12 Wankmüllerhofv.	–	2	–	155	140	22	125	355	799
13 A.-Hofer-Pl.-V.	–	1624	260	716	67	83	693	1716	5159
14 Makartviertel	1	3090	538	1985	85	1110	449	2162	9420
15 Franckviertel	–	1351	398	282	48	25	661	1929	4694
16 Hafenviertel	108	5752	1215	4339	61	800	382	643	13300
17 St. Peter	8	20633	28	468	53	839	545	154	22728
18 Neue Welt	–	243	128	314	46	218	201	174	1324
19 Scharlinz	–	234	178	207	28	23	78	131	879
20 Bergern	–	1490	240	661	25	501	134	105	3156
21 Neue Heimat	–	253	71	331	46	19	105	276	1101
22 Wegscheid	23	702	460	1001	25	262	357	144	2974
23 Schörgenhub	110	690	58	1192	54	59	103	220	2486
24 Kleinmünchen	1	704	434	285	59	73	94	275	1925
25 Ebelsberg	3	270	46	167	125	32	156	299	1098
26 Alt-Urfahr	–	274	150	649	180	592	1414	2016	5275
27 Heilham	–	488	135	283	42	1	162	417	1528
28 Hartmayrsiedlung	14	202	49	630	20	1	33	96	1045
29 Harbachsiedlung	–	66	11	81	15	11	69	140	393
30 Karlhofsiedlung	–	28	7	84	3	16	35	124	297
31 Auberg	1	47	39	242	20	47	232	299	927
32 Pöstlingberg	–	17	1	20	83	5	30	24	180
33 Bachl-Gründberg	–	43	74	92	49	12	69	167	506
34 St. Magdalena	–	459	88	146	40	86	165	321	1305
35 Katzbach	–	144	3	358	69	30	192	1338	2134
36 Elmberg	–	1	35	13	18	15	79	106	267
LINZ GESAMT	641	42223	7120	22856	3367	11392	18338	39139	145076

1/2: Energie- und Wasserversorgung/ Bergbau; Steine- und Erdengewinnung
3/4/5: Verarbeitendes Gewerbe; Industrie
6: Bauwesen
7A: Handel; Lagerung
7B: Beherbergungs- und Gaststättenwesen
8: Verkehr; Nachrichtenübermittlung
9A: Geld- und Kreditwesen, Privatversicherung; Wirtschaftsdienste
9B: Persönliche, soziale und öffentliche Dienste; Haushaltung

Quelle: Arbeitsstättenzählung vom 15.5.1991

- Stadtgebiet
- Klima
- Bevölkerung
- Gesundheitswesen
- Umwelt
- Sozialwesen
- Wirtschaft
- Indizes
- Technische Versorgung und Feuerwehr
- Verkehr
- Fremdenverkehr
- Schulen
- Sport und Freizeit
- Gebäude und Wohnungen
- Personal und Finanzübersicht
- Rechtspflege
- Wahlen
- Kommunale Meinungsforschung
- Erläuterungen

- Statistische Bezirke
- Stichwortverzeichnis

Beschäftigte

Wirtschaftsabteilungen

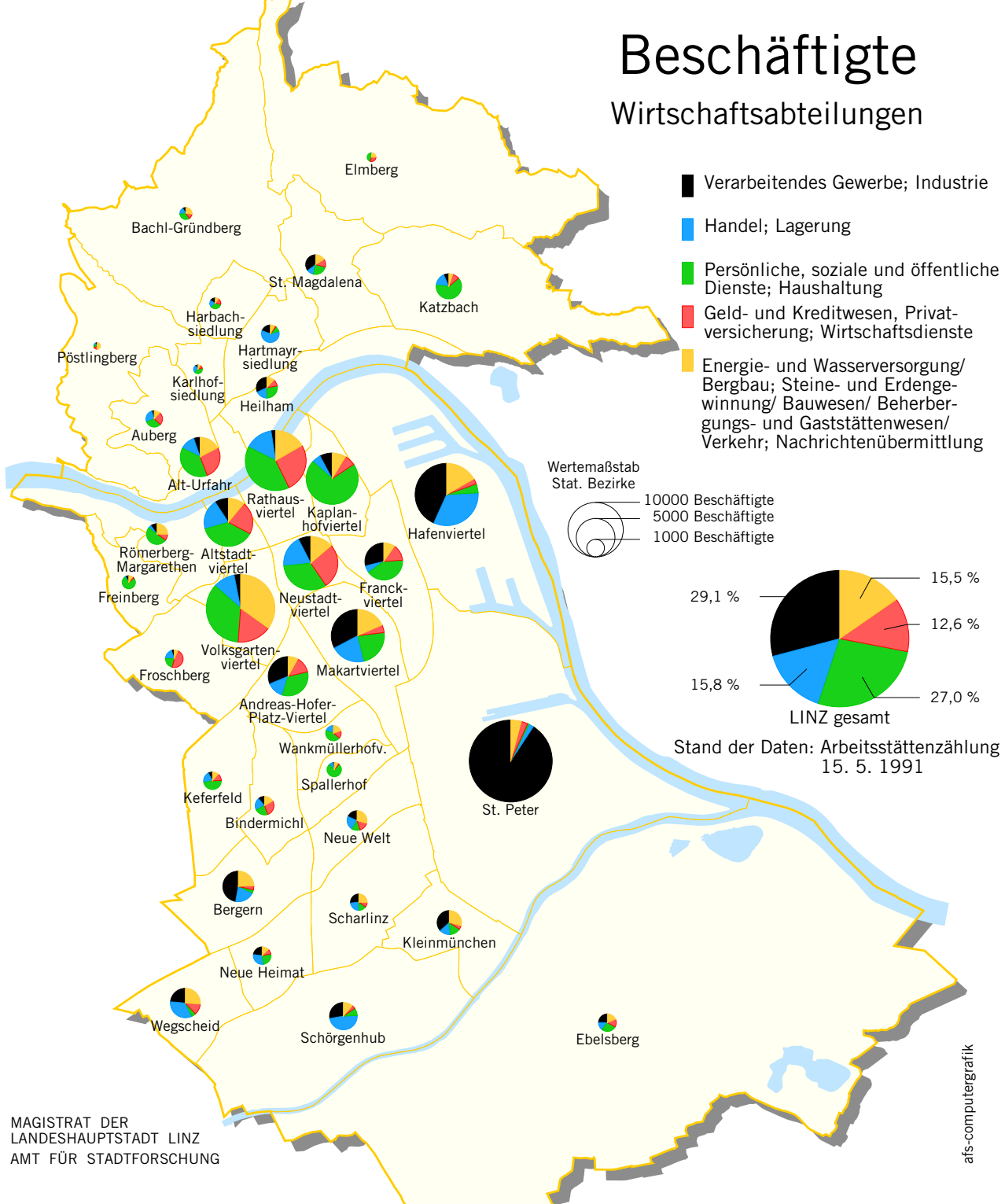

Stand der Daten: Arbeitsstättenzählung 15. 5. 1991

MAGISTRAT DER
LANDESHAUPTSTADT LINZ
AMT FÜR STADTFORSCHUNG

afs-computergrafik

- Stadtgebiet
- Klima
- Bevölkerung
- Gesundheitswesen
- Umwelt
- Sozialwesen
- Wirtschaft
- Indizes
- Technische Versorgung und Feuerwehr
- Verkehr
- Fremdenverkehr
- Schulen
- Sport und Freizeit
- Gebäude und Wohnungen
- Personal und Finanzübersicht
- Rechtspflege
- Wahlen
- Kommunale Meinungsforschung
- Erläuterungen

- Statistische Bezirke
- Stichwortverzeichnis

LINZ Eine Stadt lebt auf

Anteile Erwerbsfähige

Zu den Erwerbsfähigen wurden Personen im Alter von 15 bis unter 60 Jahren gezählt.

0,0 - 60,0 %
60,1 - 66,6 %
66,7 - 75,0 %
75,1 - 100,0 %

Anteil im Baublock

Anzahl der Personen

500 Personen
100 Personen

Stand der Daten: 31.12.1999

MAGISTRAT DER
LANDESHAUPTSTADT LINZ
AMT FÜR STADTFORSCHUNG

afs-computergrafik

- Stadtgebiet
- Klima
- Bevölkerung
- Gesundheitswesen
- Umwelt
- Sozialwesen
- Wirtschaft
- Indizes
- Technische Versorgung und Feuerwehr
- Verkehr
- Fremdenverkehr
- Schulen
- Sport und Freizeit
- Gebäude und Wohnungen
- Personal und Finanzübersicht
- Rechtspflege
- Wahlen
- Kommunale Meinungsforschung
- Erläuterungen

- Statistische Bezirke
- Stichwortverzeichnis

Erwerbsfähige

Planquadrate

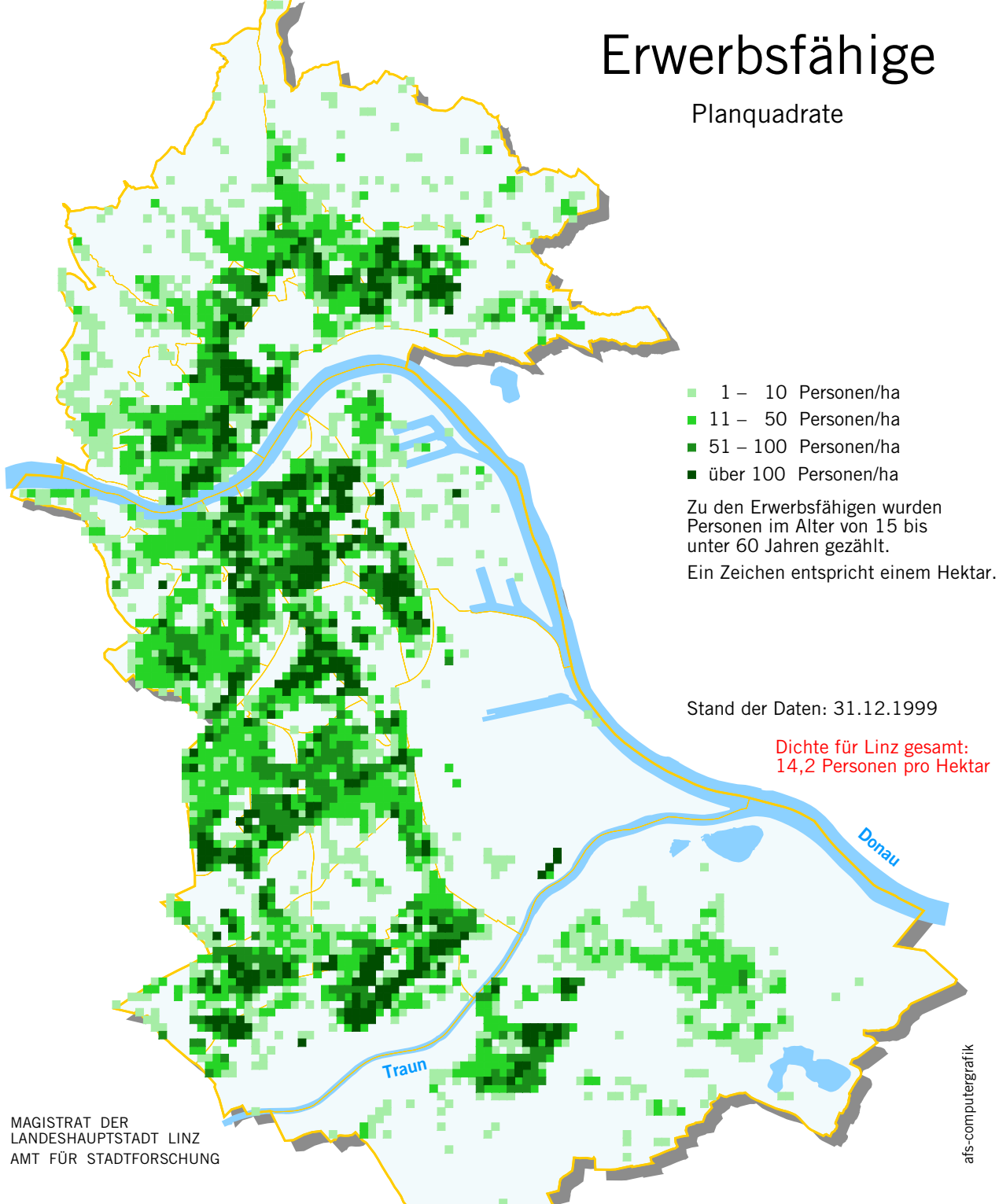

1 – 10 Personen/ha
11 – 50 Personen/ha
51 – 100 Personen/ha
über 100 Personen/ha

Zu den Erwerbsfähigen wurden Personen im Alter von 15 bis unter 60 Jahren gezählt.

Ein Zeichen entspricht einem Hektar.

Stand der Daten: 31.12.1999

Dichte für Linz gesamt:
14,2 Personen pro Hektar

MAGISTRAT DER
LANDESHAUPTSTADT LINZ
AMT FÜR STADTFORSCHUNG

afs-computergrafik

- Stadtgebiet
- Klima
- Bevölkerung
- Gesundheitswesen
- Umwelt
- Sozialwesen
- Wirtschaft
- Indizes
- Technische Versorgung und Feuerwehr
- Verkehr
- Fremdenverkehr
- Schulen
- Sport und Freizeit
- Gebäude und Wohnungen
- Personal und Finanzübersicht
- Rechtspflege
- Wahlen
- Kommunale Meinungsforschung
- Erläuterungen

- Statistische Bezirke
- Stichwortverzeichnis

Berufspendler

Politischer Bezirk/ Land	Einpendler nach Linz				Auspendler von Linz			
	Summe	darunter männlich	Tages-pendler	Nicht-tages-pendler	Summe	darunter männlich	Tages-pendler	Nicht-tages-pendler
anderer pol. Bezirk OÖ.	74008	51178	65241	8767	11929	7998	10599	1330
davon Steyr (Stadt)	662	467	546	116	229	165	190	39
Wels (Stadt)	1661	1243	1526	135	717	548	605	112
Braunau	230	181	108	122	83	52	40	43
Eferding	2821	1997	2632	189	185	113	160	25
Freistadt	8335	6186	6758	1577	386	216	308	78
Gmunden	930	722	561	369	167	110	111	56
Grieskirchen	1917	1532	1485	432	156	88	112	44
Kirchdorf/Krems	907	706	615	292	150	102	97	53
Linz-Land	21574	13697	20896	678	7652	5290	7196	456
Perg	6293	4351	5676	617	347	200	287	60
Ried/Innkreis	519	421	275	244	69	40	42	27
Rohrbach	5562	4128	3675	1887	303	160	219	84
Schärding	1335	1100	777	558	63	29	47	16
Steyr-Land	1066	808	874	192	87	55	68	19
Urfahr-Umgebung	17375	11450	16484	891	856	479	760	96
Vöcklabruck	966	746	676	290	171	106	101	70
Wels-Land	1855	1443	1677	178	308	245	256	52
Burgenland	125	122	–	125	21	14	–	21
Kärnten	416	372	–	416	66	47	–	66
Niederösterreich	3848	3017	2875	973	589	492	194	395
Salzburg	465	369	176	289	329	249	118	211
Steiermark	870	772	95	775	186	143	67	119
Tirol	190	148	–	190	126	77	–	126
Vorarlberg	38	27	–	38	53	35	–	53
Wien	488	364	234	254	788	586	205	583
Ausland	.	.	.	.	500	344	20	480
Summe	80448	56369	68621	11827	14587	9985	11203	3384

Quelle: Volkszählung vom 15.5.1991

- Stadtgebiet
- Klima
- Bevölkerung
- Gesundheitswesen
- Umwelt
- Sozialwesen
- Wirtschaft
- Indizes
- Technische Versorgung und Feuerwehr
- Verkehr
- Fremdenverkehr
- Schulen
- Sport und Freizeit
- Gebäude und Wohnungen
- Personal und Finanzübersicht
- Rechtspflege
- Wahlen
- Kommunale Meinungsforschung
- Erläuterungen

- Statistische Bezirke
- Stichwortverzeichnis

Berufspendler nach Linz

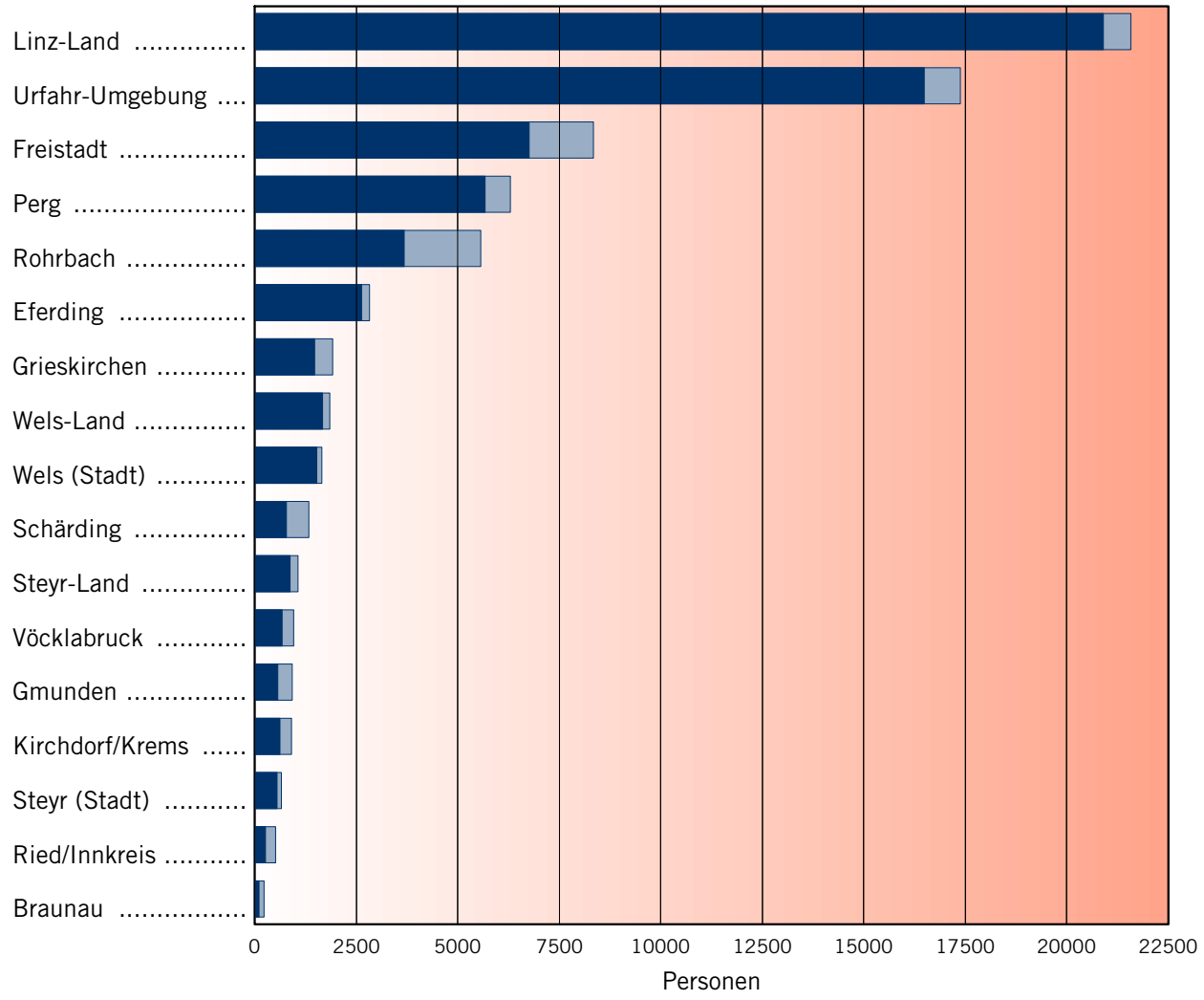

- Stadtgebiet
- Klima
- Bevölkerung
- Gesundheitswesen
- Umwelt
- Sozialwesen
- Wirtschaft
- Indizes
- Technische Versorgung und Feuerwehr
- Verkehr
- Fremdenverkehr
- Schulen
- Sport und Freizeit
- Gebäude und Wohnungen
- Personal und Finanzübersicht
- Rechtspflege
- Wahlen
- Kommunale Meinungsforschung
- Erläuterungen

- Statistische Bezirke
- Stichwortverzeichnis

Gewerbeberechtigungen

Bezeichnung	Gewerbeart							Summe
	freie Gewerbe	gebundene Gewerbe		Handwerke	konzessionierte Gewerbe	Teilgewerbe	keine Registereintragung	
		nicht bewilligungspflichtige Gewerbe	bewilligungspflichtige Gewerbe					
Hauptgewerbe	3741	5869	1365	1289	345	11	–	12620
Weitere Betriebsstätte	201	843	280	277	6	–	9	1616
Integrierter Betrieb	1	1	–	10	–	–	–	12

Stand der Daten: 31. 12. 1999 (5/00)
Quelle: Zentrales Gewerberegister

- Stadtgebiet
- Klima
- Bevölkerung
- Gesundheitswesen
- Umwelt
- Sozialwesen
- Wirtschaft
- Indizes
- Technische Versorgung und Feuerwehr
- Verkehr
- Fremdenverkehr
- Schulen
- Sport und Freizeit
- Gebäude und Wohnungen
- Personal und Finanzübersicht
- Rechtspflege
- Wahlen
- Kommunale Meinungsforschung
- Erläuterungen

- Statistische Bezirke
- Stichwortverzeichnis

Arbeitsuchende

Monate	Männer			Frauen		
	Angestellte	Arbeiter	Summe	Angestellte	Arbeiter	Summe
1998						
Jänner	812	2850	3662	1092	1011	2103
Februar	768	2897	3665	1033	1029	2062
März	772	2476	3248	1032	1050	2082
April	771	2150	2921	1048	984	2032
Mai	725	1857	2582	986	942	1928
Juni	733	1670	2403	1009	917	1926
Juli	760	1557	2317	1121	925	2046
August	758	1561	2319	1096	948	2044
September	757	1604	2361	1054	961	2015
Oktober	731	1676	2407	1032	1000	2032
November	753	1894	2647	1013	1017	2030
Dezember	777	2453	3230	1056	1010	2066
1999						
Jänner	807	2800	3607	1095	1084	2179
Februar	745	2908	3653	1027	1055	2082
März	728	2407	3135	993	1027	2020
April	733	2061	2794	954	1005	1959
Mai	682	1740	2422	908	907	1815
Juni	654	1524	2178	889	877	1766
Juli	679	1538	2217	1047	925	1972
August	673	1520	2193	1079	947	2026
September	634	1554	2188	1012	933	1945
Oktober	625	1529	2154	921	892	1813
November	587	1720	2307	866	853	1719
Dezember	612	2194	2806	899	875	1774

Quelle: Landesarbeitsamt Linz, Arbeitsuchende für Linz-Stadt

Stand der Daten: jeweils Monatsende

- Stadtgebiet
- Klima
- Bevölkerung
- Gesundheitswesen
- Umwelt
- Sozialwesen
- Wirtschaft
- Indizes
- Technische Versorgung und Feuerwehr
- Verkehr
- Fremdenverkehr
- Schulen
- Sport und Freizeit
- Gebäude und Wohnungen
- Personal und Finanzübersicht
- Rechtspflege
- Wahlen
- Kommunale Meinungsforschung
- Erläuterungen

- Statistische Bezirke
- Stichwortverzeichnis

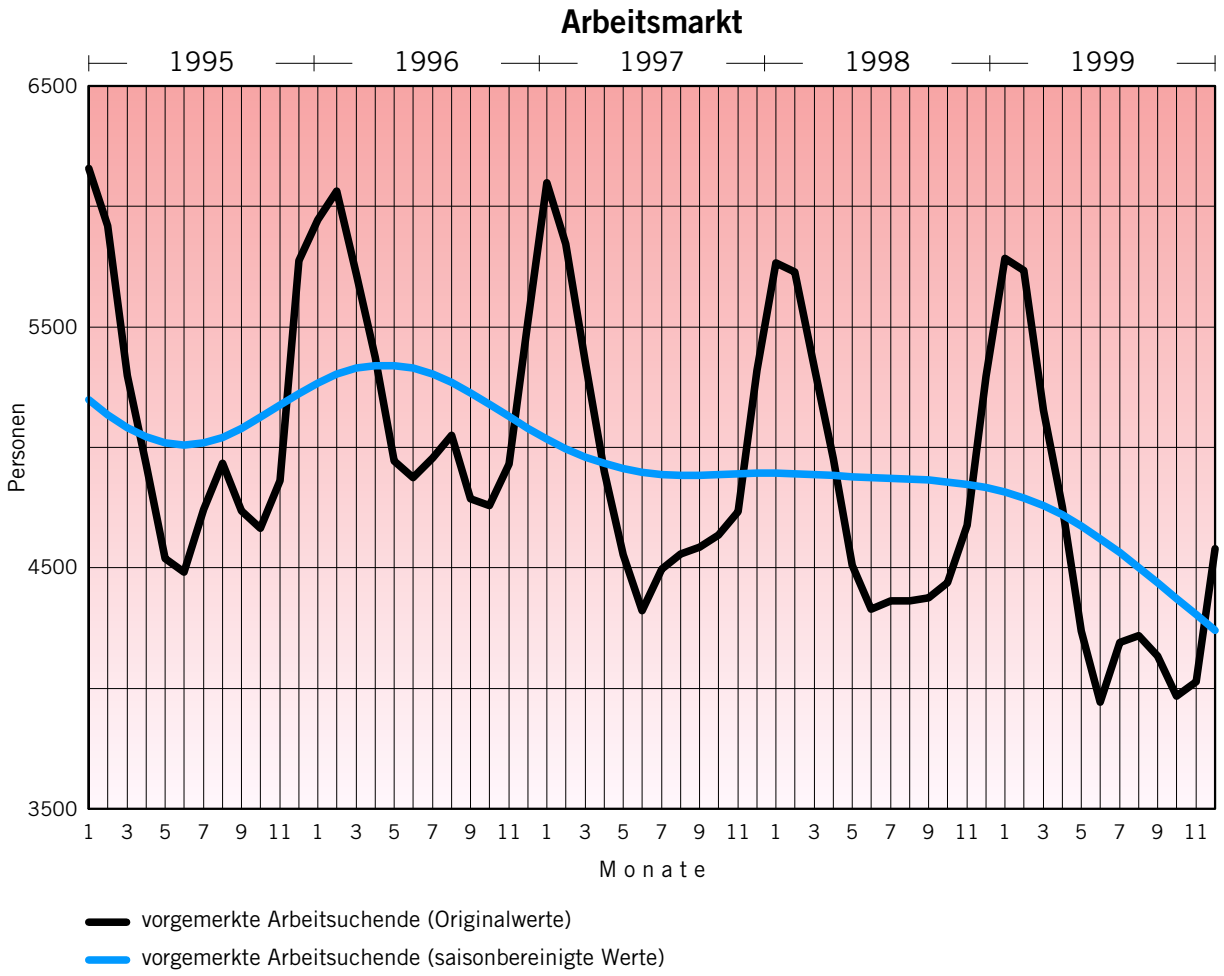

- Stadtgebiet
- Klima
- Bevölkerung
- Gesundheitswesen
- Umwelt
- Sozialwesen
- Wirtschaft
- Indizes
- Technische Versorgung und Feuerwehr
- Verkehr
- Fremdenverkehr
- Schulen
- Sport und Freizeit
- Gebäude und Wohnungen
- Personal und Finanzübersicht
- Rechtspflege
- Wahlen
- Kommunale Meinungsforschung
- Erläuterungen

- Statistische Bezirke
- Stichwortverzeichnis

LINZ Eine Stadt lebt auf

Indizes

Fotos	Tabellen	Grafiken	
	■	■	Verbraucherpreisindex
		■	Teilindizes VPI 1986
	■		Großhandelspreisindex
	■	■	Baukostenindex
	■		Indexreihen

- Stadtgebiet
- Klima
- Bevölkerung
- Gesundheitswesen
- Umwelt
- Sozialwesen
- Wirtschaft
- Indizes
- Technische Versorgung und Feuerwehr
- Verkehr
- Fremdenverkehr
- Schulen
- Sport und Freizeit
- Gebäude und Wohnungen
- Personal und Finanzübersicht
- Rechtspflege
- Wahlen
- Kommunale Meinungsforschung
- Erläuterungen

- Statistische Bezirke
- Stichwortverzeichnis

Verbraucherpreisindex

Index der Verbraucherpreise 1996 (Durchschnitt 1996 = 100)											
Jahr/ Monat	Gesamtindex	Teilindizes									
		Ernährung und Getränke	Tabakwaren	Wohnung	Beleuchtung u. Beheizung	Hausrat	Bekleidung	Reinigung v. Wohn., Wäsche, Kleidg.	Körper- und Gesundheitspflege	Bildung und Freizeit	Verkehr
1998 I.	101,9	103,2	103,3	104,4	102,9	101,1	98,8	99,7	100,5	101,3	100,7
II.	102,1	103,6	103,3	104,3	102,4	101,4	98,7	100,5	100,8	102,2	100,6
III.	102,2	104,0	103,3	104,4	102,1	101,4	100,1	101,1	101,0	101,7	100,4
IV.	102,4	103,9	103,9	104,6	101,9	101,4	101,0	101,4	100,9	101,8	100,3
V.	102,3	103,9	103,9	104,7	101,1	101,5	101,5	101,6	101,0	101,6	100,1
VI.	102,2	103,5	103,9	105,0	100,8	101,4	100,7	101,3	101,2	102,2	99,8
VII.	102,2	103,7	103,9	105,2	100,6	101,3	97,6	101,5	101,2	103,7	99,9
VIII.	102,2	103,1	103,9	105,3	100,4	101,4	99,0	101,7	101,2	103,6	99,7
IX.	102,2	102,9	103,9	105,5	100,5	101,4	100,5	101,7	101,3	102,6	99,7
X.	102,3	103,2	103,9	105,7	100,8	101,7	101,6	101,1	101,4	101,9	99,6
XI.	102,4	103,5	106,5	105,8	101,0	101,6	102,0	101,4	101,5	101,0	99,6
XII.	102,5	103,3	106,5	106,0	100,6	101,6	101,8	101,4	101,5	102,3	99,3
Ø 1998	102,2	103,5	104,2	105,1	101,3	101,4	100,3	101,2	101,1	102,2	100,0

Index der Verbraucherpreise 1996 (Durchschnitt 1996 = 100)											
		Teilindizes									
1999 I.	102,4	103,8	106,5	106,6	100,4	102,0	98,5	101,8	102,0	101,8	99,6
II.	102,6	104,3	106,5	106,6	100,4	101,7	99,0	102,3	102,6	102,3	99,2
III.	102,6	104,2	106,5	106,8	100,5	101,5	100,1	102,1	102,7	102,0	99,2
IV.	102,6	104,0	106,5	106,7	100,8	101,7	100,9	103,0	103,1	101,3	99,3
V.	102,8	103,9	106,5	106,9	100,7	101,8	100,9	103,4	103,2	101,9	99,6
VI.	102,6	102,9	106,5	107,0	100,4	101,9	100,6	103,2	103,3	102,5	99,5
VII.	102,6	102,6	106,5	107,0	100,6	101,8	97,9	102,7	103,2	104,3	99,9
VIII.	102,7	102,3	106,5	107,0	101,1	102,1	97,5	103,2	103,3	104,1	100,8
IX.	102,7	102,3	106,5	107,0	100,6	102,2	99,6	103,7	103,3	102,8	100,8
X.	103,1	103,1	106,5	107,1	101,4	102,3	100,8	103,3	103,5	102,3	101,3
XI.	103,2	103,7	106,5	107,2	101,9	102,0	101,5	103,4	103,5	101,8	101,3
XII.	103,9	103,9	106,5	107,4	103,5	102,4	101,6	102,9	103,5	104,5	102,0
Ø 1999	102,8	103,4	106,5	106,9	101,0	102,0	99,9	102,9	103,1	102,6	100,2

- Stadtgebiet
- Klima
- Bevölkerung
- Gesundheitswesen
- Umwelt
- Sozialwesen
- Wirtschaft
- Indizes
- Technische Versorgung und Feuerwehr
- Verkehr
- Fremdenverkehr
- Schulen
- Sport und Freizeit
- Gebäude und Wohnungen
- Personal und Finanzübersicht
- Rechtspflege
- Wahlen
- Kommunale Meinungsforschung
- Erläuterungen

- Statistische Bezirke
- Stichwortverzeichnis

Verbraucherpreisindex 1986

Veränderung gegenüber dem jeweiligen Vorjahresmonat in Prozent

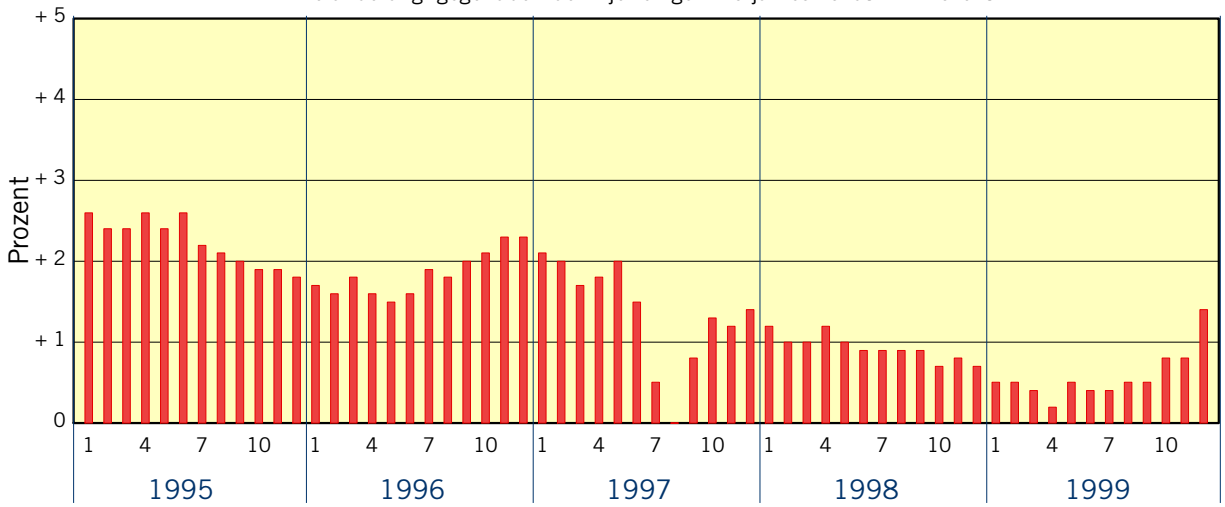

- Stadtgebiet
- Klima
- Bevölkerung
- Gesundheitswesen
- Umwelt
- Sozialwesen
- Wirtschaft
- Indizes
- Technische Versorgung und Feuerwehr
- Verkehr
- Fremdenverkehr
- Schulen
- Sport und Freizeit
- Gebäude und Wohnungen
- Personal und Finanzübersicht
- Rechtspflege
- Wahlen
- Kommunale Meinungsforschung
- Erläuterungen

- Statistische Bezirke
- Stichwortverzeichnis

LINZ Eine Stadt lebt auf

TEILINDIZES VPI 1986

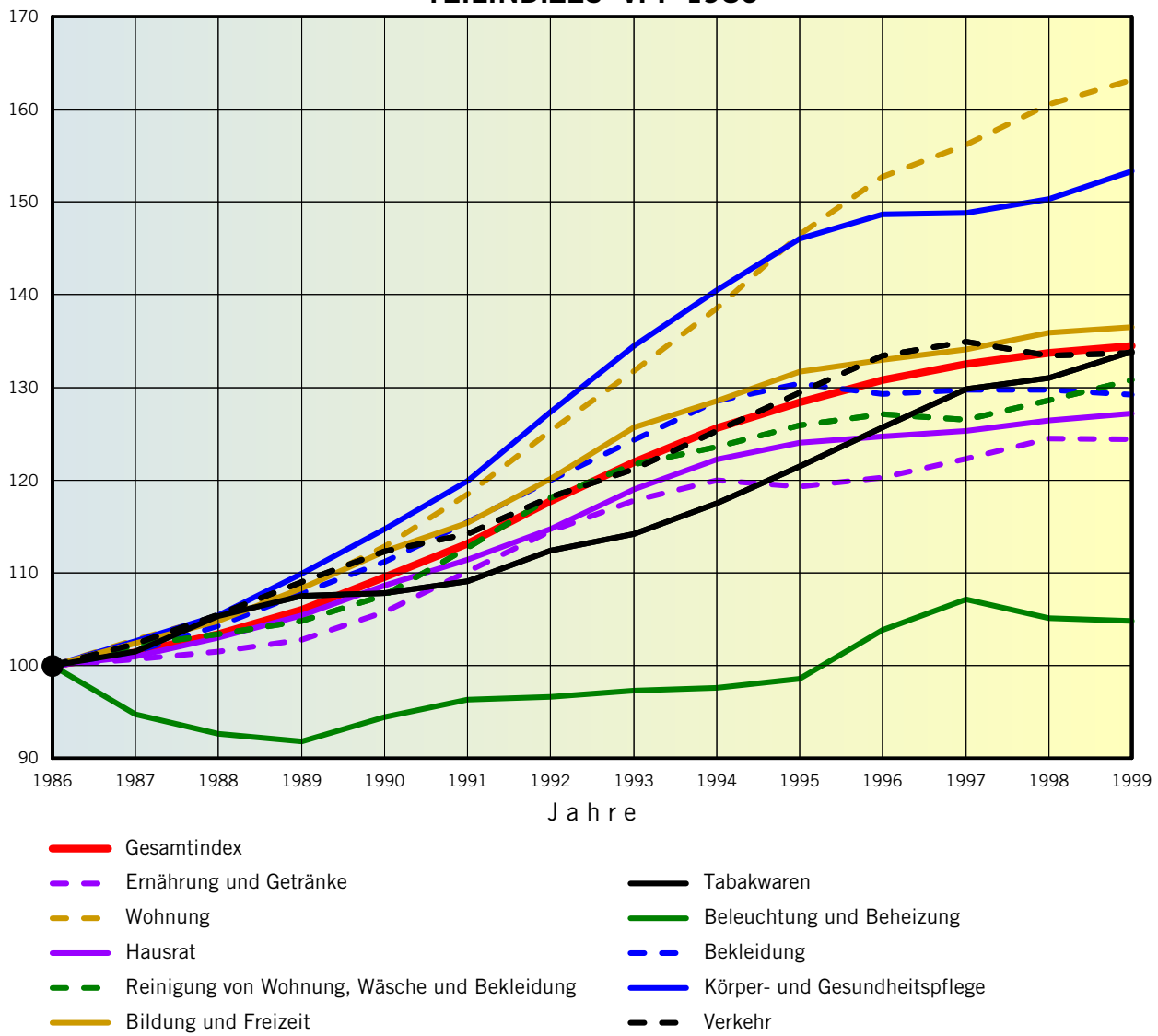

- Stadtgebiet
- Klima
- Bevölkerung
- Gesundheitswesen
- Umwelt
- Sozialwesen
- Wirtschaft
- Indizes
- Technische Versorgung und Feuerwehr
- Verkehr
- Fremdenverkehr
- Schulen
- Sport und Freizeit
- Gebäude und Wohnungen
- Personal und Finanzübersicht
- Rechtspflege
- Wahlen
- Kommunale Meinungsforschung
- Erläuterungen

- Statistische Bezirke
- Stichwortverzeichnis

Großhandelspreisindex

Großhandelspreisindex 1996 (Durchschnitt 1996=100)

Jahr/ Monat	Gesamt-index	Teilindizes									
		Kraft-wagen	Kraft-wagen-teile u. Zubehör	Kraft-räder, Teile u. Zubehör	Getreide, Saaten u. Futter-mittel	Blumen und Pflanzen	Lebende Tiere	Häute, Felle und Leder	Obst, Gemüse und Kartoffeln	Fleisch-waren, Geflügel und Wild	Milch, -er-zeugnisse, Eier u. Speiseöle
1998 I.	100,6	101,0	95,3	97,5	92,9	110,5	95,4	107,7	110,1	101,6	100,7
II.	100,8	101,3	92,7	97,5	93,1	111,0	95,6	104,8	116,5	100,7	101,0
III.	100,8	101,3	92,5	97,5	93,5	101,8	100,1	104,7	122,5	100,9	101,3
IV.	100,9	101,5	91,1	97,5	93,6	99,9	101,9	105,6	119,2	100,6	101,2
V.	100,6	101,6	90,7	97,5	93,3	97,0	95,2	105,8	124,3	100,6	101,0
VI.	100,5	101,6	90,8	97,5	93,9	93,6	93,5	105,3	127,5	100,8	101,1
VII.	100,1	101,7	90,8	97,5	92,8	89,9	90,4	106,9	121,1	100,7	101,4
VIII.	99,4	101,8	90,9	97,5	89,6	95,6	91,1	107,5	107,6	100,7	101,4
IX.	99,2	101,8	90,9	97,5	89,7	99,0	91,1	106,9	102,5	100,7	101,3
X.	98,7	101,8	90,9	97,5	89,3	103,1	80,8	103,2	95,9	100,7	101,5
XI.	98,3	101,8	91,0	96,8	88,6	101,9	77,8	99,7	96,6	98,6	101,4
XII.	98,3	101,7	91,0	96,8	89,1	104,7	78,3	97,9	109,0	94,3	101,3
Ø 1998	99,9	101,6	91,6	97,4	91,6	100,7	90,9	104,7	112,7	100,1	101,2

Jahr/Monat		Teilindizes									
		Nicht-alko-holische Getränke	Alko-holische Getränke	Tabak-waren	Zucker, Süßwaren und Back-waren	Kaffee, Tee, Kakao und Gewürze	Sonstige Nahrungs- und Genuss-mittel	Textilien	Bekleidung und Bekleidungs-zubehör	Schuhe	Elektrische Haushalts-geräte u. Leuchten
1998	I.	100,9	101,9	104,6	105,1	110,7	97,9	100,4	97,9	100,5	99,5
	II.	101,3	102,5	104,6	105,6	110,6	98,2	100,7	100,6	102,9	99,4
	III.	101,3	102,6	104,6	106,0	110,4	98,2	100,7	100,6	106,1	99,9
	IV.	101,3	102,6	105,4	106,0	109,7	97,9	100,7	100,7	106,9	99,7
	V.	101,3	103,0	105,4	105,8	110,1	98,2	100,7	99,5	106,9	99,6
	VI.	101,3	103,5	105,4	105,8	110,1	98,6	100,7	99,5	104,7	99,6
	VII.	101,0	103,5	105,4	105,4	110,3	102,8	100,8	99,2	103,9	99,7
	VIII.	101,0	103,5	105,4	104,9	111,0	102,7	100,8	100,3	103,9	99,8
	IX.	101,0	103,5	105,4	104,9	111,0	102,6	100,8	100,3	107,5	99,4
	X.	101,3	103,5	105,4	104,9	110,1	102,1	100,8	100,3	107,5	99,5
	XI.	100,8	103,5	107,5	104,6	108,7	101,8	100,8	100,3	106,4	99,4
	XII.	100,1	103,5	107,5	104,6	108,9	101,8	100,8	100,3	104,7	99,4
Ø 1998		101,1	103,1	105,6	105,3	110,1	100,2	100,7	100,0	105,2	99,6

- Stadtgebiet
- Klima
- Bevölkerung
- Gesundheitswesen
- Umwelt
- Sozialwesen
- Wirtschaft
- Indizes
- Technische Versorgung und Feuerwehr
- Verkehr
- Fremdenverkehr
- Schulen
- Sport und Freizeit
- Gebäude und Wohnungen
- Personal und Finanzübersicht
- Rechtspflege
- Wahlen
- Kommunale Meinungsforschung
- Erläuterungen

- Statistische Bezirke
- Stichwortverzeichnis

Großhandelspreisindex

Großhandelspreisindex 1996 (Durchschnitt 1996=100)

Jahr/Monat		Teilindizes									
		Rundf.-, Fernseh-geräte, Bild- u. Tonträger	Haushalts-waren aus Metall; keram. Erz	Tapeten	Reini-gungs-mittel	Kosm. Er-zeugnisse u. Körper-pflege-mittel	Pharmaz. Erzeug-nisse und medizin. Hilfsmittel	Chirurg. u. orth. Inst., Dental- u. Labor-bedarf	Wohn-möbel	Nicht-elek-trische Haushalts-geräte	Fuß-boden-beläge
1998	I.	95,6	100,8	99,8	95,6	99,5	96,3	102,6	99,6	100,7	106,2
	II.	95,6	100,8	99,8	95,6	99,8	96,3	102,6	101,2	100,7	106,7
	III.	95,7	100,8	99,8	95,9	100,3	96,3	102,8	101,2	100,7	106,7
	IV.	95,7	100,8	99,8	96,2	100,3	96,3	103,1	102,4	100,7	106,9
	V.	92,9	100,8	99,8	96,2	100,5	96,6	103,1	102,4	101,0	106,9
	VI.	91,7	100,8	99,8	95,7	100,8	96,6	103,1	102,4	101,0	106,9
	VII.	91,7	100,8	99,8	95,7	100,4	96,8	103,1	102,6	101,0	107,4
	VIII.	91,7	100,8	99,8	95,7	101,1	97,2	103,1	102,6	101,0	107,4
	IX.	91,5	100,8	99,8	95,7	100,3	97,3	103,1	102,6	101,0	107,4
	X.	91,5	100,8	99,8	95,7	100,3	97,3	103,1	102,6	101,0	107,4
	XI.	91,2	100,8	99,8	95,7	101,0	97,3	103,1	102,6	101,0	107,4
	XII.	91,2	100,8	99,8	95,7	101,0	97,3	103,1	102,6	101,0	107,4
Ø 1998		93,0	100,8	99,8	95,8	100,4	96,8	103,0	102,1	100,9	107,1

Jahr/Monat		Teilindizes									
		Bücher, Zeit-schriften, Zeitungen	Schreib-waren u. Büro-bedarf	Musik-instru-mente und Noten	Fotoar-tikel u. optische Erzeug-nisse	Spiele und Spiel-waren	Uhren, Edel-metall-waren u. Schmuck	Sport-artikel (einschl. Fahrräder)	Leder und Taschner-waren	Feste Brenn-stoffe	Motoren-benzin (inklusive Diesel)
1998	I.	105,4	99,3	98,9	96,2	98,5	98,0	100,8	97,0	105,1	100,1
	II.	105,4	99,2	98,9	95,8	99,4	98,0	100,3	97,0	105,1	97,6
	III.	105,4	99,3	98,9	95,8	99,6	98,0	100,3	97,0	105,1	96,3
	IV.	105,4	99,3	100,9	96,3	99,6	98,0	100,9	97,0	103,7	97,3
	V.	105,4	99,3	100,9	96,3	96,6	98,0	100,9	98,2	100,8	96,8
	VI.	105,7	99,3	100,9	96,3	99,6	98,0	100,9	99,5	100,9	95,7
	VII.	105,7	99,3	100,9	96,3	99,6	98,0	100,9	99,5	101,1	95,5
	VIII.	105,7	99,3	100,9	96,3	99,6	98,0	101,8	99,5	101,2	93,7
	IX.	105,7	99,3	100,9	94,9	99,6	98,0	99,4	99,5	101,7	93,5
	X.	105,7	99,3	100,9	94,8	96,6	98,0	98,7	99,5	104,2	93,8
	XI.	103,7	99,3	100,9	94,0	99,6	98,0	98,7	99,5	104,9	93,0
	XII.	103,7	99,3	100,9	94,0	99,6	98,0	98,7	99,5	105,1	90,6
Ø 1998		105,2	99,3	100,4	95,6	99,0	98,0	100,2	98,6	103,2	95,3

- Stadtgebiet
- Klima
- Bevölkerung
- Gesundheitswesen
- Umwelt
- Sozialwesen
- Wirtschaft
- Indizes
- Technische Versorgung und Feuerwehr
- Verkehr
- Fremdenverkehr
- Schulen
- Sport und Freizeit
- Gebäude und Wohnungen
- Personal und Finanzübersicht
- Rechtspflege
- Wahlen
- Kommunale Meinungsforschung
- Erläuterungen

- Statistische Bezirke
- Stichwortverzeichnis

Großhandelspreisindex

Jahr/Monat		Teilindizes									
		Sonstige Mineralöl-erzeug-nisse	Eisen und Stahl	NE-Metalle	Holz und Holzhalb-waren	Sanitäre Einrich-tungen	Anstrich-mittel	Flach-glas	Sonstige Baustoffe	Bauele-mente aus Metall u. Install.-bedarf	Dünge-mittel u. agro-chem. Erzeugn.
1998	I.	97,6	107,4	108,5	101,8	100,5	105,7	98,7	104,0	101,0	95,6
	II.	95,0	109,4	108,6	102,6	100,5	105,7	98,7	103,6	101,0	95,4
	III.	90,7	109,4	109,6	101,7	100,5	105,7	97,6	103,2	101,0	95,9
	IV.	92,0	109,6	109,2	101,8	100,5	105,7	97,6	103,3	101,0	97,3
	V.	91,3	109,5	108,1	101,7	100,5	106,1	97,1	103,1	101,0	96,4
	VI.	91,1	109,4	107,1	100,5	100,5	105,7	97,1	103,1	101,0	97,1
	VII.	87,7	108,7	105,9	99,9	100,5	105,7	96,8	103,0	101,3	97,5
	VIII.	85,6	108,7	106,9	99,9	100,3	106,1	96,9	103,0	101,5	98,2
	IX.	85,6	107,9	106,4	100,5	100,3	105,7	96,9	102,8	101,5	97,5
	X.	86,1	107,4	104,7	100,0	100,3	105,7	97,5	102,7	101,6	97,4
	XI.	84,1	105,9	104,4	99,7	100,2	105,7	97,5	102,7	101,6	96,6
	XII.	79,8	105,7	103,3	99,1	100,2	105,7	97,5	102,7	102,1	96,7
Ø 1998		88,9	108,3	106,9	100,8	100,4	105,8	97,5	103,1	101,3	96,8

Jahr/Monat		Teilindizes									
		Kunst-harze und Rohkunst-stoffe	Sonstige tech-nische Chemi-kalien	Papier und Pappe (Meter-ware)	Altma-terial und Rest-stoffe	Werk-zeugma-schinen	Bauma-schinen	Textil-, Näh- und Strickma-schinen	Büroma-schinen und Büro-einrich-tungen	Sonst. Ma-schinen, Ausrüst. und Zubehör	Landwirt-schaftl. Maschi-nen und Geräte
1998	I.	120,8	97,9	105,4	159,1	97,0	102,0	96,5	97,1	101,0	104,9
	II.	119,7	98,0	108,8	158,9	97,2	102,1	97,4	96,5	101,1	104,9
	III.	118,6	97,9	108,9	150,2	97,0	102,1	97,4	96,1	101,7	104,9
	IV.	117,4	97,3	108,9	136,4	97,0	102,3	97,4	95,7	103,7	105,0
	V.	116,2	96,5	108,9	127,9	94,8	102,3	97,4	95,4	103,1	105,4
	VI.	115,6	95,4	108,9	128,0	94,8	102,3	97,4	95,4	101,4	105,4
	VII.	113,8	94,1	108,9	127,5	94,8	102,3	97,4	95,2	101,4	106,0
	VIII.	113,6	93,7	108,9	119,4	94,8	102,3	97,4	95,2	101,2	106,0
	IX.	112,0	93,2	108,9	102,5	94,8	102,3	97,4	95,2	101,2	106,2
	X.	111,5	92,8	108,9	85,6	94,8	102,3	97,4	95,3	101,1	106,4
	XI.	109,3	92,6	110,0	75,1	94,8	102,3	97,4	91,6	101,7	106,4
	XII.	109,1	92,3	110,0	69,0	94,8	102,3	97,4	91,6	101,7	106,4
Ø 1998		114,8	95,1	108,8	120,0	95,6	102,2	97,3	95,0	101,7	105,7

- Stadtgebiet
- Klima
- Bevölkerung
- Gesundheitswesen
- Umwelt
- Sozialwesen
- Wirtschaft
- Indizes
- Technische Versorgung und Feuerwehr
- Verkehr
- Fremdenverkehr
- Schulen
- Sport und Freizeit
- Gebäude und Wohnungen
- Personal und Finanzübersicht
- Rechtspflege
- Wahlen
- Kommunale Meinungsforschung
- Erläuterungen

- Statistische Bezirke
- Stichwortverzeichnis

Großhandelspreisindex

Großhandelspreisindex 1996 (Durchschnitt 1996=100)

Jahr/ Monat	Gesamt-index	Teilindizes									
		Kraft-wagen	Kraft-wagen-teile u. Zubehör	Kraft-räder, Teile u. Zubehör	Getreide, Saaten u. Futter-mittel	Blumen und Pflanzen	Lebende Tiere	Häute, Felle und Leder	Obst, Gemüse und Kartoffeln	Fleisch-waren, Geflügel und Wild	Milch, -er-zeugnisse, Eier u. Speiseöle
1999 I.	98,3	101,7	86,0	96,2	89,9	103,5	76,9	96,7	115,7	95,8	101,4
II.	98,5	101,9	85,7	96,2	89,4	106,0	76,6	95,8	123,3	96,8	101,7
III.	98,9	101,8	85,7	96,2	89,7	101,8	77,6	95,9	127,9	97,7	101,6
IV.	99,3	101,9	85,3	96,2	89,3	101,3	77,0	95,8	130,4	98,3	101,3
V.	99,7	102,0	85,0	96,2	89,9	100,4	80,8	95,6	138,6	97,8	101,2
VI.	99,2	102,2	83,3	96,2	90,2	99,8	84,0	96,4	128,5	97,8	101,0
VII.	98,7	102,2	83,3	96,2	87,5	98,9	88,9	99,8	108,5	96,6	101,1
VIII.	98,6	102,3	83,3	96,2	85,3	95,9	91,7	100,2	99,5	96,6	101,0
IX.	98,7	102,2	83,2	96,2	86,1	98,0	90,0	100,2	91,4	98,4	101,1
X.	98,8	102,2	83,2	96,2	85,3	99,3	85,9	100,1	90,3	98,4	101,0
XI.	99,3	102,2	83,3	97,2	85,8	100,6	84,2	99,5	97,3	98,4	100,7
XII.	100,1	102,5	83,4	97,2	86,9	103,5	85,1	99,7	101,6	98,4	100,9
Ø 1999	99,0	102,1	84,2	96,4	87,9	100,8	83,2	98,0	112,8	97,6	101,2

Jahr/Monat		Teilindizes									
		Nicht-alko-holische Getränke	Alko-holische Getränke	Tabak-waren	Zucker, Süßwaren und Back-waren	Kaffee, Tee, Kakao und Gewürze	Sonstige Nahrungs- und Genuss-mittel	Textilien	Beklei-dung und Beklei-dungs-zubehör	Schuhe	Elektrische Haushalts-geräte u. Leuchten
1999	I.	101,0	103,6	107,5	104,5	107,8	102,3	100,8	100,1	104,4	99,8
	II.	101,4	103,4	107,5	104,5	107,0	102,2	100,9	103,6	104,7	99,9
	III.	101,4	103,1	107,5	104,3	107,0	103,1	101,2	103,6	104,9	100,0
	IV.	101,4	103,3	107,5	104,3	105,3	103,3	101,3	103,6	104,8	99,7
	V.	101,4	103,1	107,5	104,3	105,3	103,2	101,3	101,7	104,3	99,3
	VI.	101,3	103,0	107,5	104,3	103,1	103,2	101,3	98,2	103,4	99,4
	VII.	101,3	100,7	107,5	101,8	102,2	102,8	101,3	96,9	102,8	99,4
	VIII.	99,7	102,4	107,5	102,7	102,4	102,8	101,3	96,9	102,0	99,3
	IX.	99,7	102,4	107,5	102,7	101,2	102,7	101,3	96,9	102,0	98,9
	X.	100,2	104,3	107,5	102,7	99,2	102,9	101,3	95,3	101,3	98,9
	XI.	99,7	104,3	107,5	102,7	99,2	102,9	101,3	95,3	100,4	98,7
	XII.	101,2	104,2	107,5	103,4	99,7	103,2	101,3	95,3	95,5	99,1
Ø 1999		100,8	103,2	107,5	103,5	103,3	102,9	101,2	99,0	102,5	99,4

- Stadtgebiet
- Klima
- Bevölkerung
- Gesundheitswesen
- Umwelt
- Sozialwesen
- Wirtschaft
- Indizes
- Technische Versorgung und Feuerwehr
- Verkehr
- Fremdenverkehr
- Schulen
- Sport und Freizeit
- Gebäude und Wohnungen
- Personal und Finanzübersicht
- Rechtspflege
- Wahlen
- Kommunale Meinungsforschung
- Erläuterungen

- Statistische Bezirke
- Stichwortverzeichnis

Großhandelspreisindex

Großhandelspreisindex 1996 (Durchschnitt 1996=100)

Jahr/Monat		Teilindizes									
		Rundf.-, Fernseh-geräte, Bild- u. Tonträger	Haushalts-waren aus Metall; keram. Erz	Tapeten	Reini-gungs-mittel	Kosm. Er-zeugnisse u. Körper-pflege-mittel	Pharmaz. Erzeug-nisse und medizin. Hilfsmittel	Chirurg. u. orth. Inst., Dental- u. Labor-bedarf	Wohn-möbel	Nicht-elek-trische Haushalts-geräte	Fuß-boden-beläge
1999	I.	88,6	100,8	99,8	95,7	102,6	96,8	103,1	104,0	101,0	107,4
	II.	88,6	102,9	99,8	95,8	103,0	96,8	103,5	104,5	101,0	107,4
	III.	88,6	102,9	99,8	95,8	103,0	97,0	103,2	104,5	101,0	107,5
	IV.	87,8	102,9	99,8	95,8	103,8	96,9	102,6	104,3	101,0	107,5
	V.	87,2	103,9	99,8	95,8	103,8	96,9	102,6	104,3	100,4	107,5
	VI.	85,5	104,1	99,8	95,8	105,1	96,9	102,5	104,3	100,4	107,5
	VII.	84,9	104,1	99,8	95,8	105,2	96,9	102,5	104,3	100,4	108,0
	VIII.	84,2	104,1	99,8	95,8	105,2	97,0	102,5	104,3	100,4	108,0
	IX.	84,0	104,1	99,8	95,8	105,2	97,1	102,5	104,3	100,4	108,0
	X.	83,8	103,8	99,8	95,8	105,2	97,1	102,5	104,3	100,4	108,0
	XI.	83,4	103,8	99,8	95,8	105,2	97,1	102,5	104,3	100,4	108,0
	XII.	81,4	103,8	99,8	95,9	105,2	97,0	102,8	104,3	100,4	108,0
Ø 1999		85,7	103,4	99,8	95,8	104,4	97,0	102,7	104,3	100,6	107,7

Jahr/Monat		Teilindizes									
		Bücher, Zeit-schriften, Zeitungen	Schreib-waren u. Büro-bedarf	Musik-instru-mente und Noten	Fotoar-tikel u. optische Erzeug-nisse	Spiele und Spiel-waren	Uhren, Edel-metall-waren u. Schmuck	Sport-artikel (einschl. Fahrräder)	Leder und Taschner-waren	Feste Brenn-stoffe	Motoren-benzin (inklusive Diesel)
1999	I.	103,7	99,2	98,7	92,5	99,3	98,2	99,0	99,5	104,4	89,5
	II.	103,7	99,8	98,7	92,5	99,7	98,2	99,0	99,5	104,6	89,7
	III.	103,7	99,9	98,7	92,5	96,7	98,2	98,4	99,9	104,6	90,4
	IV.	103,7	99,8	98,9	92,5	99,7	98,2	97,3	99,9	103,5	93,7
	V.	103,7	99,8	98,9	92,5	99,7	98,2	97,3	101,3	98,7	95,3
	VI.	103,7	99,8	98,9	92,5	99,7	98,2	97,3	101,3	98,3	94,4
	VII.	103,7	99,8	98,9	92,5	99,7	98,2	93,4	102,7	97,9	97,6
	VIII.	104,2	99,7	98,9	92,5	99,7	98,2	93,4	102,7	98,0	100,8
	IX.	104,2	99,7	98,9	92,5	99,7	98,2	93,4	102,7	98,0	101,9
	X.	104,2	99,7	98,9	92,5	96,7	98,2	91,3	102,7	100,0	103,4
	XI.	104,2	99,7	98,9	92,5	100,6	98,2	89,3	102,7	100,6	104,8
	XII.	104,2	99,7	98,9	92,5	101,0	98,2	89,3	102,7	100,6	109,0
Ø 1999		103,9	99,7	98,9	92,5	99,4	98,2	94,9	101,5	100,8	97,5

- Stadtgebiet
- Klima
- Bevölkerung
- Gesundheitswesen
- Umwelt
- Sozialwesen
- Wirtschaft
- Indizes
- Technische Versorgung und Feuerwehr
- Verkehr
- Fremdenverkehr
- Schulen
- Sport und Freizeit
- Gebäude und Wohnungen
- Personal und Finanzübersicht
- Rechtspflege
- Wahlen
- Kommunale Meinungsforschung
- Erläuterungen

- Statistische Bezirke
- Stichwortverzeichnis

Großhandelspreisindex

Jahr/Monat		Teilindizes									
		Sonstige Mineralöl-erzeug-nisse	Eisen und Stahl	NE-Metalle	Holz und Holzhalb-waren	Sanitäre Einrich-tungen	Anstrich-mittel	Flach-glas	Sonstige Baustoffe	Bauele-mente aus Metall u. Install.-bedarf	Dünge-mittel u. agro-chem. Erzeugn.
1999	I.	81,4	103,7	100,1	99,2	100,4	105,7	97,7	103,7	102,8	96,5
	II.	80,1	102,9	99,1	98,6	100,4	105,7	97,0	104,3	102,9	93,6
	III.	82,5	102,7	98,4	98,4	100,4	106,1	97,0	104,2	104,0	94,5
	IV.	89,0	102,2	98,5	98,8	101,9	106,7	96,5	104,0	104,5	94,8
	V.	91,2	102,2	100,8	98,6	100,8	106,7	96,5	104,0	104,7	95,0
	VI.	89,4	102,1	100,1	97,9	100,1	106,7	96,5	104,0	105,3	94,6
	VII.	96,0	102,1	100,4	97,3	100,5	106,7	96,3	104,1	105,6	92,0
	VIII.	99,5	102,3	101,2	97,3	99,7	106,7	96,3	104,1	105,7	89,9
	IX.	105,0	103,3	104,3	97,4	99,7	106,7	96,1	104,1	105,6	88,9
	X.	107,2	104,0	103,7	97,4	99,7	107,3	96,1	104,3	105,6	88,5
	XI.	112,9	105,6	105,8	98,0	99,7	107,1	96,1	104,3	105,5	88,3
	XII.	121,6	105,7	107,6	97,9	99,7	107,1	96,1	104,3	105,5	88,5
Ø 1999		96,3	103,2	101,7	98,1	100,3	106,6	96,5	104,1	104,8	92,1

Jahr/Monat		Teilindizes									
		Kunst-harze und Rohkunst-stoffe	Sonstige tech-nische Chemi-kalien	Papier und Pappe (Meter-ware)	Altma-terial und Rest-stoffe	Werk-zeugma-schinen	Bauma-schinen	Textil-, Näh- und Strickma-schinen	Büroma-schinen und Büro-einrich-tungen	Sonst. Ma-schinen, Ausrüst. und Zubehör	Landwirt-schaftl. Maschi-nen und Geräte
1999	I.	108,9	91,3	110,0	73,6	92,3	103,8	96,3	89,5	106,2	107,8
	II.	108,9	92,1	110,0	73,6	92,3	104,4	96,3	89,4	106,1	107,8
	III.	108,5	92,1	110,0	74,9	92,3	104,4	96,3	89,2	106,2	108,2
	IV.	108,1	92,2	110,0	75,3	92,3	104,4	96,3	89,2	105,8	108,5
	V.	110,6	92,3	110,0	78,8	92,3	104,4	98,3	88,0	105,9	108,1
	VI.	110,3	92,1	110,0	78,3	92,3	104,4	98,3	88,0	105,8	108,1
	VII.	113,0	93,4	109,9	84,9	91,2	104,4	98,3	85,9	105,8	108,1
	VIII.	114,4	94,0	109,9	89,1	90,3	104,4	98,3	85,9	106,0	108,1
	IX.	115,0	94,3	109,9	83,5	90,3	103,6	98,3	85,5	106,0	108,0
	X.	116,2	95,0	111,3	87,6	90,3	103,6	98,3	85,5	106,1	108,0
	XI.	117,3	97,0	111,3	91,5	90,1	103,8	98,3	83,1	107,0	108,1
	XII.	117,8	97,2	111,3	92,1	90,1	103,8	98,3	83,1	106,5	108,1
Ø 1999		112,4	93,6	110,3	81,9	91,3	104,1	97,6	86,9	106,1	108,1

- Stadtgebiet
- Klima
- Bevölkerung
- Gesundheitswesen
- Umwelt
- Sozialwesen
- Wirtschaft
- Indizes
- Technische Versorgung und Feuerwehr
- Verkehr
- Fremdenverkehr
- Schulen
- Sport und Freizeit
- Gebäude und Wohnungen
- Personal und Finanzübersicht
- Rechtspflege
- Wahlen
- Kommunale Meinungsforschung
- Erläuterungen

- Statistische Bezirke
- Stichwortverzeichnis

Baukostenindex

Wohnhaus- und Siedlungsbau – Baumeisterarbeiten

Monate	Durchschnitt 1990 = 100					
	1998			1999		
	Lohn	Sonstiges	insgesamt	Lohn	Sonstiges	insgesamt
Jänner	149,8	116,1	135,6	152,2	116,1	137,0
Februar	149,8	116,2	135,6	152,2	116,5	137,1
März	149,8	116,2	135,6	152,2	116,7	137,2
April	149,2	116,2	135,3	152,2	116,2	137,0
Mai	152,2	116,2	137,0	159,1	116,3	141,1
Juni	152,2	116,1	137,0	159,1	116,2	141,0
Juli	152,2	116,0	136,9	159,1	116,7	141,2
August	152,2	116,0	136,9	159,1	116,8	141,3
September	152,2	116,0	136,9	159,1	117,0	141,4
Oktober	152,2	116,1	137,0	159,1	117,5	141,6
November	152,2	116,0	136,9	159,1	117,6	141,6
Dezember	152,2	116,2	137,0	159,1	117,8	141,7
Jahresdurchschn.	151,4	116,1	136,5	156,8	116,8	139,9

Wohnhaus- und Siedlungsbau – Gesamtbaukosten

Monate	Durchschnitt 1990 = 100					
	1998			1999		
	Lohn	Sonstiges	insgesamt	Lohn	Sonstiges	insgesamt
Jänner	146,2	112,7	130,5	149,3	111,2	131,4
Februar	146,2	113,0	130,6	149,3	111,0	131,3
März	146,2	113,0	130,6	149,3	111,1	131,3
April	145,9	113,0	130,4	149,3	110,8	131,2
Mai	148,2	112,9	131,6	155,9	111,0	134,8
Juni	148,2	112,4	131,4	155,9	110,8	134,7
Juli	148,2	112,3	131,3	155,9	111,1	134,8
August	148,2	112,3	131,3	155,9	111,2	134,9
September	148,2	112,0	131,2	155,9	111,4	135,0
Oktober	148,2	111,7	131,0	155,9	111,4	135,0
November	148,7	111,4	131,2	156,1	111,7	135,2
Dezember	148,7	111,3	131,1	156,1	111,9	135,2
Jahresdurchschn.	147,6	112,3	131,0	153,7	111,2	133,7

- Stadtgebiet
- Klima
- Bevölkerung
- Gesundheitswesen
- Umwelt
- Sozialwesen
- Wirtschaft
- Indizes
- Technische Versorgung und Feuerwehr
- Verkehr
- Fremdenverkehr
- Schulen
- Sport und Freizeit
- Gebäude und Wohnungen
- Personal und Finanzübersicht
- Rechtspflege
- Wahlen
- Kommunale Meinungsforschung
- Erläuterungen

- Statistische Bezirke
- Stichwortverzeichnis

Baukostenindex

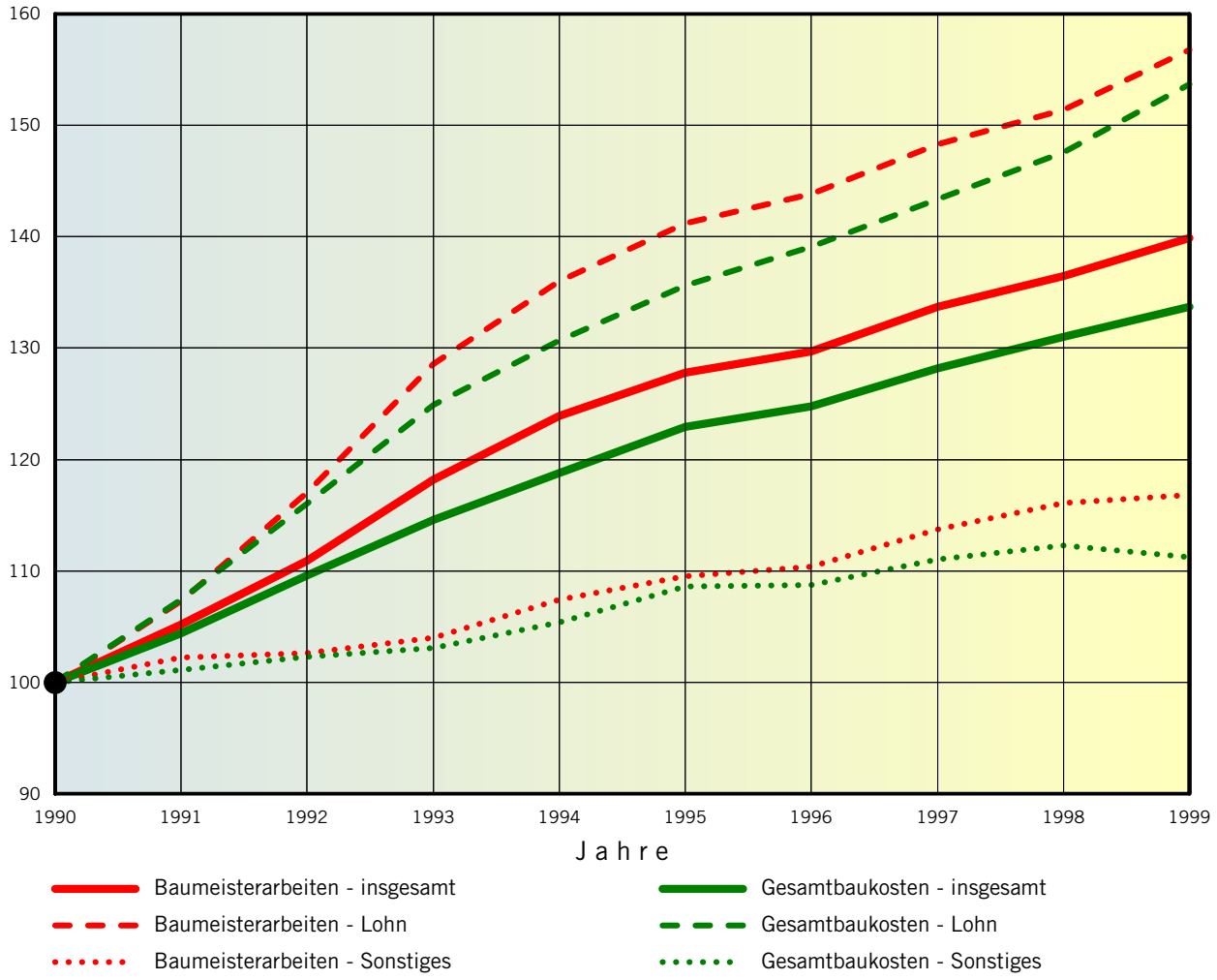

- Stadtgebiet
- Klima
- Bevölkerung
- Gesundheitswesen
- Umwelt
- Sozialwesen
- Wirtschaft
- Indizes
- Technische Versorgung und Feuerwehr
- Verkehr
- Fremdenverkehr
- Schulen
- Sport und Freizeit
- Gebäude und Wohnungen
- Personal und Finanzübersicht
- Rechtspflege
- Wahlen
- Kommunale Meinungsforschung
- Erläuterungen

- Statistische Bezirke
- Stichwortverzeichnis

Indexreihen

Jahr/ Monat	VPI 96 [1] 96=100	VPI 86 [2] 86=100	VPI 76 [3] 76=100	VPI 66 [4] 66=100	VPI I [5] 58=100	VPI II [6] 58=100	LHKI [7] 38=100	LHKI [8] 45=100	PI-Linz [9] 38=100	PI-Linz [10] 45=100
1998 I.	101,9	133,3	207,2	363,5	463,1	464,6	3456,4	4069,5	5476,1	4458,3
II.	102,1	133,5	207,6	364,2	464,0	465,5	6463,2	4077,5	5481,4	4462,7
III.	102,2	133,7	207,8	364,5	464,5	465,9	6466,6	4081,5	5486,8	4467,1
IV.	102,4	133,9	208,2	365,3	465,4	466,8	3473,4	4089,4	5508,3	4484,5
V.	102,3	133,8	208,0	364,9	465,0	466,4	3470,0	4085,5	5502,9	4480,2
VI.	102,2	133,7	207,8	364,5	464,5	465,9	3466,6	4081,5	5502,9	4480,2
VII.	102,2	133,7	207,8	364,5	464,5	465,9	3466,6	4081,5	5497,5	4475,8
VIII.	102,2	133,7	207,8	364,5	464,5	465,9	3466,6	4081,5	5476,1	4458,3
IX.	102,2	133,7	207,8	364,5	464,5	465,9	3466,6	4081,5	5470,7	4453,9
X.	102,3	133,8	208,0	364,9	465,0	466,4	3470,0	4085,5	5476,1	4458,3
XI.	102,4	133,9	208,2	365,3	465,4	466,8	3473,4	4089,4	5470,7	4453,9
XII.	102,5	134,1	208,4	365,6	465,9	467,3	3476,8	4093,4	5476,1	4458,3
Ø 1998	102,2	133,7	207,9	364,7	464,7	466,1	3968,0	4083,1	5485,5	4466,0
1999 I.	102,4	133,9	208,2	365,3	465,4	466,8	3473,4	4089,4	5470,7	4453,9
II.	102,6	134,2	208,6	366,0	466,3	467,8	3480,2	4097,4	5476,1	4458,3
III.	102,6	134,2	208,6	366,0	466,3	467,8	3480,2	4097,4	5492,2	4471,4
IV.	102,6	134,2	208,6	366,0	466,3	467,8	3480,2	4097,4	5492,2	4471,4
V.	102,8	134,5	209,0	366,7	467,2	468,7	3487,0	4105,4	5497,5	4475,8
VI.	102,6	134,2	208,6	366,0	466,3	467,8	3480,2	4097,4	5497,5	4475,8
VII.	102,6	134,2	208,6	366,0	466,3	467,8	3480,2	4097,4	5497,5	4475,8
VIII.	102,7	134,3	208,8	366,3	466,8	468,2	3483,6	4101,4	5502,9	4480,2
IX.	102,7	134,3	208,8	366,3	466,8	468,2	3483,6	4101,4	5481,4	4462,7
X.	103,1	134,9	209,6	367,8	468,6	470,0	3497,2	4117,4	5502,9	4480,2
XI.	103,2	135,0	209,8	368,1	469,0	470,5	3500,5	4121,4	5519,0	4493,3
XII.	103,9	135,9	211,2	370,6	472,2	473,7	3524,3	4149,4	5545,9	4515,1
Ø 1999	102,8	134,5	209,0	366,8	467,3	468,8	3487,6	4106,1	5498,0	4476,2

1) Index der Verbraucherpreise 1996
2) Index der Verbraucherpreise 1986
3) Index der Verbraucherpreise 1976
4) Index der Verbraucherpreise 1966
5) Verbraucherpreisindex I (VPI Arbeitnehmerhaushalte)
6) Verbraucherpreisindex II (VPI vierköpfige Arbeitnehmerhaushalte)
7) - 8) Lebenshaltungskostenindizes des Österreichischen Instituts für Wirtschaftsforschung
9) - 10) Preisindizes des Amtes für Stadtforschung

Die Reihen 3 - 8 wurden bis 1996/12 aufgrund des VPI 1986 fortgeschrieben, die Reihen 2 - 8 werden ab 1997/01 aufgrund des VPI 1996 fortgeschrieben.

Die Reihen 9 - 10 wurden bis 1996/12 aufgrund des VPI 1986 für Linz, ab 1997/01 aufgrund des VPI 1996 für Linz fortgeschrieben.

- Stadtgebiet
- Klima
- Bevölkerung
- Gesundheitswesen
- Umwelt
- Sozialwesen
- Wirtschaft
- Indizes
- Technische Versorgung und Feuerwehr
- Verkehr
- Fremdenverkehr
- Schulen
- Sport und Freizeit
- Gebäude und Wohnungen
- Personal und Finanzübersicht
- Rechtspflege
- Wahlen
- Kommunale Meinungsforschung
- Erläuterungen

- Statistische Bezirke
- Stichwortverzeichnis

Technische Versorgung und Feuerwehr

Fotos	Tabellen	Grafiken	
	■	■	Wasserförderung
		■	Wasserförderung - 1945 - 1999
	■	■	Stromabgabe
		■	Stromabgabe - 1945 - 1999
	■	■	Gasabgabe
		■	Gasabgabe - 1945 - 1999
	■		Gasabgabe - Versorgte Gemeinden
	■	■	ESG-Fernwärmeabgabe
		■	ESG-Fernwärmeabgabe 1970 - 1999
	■		ESG-Fernwärme
		■	Gebietsabgrenzung Gas-Fernwärme
	■		Einsätze der Feuerwehr der Stadt Linz

- Stadtgebiet
- Klima
- Bevölkerung
- Gesundheitswesen
- Umwelt
- Sozialwesen
- Wirtschaft
- Indizes
- Technische Versorgung und Feuerwehr
- Verkehr
- Fremdenverkehr
- Schulen
- Sport und Freizeit
- Gebäude und Wohnungen
- Personal und Finanzübersicht
- Rechtspflege
- Wahlen
- Kommunale Meinungsforschung
- Erläuterungen

- Statistische Bezirke
- Stichwortverzeichnis

Wasserförderung

Monate	Scharlinz	Goldwörth	Fischdorf	Heilham	Plesching	Haid	Summe
1998							
Jänner	398 457	1 031 236	39 492	–	360 780	3 913	1 833 878
Februar	455 706	908 911	36 353	–	323 748	3 533	1 728 251
März	466 338	1 024 044	39 094	–	356 317	3 950	1 889 743
April	406 904	1 005 102	38 449	–	343 893	4 174	1 798 522
Mai	573 507	988 179	43 052	7 900	360 930	5 069	1 978 637
Juni	475 158	984 925	40 773	–	348 468	4 306	1 853 630
Juli	488 312	1 011 201	41 003	–	354 328	4 713	1 899 557
August	415 102	1 033 829	39 563	–	352 485	4 707	1 845 686
September	384 477	1 006 786	40 010	–	293 320	4 556	1 729 149
Oktober	351 449	1 023 276	41 366	–	353 111	4 692	1 773 894
November	418 718	923 186	39 574	–	350 300	4 200	1 735 978
Dezember	414 717	1 023 506	40 110	–	359 054	3 865	1 841 252
Summe	5 248 845	11 964 181	478 839	7 900	4 156 734	51 678	21 908 177
1999							
Jänner	398 735	1 018 142	40 584	–	362 962	3 868	1 824 291
Februar	413 909	955 064	38 648	9 200	297 655	3 377	1 717 853
März	528 095	983 747	75 586	–	313 034	11 967	1 912 429
April	392 669	1 151 166	42 624	–	295 564	3 963	1 885 986
Mai	470 536	1 169 428	45 685	15 660	294 531	5 130	2 000 970
Juni	522 047	1 032 849	37 036	3 240	303 750	6 481	1 905 403
Juli	573 424	1 051 461	43 057	–	328 420	10 536	2 006 898
August	286 268	1 157 951	39 718	–	368 766	10 039	1 862 742
September	348 753	1 118 076	41 740	–	342 234	9 074	1 859 877
Oktober	412 846	1 157 211	23 535	–	322 222	9 412	1 925 226
November	362 503	1 157 744	26 515	–	310 013	9 185	1 865 960
Dezember	407 180	1 196 979	41 421	–	321 481	11 403	1 978 464
Summe	5 116 965	13 149 818	496 149	28 100	3 860 632	94 435	22 746 099

Wasserförderung in Kubikmetern

- Stadtgebiet
- Klima
- Bevölkerung
- Gesundheitswesen
- Umwelt
- Sozialwesen
- Wirtschaft
- Indizes
- Technische Versorgung und Feuerwehr
- Verkehr
- Fremdenverkehr
- Schulen
- Sport und Freizeit
- Gebäude und Wohnungen
- Personal und Finanzübersicht
- Rechtspflege
- Wahlen
- Kommunale Meinungsforschung
- Erläuterungen

- Statistische Bezirke
- Stichwortverzeichnis

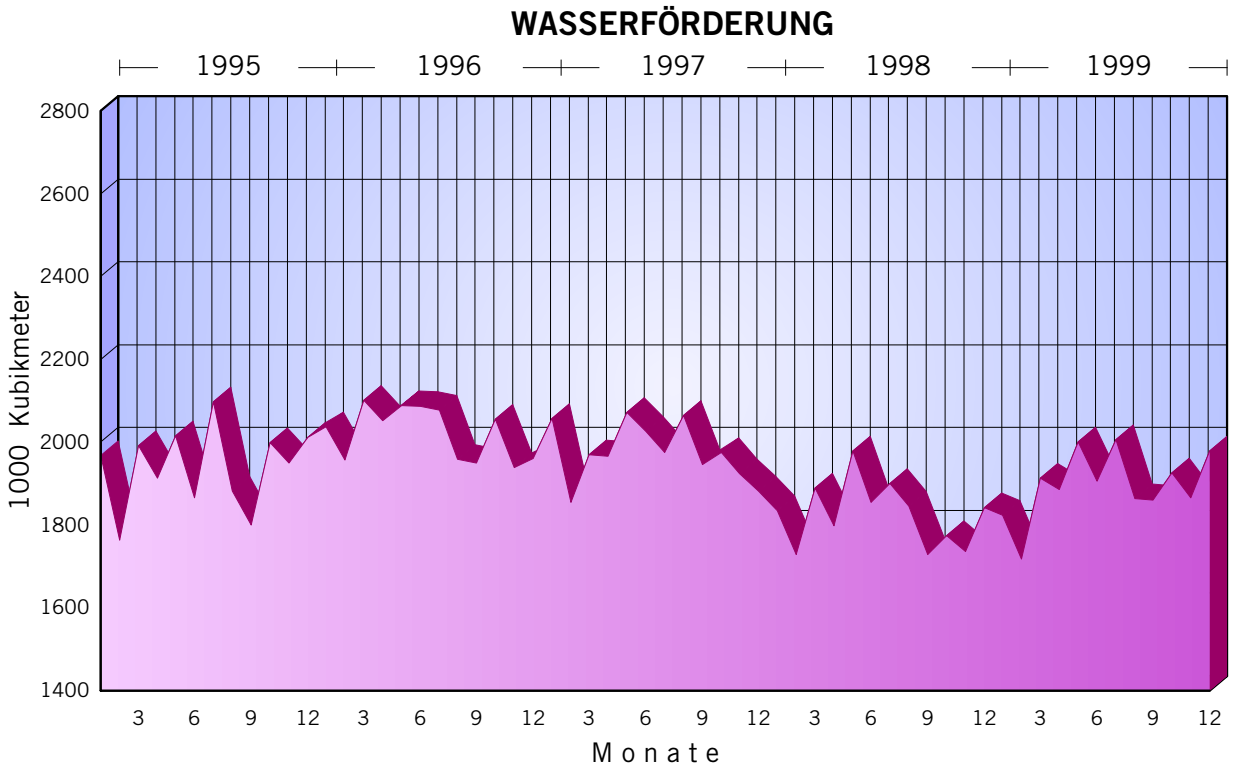

- Stadtgebiet
- Klima
- Bevölkerung
- Gesundheitswesen
- Umwelt
- Sozialwesen
- Wirtschaft
- Indizes
- Technische Versorgung und Feuerwehr
- Verkehr
- Fremdenverkehr
- Schulen
- Sport und Freizeit
- Gebäude und Wohnungen
- Personal und Finanzübersicht
- Rechtspflege
- Wahlen
- Kommunale Meinungsforschung
- Erläuterungen

- Statistische Bezirke
- Stichwortverzeichnis

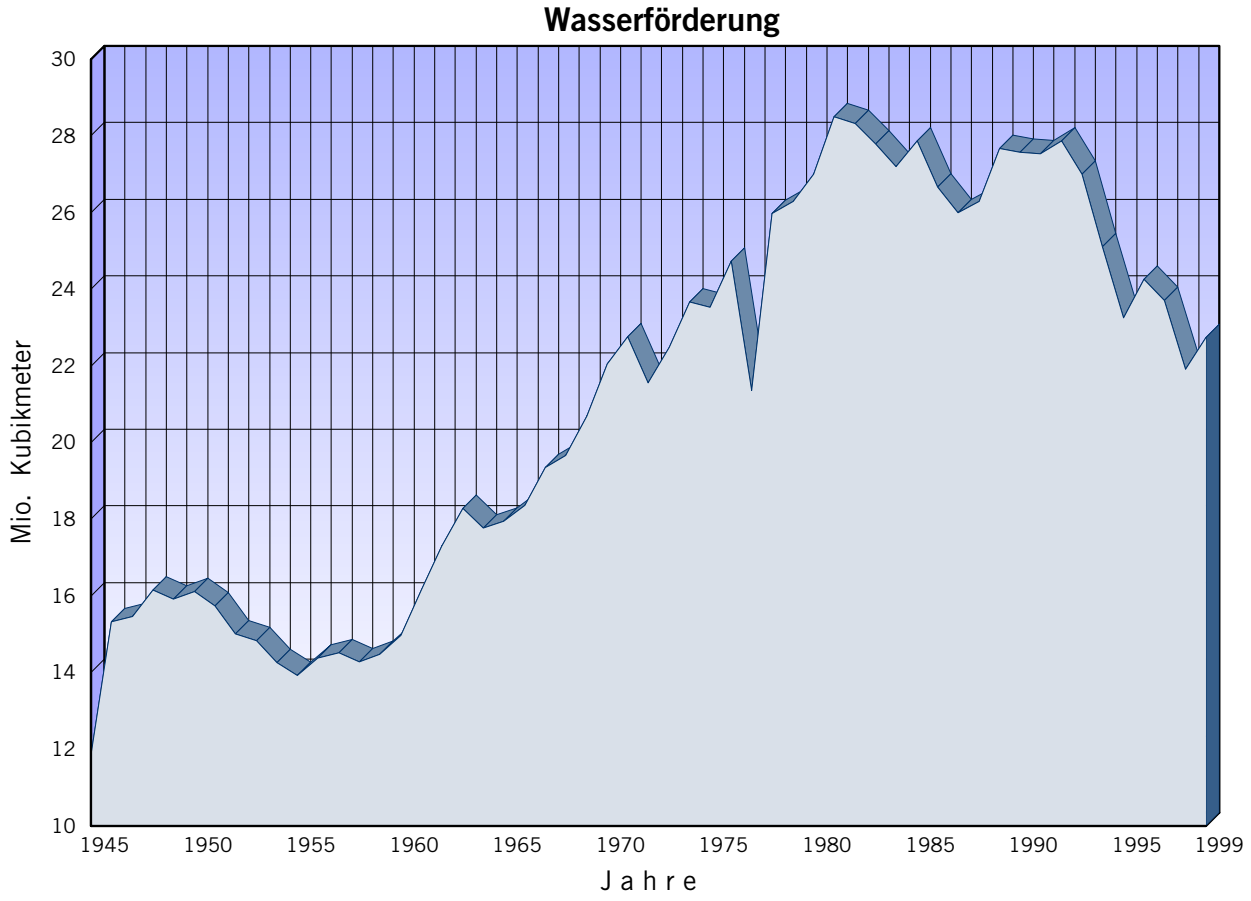

- Stadtgebiet
- Klima
- Bevölkerung
- Gesundheitswesen
- Umwelt
- Sozialwesen
- Wirtschaft
- Indizes
- Technische Versorgung und Feuerwehr
- Verkehr
- Fremdenverkehr
- Schulen
- Sport und Freizeit
- Gebäude und Wohnungen
- Personal und Finanzübersicht
- Rechtspflege
- Wahlen
- Kommunale Meinungsforschung
- Erläuterungen

- Statistische Bezirke
- Stichwortverzeichnis

Stromabgabe

Monate	Haushalt	Gewerbe	Landwirtschaft	Baustrom	Nachtstrom	Sonderabnehmer	Wiederverkäufer	Eigenverbrauch d. ESG			Summe
								Energ.-vers.	Fernwärme	Verkehr	
1998											
Jänner	19477	20640	96	300	3496	34216	–	6271	211	1548	86255
Februar	17031	18048	84	262	3057	33766	20	5521	244	1389	79422
März	17974	19047	89	276	3227	37028	35	5591	93	1710	85070
April	15392	16311	76	237	2763	34001	42	3577	153	1236	73788
Mai	14815	15700	73	228	2659	32413	–	2609	250	1102	69849
Juni	13669	14485	68	210	2454	34384	–	1785	317	1233	68605
Juli	14412	15272	71	222	2587	35812	–	1781	367	1085	71609
August	13216	14741	77	13	2867	31170	–	1698	341	1021	65144
September	14772	15896	75	207	2737	35232	–	2951	254	1310	73434
Oktober	17409	18551	88	241	3194	35494	–	4155	131	1252	80515
November	19017	20264	96	264	3489	36300	–	5757	155	1519	86861
Dezember	20288	21618	102	281	3722	34812	54	5800	268	1713	88658
Summe	197472	210573	995	2741	36252	414628	151	47496	2784	16118	929210
1999											
Jänner	19998	21309	101	277	3669	33897	–	6168	323	1543	87285
Februar	18274	19472	92	253	3352	33796	–	5814	308	1556	82917
März	18407	19613	93	255	3377	37205	59	5716	136	1531	86392
April	16269	17336	82	226	2984	34341	38	4690	181	1244	77391
Mai	14872	15846	75	206	2728	33229	19	2920	273	1138	71306
Juni	13879	14789	70	192	2546	36341	–	1854	291	1248	71210
Juli	14337	15277	72	199	2630	37082	–	1514	350	1031	72492
August	11275	10377	70	2090	1806	35572	–	1770	305	1034	64299
September	14551	15652	76	349	2696	40622	–	1735	328	1197	77206
Oktober	17247	18235	88	407	3141	40640	–	3354	194	1240	84546
November	18214	19258	93	430	3317	46126	–	4853	203	1599	94093
Dezember	19571	20693	100	462	3564	43618	–	6234	273	1556	96071
Summe	196894	207857	1012	5346	35810	452469	116	46622	3165	15917	965208

Stromabgabe in 1000 Kilowattstunden

- Stadtgebiet
- Klima
- Bevölkerung
- Gesundheitswesen
- Umwelt
- Sozialwesen
- Wirtschaft
- Indizes
- Technische Versorgung und Feuerwehr
- Verkehr
- Fremdenverkehr
- Schulen
- Sport und Freizeit
- Gebäude und Wohnungen
- Personal und Finanzübersicht
- Rechtspflege
- Wahlen
- Kommunale Meinungsforschung
- Erläuterungen

- Statistische Bezirke
- Stichwortverzeichnis

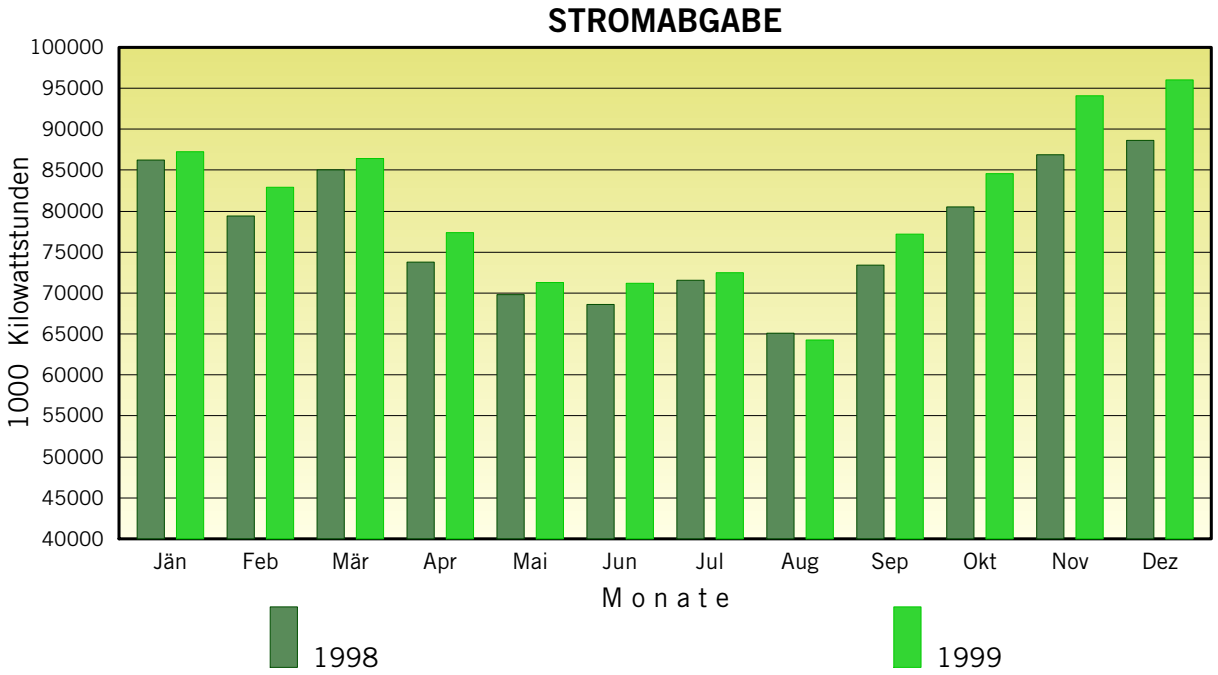

- Stadtgebiet
- Klima
- Bevölkerung
- Gesundheitswesen
- Umwelt
- Sozialwesen
- Wirtschaft
- Indizes
- Technische Versorgung und Feuerwehr
- Verkehr
- Fremdenverkehr
- Schulen
- Sport und Freizeit
- Gebäude und Wohnungen
- Personal und Finanzübersicht
- Rechtspflege
- Wahlen
- Kommunale Meinungsforschung
- Erläuterungen

- Statistische Bezirke
- Stichwortverzeichnis

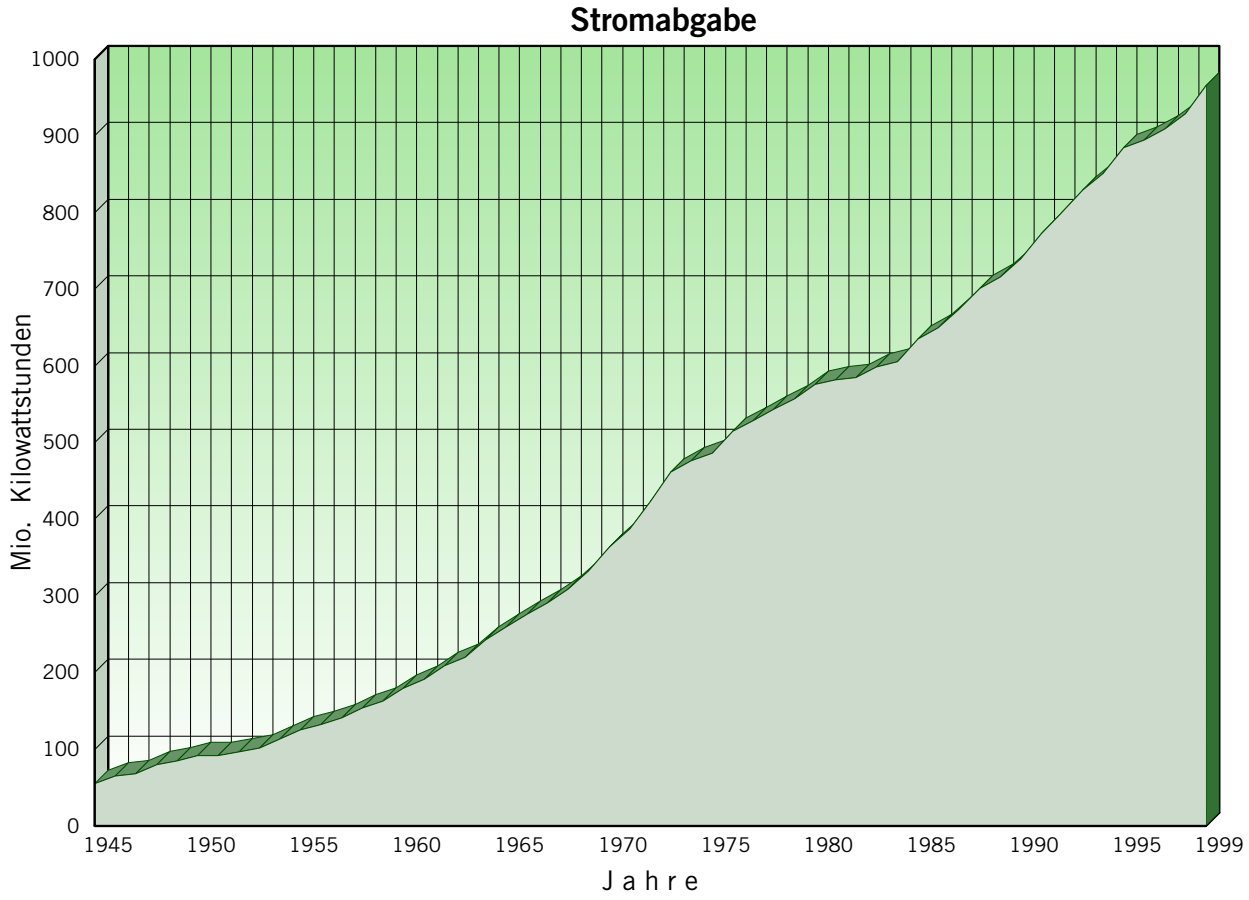

- Stadtgebiet
- Klima
- Bevölkerung
- Gesundheitswesen
- Umwelt
- Sozialwesen
- Wirtschaft
- Indizes
- Technische Versorgung und Feuerwehr
- Verkehr
- Fremdenverkehr
- Schulen
- Sport und Freizeit
- Gebäude und Wohnungen
- Personal und Finanzübersicht
- Rechtspflege
- Wahlen
- Kommunale Meinungsforschung
- Erläuterungen

- Statistische Bezirke
- Stichwortverzeichnis

Gasabgabe

Monate	Erdgasabgabe	Zahl der Gasabnehmer
1 9 9 8		
Jänner	48 685 116	75 400
Februar	39 363 220	75 343
März	41 954 422	75 293
April	27 400 429	75 296
Mai	9 519 805	75 294
Juni	12 935 323	75 314
Juli	13 555 032	74 963
August	13 712 526	74 938
September	18 383 819	75 065
Oktober	32 578 895	75 288
November	45 629 275	75 407
Dezember	53 045 692	75 548
Summe	356 763 554	75 262 [1)]
1 9 9 9		
Jänner	50 524 290	75 492
Februar	47 736 495	75 514
März	40 270 350	75 423
April	28 422 949	75 363
Mai	11 813 676	75 299
Juni	12 883 795	75 239
Juli	8 651 284	75 211
August	11 234 431	75 198
September	11 681 097	75 261
Oktober	31 849 137	75 363
November	42 505 485	75 489
Dezember	51 702 647	75 494
Summe	349 275 636	75 362 [1)]

Erdgasabgabe in Kubikmetern/Normvolumen
1) Jahresdurchschnitt

- Stadtgebiet
- Klima
- Bevölkerung
- Gesundheitswesen
- Umwelt
- Sozialwesen
- Wirtschaft
- Indizes
- Technische Versorgung und Feuerwehr
- Verkehr
- Fremdenverkehr
- Schulen
- Sport und Freizeit
- Gebäude und Wohnungen
- Personal und Finanzübersicht
- Rechtspflege
- Wahlen
- Kommunale Meinungsforschung
- Erläuterungen

- Statistische Bezirke
- Stichwortverzeichnis

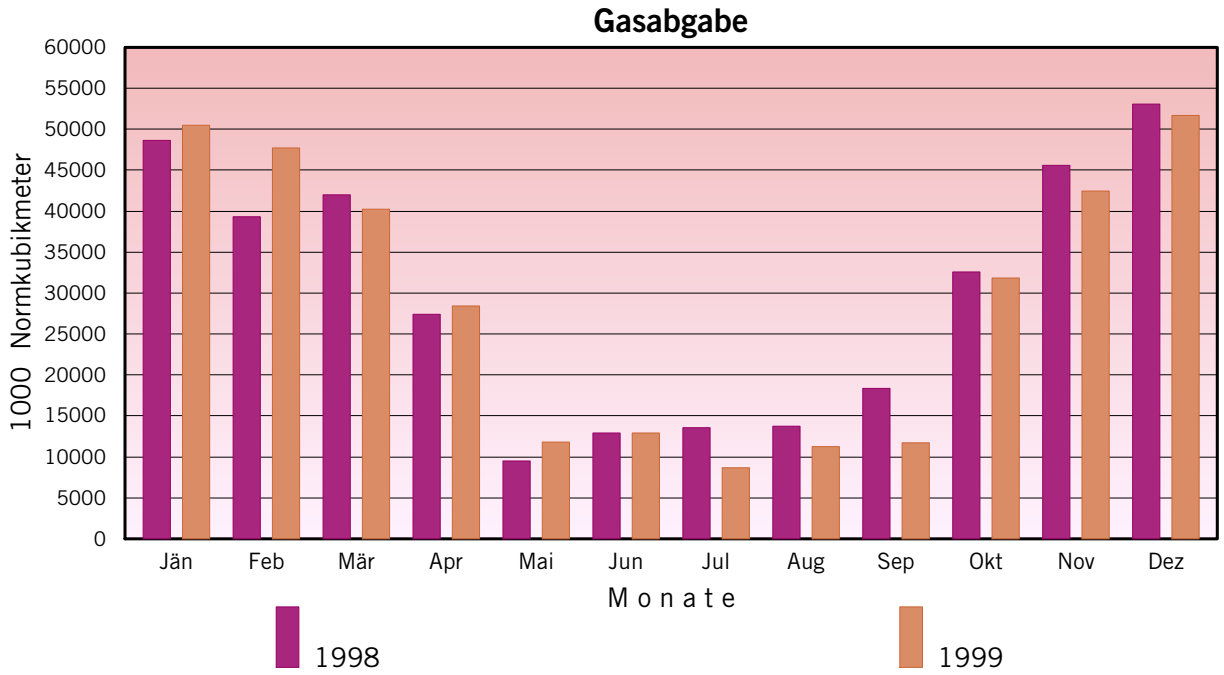

- Stadtgebiet
- Klima
- Bevölkerung
- Gesundheitswesen
- Umwelt
- Sozialwesen
- Wirtschaft
- Indizes
- Technische Versorgung und Feuerwehr
- Verkehr
- Fremdenverkehr
- Schulen
- Sport und Freizeit
- Gebäude und Wohnungen
- Personal und Finanzübersicht
- Rechtspflege
- Wahlen
- Kommunale Meinungsforschung
- Erläuterungen

- Statistische Bezirke
- Stichwortverzeichnis

LINZ Eine Stadt lebt auf

Gasabgabe

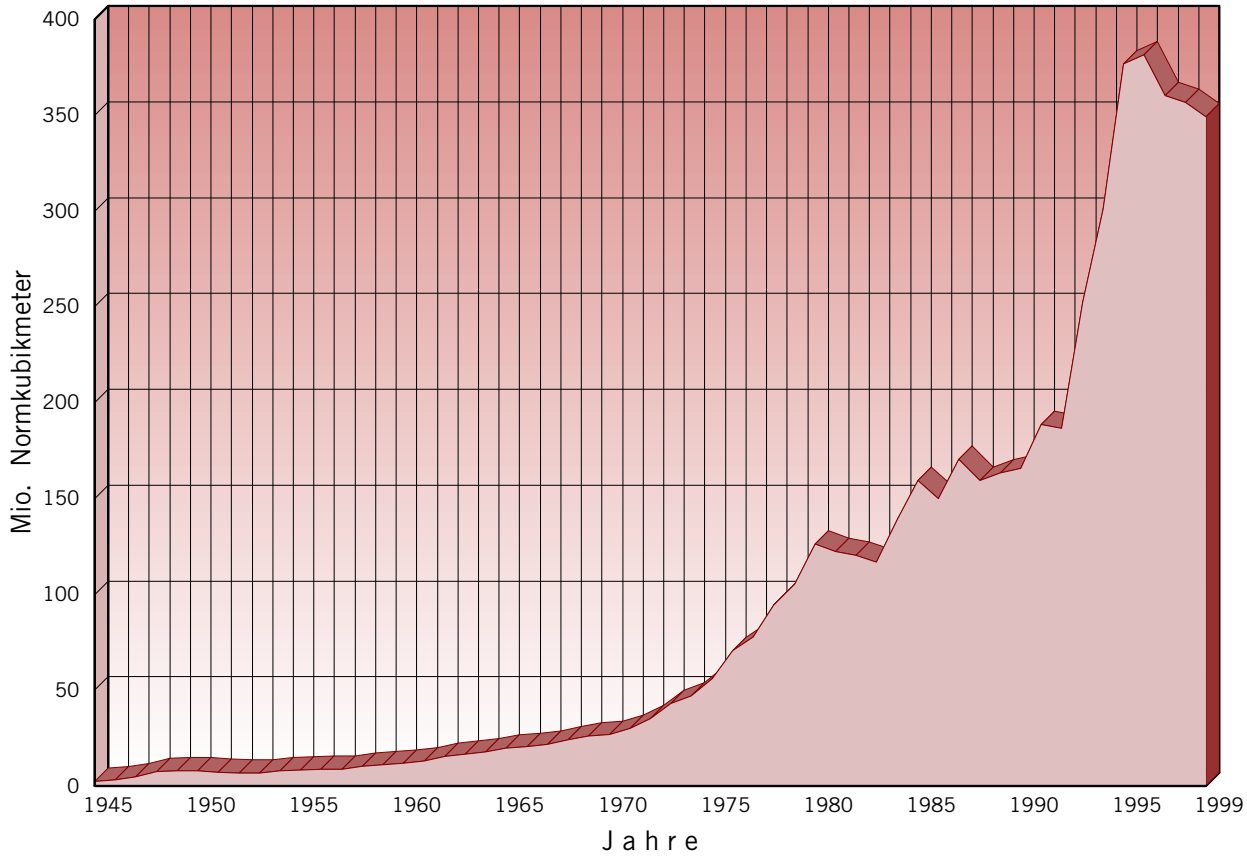

- Stadtgebiet
- Klima
- Bevölkerung
- Gesundheitswesen
- Umwelt
- Sozialwesen
- Wirtschaft
- Indizes
- Technische Versorgung und Feuerwehr
- Verkehr
- Fremdenverkehr
- Schulen
- Sport und Freizeit
- Gebäude und Wohnungen
- Personal und Finanzübersicht
- Rechtspflege
- Wahlen
- Kommunale Meinungsforschung
- Erläuterungen

- Statistische Bezirke
- Stichwortverzeichnis

LINZ Eine Stadt lebt auf

Gasabgabe - Versorgte Gemeinden

Gemeinden	Rohrnetz		Hausanschlüsse		Gasabgabe Okt. 1998 - Sep. 1999	
	Meter	%	Anzahl	%	Mio. m^3	%
Linz	498 530	35,4	13 952	42,9	255,793 [1)]	72,2
Alkoven	51 290	3,6	714	2,2	3,093	0,9
Altenberg	37 195	2,6	341	1,0	1,096	0,3
Ansfelden	121	0,0	27	0,1	.	.
Asten	28 749	2,0	730	2,2	4,491	1,3
Eferding	18 155	1,3	323	1,0	1,899 [2)]	0,5
Eidenberg	54	0,0	1	0,0	0,004	0,0
Feldkirchen	133	0,0	1	0,0	.	.
Fraham	15 085	1,1	218	0,7	0,774	0,2
Goldwörth	19 036	1,3	152	0,5	0,371 [3)]	0,1
Gramastetten	28 874	2,0	446	1,4	1,575	0,4
Hellmonsödt	18 304	1,3	238	0,7	0,690	0,2
Hinzenbach	1 284	0,1	4	0,0	.	.
Holzhausen	6 651	0,5	73	0,2	0,224	0,1
Hörsching	54 533	3,9	845	2,6	10,506	3,0
Kirchberg-Thening	22 081	1,6	307	0,9	1,269	0,4
Kirchschlag	20 119	1,4	179	0,6	0,633	0,2
Leonding	116 776	8,3	3 414	10,5	21,306	6,0
Lichtenberg	20 220	1,4	304	0,9	1,033	0,3
Marchtrenk	80 534	5,7	1 663	5,1	8,911 [4)]	2,5
Oftering	21 839	1,5	285	0,9	0,818	0,2
Ottensheim	28 369	2,0	602	1,9	3,598	1,0
Pasching	40 734	2,9	1 211	3,7	5,417	1,5
Puchenau	27 184	1,9	724	2,2	3,109	0,9
Pupping	15 749	1,1	138	0,4	0,285	0,1
Scharten	1 574	0,1	19	0,1	0,079	0,0
Sankt Gotthard	6 898	0,5	110	0,3	0,328	0,1
Steyregg	32 451	2,3	761	2,3	3,345	0,9
Traun	106 745	7,6	3 391	10,4	19,418	5,5
Walding	41 468	2,9	545	1,7	1,592	0,4
Wels	368	0,0	7	0,0	.	.
Wilhering	49 039	3,5	785	2,4	2,532	0,7
Summe	1 410 142	100,0	32 510	100,0	354,189	100,0

1) inklusive Ansfelden
2) inklusive Hinzenbach
3) inklusive Feldkirchen
4) inklusive Wels

Stand der Daten: 30. 9. 1999

- Stadtgebiet
- Klima
- Bevölkerung
- Gesundheitswesen
- Umwelt
- Sozialwesen
- Wirtschaft
- Indizes
- Technische Versorgung und Feuerwehr
- Verkehr
- Fremdenverkehr
- Schulen
- Sport und Freizeit
- Gebäude und Wohnungen
- Personal und Finanzübersicht
- Rechtspflege
- Wahlen
- Kommunale Meinungsforschung
- Erläuterungen

- Statistische Bezirke
- Stichwortverzeichnis

ESG-Fernwärmeabgabe

Monate	Wohnobjekte	Gewerbe und Industrie	öffentliche Gebäude	Summe
1998				
Jänner	23 871	33 534	46 439	103 844
Februar	21 557	31 118	42 028	94 703
März	19 804	28 369	38 875	87 048
April	10 496	14 724	22 482	47 702
Mai	3 858	5 497	10 125	19 480
Juni	1 996	3 300	6 431	11 727
Juli	1 922	3 531	6 220	11 673
August	1 406	2 999	5 580	9 985
September	4 805	6 861	12 420	24 086
Oktober	11 344	15 443	27 261	54 048
November	22 023	33 393	44 805	100 221
Dezember	28 671	44 359	58 006	131 036
Summe	151 753	223 128	320 672	695 553
1999				
Jänner	24 728	37 095	49 105	110 928
Februar	25 649	38 870	51 405	115 924
März	19 578	27 088	40 788	87 454
April	11 029	16 024	24 593	51 646
Mai	4 184	7 042	12 395	23 621
Juni	1 735	2 946	5 063	9 744
Juli	1 699	3 401	6 166	11 266
August	1 479	3 155	6 723	11 357
September	1 688	3 853	7 655	13 196
Oktober	9 687	14 657	25 095	49 439
November	21 342	30 943	44 124	96 409
Dezember	24 800	39 294	55 322	119 416
Summe	147 598	224 368	328 434	700 400

Fernwärmeabgabe in Megawattstunden

- Stadtgebiet
- Klima
- Bevölkerung
- Gesundheitswesen
- Umwelt
- Sozialwesen
- Wirtschaft
- Indizes
- Technische Versorgung und Feuerwehr
- Verkehr
- Fremdenverkehr
- Schulen
- Sport und Freizeit
- Gebäude und Wohnungen
- Personal und Finanzübersicht
- Rechtspflege
- Wahlen
- Kommunale Meinungsforschung
- Erläuterungen

- Statistische Bezirke
- Stichwortverzeichnis

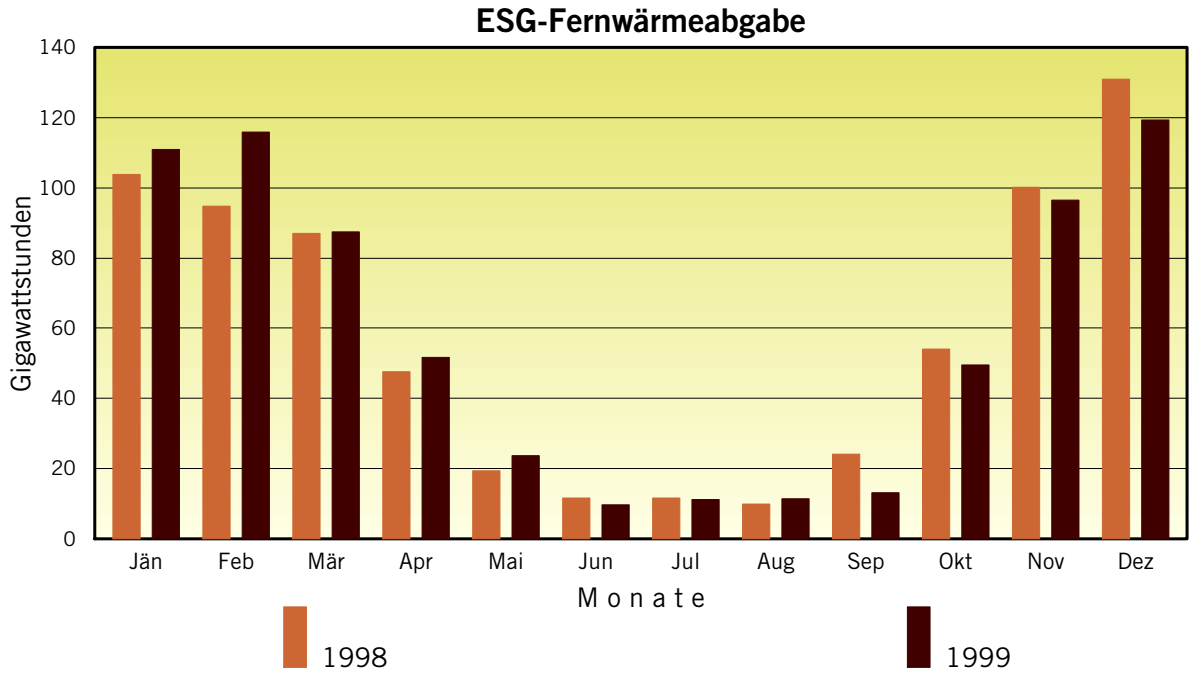

- Stadtgebiet
- Klima
- Bevölkerung
- Gesundheitswesen
- Umwelt
- Sozialwesen
- Wirtschaft
- Indizes
- Technische Versorgung und Feuerwehr
- Verkehr
- Fremdenverkehr
- Schulen
- Sport und Freizeit
- Gebäude und Wohnungen
- Personal und Finanzübersicht
- Rechtspflege
- Wahlen
- Kommunale Meinungsforschung
- Erläuterungen

- Statistische Bezirke
- Stichwortverzeichnis

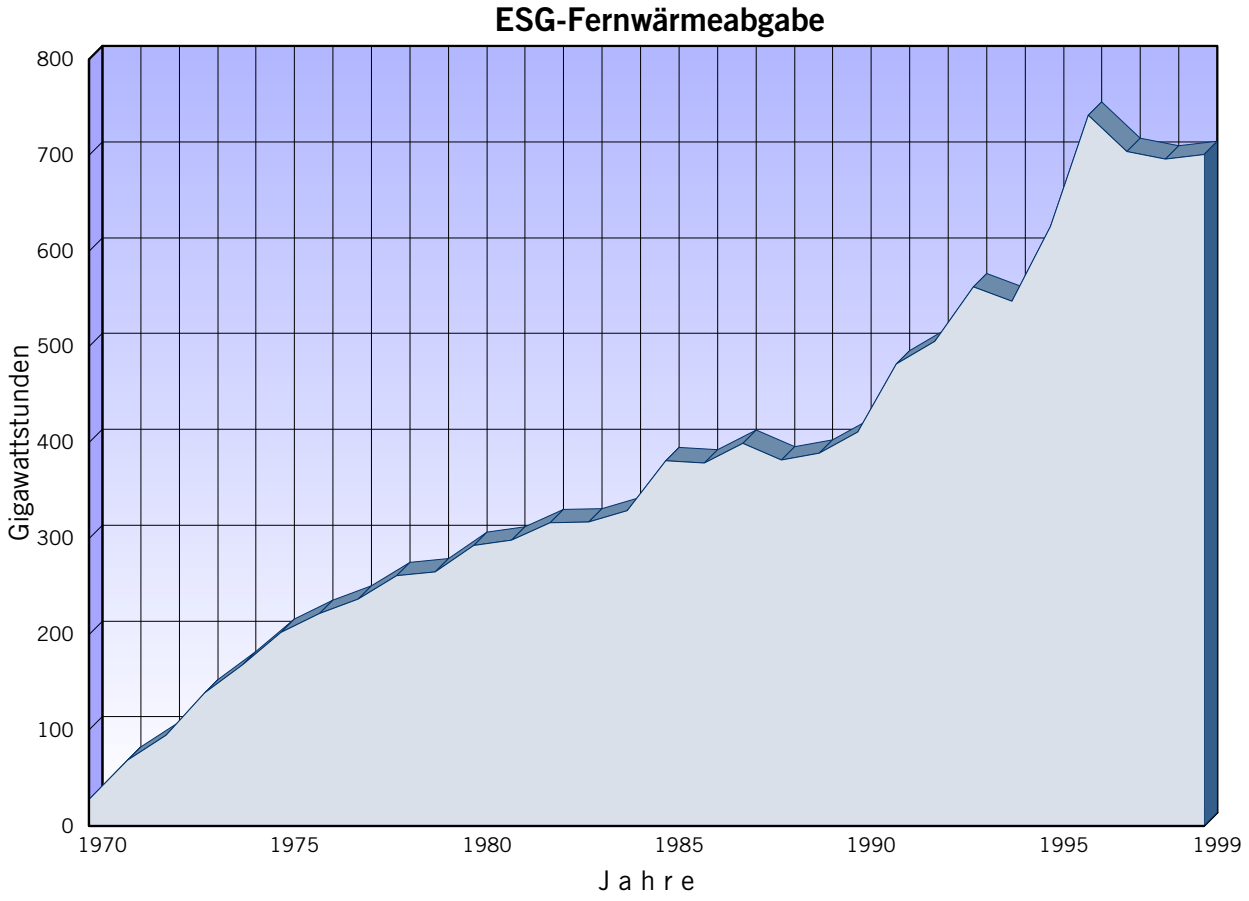

- Stadtgebiet
- Klima
- Bevölkerung
- Gesundheitswesen
- Umwelt
- Sozialwesen
- Wirtschaft
- Indizes
- Technische Versorgung und Feuerwehr
- Verkehr
- Fremdenverkehr
- Schulen
- Sport und Freizeit
- Gebäude und Wohnungen
- Personal und Finanzübersicht
- Rechtspflege
- Wahlen
- Kommunale Meinungsforschung
- Erläuterungen

- Statistische Bezirke
- Stichwortverzeichnis

ESG-Fernwärme

Jahre	Netzlänge in Metern	Wärmeanschlußwerte in MW	Wärmeübergabestationen	angeschlossene Wohnungen	Wärmeabgabe in MWh			
					Wohnobjekte	Gewerbe und Industrie	öffentliche Gebäude	Summe
1973	28000	81	119	.	.	.	.	139000
1974	31000	105	144	.	.	.	.	168000
1975	33000	110	154	.	.	.	.	202000
1976	34000	118	164	.	.	.	.	222000
1977	36000	130	181	.	.	.	.	237000
1978	38000	136	197	.	.	.	.	261000
1979	41000	143	213	.	.	.	.	265000
1980	46000	162	236	.	.	.	.	293000
1981	52000	188	269	.	.	.	.	298000
1982	58000	195	287	.	.	.	.	316000
1983	62000	205	309	.	.	.	.	317000
1984	64000	216	329	.	.	.	.	329000
1985	70000	225	355	.	.	.	.	381000
1986	72000	233	378	.	.	.	.	379000
1987	77000	244	415	.	.	.	.	399000
1988	84000	251	482	9300	.	.	.	382000
1989	91000	263	549	9950	.	.	.	389000
1990	101000	275	649	12100	.	.	.	411000
1991	111000	295	784	14500	169954	172862	139546	482362
1992	123847	314	909	16550	192159	178112	135307	505578
1993	133137	351	1032	18815	222651	195370	144135	562156
1994	138935	368	1155	21319	230392	183640	133874	547906
1995	147700	389	1305	24003	272216	204819	148698	625733
1996	157015	407	1458	26122	323328	245362	172908	741598
1997	162548	424	1582	27665	313468	230189	159923	703580
1998	166494	429	1614	29406	151753	223128	320672	695553
1999	170495	443	1701	31499	147598	224368	328434	700400

Stand der Daten: bis 1997 jeweils der 31. 12., ab 1998 jeweils der 31. 8.

- Stadtgebiet
- Klima
- Bevölkerung
- Gesundheitswesen
- Umwelt
- Sozialwesen
- Wirtschaft
- Indizes
- Technische Versorgung und Feuerwehr
- Verkehr
- Fremdenverkehr
- Schulen
- Sport und Freizeit
- Gebäude und Wohnungen
- Personal und Finanzübersicht
- Rechtspflege
- Wahlen
- Kommunale Meinungsforschung
- Erläuterungen

- Statistische Bezirke
- Stichwortverzeichnis

LINZ Eine Stadt lebt auf

Gebietsabgrenzung Gas-Fernwärme

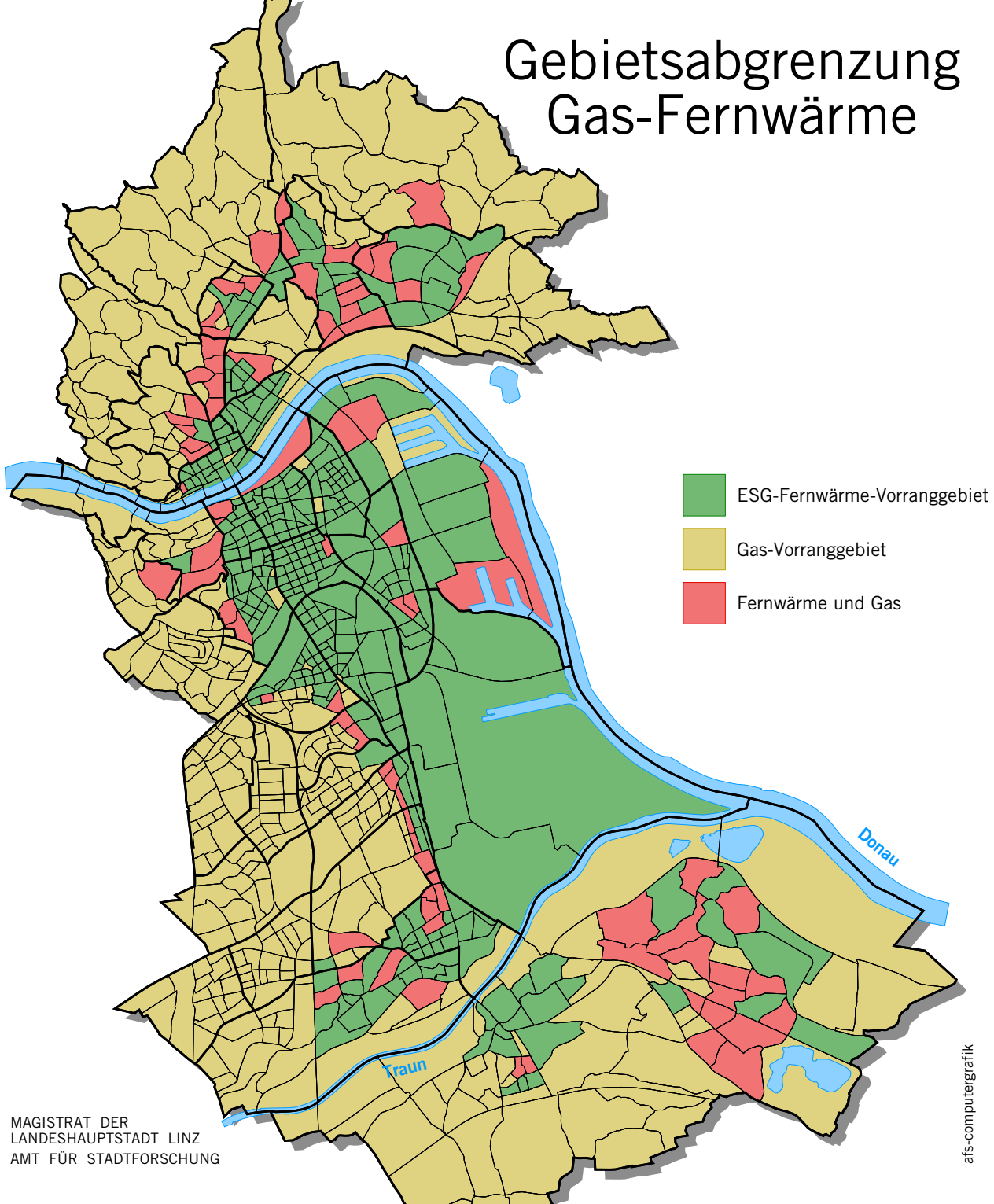

MAGISTRAT DER
LANDESHAUPTSTADT LINZ
AMT FÜR STADTFORSCHUNG

afs-computergrafik

- Stadtgebiet
- Klima
- Bevölkerung
- Gesundheitswesen
- Umwelt
- Sozialwesen
- Wirtschaft
- Indizes
- Technische Versorgung und Feuerwehr
- Verkehr
- Fremdenverkehr
- Schulen
- Sport und Freizeit
- Gebäude und Wohnungen
- Personal und Finanzübersicht
- Rechtspflege
- Wahlen
- Kommunale Meinungsforschung
- Erläuterungen

- Statistische Bezirke
- Stichwortverzeichnis

Einsätze der Feuerwehr der Stadt Linz

Bezeichnungen/Einsätze	1993	1994	1995	1996	1997	1998	1999
Brandschäden in Mio. S	26,0	130,4	125,1	41,2	21,1	288,2	49,0
Gerettete Werte in Mio. S	171,3	683,3	470,0	182,2	170,2	1006,7	178,3
Brandeinsätze	967	922	1104	1050	1333	1367	1313
davon Großbrände	4	7	9	10	6	11	3
Mittelbrände	.	.	.	.	.	.	25
Kleinbrände	274	252	286	267	300	266	170
Entstehungsbrände	.	.	.	.	.	.	72
Brandverdacht	671	638	776	741	990	1050	1020
Irreführungen	18	25	33	32	37	40	23
Katastrophenhilfsdiensteinsätze	1321	1089	1092	1110	1285	1460	2275
Technische Hilfeleistungseinsätze	817	864	678	741	853	735	.
darunter Hilfeleistung für Dienststellen des Magistrates	253	217	150	164	158	137	.
Vorbereitende Maßnahmen	171	232	216	221	169	165	184
Brandsicherheitswachdienst (Veranstaltungen, Märkte usw.)	188	190	192	165	126	145	142
Summe Einsätze	3464	3297	3282	3287	3766	3872	3914

- Stadtgebiet
- Klima
- Bevölkerung
- Gesundheitswesen
- Umwelt
- Sozialwesen
- Wirtschaft
- Indizes
- Technische Versorgung und Feuerwehr
- Verkehr
- Fremdenverkehr
- Schulen
- Sport und Freizeit
- Gebäude und Wohnungen
- Personal und Finanzübersicht
- Rechtspflege
- Wahlen
- Kommunale Meinungsforschung
- Erläuterungen

- Statistische Bezirke
- Stichwortverzeichnis

Verkehr

Fotos	Tabellen	Grafiken	
		■	Radwege und -routen
	■	■	Öffentliche Verkehrsmittel - ESG-Streckennetz
	■	■	Öffentliche Verkehrsmittel - beförderte Personen
		■	Öffentliche Verkehrsmittel - beförderte Personen 1945 - 1999
	■	■	Flughafen Linz-Hörsching - Flugfrequenz
	■	■	Flughafen Linz-Hörsching - Flugfracht
	■	■	Hafen Linz - Gesamtleistungen 1951 - 1999
	■		Hafen Linz - Gesamtleistungen 1998
	■		Hafen Linz - Gesamtleistungen 1999
		■	Hafen Linz - Wasserumschlag
		■	Hafen Linz - andere Verkehrsleistungen
	■	■	Kraftfahrzeugbestand
	■		Verkehrsunfälle mit Personenschaden - Überblick
	■		Verkehrsunfälle - Monat
		■	Verkehrsunfälle - Verunglückte 1987 - 1999
	■		Verkehrsunfälle - die unfallreichsten Kreuzungen 1998
	■		Verkehrsunfälle - die unfallreichsten Kreuzungen 1999
	■	■	Verunglückte - Verletzungsgrad und beteiligte Fahrzeugarten
		■	Verunglückte - Monat, Wochentag und Uhrzeit
	■		Verunglückte - Alter und beteiligte Fahrzeugarten
	■		Verunglückte - Alter und Verletzungsgrad
		■	Verunglückte - Altersstruktur
		■	Verunglückte - Altersgruppen
		■	Verkehrsströme nach Linz

FAHR RAD IN LINZ

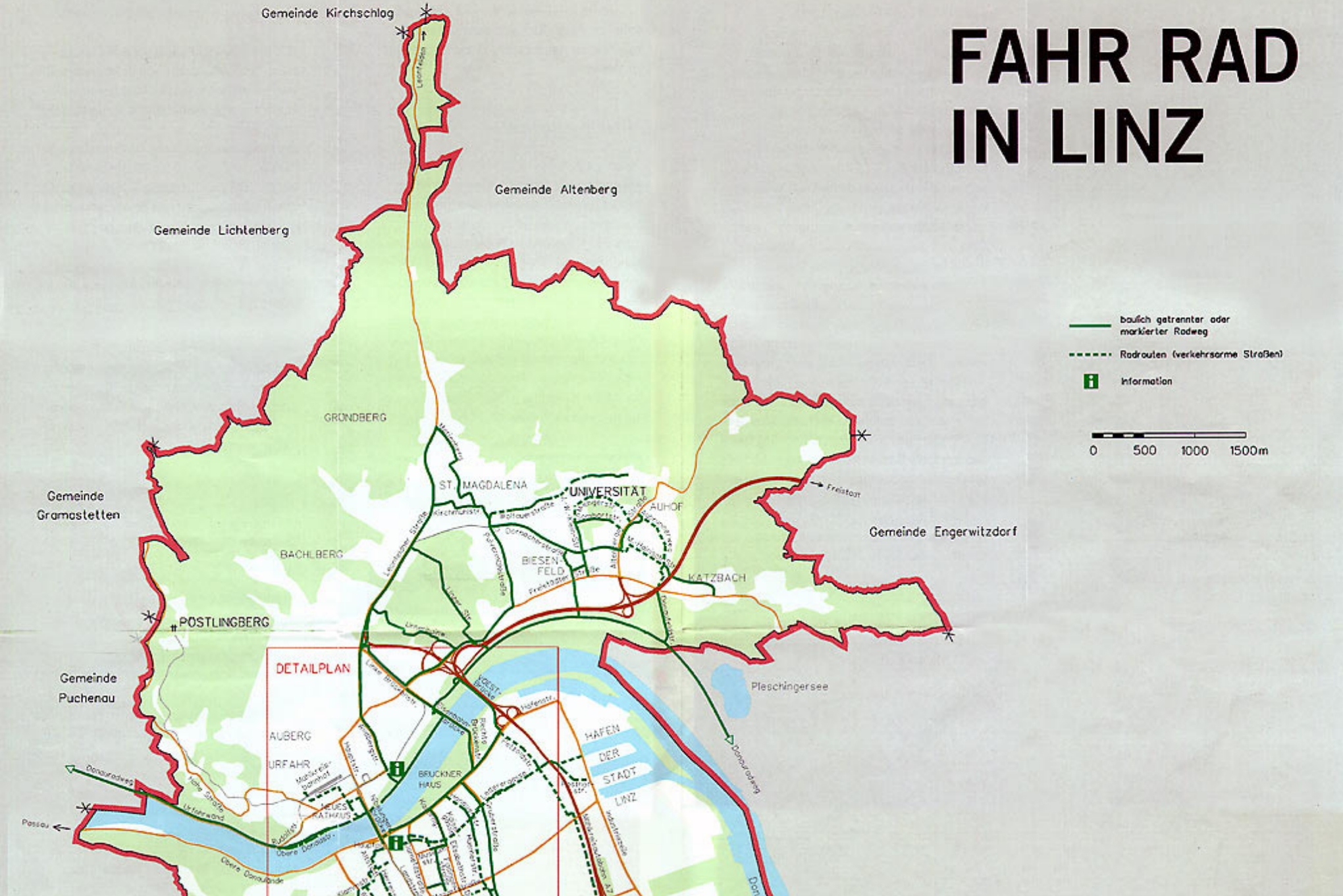


0 500 1000 1500m
Gemeinde Gramastetten
Gemeinde Puchenau
Gemeinde Engerwitzdorf
Stadt Leonding
Stadt Steyregg
ST. MAGDALENA
UNIVERSITÄT
AUHOF
BACHLBERG
BIESENFELD
KATZBACH
POSTLINGBERG
DETAILPLAN
Pleschingersee
AUBERG
URFAHR
BRUCKNER HAUS
NEUES RATHAUS
HAFEN
DER STADT LINZ
Donauradweg
Donau - Strom
DESIGN CENTER
STADION
HAUPTBAHNHOF
OMV - Gruppe
KEFERFELD
BINDERMICHL
SPALLERHOF
CED
VÖEST
Weikerlsee
baulich getrennter oder markierter Radweg
Radrouten (verkehrsarme Straßen)
Information


baulich getrennter oder markierter Radweg
Radrouten (verkehrsarme Straßen)
Information
Stadt Leonding
KEFERFELD
BINDER-MICHL
HAUPTBAHNHOF
SPALLERHOF
CED
NEUE HEIMAT
KLEINMÜNCHEN
AUWIESEN
EBELSBERG
VÖEST
CMV - Gruppe
UFER
Weikerlsee
POSCH
PICHLING
Pichlingersee
MÖNCHGRABEN
WAMBACH
Stadt Traun
Stadt Ansfelden
Gemeinde Asten
Gemeinde St.Florian
Stadtvermessung
LINZ

- Stadtgebiet
- Klima
- Bevölkerung
- Gesundheitswesen
- Umwelt
- Sozialwesen
- Wirtschaft
- Indizes
- Technische Versorgung und Feuerwehr
- Verkehr
- Fremdenverkehr
- Schulen
- Sport und Freizeit
- Gebäude und Wohnungen
- Personal und Finanzübersicht
- Rechtspflege
- Wahlen
- Kommunale Meinungsforschung
- Erläuterungen

- Statistische Bezirke
- Stichwortverzeichnis

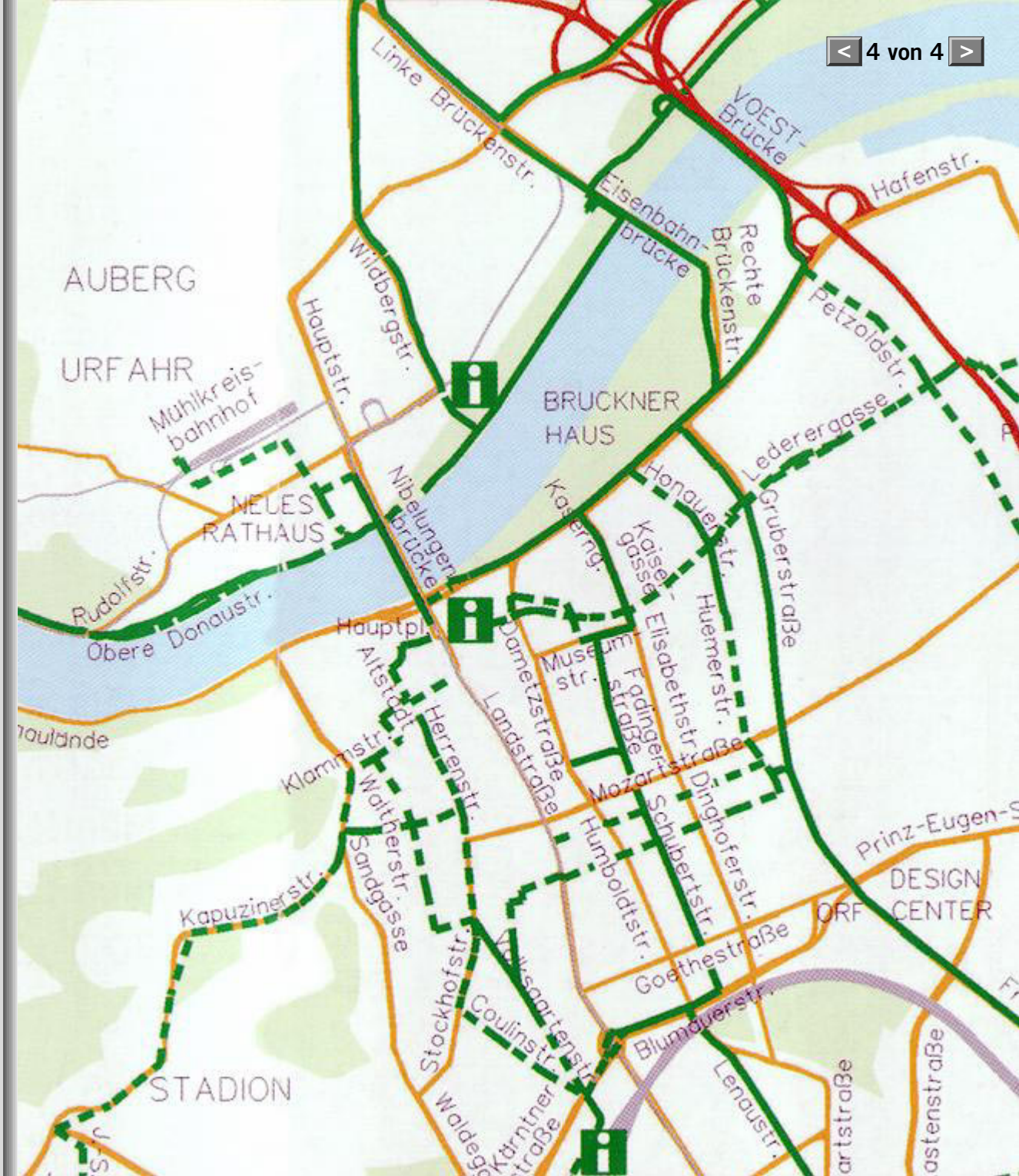

Stadtgebiet
Klima
Bevölkerung
Gesundheitswesen
Umwelt
Sozialwesen
Wirtschaft
Indizes
Technische Versorgung und Feuerwehr
Verkehr
Fremdenverkehr
Schulen
Sport und Freizeit
Gebäude und Wohnungen
Personal und Finanzübersicht
Rechtspflege
Wahlen
Kommunale Meinungsforschung
Erläuterungen

Statistische Bezirke
Stichwortverzeichnis

Öffentliche Verkehrsmittel – ESG-Streckennetz

Bezeichnung	Straßenbahn	Pöstlingberg-bahn	Autobus	Obus
1998				
Streckenlänge in Metern	15320	2900	134460	18780
Gleislänge[1] in Metern	35207	3460	–	–
Zahl der regelmäßig befahrenen Linien	2	1	21	4
Zahl der in Betrieb stehenden Garnituren/ Busse[2]	43	13	96	19
1999				
Streckenlänge in Metern	15320	2900	134460	18780
Gleislänge[1] in Metern	35207	3460	–	–
Zahl der regelmäßig befahrenen Linien	2	1	21	4
Zahl der in Betrieb stehenden Garnituren/ Busse[2]	42	13	96	18

1) einschließlich der Betriebsbahnhöfe 2) Jahresdurchschnitt der in Betrieb stehenden Wagen

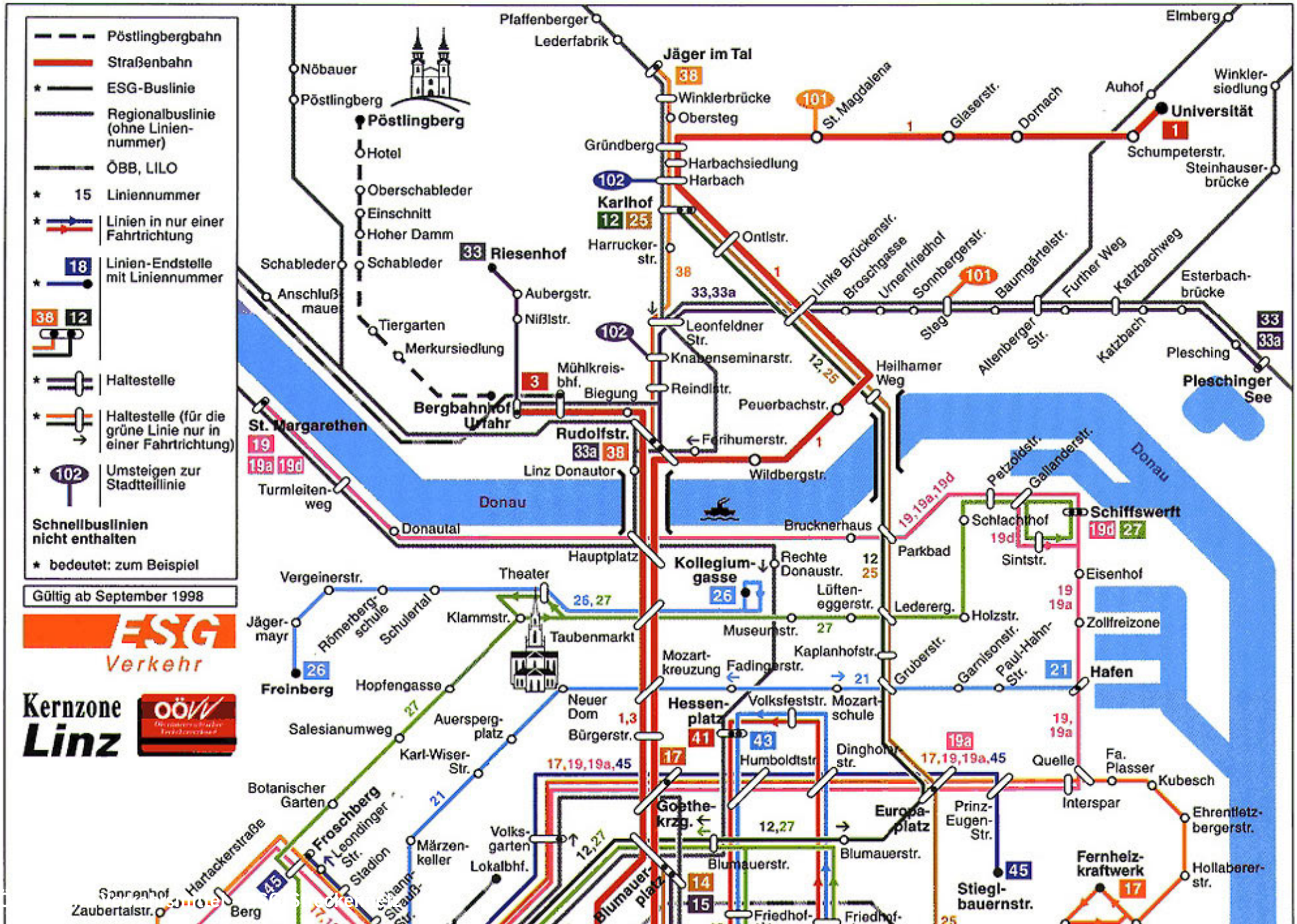
Pöstlingbergbahn
Straßenbahn
ESG-Buslinie
Regionalbuslinie (ohne Linien-nummer)
ÖBB, LILO
15 Liniennummer
Linien in nur einer Fahrtrichtung
18 Linien-Endstelle mit Liniennummer
38 12
Haltestelle
Haltestelle (für die grüne Linie nur in einer Fahrtrichtung)
102 Umsteigen zur Stadtteillinie
Schnellbuslinien nicht enthalten
bedeutet: zum Beispiel
Gültig ab September 1998
ESG Verkehr
Kernzone Linz
OÖVV
Pöstlingberg
Nöbauer
Pöstlingberg
Hotel
Oberschableder
Einschnitt
Hoher Damm
Schableder
Schableder
Anschlußmaue
Tiergarten
Merkursiedlung
Pfaffenberger
Lederfabrik
Jäger im Tal
Winklerbrücke
Obersteg
Gründberg
Harbachsiedlung
Harbach
Karlhof
Harrucker-str.
Riesenhof
Aubergstr.
Nißlstr.
Mühlkreis-bhf.
Biegung
Bergbahnhof Urfahr
St. Margarethen
Turmleiten-weg
Donautal
Donau
Linz Donautor
Rudolfstr.
Ferihumerstr.
Wildbergstr.
Peuerbachstr.
Reindlstr.
Knabenseminarstr.
Leonfeldner Str.
Ontlstr.
Linke Brückenstr.
Broschgasse
Urnenfriedhof
Sonnbergerstr.
Steg
Baumgärtelstr.
Further Weg
Katzbachweg
Esterbach-brücke
Katzbach
Altenberger Str.
Plesching
Pleschinger See
Heilhamer Weg
Elmberg
Auhof
Winkler-siedlung
Universität
Schumpeterstr.
Steinhauser-brücke
St. Magdalena
Glaserstr.
Dornach
Donau
Petzoldstr.
Gallanderstr.
Schiffswerft
Schlachthof
Sintstr.
Eisenhof
Brucknerhaus
Parkbad
Hauptplatz
Kollegium-gasse
Rechte Donaustr.
Lüften-eggerstr.
Ledererg.
Holzstr.
Zollfreizone
Museumstr.
Theater
Taubenmarkt
Klammstr.
Vergeinerstr.
Jäger-mayr
Römerberg-schule
Schulertal
Freinberg
Hopfengasse
Salesianumweg
Auersperg-platz
Karl-Wiser-Str.
Botanischer Garten
Froschberg
Leonfeldner Str.
Stadion
Hartackerstraße
Zaubertalstr.
Berg
Märzen-keller
Volks-garten
Lokalbhf.
Mozart-kreuzung
Fadingerstr.
Kaplanhofstr.
Gruberstr.
Garnisonstr.
Paul-Hahn-Str.
Hafen
Neuer Dom
Bürgerstr.
Hessen-platz
Volksfeststr.
Mozart-schule
Humboldtstr.
Dinghofer-str.
Quelle
Fa. Plasser
Kubesch
Interspar
Ehrenfletz-bergerstr.
Hollaberer-str.
Goethe-krzg.
Europa-platz
Prinz-Eugen-Str.
Blumauerstr.
Blumauer-platz
Stiegl-bauernstr.
Fernheiz-kraftwerk
Friedhof-
Sonnenhof
Schanz-Straße
Lustenauerstr.
Hafenstr.
Hafenstraße
Ziegeleistr.
Ziegeleistraße
Wiener Straße
Ebelsberg
Ebelsberg Mitte
Ebelsberg Süd
Ebelsberg Ost
Ebelsberg Nord
Ebelsberg Bahnhof
Ebelsberg Kirche
Ebelsberg Schule
Ebelsberg Siedlung
Ebelsberg Gemeinde
Ebelsberg Feuerwehr
Ebelsberg Sportplatz
Ebelsberg Friedhof
Ebelsberg Kreuzung
Ebelsberg Ost
Ebelsberg Nord
Ebelsberg Bahnhof
Ebelsberg Kirche
Ebelsberg Schule
Ebelsberg Siedlung
Ebelsberg Gemeinde
Ebelsberg Feuerwehr
Ebelsberg Sportplatz
Ebelsberg Friedhof
Ebelsberg Kreuzung

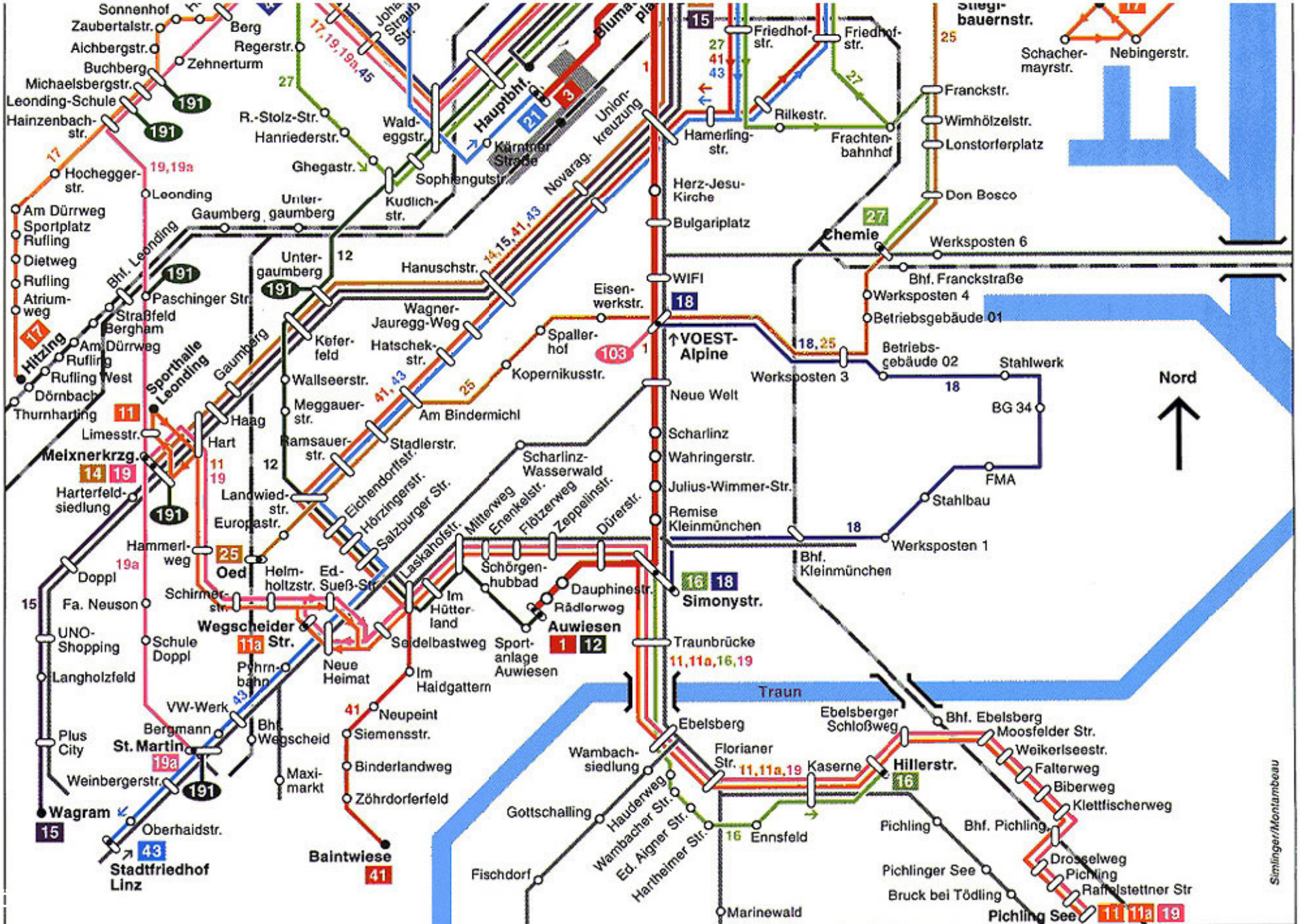
Sonnenhof
Zaubertalstr.
Berg
Aichbergstr.
Regerstr.
Buchberg
Zehnerturm
Michaelsbergstr.
Leonding-Schule
Hainzenbach-str.
191
R.-Stolz-Str.
Hanriederstr.
Wald-eggstr.
Hauptbhf.
Kärntner Straße
Union-kreuzung
Novarag.
Ghegastr.
Sophiengutstr.
Kudlich-str.
Hochegger-str.
Leonding
Am Dürrweg
Sportplatz Rufling
Dietweg
Rufling
Atrium-weg
Gaumberg
Unter-gaumberg
Bhf. Leonding
Paschinger Str.
Straßfeld
Bergham
Am Dürrweg
Rufling
Rufling West
Dörnbach
Thurnharting
Hitzing
Sporthalle Leonding
Gaumberg
Unter-gaumberg
Hanuschstr.
Kefer-feld
Wagner-Jauregg-Weg
Hatschek-str.
Wallseerstr.
Meggauer-str.
Ramsauer-str.
Stadlerstr.
Am Bindermichl
Limesstr.
Meixnerkrzg.
Haag
Hart
Harterfeld-siedlung
Landwied-str.
Europastr.
Eichendorffstr.
Hörzingerstr.
Salzburger Str.
Hammerl-weg
Oed
Doppl
Helm-holtzstr.
Ed.-Sueß-Str.
Schirmer-str.
Fa. Neuson
Wegscheider Str.
UNO-Shopping
Schule Doppl
Langholzfeld
Pyhrn-bahn
Neue Heimat
Seidelbastweg
Im Hütter-land
Laskahofstr.
Mitterweg
Enenkelstr.
Flötzerweg
Zeppelinstr.
Dürerstr.
Schörgen-hubbad
Dauphinestr.
Rädlerweg
Auwiesen
Sport-anlage Auwiesen
Im Haidgattern
VW-Werk
Bergmann
St. Martin
Plus City
Weinbergerstr.
Bhf. Wegscheid
Maxi-markt
Neupeint
Siemensstr.
Binderlandweg
Zöhrdorferfeld
Wagram
Oberhaidstr.
Stadtfriedhof Linz
Baintwiese
Friedhof-str.
Friedhof-str.
Rilkestr.
Hamerling-str.
Frachten-bahnhof
Stiegl-bauernstr.
Schacher-mayrstr.
Nebingerstr.
Franckstr.
Wimhölzelstr.
Lonstorferplatz
Don Bosco
Herz-Jesu-Kirche
Bulgariplatz
Chemie
Werksposten 6
Bhf. Franckstraße
Werksposten 4
Betriebsgebäude 01
WIFI
Eisen-werkstr.
VOEST-Alpine
Spaller-hof
Kopernikusstr.
Werksposten 3
Betriebs-gebäude 02
Stahlwerk
BG 34
Nord
Neue Welt
Scharlinz
Wahringerstr.
Julius-Wimmer-Str.
Remise Kleinmünchen
FMA
Stahlbau
Werksposten 1
Bhf. Kleinmünchen
Scharlinz-Wasserwald
Simonystr.
Traunbrücke
Traun
Ebelsberg
Ebelsberger Schloßweg
Bhf. Ebelsberg
Moosfelder Str.
Weikerlseestr.
Falterweg
Biberweg
Klettfischerweg
Wambach-siedlung
Florianer Str.
Kaserne
Hillerstr.
Gottschalling
Hauderweg
Wambacher Str.
Ed. Aigner Str.
Hartheimer Str.
Ennsfeld
Pichling
Bhf. Pichling
Drosselweg
Pichling
Raffelstettner Str
Pichlinger See
Bruck bei Tödling
Pichling See
Fischdorf
Marinewald
Simlinger/Montambeau

- Stadtgebiet
- Klima
- Bevölkerung
- Gesundheitswesen
- Umwelt
- Sozialwesen
- Wirtschaft
- Indizes
- Technische Versorgung und Feuerwehr
- Verkehr
- Fremdenverkehr
- Schulen
- Sport und Freizeit
- Gebäude und Wohnungen
- Personal und Finanzübersicht
- Rechtspflege
- Wahlen
- Kommunale Meinungsforschung
- Erläuterungen

- Statistische Bezirke
- Stichwortverzeichnis

Öffentliche Verkehrsmittel – beförderte Personen

Monate	Straßenbahn	Pöstlingberg-bahn	Autobus	Obus
		1 9 9 8		
Jänner	3 436 931	30 351	2 821 462	1 069 919
Februar	3 295 300	28 151	2 705 397	1 025 829
März	3 444 838	29 279	2 828 526	1 072 381
April	3 303 733	38 026	2 712 367	1 028 454
Mai	3 369 458	47 464	2 766 355	1 048 908
Juni	3 081 591	42 116	2 531 579	959 279
Juli	2 815 259	35 799	2 310 453	876 073
August	2 296 443	35 266	1 885 139	714 884
September	2 947 820	40 082	2 424 858	917 650
Oktober	3 408 145	39 621	2 798 048	1 060 944
November	3 443 638	31 044	2 827 595	1 072 007
Dezember	3 657 787	43 417	3 003 054	1 138 657
Summe	38 500 943	440 616	31 614 833	11 984 985
		1 9 9 9		
Jänner	3 495 336	40 186	2 860 182	1 084 631
Februar	3 345 853	27 119	2 746 836	1 041 566
März	3 494 249	31 665	2 868 401	1 087 757
April	3 379 699	35 602	2 774 380	1 052 103
Mai	3 428 602	47 306	2 815 457	1 067 326
Juni	3 153 578	43 584	2 589 346	981 695
Juli	2 837 484	33 820	2 329 878	883 311
August	2 315 018	38 637	1 900 423	720 657
September	3 004 858	42 224	2 470 820	935 325
Oktober	3 453 748	39 030	2 835 228	1 075 154
November	3 462 461	30 710	2 842 099	1 077 764
Dezember	3 705 319	43 520	3 038 576	1 152 205
Summe	39 076 205	453 403	32 071 626	12 159 494

- Stadtgebiet
- Klima
- Bevölkerung
- Gesundheitswesen
- Umwelt
- Sozialwesen
- Wirtschaft
- Indizes
- Technische Versorgung und Feuerwehr
- Verkehr
- Fremdenverkehr
- Schulen
- Sport und Freizeit
- Gebäude und Wohnungen
- Personal und Finanzübersicht
- Rechtspflege
- Wahlen
- Kommunale Meinungsforschung
- Erläuterungen

- Statistische Bezirke
- Stichwortverzeichnis

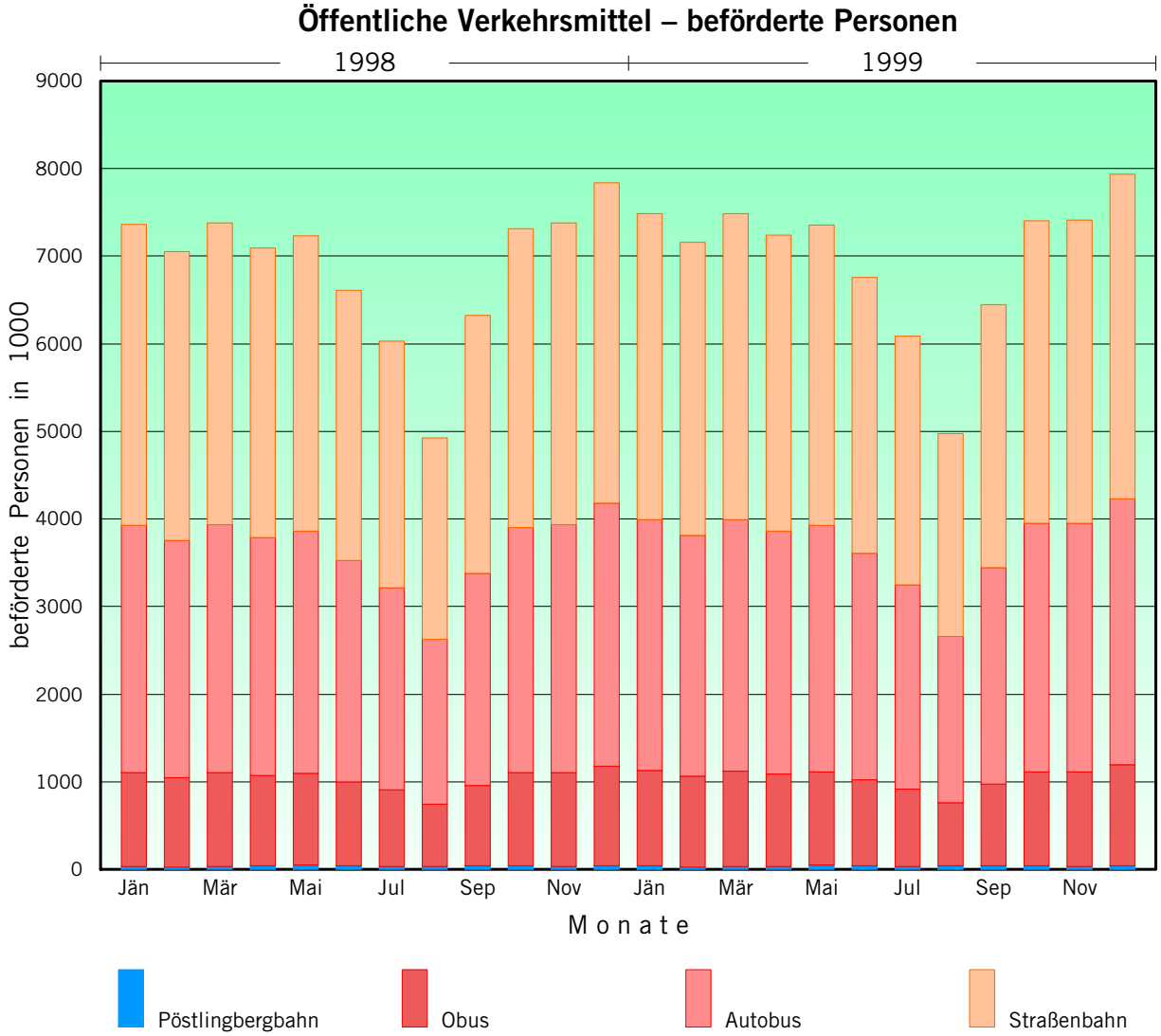

- Stadtgebiet
- Klima
- Bevölkerung
- Gesundheitswesen
- Umwelt
- Sozialwesen
- Wirtschaft
- Indizes
- Technische Versorgung und Feuerwehr
- Verkehr
- Fremdenverkehr
- Schulen
- Sport und Freizeit
- Gebäude und Wohnungen
- Personal und Finanzübersicht
- Rechtspflege
- Wahlen
- Kommunale Meinungsforschung
- Erläuterungen

- Statistische Bezirke
- Stichwortverzeichnis

Öffentliche Verkehrsmittel – beförderte Personen 1945 - 1999

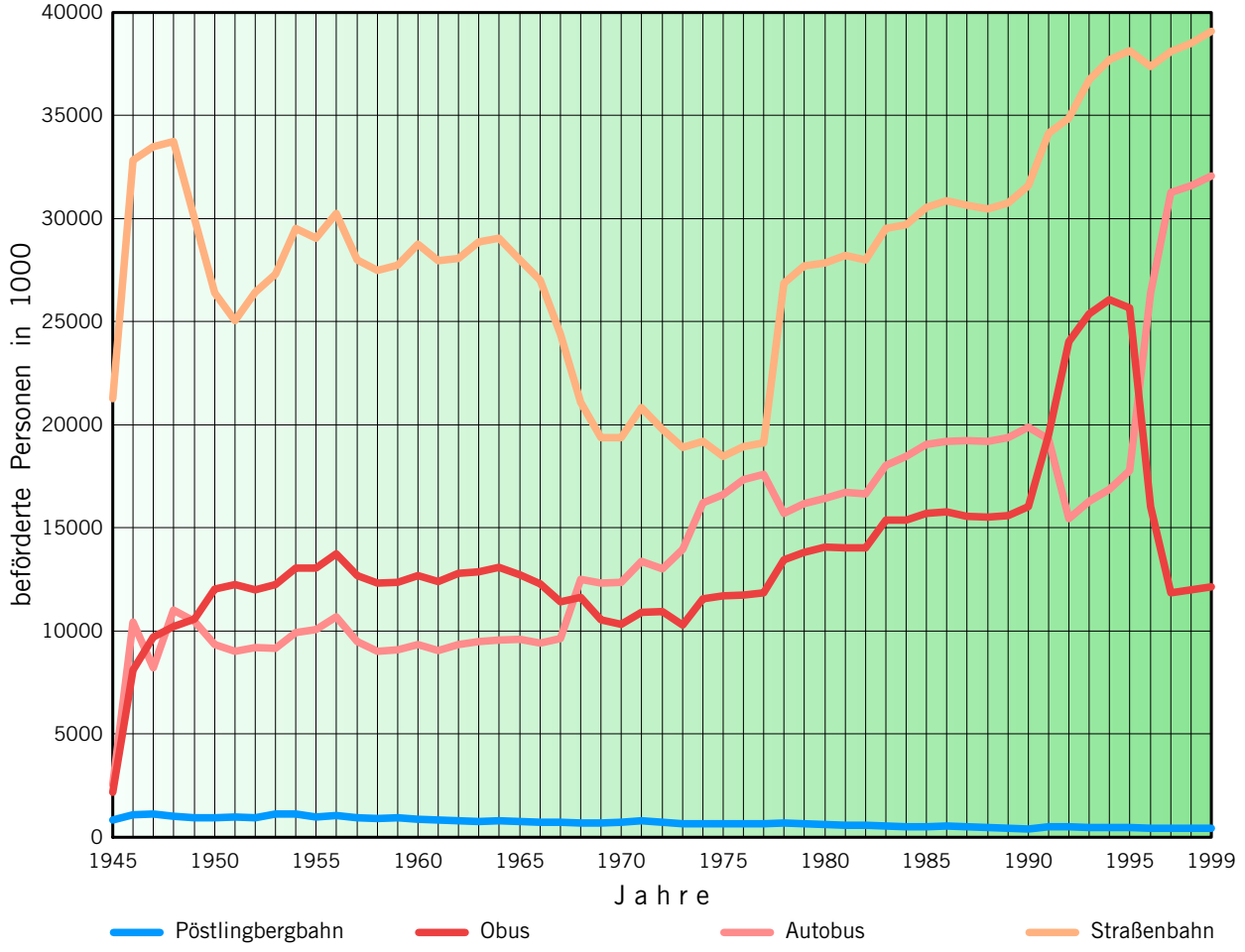

- Stadtgebiet
- Klima
- Bevölkerung
- Gesundheitswesen
- Umwelt
- Sozialwesen
- Wirtschaft
- Indizes
- Technische Versorgung und Feuerwehr
- Verkehr
- Fremdenverkehr
- Schulen
- Sport und Freizeit
- Gebäude und Wohnungen
- Personal und Finanzübersicht
- Rechtspflege
- Wahlen
- Kommunale Meinungsforschung
- Erläuterungen

- Statistische Bezirke
- Stichwortverzeichnis

Flughafen Linz-Hörsching – Flugfrequenz

Monate	Flugzeuge		Fluggäste			
	Landungen	Abflüge	angekommen	durchgereist	abgeflogen	Summe
1998						
Jänner	503	508	13844	867	13660	28371
Februar	501	500	15258	1026	15272	31556
März	608	608	18291	1841	18345	38477
April	616	614	22906	2597	25426	50929
Mai	763	763	31399	4504	35871	71774
Juni	783	782	37673	5757	37880	81310
Juli	753	752	37361	4655	42486	84502
August	762	761	45930	4434	43840	94204
September	776	776	39699	5189	33058	77946
Oktober	686	688	26270	4530	23085	53885
November	553	551	18357	1369	18831	38557
Dezember	507	505	13864	1120	14412	29396
Summe	7811	7808	320852	37889	322166	680907
1999						
Jänner	559	560	15700	1477	15693	32870
Februar	523	522	17893	1661	17491	37045
März	621	625	19206	1858	20715	41779
April	624	620	24987	1957	24324	51268
Mai	737	738	29694	3370	33433	66497
Juni	746	747	35095	3725	35682	74502
Juli	763	765	38802	3405	43713	85920
August	753	751	42062	4076	40304	86442
September	786	786	39736	5086	33891	78713
Oktober	716	717	28254	4869	25827	58950
November	652	655	20849	3244	20785	44878
Dezember	594	589	16088	2519	14727	33334
Summe	8074	8075	328366	37247	326585	692198

- Stadtgebiet
- Klima
- Bevölkerung
- Gesundheitswesen
- Umwelt
- Sozialwesen
- Wirtschaft
- Indizes
- Technische Versorgung und Feuerwehr
- Verkehr
- Fremdenverkehr
- Schulen
- Sport und Freizeit
- Gebäude und Wohnungen
- Personal und Finanzübersicht
- Rechtspflege
- Wahlen
- Kommunale Meinungsforschung
- Erläuterungen

- Statistische Bezirke
- Stichwortverzeichnis

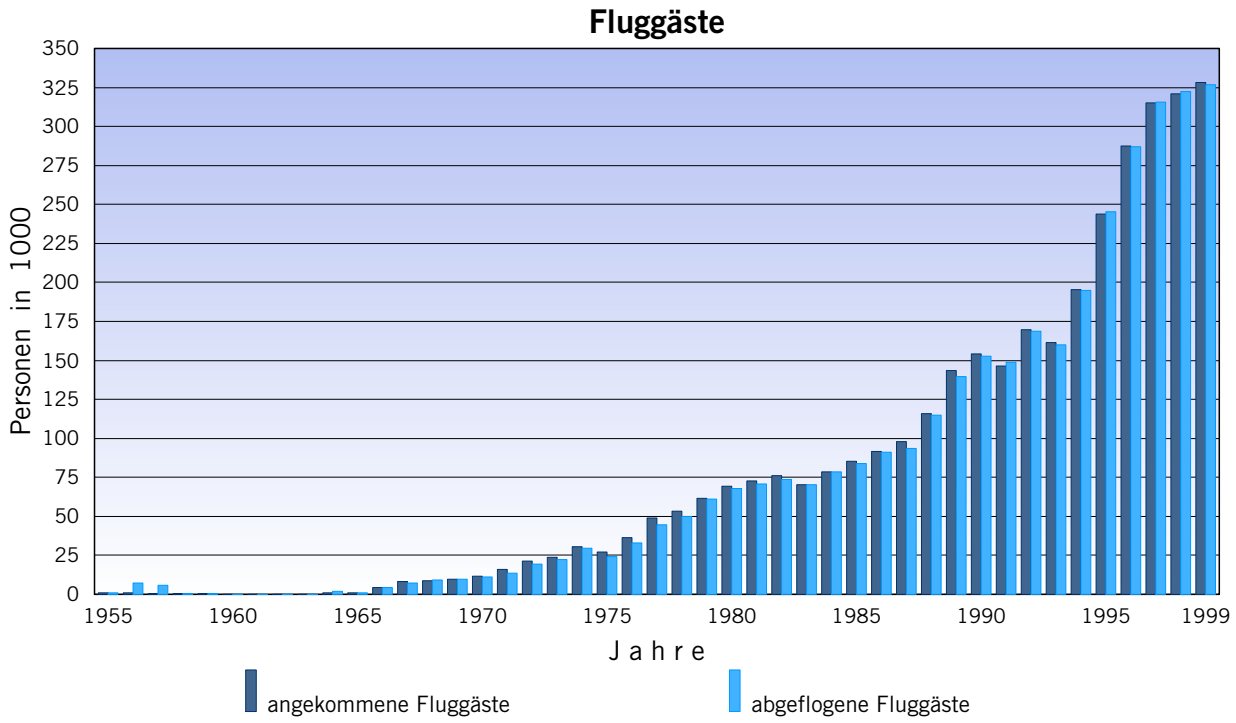

- Stadtgebiet
- Klima
- Bevölkerung
- Gesundheitswesen
- Umwelt
- Sozialwesen
- Wirtschaft
- Indizes
- Technische Versorgung und Feuerwehr
- Verkehr
- Fremdenverkehr
- Schulen
- Sport und Freizeit
- Gebäude und Wohnungen
- Personal und Finanzübersicht
- Rechtspflege
- Wahlen
- Kommunale Meinungsforschung
- Erläuterungen

- Statistische Bezirke
- Stichwortverzeichnis

Flughafen Linz-Hörsching – Flugfracht

Monate	Eingangsfracht	Ausgangsfracht	Transitverkehr	Summe
1998				
Jänner	86 840	74 696	263	161 799
Februar	350 879	346 658	2 029	699 566
März	371 867	401 191	279	773 337
April	410 018	393 285	638	803 941
Mai	376 401	377 555	543	754 499
Juni	402 949	384 245	71	787 265
Juli	342 917	348 518	36	691 471
August	321 348	289 881	7	611 236
September	329 718	331 044	43	660 805
Oktober	276 671	271 777	43	548 491
November	129 435	88 295	2 084	219 814
Dezember	121 300	68 608	68	189 976
Summe	3 520 343	3 375 753	6 104	6 902 200
1999				
Jänner	167 398	76 757	543	244 698
Februar	99 489	75 493	398	175 380
März	125 290	73 089	131	198 510
April	122 378	61 160	138	183 676
Mai	110 138	58 438	174	168 750
Juni	114 748	71 158	593	186 499
Juli	122 697	82 165	86	204 948
August	116 565	62 247	31	178 843
September	185 624	74 838	59 092	319 554
Oktober	142 430	71 707	61	214 198
November	135 248	73 644	65	208 957
Dezember	153 148	68 990	456	222 594
Summe	1 595 153	849 686	61 768	2 506 607

Flugfracht in Kilogramm inkl. Postfracht

- Stadtgebiet
- Klima
- Bevölkerung
- Gesundheitswesen
- Umwelt
- Sozialwesen
- Wirtschaft
- Indizes
- Technische Versorgung und Feuerwehr
- Verkehr
- Fremdenverkehr
- Schulen
- Sport und Freizeit
- Gebäude und Wohnungen
- Personal und Finanzübersicht
- Rechtspflege
- Wahlen
- Kommunale Meinungsforschung
- Erläuterungen

- Statistische Bezirke
- Stichwortverzeichnis

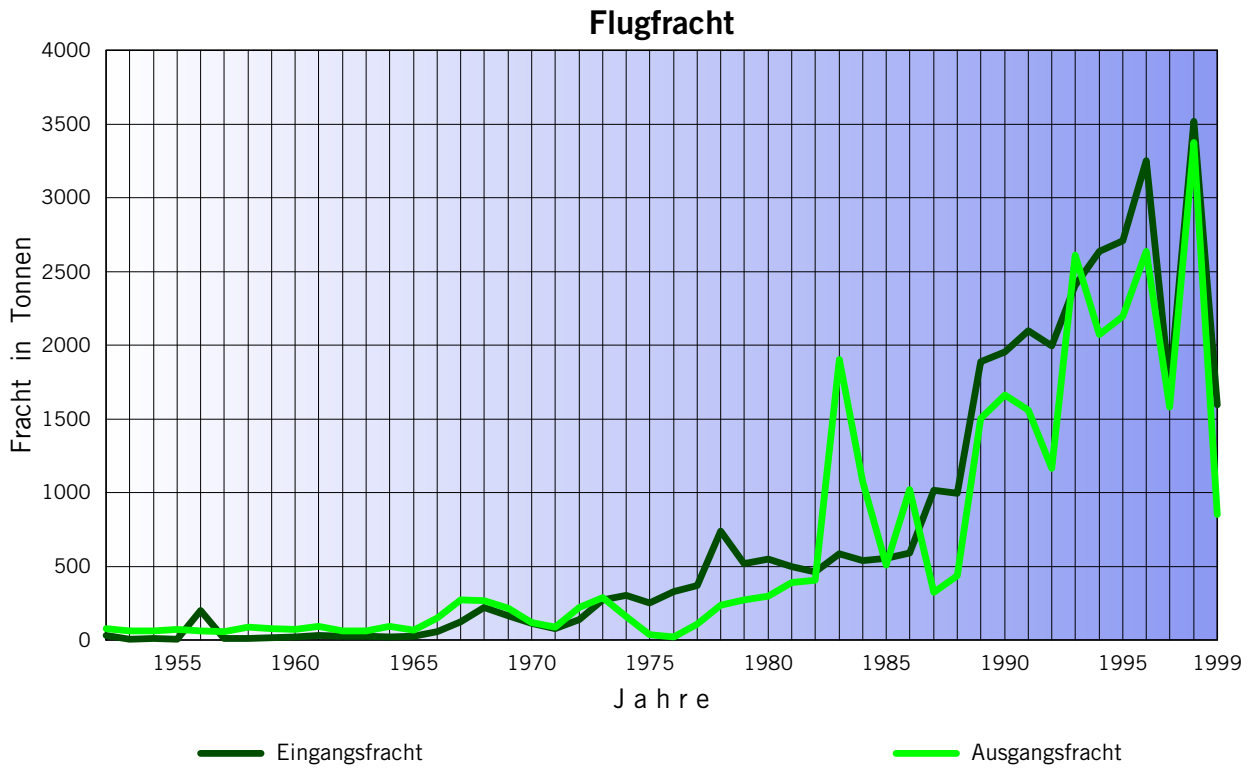

- Stadtgebiet
- Klima
- Bevölkerung
- Gesundheitswesen
- Umwelt
- Sozialwesen
- Wirtschaft
- Indizes
- Technische Versorgung und Feuerwehr
- Verkehr
- Fremdenverkehr
- Schulen
- Sport und Freizeit
- Gebäude und Wohnungen
- Personal und Finanzübersicht
- Rechtspflege
- Wahlen
- Kommunale Meinungsforschung
- Erläuterungen

- Statistische Bezirke
- Stichwortverzeichnis

Hafen Linz – Gesamtleistungen 1951 - 1999

Jahre	Gesamtleistungen [1] (Gewicht in Tonnen)	Jahre	Gesamtleistungen [1] (Gewicht in Tonnen)
1951	1 521 667	1976	4 573 652
1952	1 950 236	1977	4 798 181
1953	2 230 000	1978	5 191 268
1954	1 941 000	1979	5 699 261
1955	2 283 959	1980	5 610 341
1956	2 398 110	1981	5 206 327
1957	2 404 141	1982	4 703 767
1958	2 487 808	1983	5 130 322
1959	2 500 864	1984	6 891 898
1960	3 463 338	1985	6 408 355
1961	3 172 373	1986	6 150 184
1962	2 885 091	1987	6 119 046
1963	3 147 233	1988	6 690 941
1964	3 661 787	1989	6 635 343
1965	3 503 584	1990	6 157 234
1966	3 647 268	1991	5 591 279
1967	3 157 132	1992	5 592 082
1968	4 498 707	1993	5 672 408
1969	4 349 799	1994	5 954 453
1970	4 346 778	1995	6 222 151
1971	4 232 979	1996	6 472 807
1972	4 747 013	1997	6 554 796
1973	5 005 778	1998	6 441 837
1974	5 236 004	1999	6 690 488
1975	4 934 351		

1) bis 1974 Gesamtumschlagsmengen

- Stadtgebiet
- Klima
- Bevölkerung
- Gesundheitswesen
- Umwelt
- Sozialwesen
- Wirtschaft
- Indizes
- Technische Versorgung und Feuerwehr
- Verkehr
- Fremdenverkehr
- Schulen
- Sport und Freizeit
- Gebäude und Wohnungen
- Personal und Finanzübersicht
- Rechtspflege
- Wahlen
- Kommunale Meinungsforschung
- Erläuterungen

- Statistische Bezirke
- Stichwortverzeichnis

Hafen Linz – Gesamtleistungen 1951 - 1999

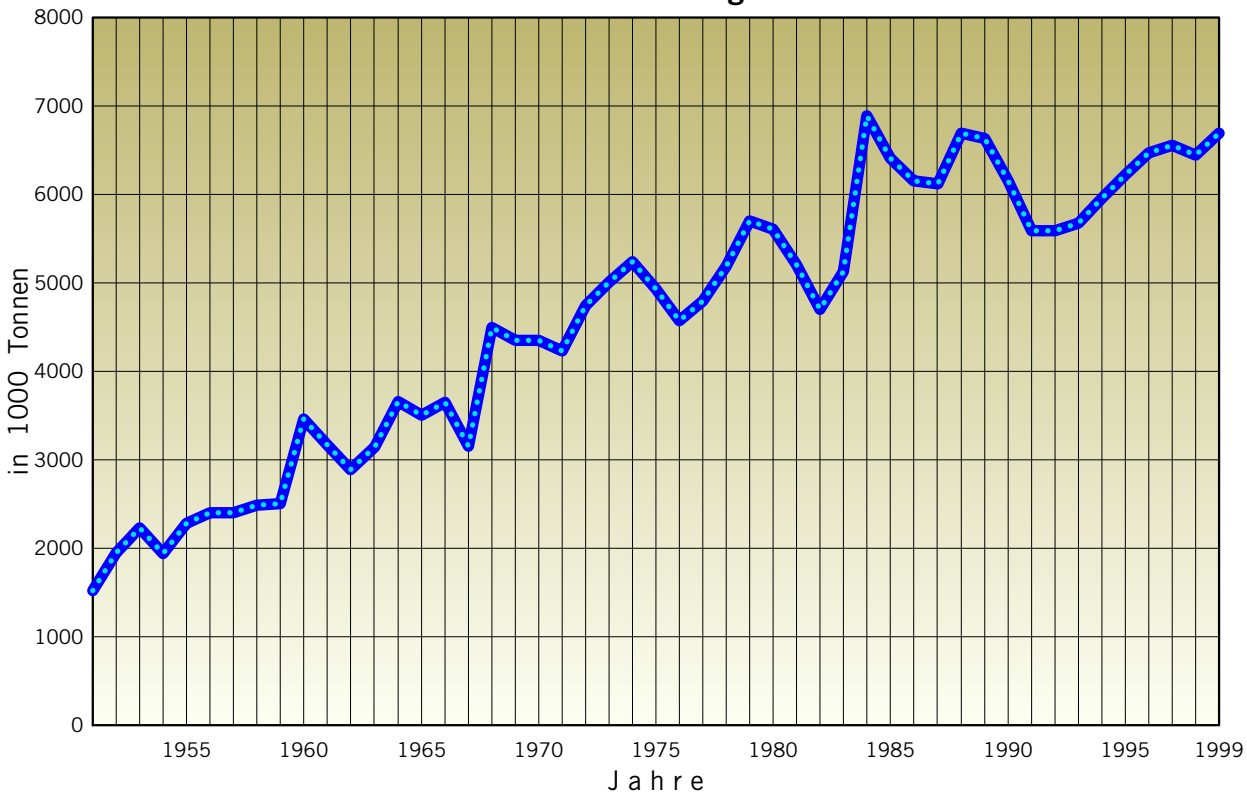

- Stadtgebiet
- Klima
- Bevölkerung
- Gesundheitswesen
- Umwelt
- Sozialwesen
- Wirtschaft
- Indizes
- Technische Versorgung und Feuerwehr
- Verkehr
- Fremdenverkehr
- Schulen
- Sport und Freizeit
- Gebäude und Wohnungen
- Personal und Finanzübersicht
- Rechtspflege
- Wahlen
- Kommunale Meinungsforschung
- Erläuterungen

- Statistische Bezirke
- Stichwortverzeichnis

Hafen Linz – Gesamtleistungen 1998

Monate	Wasserumschlag (Gewicht in Tonnen)					
	Handelshafen Umschlag	Handelshafen AGRO	Handelshafen Zement-umschlag	Tankhafen	Container Wasser-umschlag	Summe
Jänner	20 050	–	1 082	45 954	1 665	68 751
Februar	22 623	–	1 044	39 892	1 380	64 939
März	27 519	8 290	1 013	69 256	1 635	107 713
April	6 538	17 653	3 062	84 630	600	112 483
Mai	2 077	9 200	3 309	68 949	2 205	85 740
Juni	6 393	8 317	2 165	58 704	1 320	76 899
Juli	3 651	17 252	1 130	70 607	1 800	94 440
August	2 899	11 855	–	52 902	1 020	68 676
September	4 749	6 218	–	49 146	1 440	61 553
Oktober	7 021	2 100	–	58 952	450	68 523
November	6 655	9 203	–	60 883	1 605	78 346
Dezember	3 218	16 189	–	69 595	1 095	90 097
Summe	113 393	106 277	12 805	729 470	16 215	978 160

Monate	andere Verkehrsleistungen (Gewicht in Tonnen)					
	Lager	Silo	Container	Kombi-verkehr	eigene Hafen-bahn und Hafenbahn-mitbenutzer	Summe
Jänner	9 627	–	65 250	6 948	56 293	138 118
Februar	10 320	–	64 560	5 820	93 418	174 118
März	5 897	–	70 380	6 384	86 019	168 680
April	6 551	–	69 930	5 796	62 681	144 958
Mai	4 166	–	62 580	5 268	74 641	146 655
Juni	5 876	–	62 655	4 188	75 704	148 423
Juli	4 993	–	79 695	4 656	76 424	165 768
August	4 917	–	72 240	4 392	66 285	147 834
September	4 120	–	76 035	5 172	66 350	151 677
Oktober	4 120	294	91 800	4 608	73 553	174 375
November	4 390	1 130	84 090	4 860	72 419	166 889
Dezember	4 893	5 935	79 185	4 212	65 973	160 198
Summe	69 870	7 359	878 400	62 304	869 760	1 887 693

Wasserumschlag und andere Verkehrsleistungen	2 865 853
VOEST – Umschlagsmengen	3 575 984
Gesamtleistungen	6 441 837

- Stadtgebiet
- Klima
- Bevölkerung
- Gesundheitswesen
- Umwelt
- Sozialwesen
- Wirtschaft
- Indizes
- Technische Versorgung und Feuerwehr
- Verkehr
- Fremdenverkehr
- Schulen
- Sport und Freizeit
- Gebäude und Wohnungen
- Personal und Finanzübersicht
- Rechtspflege
- Wahlen
- Kommunale Meinungsforschung
- Erläuterungen

- Statistische Bezirke
- Stichwortverzeichnis

Hafen Linz – Gesamtleistungen 1999

Monate	Wasserumschlag (Gewicht in Tonnen)					
	Handelshafen Umschlag	Handelshafen AGRO	Handelshafen Zement-umschlag	Tankhafen	Container Wasser-umschlag	Summe
Jänner	11 134	16 870	–	54 457	450	82 911
Februar	18 389	33 810	–	69 770	1 485	123 454
März	3 115	61 017	–	95 242	1 005	160 379
April	6 160	15 855	–	82 342	720	105 077
Mai	1 230	18 351	–	62 324	1 935	83 840
Juni	2 064	30 079	–	94 542	1 335	128 020
Juli	3 410	40 937	–	74 367	2 160	120 874
August	4 010	47 705	–	60 112	–	111 827
September	6 695	10 410	–	54 940	–	72 045
Oktober	6 141	10 198	–	58 545	675	75 559
November	7 183	18 110	–	59 107	1 050	85 450
Dezember	4 807	26 776	–	110 205	1 815	143 603
Summe	74 338	330 118	–	875 953	12 630	1 293 039

Monate	andere Verkehrsleistungen (Gewicht in Tonnen)					
	Lager	Silo	Container	Kombi-verkehr	eigene Hafen-bahn und Hafenbahn-mitbenutzer	Summe
Jänner	4 541	4 884	79 170	4 296	39 523	132 414
Februar	5 375	–	86 610	3 960	60 356	156 301
März	5 870	836	111 915	5 520	62 666	186 807
April	9 316	598	95 790	5 028	67 631	178 363
Mai	4 102	–	93 960	3 936	59 138	161 136
Juni	3 914	2 744	99 405	5 280	60 859	172 202
Juli	3 613	3 983	112 755	4 932	67 334	192 617
August	3 252	–	118 425	4 500	50 817	176 994
September	4 230	–	116 205	5 136	54 231	179 802
Oktober	3 737	–	97 260	5 244	55 163	161 404
November	4 899	–	110 625	5 568	65 647	186 739
Dezember	3 973	–	101 820	4 632	71 390	181 815
Summe	56 822	13 045	1 223 940	58 032	714 755	2 066 594

Wasserumschlag und andere Verkehrsleistungen	3 359 633
VOEST – Umschlagsmengen	3 330 855
Gesamtleistungen	6 690 488

- Stadtgebiet
- Klima
- Bevölkerung
- Gesundheitswesen
- Umwelt
- Sozialwesen
- Wirtschaft
- Indizes
- Technische Versorgung und Feuerwehr
- Verkehr
- Fremdenverkehr
- Schulen
- Sport und Freizeit
- Gebäude und Wohnungen
- Personal und Finanzübersicht
- Rechtspflege
- Wahlen
- Kommunale Meinungsforschung
- Erläuterungen

- Statistische Bezirke
- Stichwortverzeichnis

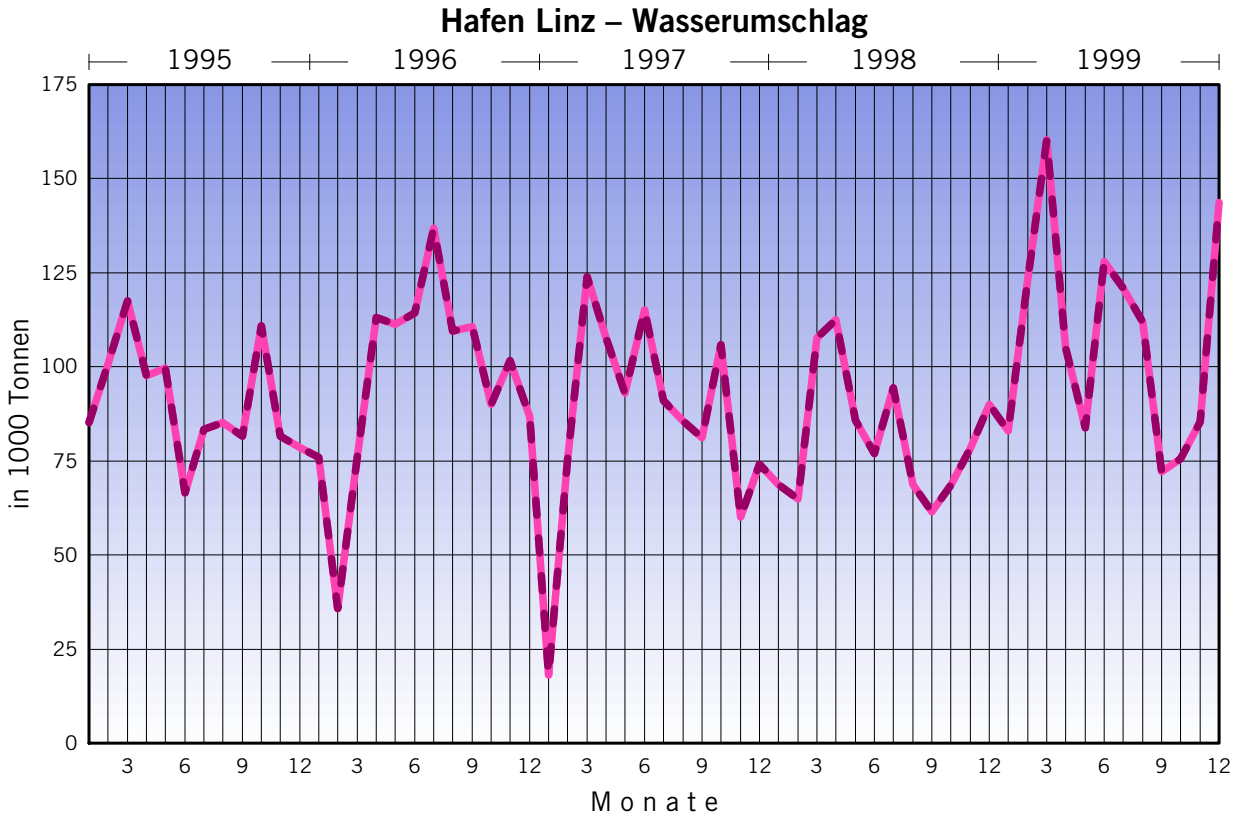

- Stadtgebiet
- Klima
- Bevölkerung
- Gesundheitswesen
- Umwelt
- Sozialwesen
- Wirtschaft
- Indizes
- Technische Versorgung und Feuerwehr
- Verkehr
- Fremdenverkehr
- Schulen
- Sport und Freizeit
- Gebäude und Wohnungen
- Personal und Finanzübersicht
- Rechtspflege
- Wahlen
- Kommunale Meinungsforschung
- Erläuterungen

- Statistische Bezirke
- Stichwortverzeichnis

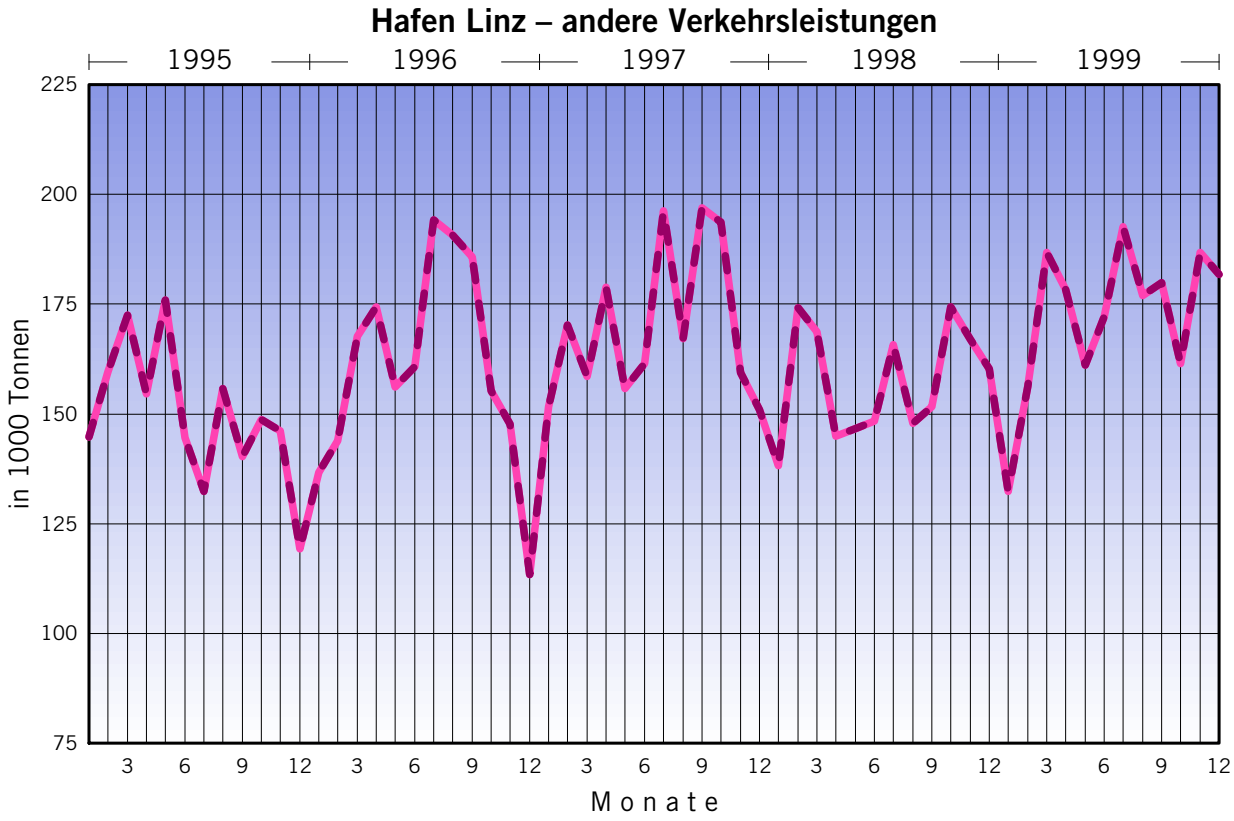

Stadtgebiet
Klima
Bevölkerung
Gesundheitswesen
Umwelt
Sozialwesen
Wirtschaft
Indizes
Technische Versorgung und Feuerwehr
Verkehr
Fremdenverkehr
Schulen
Sport und Freizeit
Gebäude und Wohnungen
Personal und Finanzübersicht
Rechtspflege
Wahlen
Kommunale Meinungsforschung
Erläuterungen

Statistische Bezirke
Stichwortverzeichnis

Kraftfahrzeugbestand

Art der Kraftfahrzeuge	Kraftfahrzeuge nach dem Stand vom 31. Dezember									
	1990	1991	1992	1993	1994	1995	1996	1997	1998	1999
Personenkraftwagen (einschließlich Kombi)	76397	78419	80759	84496	86750	88078	89219	89937	90890	92497
Omnibusse	161	163	159	167	170	180	180	173	161	161
Lastkraftwagen [1]	6785	6825	6940	7002	7155	7357	7312	7466	7424	7591
Zugmaschinen	810	817	819	827	846	844	816	799	826	764
Spezialkraftfahrzeuge	1171	1246	1311	1372	1439	1456	1477	1483	1492	1500
Motorräder [2]	2214	2387	2567	2793	3043	3385	3646	3847	4169	4473
Summe	87538	89857	92555	96657	99403	101300	102650	103705	104962	106986
außerdem Anhänger	7557	7706	7827	8049	8255	8292	8378	8474	8592	8647
außerdem										
Motorfahrräder	6154	5591	5238	5025	4790	4641	4450	4314	4239	4183
Kleinmotorräder	153	157	128	105	90	93	86	78	66	62

1) einschließlich Tankwagen
2) einschließlich Motorräder mit Beiwagen, Motordreiräder und Invalidenfahrzeuge
Quelle: Bestands-Statistik der Kraftfahrzeuge in Österreich (ÖSTAT)

- Stadtgebiet
- Klima
- Bevölkerung
- Gesundheitswesen
- Umwelt
- Sozialwesen
- Wirtschaft
- Indizes
- Technische Versorgung und Feuerwehr
- Verkehr
- Fremdenverkehr
- Schulen
- Sport und Freizeit
- Gebäude und Wohnungen
- Personal und Finanzübersicht
- Rechtspflege
- Wahlen
- Kommunale Meinungsforschung
- Erläuterungen

- Statistische Bezirke
- Stichwortverzeichnis

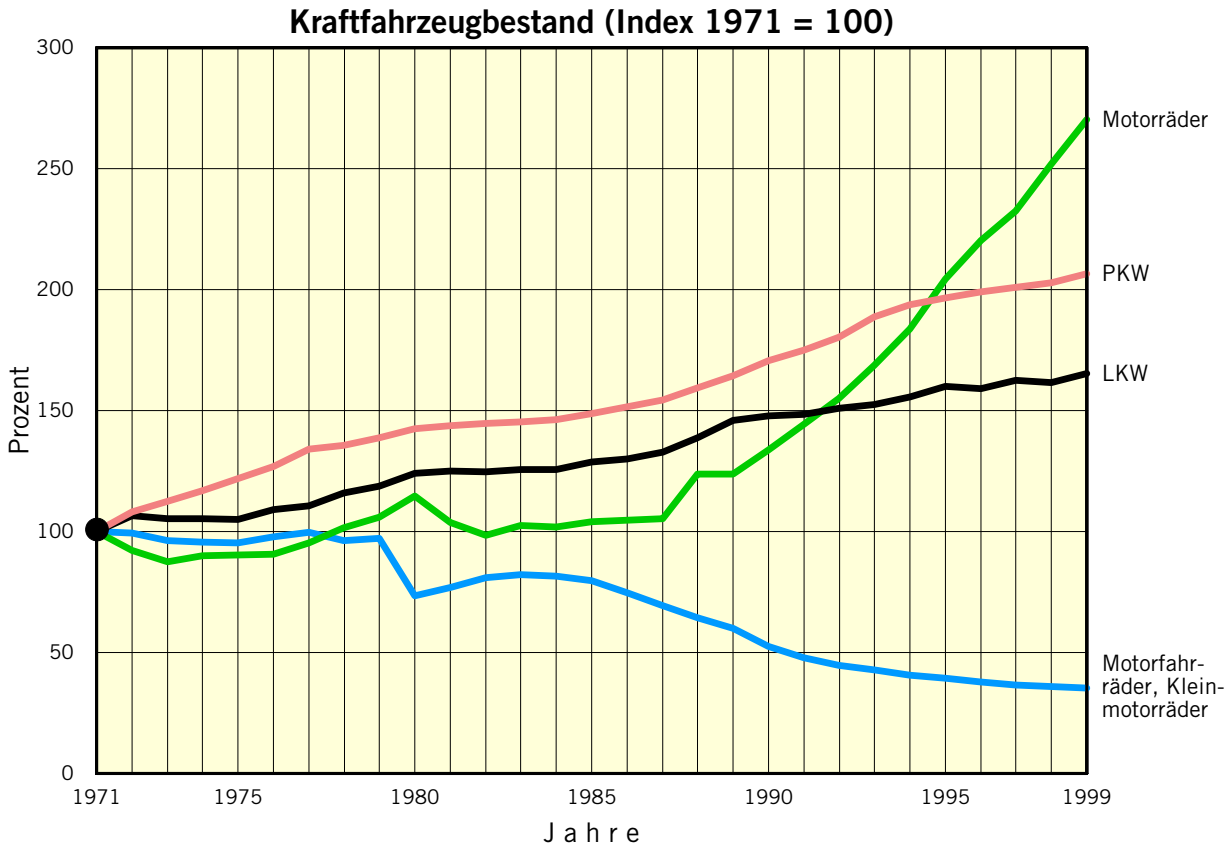

- Stadtgebiet
- Klima
- Bevölkerung
- Gesundheitswesen
- Umwelt
- Sozialwesen
- Wirtschaft
- Indizes
- Technische Versorgung und Feuerwehr
- Verkehr
- Fremdenverkehr
- Schulen
- Sport und Freizeit
- Gebäude und Wohnungen
- Personal und Finanzübersicht
- Rechtspflege
- Wahlen
- Kommunale Meinungsforschung
- Erläuterungen

- Statistische Bezirke
- Stichwortverzeichnis

Straßenverkehrsunfälle mit Personenschaden - Überblick

Jahr	Unfälle	Verunglückte	Verletzungsgrad der Verunglückten			
			tot	schwer	leicht	nicht erkennbar
1987	1304	1567	13	198	1348	8
1988	1386	1730	8	169	1528	25
1989	1386	1701	11	174	1488	28
1990	1388	1705	12	168	1510	15
1991	1386	1753	10	143	1577	23
1992	1467	1856	5	178	1655	18
1993	1437	1788	9	117	1648	14
1994	1530	1949	18	162	1761	8
1995	1527	1985	9	158	1808	10
1996	1365	1761	4	126	1618	13
1997	1508	1985	7	151	1823	4
1998	1382	1745	8	133	1598	6
1999	1518	1948	16	137	1785	10

Quelle: Bundespolizeidirektion Linz

- Stadtgebiet
- Klima
- Bevölkerung
- Gesundheitswesen
- Umwelt
- Sozialwesen
- Wirtschaft
- Indizes
- Technische Versorgung und Feuerwehr
- Verkehr
- Fremdenverkehr
- Schulen
- Sport und Freizeit
- Gebäude und Wohnungen
- Personal und Finanzübersicht
- Rechtspflege
- Wahlen
- Kommunale Meinungsforschung
- Erläuterungen

- Statistische Bezirke
- Stichwortverzeichnis

Verkehrsunfälle – Monat

Monate	Unfälle	Verunglückte	Verletzungsgrad der Verunglückten			
			tot	schwer	leicht	nicht erkennbar
1998						
Jänner	87	112	–	6	104	2
Februar	79	98	1	8	89	–
März	101	126	–	12	114	–
April	121	154	1	9	144	–
Mai	143	190	1	10	176	3
Juni	141	166	1	15	149	1
Juli	141	170	1	16	153	–
August	84	107	–	5	102	–
September	121	153	–	14	139	–
Oktober	161	217	–	14	203	–
November	112	132	1	12	119	–
Dezember	91	120	2	12	106	–
Summe	1382	1745	8	133	1598	6
1999						
Jänner	111	157	1	10	144	2
Februar	85	106	2	6	98	–
März	118	142	1	9	132	–
April	145	183	2	9	170	2
Mai	123	150	–	10	140	–
Juni	155	192	4	14	174	–
Juli	125	163	1	15	146	1
August	116	151	1	13	137	–
September	141	173	1	18	154	–
Oktober	138	186	–	11	173	2
November	136	177	2	9	165	1
Dezember	125	168	1	13	152	2
Summe	1518	1948	16	137	1785	10

Quelle: Bundespolizeidirektion Linz

- Stadtgebiet
- Klima
- Bevölkerung
- Gesundheitswesen
- Umwelt
- Sozialwesen
- Wirtschaft
- Indizes
- Technische Versorgung und Feuerwehr
- Verkehr
- Fremdenverkehr
- Schulen
- Sport und Freizeit
- Gebäude und Wohnungen
- Personal und Finanzübersicht
- Rechtspflege
- Wahlen
- Kommunale Meinungsforschung
- Erläuterungen

- Statistische Bezirke
- Stichwortverzeichnis

Verkehrsunfälle – Verunglückte 1987 - 1999

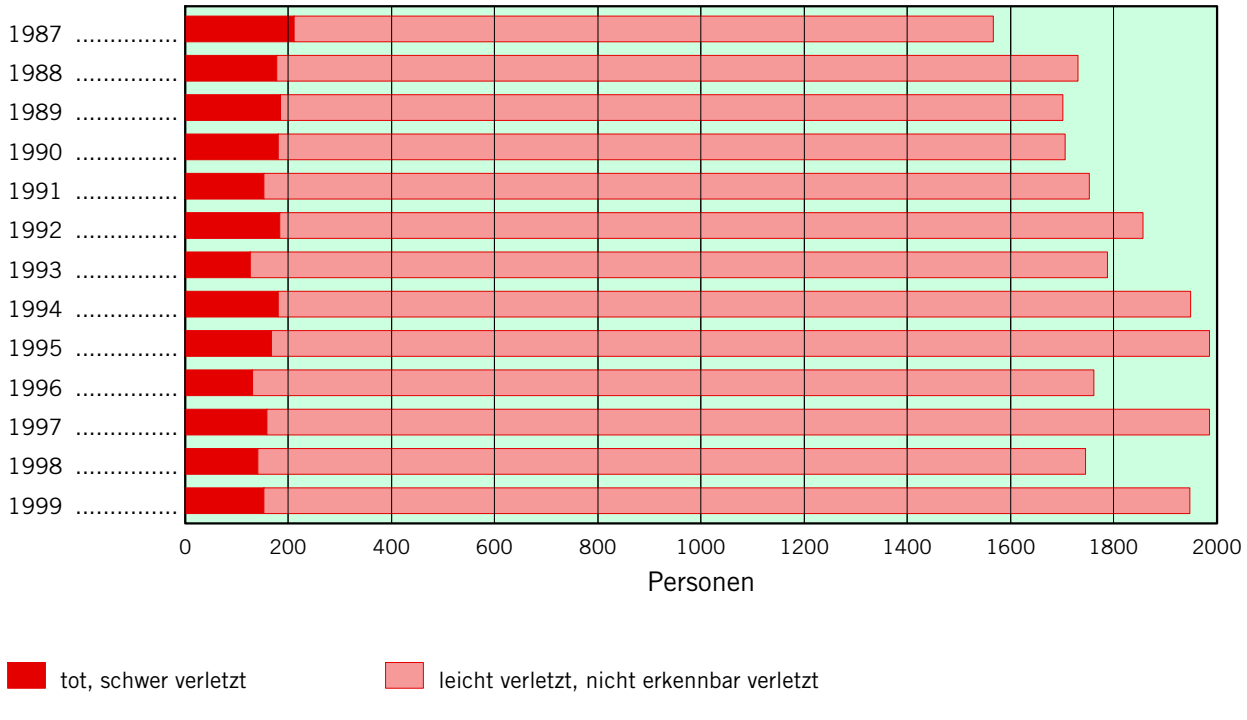

- Stadtgebiet
- Klima
- Bevölkerung
- Gesundheitswesen
- Umwelt
- Sozialwesen
- Wirtschaft
- Indizes
- Technische Versorgung und Feuerwehr
- Verkehr
- Fremdenverkehr
- Schulen
- Sport und Freizeit
- Gebäude und Wohnungen
- Personal und Finanzübersicht
- Rechtspflege
- Wahlen
- Kommunale Meinungsforschung
- Erläuterungen

- Statistische Bezirke
- Stichwortverzeichnis

Verkehrsunfälle – die unfallreichsten Kreuzungen 1998

Kreuzung	Unfälle	Verunglückte	Verletzungsgrad der Verunglückten			
			tot	schwer	leicht	nicht erkennbar
Untere Donaulände - Rechte Donaustraße	12	15	1	1	13	–
Salzburger Straße - Siemensstraße - Wegscheider Straße - Kauttenstraße	12	13	–	1	12	–
Garnisonstraße - Weißenwolffstraße - Derfflingerstraße - Nietzschestraße	9	13	–	1	12	–
Goethestraße - Franckstraße - Blumauerstraße - Khevenhüllerstraße	9	13	–	–	13	–
Salzburger Straße - Landwiedstraße - Laskahofstraße	9	11	–	–	10	1
Wiener Straße - Kremsmünsterer Straße - Ebelsberger Schloßweg	7	9	–	2	7	–
Wiener Straße - Zeppelinstraße - Lunzerstraße	7	9	–	1	8	–
Unionstraße - Wiener Straße - Hamerlingstraße	7	7	–	1	6	–
Dallingerstraße - Franzosenhausweg	6	11	–	1	10	–
Unionstraße - Landwiedstraße - Gaumbergstraße	6	10	–	–	10	–
Wiener Straße - Dauphinestraße	6	10	–	–	10	–
Am Bindermichl - Muldenstraße	6	9	–	1	8	–
Freistädter Straße - Leonfeldner Straße - Wildbergstraße	6	9	–	–	9	–
Lastenstraße - Franckstraße - Liebigstraße	6	8	–	1	7	–
Waldeggstraße - Stockhofstraße - Kellergasse - Beethovenstraße	6	8	–	1	7	–
B3 - Aigengutstraße - Franckstraße - Sankt-Peter-Straße	6	7	–	–	7	–
Wiener Straße - Salzburger Straße - Kremplstraße	6	7	–	–	7	–
Dinghoferstraße - Mozartstraße	6	7	–	–	7	–
Gruberstraße - Kaplanhofstraße	5	9	–	–	9	–
Wiener Straße - Panholzerweg - Badergasse	5	7	–	–	7	–
Wiener Straße - Florianer Straße	5	6	–	2	4	–
Wiener Straße - Brunnenfeldstraße	5	6	–	–	6	–
Kärntnerstraße - Waldeggstraße	5	6	–	–	6	–
Kaisergasse - Lederergasse	5	6	–	–	6	–
Landwiedstraße - Stadlerstraße	5	6	–	–	6	–
Wiener Straße - Wimmerstraße	5	6	–	–	6	–
Freistädter Straße - Linke Brückenstraße	5	5	–	3	2	–
Franckstraße - Wimhölzelstraße	5	5	–	2	3	–

Quelle: Bundespolizeidirektion Linz

- Stadtgebiet
- Klima
- Bevölkerung
- Gesundheitswesen
- Umwelt
- Sozialwesen
- Wirtschaft
- Indizes
- Technische Versorgung und Feuerwehr
- Verkehr
- Fremdenverkehr
- Schulen
- Sport und Freizeit
- Gebäude und Wohnungen
- Personal und Finanzübersicht
- Rechtspflege
- Wahlen
- Kommunale Meinungsforschung
- Erläuterungen

- Statistische Bezirke
- Stichwortverzeichnis

Verkehrsunfälle – die unfallreichsten Kreuzungen 1999

Kreuzung	Unfälle	Verunglückte	Verletzungsgrad der Verunglückten			
			tot	schwer	leicht	nicht erkennbar
Goethestraße - Franckstraße - Blumauerstraße - Khevenhüllerstraße	14	20	–	1	19	–
Unionstraße - Landwiedstraße - Gaumbergstraße	13	23	–	1	22	–
Untere Donaulände - Rechte Donaustraße	13	18	–	2	16	–
Salzburger Straße - Siemensstraße - Wegscheider Straße - Kauttenstraße	11	14	–	–	14	–
Freistädter Straße - Linke Brückenstraße	9	13	–	1	12	–
Dinghoferstraße - Mozartstraße	8	16	–	–	16	–
Wiener Straße - Dauphinestraße	8	14	–	–	14	–
Waldeggstraße - Stockhofstraße - Kellergasse - Beethovenstraße	8	10	–	–	10	–
Mozartstraße - Dametzstraße	7	14	–	–	14	–
Gruberstraße - Weißenwolffstraße	7	9	–	–	9	–
Wiener Straße - Denkstraße	6	10	–	1	9	–
Wiener Straße - Zeppelinstraße - Lunzerstraße	6	8	1	–	7	–
Waldeggstraße - Ziegeleistraße	6	8	–	–	8	–
Humboldtstraße - Blumauerstraße - Friedhofstraße	6	7	1	–	6	–
Unionstraße - Wiener Straße - Hamerlingstraße	6	7	–	–	7	–
Blumauerstraße - Wiener Straße - Landstraße - Bahnhofstraße	6	6	–	1	5	–
Am Bindermichl - Werndlstraße	5	11	–	–	11	–
Landwiedstraße - Stadlerstraße	5	10	–	1	9	–
Unionstraße - Breitwiesergutstraße - Hanuschstraße	5	8	1	1	6	–
Humboldtstraße - Goethestraße	5	7	–	–	7	–
Gruberstraße - Kaplanhofstraße	5	6	–	–	6	–
Hafenstraße - Petzoldstraße	5	5	–	1	4	–
Salzburger Straße - Landwiedstraße - Laskahofstraße	5	5	–	–	5	–
Wildbergstraße - Reindlstraße	5	5	–	–	5	–

Quelle: Bundespolizeidirektion Linz

- Stadtgebiet
- Klima
- Bevölkerung
- Gesundheitswesen
- Umwelt
- Sozialwesen
- Wirtschaft
- Indizes
- Technische Versorgung und Feuerwehr
- Verkehr
- Fremdenverkehr
- Schulen
- Sport und Freizeit
- Gebäude und Wohnungen
- Personal und Finanzübersicht
- Rechtspflege
- Wahlen
- Kommunale Meinungsforschung
- Erläuterungen

- Statistische Bezirke
- Stichwortverzeichnis

Verunglückte – Verletzungsgrad und beteiligte Fahrzeugarten

Beteiligte	Verletzungsgrad								Gesamtsumme	
	tot		schwer		leicht		nicht erkennbar			
	Summe	darunter Mitfahrer	Summe	darunter Mitfahrer	Summe	darunter Mitfahrer	Summe	darunter Mitfahrer	Summe	darunter Mitfahrer
1998										
Fußgänger	4	–	48	–	146	–	–	–	198	–
Fahrrad	–	–	32	–	191	1	1	–	224	1
Motorfahrrad (Moped)	2	–	14	3	86	13	–	–	102	16
Kleinmotorrad	–	–	–	–	1	–	–	–	1	–
Motorrad	2	–	7	–	37	2	–	–	46	2
Personenkraftwagen (inkl. Kombi, Taxi)	–	–	28	6	1061	292	4	1	1093	299
Linienbus, Omnibus	–	–	1	1	24	23	–	–	25	24
Lastkraftwagen	–	–	–	–	22	4	1	–	23	4
Straßenbahn	–	–	1	1	16	16	–	–	17	17
sonstige Beteiligte	–	–	2	–	14	5	–	–	16	5
Summe	8	–	133	11	1598	356	6	1	1745	368
1999										
Fußgänger	6	–	53	–	175	–	–	–	234	–
Fahrrad	2	–	35	–	185	–	–	–	222	–
Motorfahrrad (Moped)	–	–	10	1	100	14	–	–	110	15
Kleinmotorrad	–	–	–	–	1	–	–	–	1	–
Motorrad	1	–	4	–	46	2	–	–	51	2
Personenkraftwagen (inkl. Kombi, Taxi)	7	2	25	8	1171	345	8	4	1211	359
Linienbus, Omnibus	–	–	5	5	39	39	–	–	44	44
Lastkraftwagen	–	–	2	–	37	12	1	–	40	12
Straßenbahn	–	–	3	3	23	23	–	–	26	26
sonstige Beteiligte	–	–	–	–	8	2	1	–	9	2
Summe	16	2	137	17	1785	437	10	4	1948	460

Quelle: Bundespolizeidirektion Linz

- Stadtgebiet
- Klima
- Bevölkerung
- Gesundheitswesen
- Umwelt
- Sozialwesen
- Wirtschaft
- Indizes
- Technische Versorgung und Feuerwehr
- Verkehr
- Fremdenverkehr
- Schulen
- Sport und Freizeit
- Gebäude und Wohnungen
- Personal und Finanzübersicht
- Rechtspflege
- Wahlen
- Kommunale Meinungsforschung
- Erläuterungen

- Statistische Bezirke
- Stichwortverzeichnis

Verunglückte 1995 – 1999
Beteiligte Fahrzeugarten



- Stadtgebiet
- Klima
- Bevölkerung
- Gesundheitswesen
- Umwelt
- Sozialwesen
- Wirtschaft
- Indizes
- Technische Versorgung und Feuerwehr
- Verkehr
- Fremdenverkehr
- Schulen
- Sport und Freizeit
- Gebäude und Wohnungen
- Personal und Finanzübersicht
- Rechtspflege
- Wahlen
- Kommunale Meinungsforschung
- Erläuterungen

- Statistische Bezirke
- Stichwortverzeichnis

Verunglückte 1995 – 1999

Monat

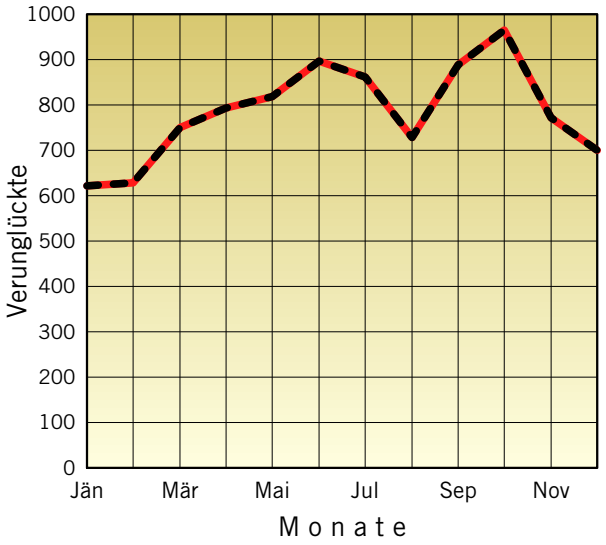

Wochentag

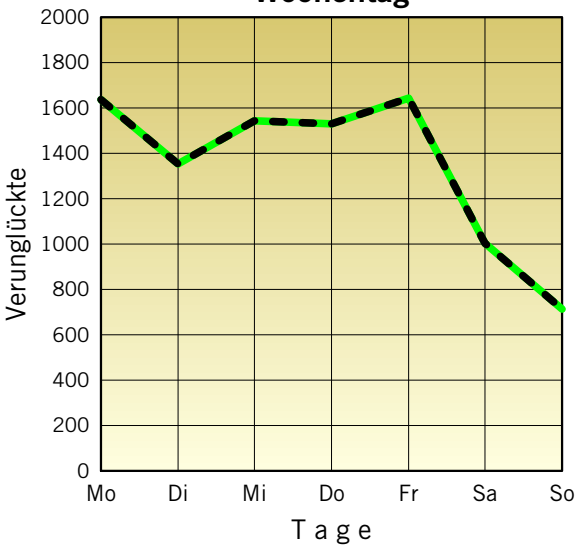

Uhrzeit

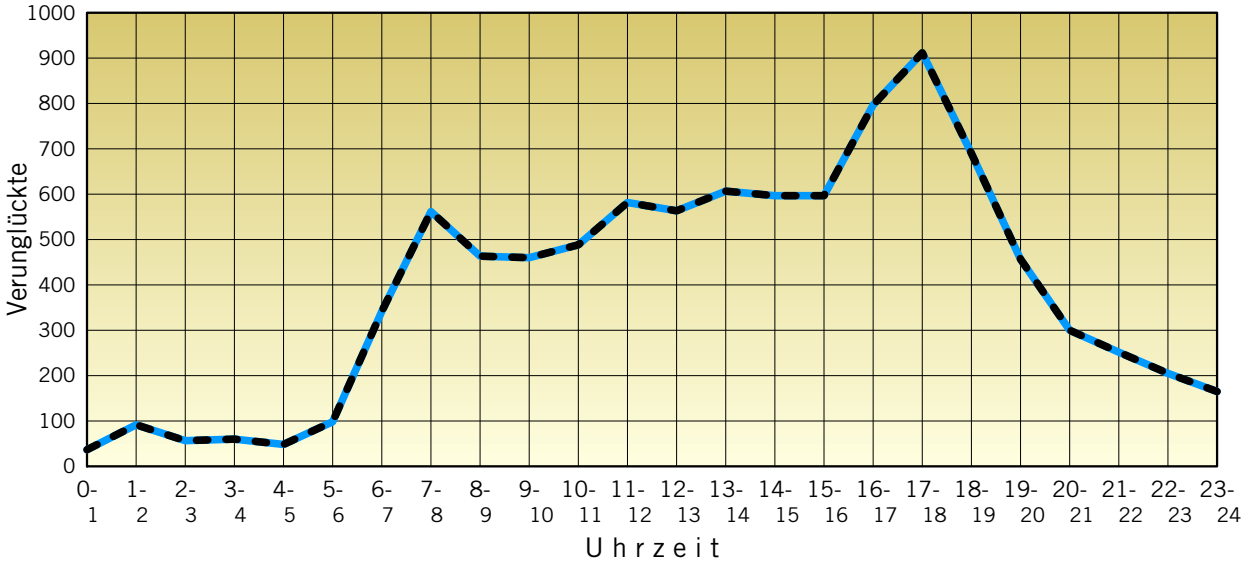

- Stadtgebiet
- Klima
- Bevölkerung
- Gesundheitswesen
- Umwelt
- Sozialwesen
- Wirtschaft
- Indizes
- Technische Versorgung und Feuerwehr
- Verkehr
- Fremdenverkehr
- Schulen
- Sport und Freizeit
- Gebäude und Wohnungen
- Personal und Finanzübersicht
- Rechtspflege
- Wahlen
- Kommunale Meinungsforschung
- Erläuterungen

- Statistische Bezirke
- Stichwortverzeichnis

Verunglückte – Alter und beteiligte Fahrzeugarten

Beteiligte	Altersgruppen der Verunglückten									1) Summe
	0 – 4	5 – 14	15 – 24	25 – 34	35 – 44	45 – 54	55 – 64	65 – 74	75 u. äl.	
1998										
Fußgänger	7	34	26	29	22	18	22	16	23	198
Fahrrad	1	27	36	42	31	26	32	18	9	224
Motorfahrrad (Moped)	–	–	50	12	11	13	7	6	3	102
Kleinmotorrad	–	–	1	–	–	–	–	–	–	1
Motorrad	–	1	11	20	6	6	2	–	–	46
Personenkraftwagen (inkl. Kombi, Taxi)	12	29	297	325	210	123	60	23	14	1093
Linienbus, Omnibus	1	2	–	–	4	2	4	6	6	25
Lastkraftwagen	–	–	3	11	4	2	2	1	–	23
Straßenbahn	1	1	2	2	2	4	2	3	–	17
sonstige Beteiligte	–	1	1	5	4	2	–	1	2	16
Summe	22	95	427	446	294	196	131	74	57	1745
1999										
Fußgänger	10	35	15	23	29	32	23	22	45	234
Fahrrad	1	21	26	40	37	33	30	24	9	222
Motorfahrrad (Moped)	–	2	68	13	14	7	4	–	2	110
Kleinmotorrad	–	–	1	–	–	–	–	–	–	1
Motorrad	–	–	16	15	15	1	4	–	–	51
Personenkraftwagen (inkl. Kombi, Taxi)	22	28	365	349	222	123	62	31	9	1211
Linienbus, Omnibus	1	2	1	3	7	1	8	15	6	44
Lastkraftwagen	1	–	5	16	7	7	3	–	1	40
Straßenbahn	2	–	4	1	1	–	4	5	9	26
sonstige Beteiligte	–	2	1	2	2	1	–	–	1	9
Summe	37	90	502	462	334	205	138	97	82	1948

1) einschließlich Verunglückter unbekannten Alters
Quelle: Bundespolizeidirektion Linz

- Stadtgebiet
- Klima
- Bevölkerung
- Gesundheitswesen
- Umwelt
- Sozialwesen
- Wirtschaft
- Indizes
- Technische Versorgung und Feuerwehr
- Verkehr
- Fremdenverkehr
- Schulen
- Sport und Freizeit
- Gebäude und Wohnungen
- Personal und Finanzübersicht
- Rechtspflege
- Wahlen
- Kommunale Meinungsforschung
- Erläuterungen

- Statistische Bezirke
- Stichwortverzeichnis

Verunglückte – Alter und Verletzungsgrad

Verletzungsgrad	Altersgruppen der Verunglückten									1) Summe
	0 – 4	5 – 14	15 – 24	25 – 34	35 – 44	45 – 54	55 – 64	65 – 74	75 u. äl.	
1 9 9 8										
tot	–	1	–	2	1	–	–	4	–	8
schwer	–	9	19	29	19	13	15	14	15	133
leicht	22	85	408	414	272	182	115	55	42	1598
nicht erkennbar	–	–	–	1	2	1	1	1	–	6
Summe	22	95	427	446	294	196	131	74	57	1745
1 9 9 9										
tot	–	–	4	1	2	–	2	2	5	16
schwer	2	9	19	18	23	18	13	11	24	137
leicht	34	81	475	441	309	185	122	84	53	1785
nicht erkennbar	1	–	4	2	–	2	1	–	–	10
Summe	37	90	502	462	334	205	138	97	82	1948

1) einschließlich Verunglückter unbekannten Alters
Quelle: Bundespolizeidirektion Linz

- Stadtgebiet
- Klima
- Bevölkerung
- Gesundheitswesen
- Umwelt
- Sozialwesen
- Wirtschaft
- Indizes
- Technische Versorgung und Feuerwehr
- Verkehr
- Fremdenverkehr
- Schulen
- Sport und Freizeit
- Gebäude und Wohnungen
- Personal und Finanzübersicht
- Rechtspflege
- Wahlen
- Kommunale Meinungsforschung
- Erläuterungen

- Statistische Bezirke
- Stichwortverzeichnis

Verunglückte 1995 - 1999 – Altersstruktur

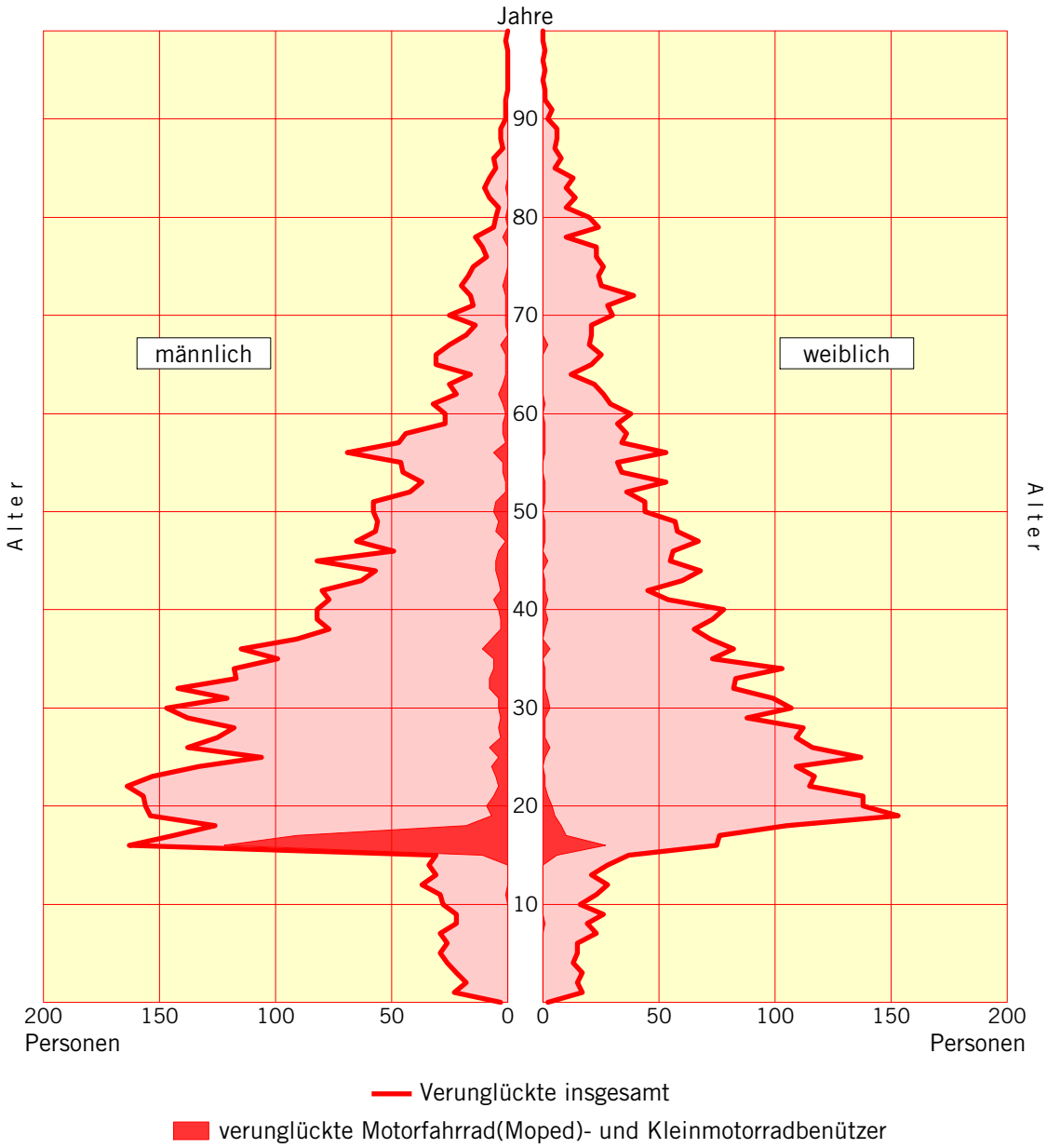

- Stadtgebiet
- Klima
- Bevölkerung
- Gesundheitswesen
- Umwelt
- Sozialwesen
- Wirtschaft
- Indizes
- Technische Versorgung und Feuerwehr
- Verkehr
- Fremdenverkehr
- Schulen
- Sport und Freizeit
- Gebäude und Wohnungen
- Personal und Finanzübersicht
- Rechtspflege
- Wahlen
- Kommunale Meinungsforschung
- Erläuterungen

- Statistische Bezirke
- Stichwortverzeichnis

Verunglückte 1995 – 1999
Altersgruppen

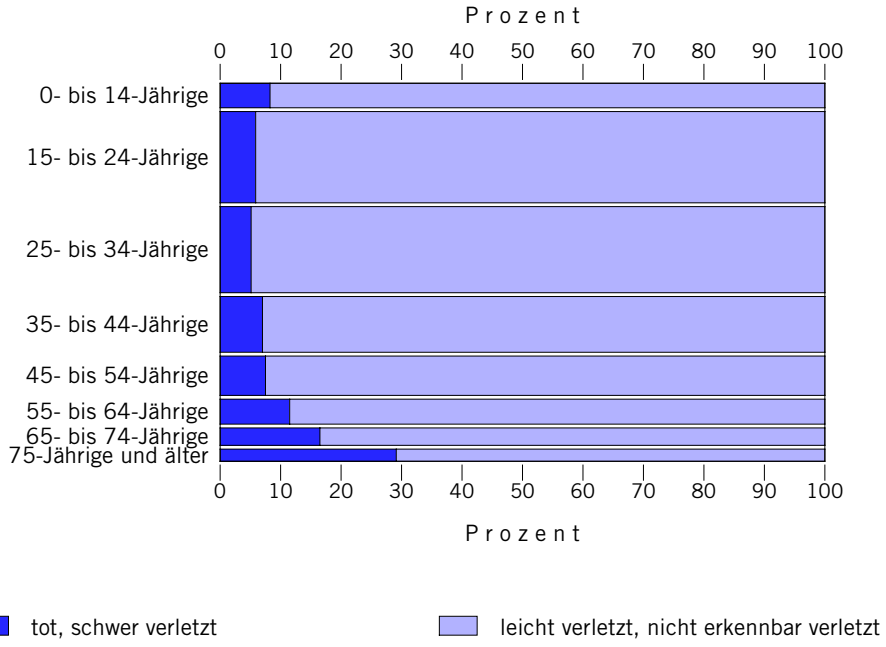

- Stadtgebiet
- Klima
- Bevölkerung
- Gesundheitswesen
- Umwelt
- Sozialwesen
- Wirtschaft
- Indizes
- Technische Versorgung und Feuerwehr
- Verkehr
- Fremdenverkehr
- Schulen
- Sport und Freizeit
- Gebäude und Wohnungen
- Personal und Finanzübersicht
- Rechtspflege
- Wahlen
- Kommunale Meinungsforschung
- Erläuterungen

- Statistische Bezirke
- Stichwortverzeichnis

VERKEHRSSTRÖME NACH LINZ

AN EINEM DURCHSCHNITTLICHEN WERKTAG

Verkehrsströme aus den Bezirken Oberösterreichs sowie den Bezirken Amstetten und Waidhofen/Ybbs

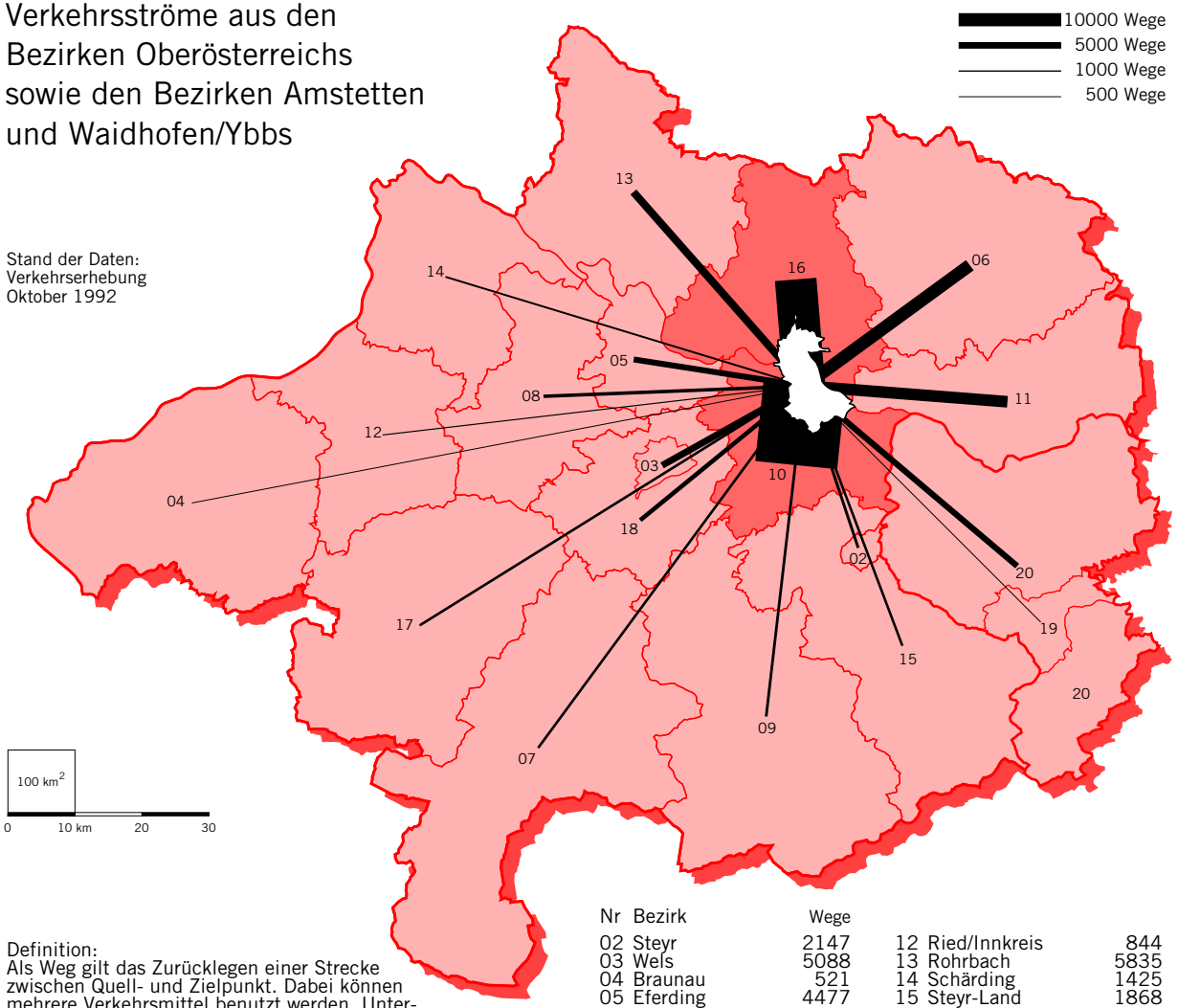

Stand der Daten:
Verkehrserhebung
Oktober 1992

Definition:
Als Weg gilt das Zurücklegen einer Strecke zwischen Quell- und Zielpunkt. Dabei können mehrere Verkehrsmittel benutzt werden. Unterbrechungen, die nicht ausschließlich dem Zweck des Umsteigens dienen, beenden einen Weg.

Nr	Bezirk	Wege	Nr	Bezirk	Wege
02	Steyr	2147	12	Ried/Innkreis	844
03	Wels	5088	13	Rohrbach	5835
04	Braunau	521	14	Schärding	1425
05	Eferding	4477	15	Steyr-Land	1868
06	Freistadt	9623	16	Urfahr-Umgebung	31006
07	Gmunden	1916	17	Vöcklabruck	1931
08	Grieskirchen	2615	18	Wels-Land	3339
09	Kirchdorf/Krems	2032			
10	Linz-Land	61383	20	Amstetten	4557
11	Perg	8854	19	Waidhofen/Ybbs	79

Wege ohne Angabe der Quellgemeinde und Wege von außerhalb der oben genannten Bezirke 9756

Gesamtzahl aller Wege nach Linz 159296

MAGISTRAT DER
LANDESHAUPTSTADT LINZ
AMT FÜR STADTFORSCHUNG

- Stadtgebiet
- Klima
- Bevölkerung
- Gesundheitswesen
- Umwelt
- Sozialwesen
- Wirtschaft
- Indizes
- Technische Versorgung und Feuerwehr
- Verkehr
- Fremdenverkehr
- Schulen
- Sport und Freizeit
- Gebäude und Wohnungen
- Personal und Finanzübersicht
- Rechtspflege
- Wahlen
- Kommunale Meinungsforschung
- Erläuterungen

- Statistische Bezirke
- Stichwortverzeichnis

Fremdenverkehr

Fotos	Tabellen	Grafiken	
	■		5-/4-/3-Stern-Beherbergungsbetriebe
	■		2-/1-Stern-Beherbergungsbetriebe
		■	Angekommene Fremde
		■	Übernachtungen
	■		Herkunftsländer der Gäste 1998
	■	■	Herkunftsländer der Gäste 1999

- Stadtgebiet
- Klima
- Bevölkerung
- Gesundheitswesen
- Umwelt
- Sozialwesen
- Wirtschaft
- Indizes
- Technische Versorgung und Feuerwehr
- Verkehr
- Fremdenverkehr
- Schulen
- Sport und Freizeit
- Gebäude und Wohnungen
- Personal und Finanzübersicht
- Rechtspflege
- Wahlen
- Kommunale Meinungsforschung
- Erläuterungen

- Statistische Bezirke
- Stichwortverzeichnis

5-/4-/3-Stern-Beherbergungsbetriebe

Monate	Zahl der Fremden-betten	angekommene Fremde			Übernachtungen		
		Inländer	Ausländer	Summe	Inländer	Ausländer	Summe
1998							
Jänner	3019	7915	5695	13610	12899	12425	25324
Februar	3019	7275	6084	13359	11998	12119	24117
März	3019	9882	8591	18473	16817	15638	32455
April	3019	9279	9599	18878	15290	15655	30945
Mai	3019	9747	15802	25549	16085	25408	41493
Juni	3019	9430	16302	25732	14100	26373	40473
Juli	3576	7792	17389	25181	12708	26291	38999
August	3576	7583	23441	31024	11370	42843	54213
September	3576	12019	18234	30253	19763	31084	50847
Oktober	3019	11688	11967	23655	17999	20883	38882
November	3019	11971	8990	20961	18539	15207	33746
Dezember	3019	8560	7701	16261	12710	13512	26222
Summe	3158[1)]	113141	149795	262936	180278	257438	437716
1999							
Jänner	3218	7710	5653	13363	11839	10154	21993
Februar	3218	7337	5925	13262	11702	11268	22970
März	3218	9854	8910	18764	15384	14145	29529
April	3218	10921	10513	21434	17418	16732	34150
Mai	3218	12523	16516	29039	18388	26271	44659
Juni	3218	11872	16664	28536	18936	26496	45432
Juli	3613	7792	17389	25181	12708	26291	38999
August	3613	9968	22209	32177	14427	30366	44793
September	3613	14102	17742	31844	23630	28489	52119
Oktober	3218	11633	12358	23991	18574	19707	38281
November	3218	11172	8734	19906	16041	13935	29976
Dezember	3218	9026	7478	16504	13542	14759	28301
Summe	3317[1)]	123910	150091	274001	192589	238613	431202

1) Jahresdurchschnitt

- Stadtgebiet
- Klima
- Bevölkerung
- Gesundheitswesen
- Umwelt
- Sozialwesen
- Wirtschaft
- Indizes
- Technische Versorgung und Feuerwehr
- Verkehr
- Fremdenverkehr
- Schulen
- Sport und Freizeit
- Gebäude und Wohnungen
- Personal und Finanzübersicht
- Rechtspflege
- Wahlen
- Kommunale Meinungsforschung
- Erläuterungen

- Statistische Bezirke
- Stichwortverzeichnis

2-/1-Stern-Beherbergungsbetriebe

Monate	Zahl der Fremden-betten	angekommene Fremde [1]			Übernachtungen		
		Inländer	Ausländer	Summe	Inländer	Ausländer	Summe
			1998				
Jänner	484	380	236	616	1047	1729	2776
Februar	484	439	232	671	1150	1296	2446
März	484	831	251	1082	1882	821	2703
April	484	580	295	875	1291	845	2136
Mai	484	837	450	1287	2167	1164	3331
Juni	484	738	577	1315	1712	1319	3031
Juli	924	651	559	1210	1885	1343	3228
August	924	848	1063	1911	2499	1885	4384
September	924	966	716	1682	3028	1364	4392
Oktober	484	768	342	1110	2328	769	3097
November	484	825	270	1095	2106	822	2928
Dezember	484	626	194	820	1685	746	2431
Summe	594 [2]	8489	5185	13674	22780	14103	36883
			1999				
Jänner	354	444	151	595	1069	496	1565
Februar	354	521	150	671	1350	711	2061
März	354	560	159	719	1480	750	2230
April	354	679	190	869	1773	864	2637
Mai	354	725	440	1165	1793	1320	3113
Juni	354	714	408	1122	1962	1029	2991
Juli	782	651	559	1210	1885	1343	3228
August	782	432	774	1206	1533	1286	2819
September	782	847	816	1663	2120	2613	4733
Oktober	354	895	605	1500	2418	1188	3606
November	311	704	549	1253	1608	1114	2722
Dezember	311	652	168	820	1567	515	2082
Summe	454 [2]	7824	4969	12793	20558	13229	33787

1) Außerdem 1998: 41582 Fremde (1999: 41194) mit 97132 Übernachtungen (1999: 98034) auf Campingplätzen, in Herbergen und sonstigen Unterkünften.
2) Jahresdurchschnitt

- Stadtgebiet
- Klima
- Bevölkerung
- Gesundheitswesen
- Umwelt
- Sozialwesen
- Wirtschaft
- Indizes
- Technische Versorgung und Feuerwehr
- Verkehr
- Fremdenverkehr
- Schulen
- Sport und Freizeit
- Gebäude und Wohnungen
- Personal und Finanzübersicht
- Rechtspflege
- Wahlen
- Kommunale Meinungsforschung
- Erläuterungen

- Statistische Bezirke
- Stichwortverzeichnis

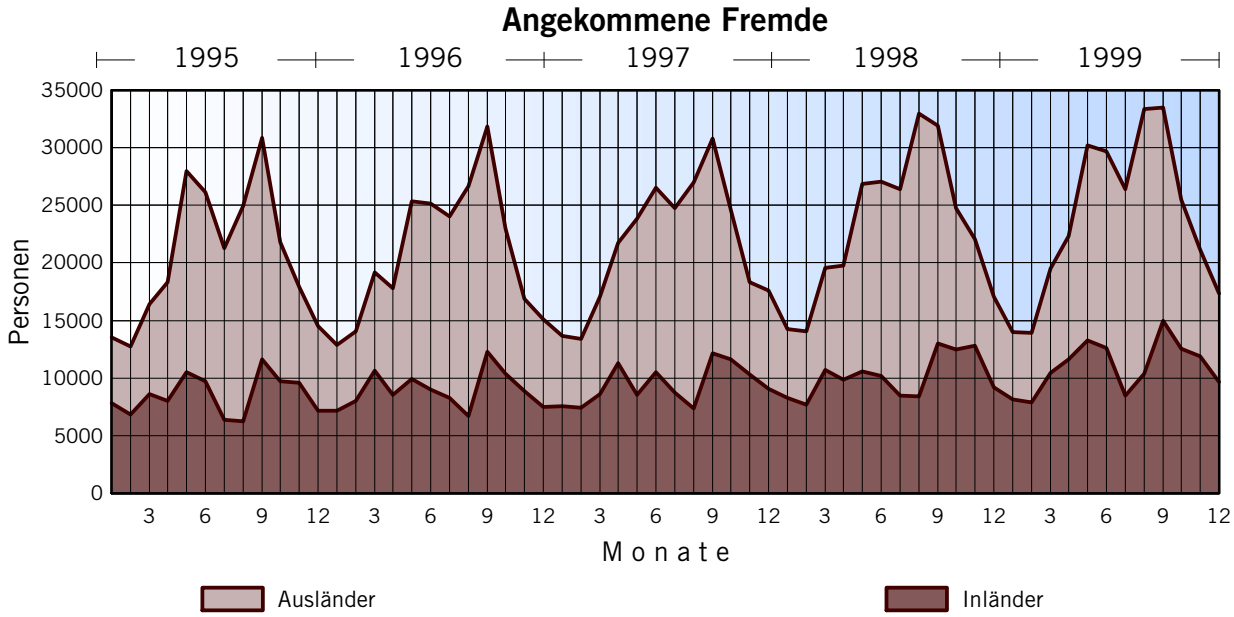

- Stadtgebiet
- Klima
- Bevölkerung
- Gesundheitswesen
- Umwelt
- Sozialwesen
- Wirtschaft
- Indizes
- Technische Versorgung und Feuerwehr
- Verkehr
- Fremdenverkehr
- Schulen
- Sport und Freizeit
- Gebäude und Wohnungen
- Personal und Finanzübersicht
- Rechtspflege
- Wahlen
- Kommunale Meinungsforschung
- Erläuterungen

- Statistische Bezirke
- Stichwortverzeichnis

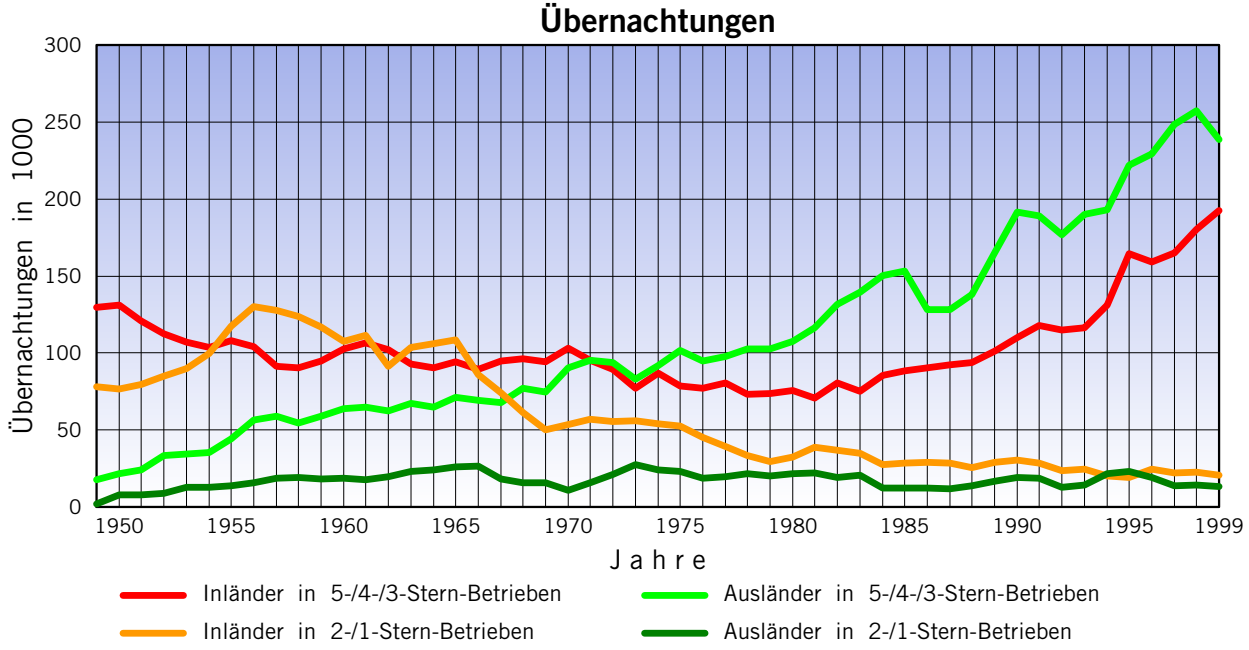

- Stadtgebiet
- Klima
- Bevölkerung
- Gesundheitswesen
- Umwelt
- Sozialwesen
- Wirtschaft
- Indizes
- Technische Versorgung und Feuerwehr
- Verkehr
- Fremdenverkehr
- Schulen
- Sport und Freizeit
- Gebäude und Wohnungen
- Personal und Finanzübersicht
- Rechtspflege
- Wahlen
- Kommunale Meinungsforschung
- Erläuterungen

- Statistische Bezirke
- Stichwortverzeichnis

Herkunftsländer der Gäste 1998

ständiger Wohnsitz der Fremden	Fremdenmeldungen					Übernachtungen				
	Quartal				Summe	Quartal				Summe
	I.	II.	III.	IV.		I.	II.	III.	IV.	
ÖSTERREICH	29544	33357	32583	37896	133380	50763	55513	56144	61121	223541
darunter Wien	2822	2746	2724	3458	11750	4970	4868	4891	5754	20483
AUSLAND	21089	43025	61402	29464	154980	44028	70764	104810	51939	271541
Arab. Länder in Asien	62	125	318	45	550	461	1089	2525	252	4327
Argentinien	11	23	59	16	109	21	75	253	62	411
Australien	68	149	256	88	561	200	324	815	201	1540
Baltische Staaten	22	20	39	7	88	50	52	80	11	193
Belgien	300	578	1145	357	2380	572	922	1564	704	3762
Brasilien	67	107	79	50	303	440	407	170	117	1134
Bulgarien	111	136	91	39	377	284	278	284	55	901
Dänemark	132	236	516	210	1094	222	327	1029	393	1971
Deutschland	9766	20935	29491	14503	74695	18174	32860	44108	23607	118749
Finnland	201	219	107	121	648	376	438	277	311	1402
Frankreich, Monaco	612	1668	2593	937	5810	1122	2249	4303	1837	9511
Griechenland	77	60	95	81	313	206	116	234	126	682
GUS	227	288	452	221	1188	895	1013	2128	492	4528
Irland (Rep.)	43	69	101	44	257	206	217	167	113	703
Island	5	16	46	70	137	5	40	94	80	219
Israel	68	86	202	169	525	149	161	334	328	972
Italien	2612	6893	8909	2586	21000	5068	8661	11529	3871	29129
Japan	235	950	1144	1063	3392	774	1278	2047	1438	5537
Jugoslawien	99	163	226	85	573	155	393	330	298	1176
Kanada	108	226	320	123	777	308	429	831	362	1930
Kroatien	115	117	343	124	699	282	219	566	205	1272
Luxemburg	69	32	89	34	224	127	63	110	69	369
Mexiko	21	35	29	62	147	163	88	55	75	381
Neuseeland	19	14	20	5	58	43	24	82	6	155
Niederlande	546	1336	2547	628	5057	883	2140	3827	1061	7911
Norwegen	78	108	180	119	485	161	186	388	230	965
Polen	314	279	299	351	1243	507	463	755	789	2514
Portugal	72	86	149	94	401	120	187	432	171	910
Rumänien	104	284	428	227	1043	278	345	1009	449	2081
Schweden	266	277	334	330	1207	610	584	752	631	2577
Schweiz, Liechtenstein	733	1408	2334	1356	5831	1568	2191	3613	2353	9725
Slowakische Republik	180	136	102	162	580	275	249	248	290	1062
Slowenien	220	147	161	233	761	314	170	394	350	1228
Spanien	158	516	476	284	1434	287	1055	1019	561	2922
Südafrika	41	48	95	27	211	247	195	546	86	1074
Südasien	94	76	94	72	336	168	166	436	189	959
Südkorea	9	9	13	11	42	27	18	40	31	116
Südostasien	165	120	198	206	689	592	274	617	388	1871

- Stadtgebiet
- Klima
- Bevölkerung
- Gesundheitswesen
- Umwelt
- Sozialwesen
- Wirtschaft
- Indizes
- Technische Versorgung und Feuerwehr
- Verkehr
- Fremdenverkehr
- Schulen
- Sport und Freizeit
- Gebäude und Wohnungen
- Personal und Finanzübersicht
- Rechtspflege
- Wahlen
- Kommunale Meinungsforschung
- Erläuterungen

- Statistische Bezirke
- Stichwortverzeichnis

Herkunftsländer der Gäste 1998

ständiger Wohnsitz der Fremden	Fremdenmeldungen					Übernachtungen				
	Quartal				Summe	Quartal				Summe
	I.	II.	III.	IV.		I.	II.	III.	IV.	
Taiwan	7	13	48	6	74	17	81	70	6	174
Tschechische Republik	457	517	397	498	1869	737	864	558	712	2871
Türkei	137	111	80	99	427	277	214	114	175	780
Ungarn	283	376	675	448	1782	520	650	1124	712	3006
USA	889	1656	2149	1091	5785	2560	3462	5361	2655	14038
Vereinigtes Königreich	744	1103	2408	1062	5317	1691	2059	5224	2332	11306
übriges Afrika	50	129	200	77	456	120	247	532	240	1139
übriges Asien	126	235	433	208	1002	395	671	1257	598	2921
übriges Ozeanien	–	4	4	2	10	–	78	10	4	92
übriges Südamerika	34	37	38	30	139	283	558	578	158	1577
übriges Ausland	332	869	890	803	2894	1088	1934	1991	1755	6768
SUMME	50633	76382	93985	67360	288360	94791	126277	160954	113060	495082

- Stadtgebiet
- Klima
- Bevölkerung
- Gesundheitswesen
- Umwelt
- Sozialwesen
- Wirtschaft
- Indizes
- Technische Versorgung und Feuerwehr
- Verkehr
- Fremdenverkehr
- Schulen
- Sport und Freizeit
- Gebäude und Wohnungen
- Personal und Finanzübersicht
- Rechtspflege
- Wahlen
- Kommunale Meinungsforschung
- Erläuterungen

- Statistische Bezirke
- Stichwortverzeichnis

Herkunftsländer der Gäste 1999

ständiger Wohnsitz der Fremden	Fremdenmeldungen					Übernachtungen				
	Quartal				Summe	Quartal				Summe
	I.	II.	III.	IV.		I.	II.	III.	IV.	
ÖSTERREICH	26426	37434	33792	34082	131734	42824	60270	56303	53750	213147
darunter Wien	2722	3287	3537	3918	13464	4641	5383	6235	6102	22361
AUSLAND	20948	44731	59489	29892	155060	37524	72712	90388	51218	251842
Arab. Länder in Asien	39	47	155	70	311	128	138	1109	275	1650
Argentinien	8	24	42	16	90	12	60	56	32	160
Australien	86	96	201	143	526	227	220	435	283	1165
Baltische Staaten	10	2	20	8	40	28	3	26	14	71
Belgien	276	564	1002	362	2204	494	862	1313	575	3244
Brasilien	56	79	69	44	248	200	209	148	78	635
Bulgarien	81	52	116	39	288	128	114	319	58	619
Dänemark	144	219	363	135	861	220	324	580	252	1376
Deutschland	9481	21222	30171	14786	75660	16178	32922	41955	24101	115156
Finnland	132	137	107	117	493	248	294	232	198	972
Frankreich, Monaco	585	1434	1770	942	4731	1019	2116	2363	1643	7141
Griechenland	42	90	93	81	306	101	299	175	117	692
GUS	193	255	340	306	1094	498	954	996	698	3146
Irland (Rep.)	42	46	256	36	380	68	133	428	95	724
Island	9	18	57	5	89	10	37	97	8	152
Israel	79	167	313	56	615	123	241	402	80	846
Italien	2983	6012	8119	2525	19639	3780	8061	10253	3755	25849
Japan	214	528	1031	552	2325	630	784	1691	1012	4117
Jugoslawien	43	40	199	64	346	321	465	299	275	1360
Kanada	66	185	255	164	670	217	306	551	425	1499
Kroatien	118	99	81	54	352	212	185	189	88	674
Luxemburg	18	55	56	52	181	29	123	76	62	290
Mexiko	1	48	61	39	149	3	77	131	72	283
Neuseeland	2	40	15	3	60	2	46	37	12	97
Niederlande	530	1333	2492	788	5143	785	1973	3096	1444	7298
Norwegen	90	155	141	120	506	213	314	230	211	968
Polen	372	242	213	195	1022	690	705	354	372	2121
Portugal	48	109	121	75	353	60	268	188	122	638
Rumänien	100	259	335	106	800	125	361	813	379	1678
Schweden	199	399	369	361	1328	344	785	767	835	2731
Schweiz, Liechtenstein	844	2102	2542	1475	6963	1526	3258	3846	2490	11120
Slowakische Republik	129	115	100	116	460	268	233	234	157	892
Slowenien	144	127	109	127	507	214	234	194	192	834
Spanien	148	420	388	281	1237	309	1015	801	558	2683
Südafrika	51	57	59	37	204	68	104	107	94	373
Südasien	31	22	75	26	154	63	57	265	85	470
Südkorea	31	10	19	19	79	94	21	39	40	194
Südostasien	139	126	148	93	506	227	240	313	206	986

- Stadtgebiet
- Klima
- Bevölkerung
- Gesundheitswesen
- Umwelt
- Sozialwesen
- Wirtschaft
- Indizes
- Technische Versorgung und Feuerwehr
- Verkehr
- Fremdenverkehr
- Schulen
- Sport und Freizeit
- Gebäude und Wohnungen
- Personal und Finanzübersicht
- Rechtspflege
- Wahlen
- Kommunale Meinungsforschung
- Erläuterungen

- Statistische Bezirke
- Stichwortverzeichnis

Herkunftsländer der Gäste 1999

ständiger Wohnsitz der Fremden	Fremdenmeldungen					Übernachtungen				
	Quartal				Summe	Quartal				Summe
	I.	II.	III.	IV.		I.	II.	III.	IV.	
Taiwan	5	16	14	34	69	7	24	14	66	111
Tschechische Republik	502	375	390	403	1670	736	634	1174	601	3145
Türkei	59	92	237	672	1060	104	280	445	824	1653
Ungarn	310	518	507	502	1837	583	858	804	834	3079
USA	783	1732	2235	1320	6070	2350	4258	5635	2748	14991
Vereinigtes Königreich	783	1471	2309	1394	5957	1573	2567	3763	2390	10293
übriges Afrika	80	89	179	42	390	216	194	312	124	846
übriges Asien	213	175	431	283	1102	711	388	922	554	2575
übriges Ozeanien	9	–	–	31	40	42	–	–	37	79
übriges Südamerika	41	23	49	27	140	157	100	236	48	541
übriges Ausland	599	3305	1135	766	5805	1183	4868	1975	1599	9625
SUMME	47374	82165	93281	63974	286794	80348	132982	146691	104968	464989

- Stadtgebiet
- Klima
- Bevölkerung
- Gesundheitswesen
- Umwelt
- Sozialwesen
- Wirtschaft
- Indizes
- Technische Versorgung und Feuerwehr
- Verkehr
- Fremdenverkehr
- Schulen
- Sport und Freizeit
- Gebäude und Wohnungen
- Personal und Finanzübersicht
- Rechtspflege
- Wahlen
- Kommunale Meinungsforschung
- Erläuterungen

- Statistische Bezirke
- Stichwortverzeichnis

Herkunftsländer der Gäste 1999

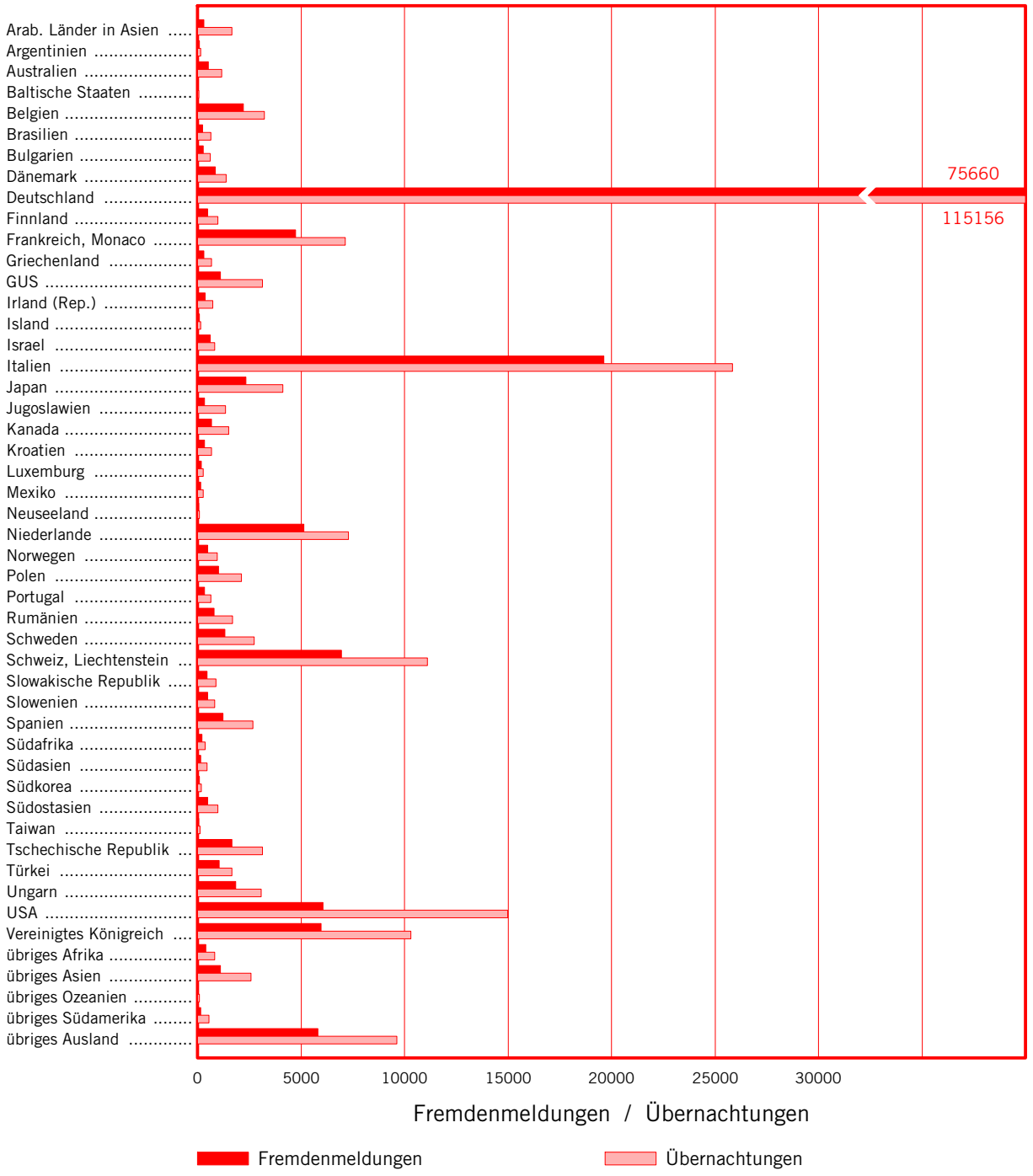

afs-computergrafik

- Stadtgebiet
- Klima
- Bevölkerung
- Gesundheitswesen
- Umwelt
- Sozialwesen
- Wirtschaft
- Indizes
- Technische Versorgung und Feuerwehr
- Verkehr
- Fremdenverkehr
- Schulen
- Sport und Freizeit
- Gebäude und Wohnungen
- Personal und Finanzübersicht
- Rechtspflege
- Wahlen
- Kommunale Meinungsforschung
- Erläuterungen

- Statistische Bezirke
- Stichwortverzeichnis

Schulen

Fotos	Tabellen	Grafiken	
	■	■	Allgemein bildende Pflichtschulen
	■	■	Volksschulen
	■	■	Hauptschulen
	■	■	Polytechnische Schulen
	■	■	Sonderschulen
		■	10- bis 14-Jährige
	■		Allgemein bildende höhere Schulen
	■		Sonstige allgemein bildende Schulen
		■	Anteile 6- bis 14-Jährige
		■	6- bis 14-Jährige - Planquadrate
	■	■	Berufsbildende Pflichtschulen
	■		Berufsbildende mittlere und höhere Schulen
	■		Anstalten der Lehrer- und Erzieherbildung
		■	Pädagogische Akademien
		■	Mittlere und höhere Schulen
	■		Katholisch-Theologische Hochschule
	■		Universität für künstlerische und industrielle Gestaltung
	■		Johannes Kepler Universität - Lehrpersonen
	■	■	Johannes Kepler Universität - Studienrichtungen
		■	Johannes Kepler Universität - ordentliche Hörer
	■		Volkshochschule - Altersstruktur der Hörer
	■		Volkshochschule - Sozialstruktur der Hörer
		■	Volkshochschule - Kursbelegungen
		■	Volkshochschule - Entwicklung der Hörerzahl
		■	Volkshochschule - Kursorte
		■	Ausbildungsstätten für Musik
	■		Bruckner-Konservatorium

- Stadtgebiet
- Klima
- Bevölkerung
- Gesundheitswesen
- Umwelt
- Sozialwesen
- Wirtschaft
- Indizes
- Technische Versorgung und Feuerwehr
- Verkehr
- Fremdenverkehr
- Schulen
- Sport und Freizeit
- Gebäude und Wohnungen
- Personal und Finanzübersicht
- Rechtspflege
- Wahlen
- Kommunale Meinungsforschung
- Erläuterungen

- Statistische Bezirke
- Stichwortverzeichnis

Allgemein bildende Pflichtschulen

Bezeichnung	Schuljahr 1998/1999					Schuljahr 1999/2000				
	Schulen	Klassen	Schüler			Schulen	Klassen	Schüler		
			männlich	weiblich	Summe			männlich	weiblich	Summe
Volksschulen	39	332	3600	3204	6804	37	332	3627	3260	6887
darunter Sprachheilklassen	1	9	70	35	105	1	9	69	36	105
Übungsvolksschule	1	8	95	70	165	1	8	94	78	172
Hauptschulen	15	151	1946	1467	3413	15	153	2001	1450	3451
Übungshauptschule	1	8	99	91	190	1	8	104	87	191
Polytechnische Schule	2	10	139	120	259	2	9	126	111	237
Sonderschulen	6	60	258	181	439	6	58	269	182	451
öffentliche Schulen Summe	64	569	6137	5133	11270	62	568	6221	5168	11389
private Volksschulen	2	12	–	295	295	2	12	–	280	280
private Übungsvolksschule	1	9	96	91	187	1	9	100	82	182
private Hauptschulen	2	14	–	347	347	2	14	–	358	358
private Übungshauptschule	1	8	101	81	182	1	8	103	84	187
private Schulen Summe	6	43	197	814	1011	6	43	203	804	1007
Gesamtsumme	70	612	6334	5947	12281	68	611	6424	5972	12396

- Stadtgebiet
- Klima
- Bevölkerung
- Gesundheitswesen
- Umwelt
- Sozialwesen
- Wirtschaft
- Indizes
- Technische Versorgung und Feuerwehr
- Verkehr
- Fremdenverkehr
- Schulen
- Sport und Freizeit
- Gebäude und Wohnungen
- Personal und Finanzübersicht
- Rechtspflege
- Wahlen
- Kommunale Meinungsforschung
- Erläuterungen

- Statistische Bezirke
- Stichwortverzeichnis

LINZ Eine Stadt lebt auf

Volksschulen

Bezeichnung	Schuljahr 1998/1999				Schuljahr 1999/2000			
	Klassen	Schüler			Klassen	Schüler		
		männlich	weiblich	Summe		männlich	weiblich	Summe
Volksschule 1 (Tegetthoffstraße 23)	4	34	28	62	4	35	28	63
Volksschule 2 (Dornacherstraße 33)	11	121	120	241	11	115	116	231
Volksschule 3 (Allendeplatz 1)	13	169	149	318	13	156	141	297
Volksschule 4 (Volksfeststraße 7-11)	4	41	40	81	4	41	37	78
Volksschule 6 (Donatusgasse 3)	5	58	27	85	4	46	26	72
Volksschule 8 (Südtirolerstraße 13)	8	88	60	148	8	91	60	151
Volksschule 9 (Ziegeleistraße 29)	8	67	64	131	8	70	68	138
Volksschule 10 (Grillparzerstraße 49)	13	119	66	185	13	118	65	183
darunter Sprachheilklassen	9	70	35	105	9	69	36	105
Volksschule 12 (Wiener Straße 42)	8	80	54	134	8	77	68	145
Volksschule 14 (Webergasse 1)	10	104	97	201	9	95	77	172
Volksschule 16 (Jahnstraße 7)	8	87	74	161	8	85	75	160
Volksschule 17 (Zeppelinstraße 44)	9	122	80	202	9	116	87	203
Volksschule 18 (Zeppelinstraße 44)	9	106	101	207	10	117	109	226
Volksschule 20 (Khevenhüllerstraße 3)	10	119	93	212	9	122	98	220
Volksschule 21 (Tungassingerstraße 23)	9	77	84	161	8	80	74	154
Volksschule 23 (Resselstraße 8)	12	157	135	292	13	170	153	323
Volksschule 25 (Keplerstraße 11)	8	99	77	176	8	97	83	180
Volksschule 26 (Keplerstraße 11)	8	79	93	172	8	72	92	164
Volksschule 28 (Flötzerweg 61)	7	65	62	127	13	140	153	293
Volksschule 29 (Ramsauerstraße 61)	6	80	55	135	–	–	–	–
Volksschule 30 (Ramsauerstraße 61)	8	85	101	186	12	145	144	289
Volksschule 32 (Seeauerweg 1)	8	68	68	136	8	69	69	138
Volksschule 33 (Franckstraße 70)	9	94	82	176	9	95	84	179
Volksschule 35 (Siemensstraße 58)	14	152	137	289	14	164	141	305
Volksschule 36 (Flötzerweg 63)	7	80	85	165	–	–	–	–
Volksschule 37 (Hölderlinstraße 9)	11	122	109	231	12	124	112	236
Volksschule 39 (Margarethen 23)	4	24	37	61	4	26	37	63
Volksschule 40 (Mengerstraße 25)	5	50	49	99	6	57	49	106
Volksschule 41 (Samhaberstraße 48)	4	42	26	68	4	38	30	68
Volksschule 42 (Oberbairinger Straße 1)	10	107	99	206	10	106	95	201

Stadtgebiet
Klima
Bevölkerung
Gesundheitswesen
Umwelt
Sozialwesen
Wirtschaft
Indizes
Technische Versorgung und Feuerwehr
Verkehr
Fremdenverkehr
Schulen
Sport und Freizeit
Gebäude und Wohnungen
Personal und Finanzübersicht
Rechtspflege
Wahlen
Kommunale Meinungsforschung
Erläuterungen

Statistische Bezirke
Stichwortverzeichnis

Volksschulen

Bezeichnung	Schuljahr 1998/1999				Schuljahr 1999/2000			
	Klassen	Schüler			Klassen	Schüler		
		männlich	weiblich	Summe		männlich	weiblich	Summe
Volksschule 43 (Stadlerstraße 45)	7	85	59	144	8	94	53	147
Volksschule 44 (Rathfeldstraße 69)	8	73	74	147	8	86	81	167
Volksschule 45 (Hausleitnerweg 52)	9	90	87	177	9	92	88	180
Volksschule 46 (Scharmühlwinkel 3)	14	164	164	328	14	172	179	351
Volksschule 47 (Resselstraße 4)	13	164	154	318	13	164	163	327
Volksschule 48 (Händelstraße 42)	9	83	80	163	9	96	73	169
Volksschule 49 (Kaltenhauserstraße 2)	4	38	54	92	5	44	60	104
Volksschule 50 (Wieningerstraße 17)	10	122	98	220	10	121	103	224
Volksschule 51 (Aubrunnerweg 43)	8	85	82	167	9	91	89	180
Übungsvolksschule der Pädagogischen Akademie des Bundes (Lederergasse 35)	8	95	70	165	8	94	78	172
öffentliche Schulen Summe	340	3695	3274	6969	340	3721	3338	7059
Volksschule der Schulschwestern (Brucknerstraße 8)	4	–	109	109	4	–	108	108
Volksschule der Kreuzschwestern (Stockhofstraße 10)	8	–	186	186	8	–	172	172
Übungsvolksschule der Pädagogischen Akademie der Diözese (Kapuzinerstraße 51)	9	96	91	187	9	100	82	182
private Schulen Summe	21	96	386	482	21	100	362	462
Summe	361	3791	3660	7451	361	3821	3700	7521

- Stadtgebiet
- Klima
- Bevölkerung
- Gesundheitswesen
- Umwelt
- Sozialwesen
- Wirtschaft
- Indizes
- Technische Versorgung und Feuerwehr
- Verkehr
- Fremdenverkehr
- Schulen
- Sport und Freizeit
- Gebäude und Wohnungen
- Personal und Finanzübersicht
- Rechtspflege
- Wahlen
- Kommunale Meinungsforschung
- Erläuterungen

- Statistische Bezirke
- Stichwortverzeichnis

Volksschulen Sonderschulen

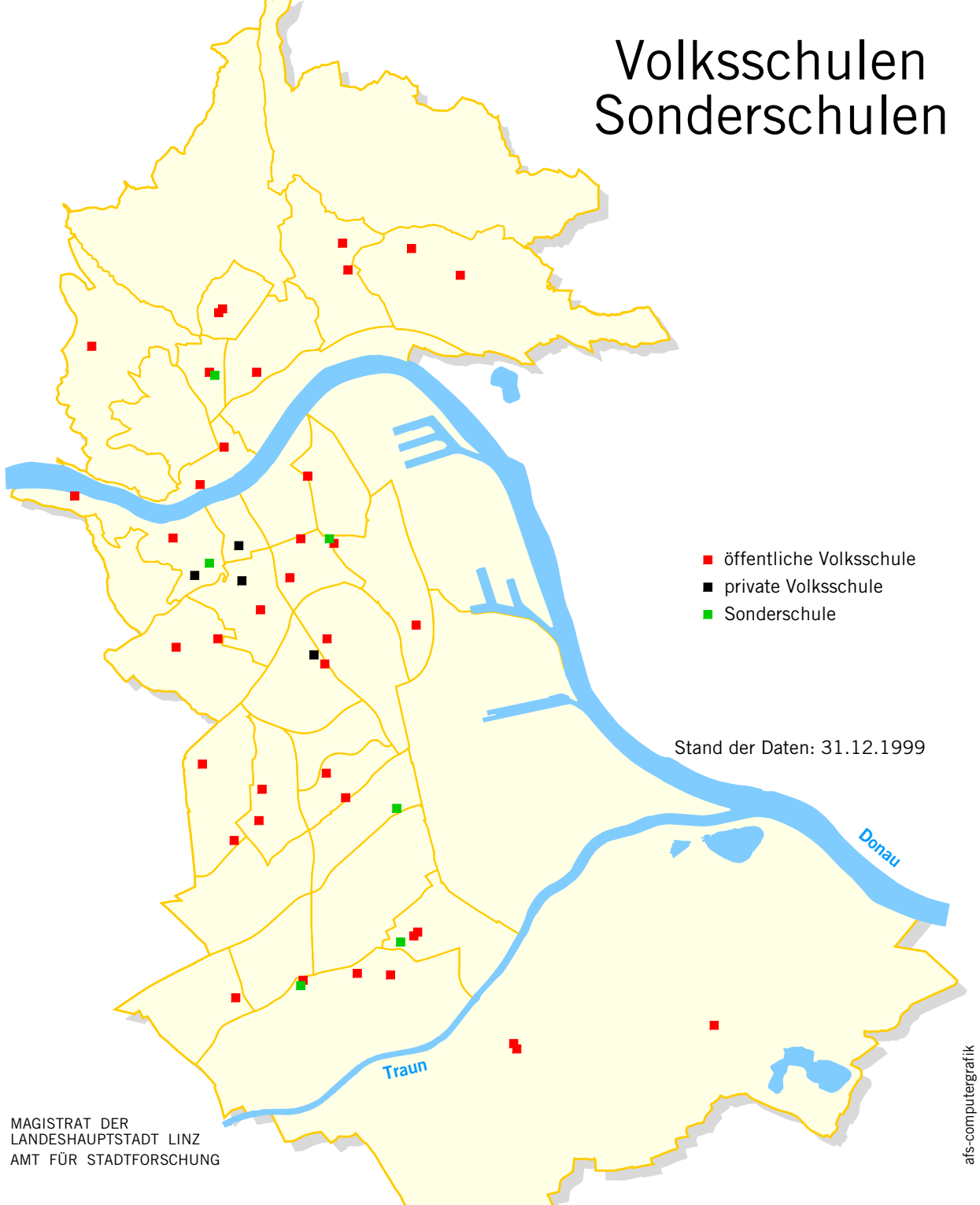

MAGISTRAT DER
LANDESHAUPTSTADT LINZ
AMT FÜR STADTFORSCHUNG

afs-computergrafik

- Stadtgebiet
- Klima
- Bevölkerung
- Gesundheitswesen
- Umwelt
- Sozialwesen
- Wirtschaft
- Indizes
- Technische Versorgung und Feuerwehr
- Verkehr
- Fremdenverkehr
- Schulen
- Sport und Freizeit
- Gebäude und Wohnungen
- Personal und Finanzübersicht
- Rechtspflege
- Wahlen
- Kommunale Meinungsforschung
- Erläuterungen

- Statistische Bezirke
- Stichwortverzeichnis

Hauptschulen

Bezeichnung	Schuljahr 1998/1999				Schuljahr 1999/2000			
	Klassen	Schüler			Klassen	Schüler		
		männlich	weiblich	Summe		männlich	weiblich	Summe
Hauptschule 3 (Figulystraße 15)	10	158	65	223	10	175	57	232
Hauptschule 5 (Dürrnbergerstraße 1-3)	9	92	95	187	11	105	108	213
Hauptschule 10 (Zeppelinstraße 44)	12	139	137	276	13	148	134	282
Hauptschule 11 (Khevenhüllerstraße 3)	12	154	112	266	12	161	121	282
Hauptschule 12 (In der Aichwiesen 16)	9	84	101	185	9	75	107	182
Hauptschule 14 (Tungassingerstraße 23)	8	92	59	151	7	83	53	136
Hauptschule 15 (Jahnstraße 3)	9	122	96	218	9	122	88	210
Hauptschule 17 (Flötzerweg 88)	11	132	110	242	10	127	100	227
Hauptschule 18 (Flötzerweg 88)	12	157	135	292	12	162	129	291
Hauptschule 22 (Ramsauerstraße 61)	11	120	141	261	12	133	159	292
Hauptschule 23 (Ebelsberger Schloßweg 26)	10	121	98	219	11	150	89	239
Hauptschule 24 (Aubrunnerweg 43)	9	106	75	181	9	116	68	184
Hauptschule 26 (Wieningerstraße 15)	8	102	93	195	7	89	79	168
Hauptschule 27 (Dornacher Straße 35)	9	141	79	220	9	133	89	222
Sporthauptschule (Meindlstraße 25)	12	226	71	297	12	222	69	291
Übungshauptschule der Pädagogischen Akademie des Bundes (Lederergasse 35)	8	99	91	190	8	104	87	191
öffentliche Schulen Summe	159	2045	1558	3603	161	2105	1537	3642
Hauptschule der Schulschwestern (Brucknerstraße 8)	8	–	212	212	8	–	211	211
Hauptschule der Kreuzschwestern (Stockhofstraße 10)	6	–	135	135	6	–	147	147
Übungshauptschule der Pädagogischen Akademie der Diözese (Salesianumweg 5)	8	101	81	182	8	103	84	187
private Schulen Summe	22	101	428	529	22	103	442	545
Summe	181	2146	1986	4132	183	2208	1979	4187

- Stadtgebiet
- Klima
- Bevölkerung
- Gesundheitswesen
- Umwelt
- Sozialwesen
- Wirtschaft
- Indizes
- Technische Versorgung und Feuerwehr
- Verkehr
- Fremdenverkehr
- Schulen
- Sport und Freizeit
- Gebäude und Wohnungen
- Personal und Finanzübersicht
- Rechtspflege
- Wahlen
- Kommunale Meinungsforschung
- Erläuterungen

- Statistische Bezirke
- Stichwortverzeichnis

LINZ Eine Stadt lebt auf

Hauptschulen Berufsschulen

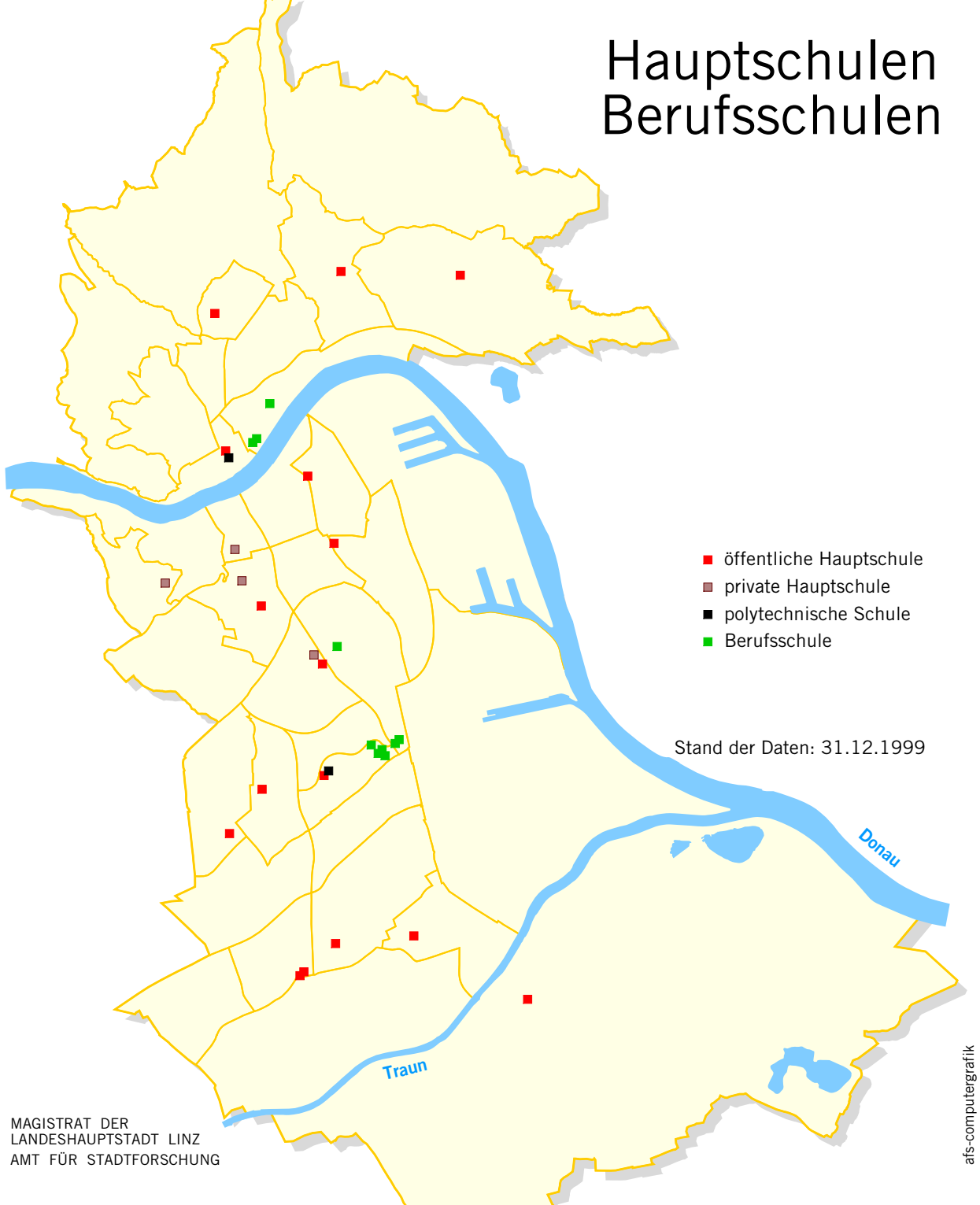

MAGISTRAT DER
LANDESHAUPTSTADT LINZ
AMT FÜR STADTFORSCHUNG

afs-computergrafik

Stadtgebiet
Klima
Bevölkerung
Gesundheitswesen
Umwelt
Sozialwesen
Wirtschaft
Indizes
Technische Versorgung und Feuerwehr
Verkehr
Fremdenverkehr
Schulen
Sport und Freizeit
Gebäude und Wohnungen
Personal und Finanzübersicht
Rechtspflege
Wahlen
Kommunale Meinungsforschung
Erläuterungen

Statistische Bezirke
Stichwortverzeichnis

Polytechnische Lehrgänge

Bezeichnung	Schuljahr 1998/1999				Schuljahr 1999/2000			
	Klassen	Schüler			Klassen	Schüler		
		männlich	weiblich	Summe		männlich	weiblich	Summe
Polytechnische Schule (Hinsenkampplatz 3)	5	63	58	121	4	65	40	105
Polytechnische Schule (Tungassingerstraße 23)	5	76	62	138	5	61	71	132
Summe	10	139	120	259	9	126	111	237

- Stadtgebiet
- Klima
- Bevölkerung
- Gesundheitswesen
- Umwelt
- Sozialwesen
- Wirtschaft
- Indizes
- Technische Versorgung und Feuerwehr
- Verkehr
- Fremdenverkehr
- Schulen
- Sport und Freizeit
- Gebäude und Wohnungen
- Personal und Finanzübersicht
- Rechtspflege
- Wahlen
- Kommunale Meinungsforschung
- Erläuterungen

- Statistische Bezirke
- Stichwortverzeichnis

Sonderschulen

Bezeichnung	Schuljahr 1998/1999				Schuljahr 1999/2000			
	Klassen	Schüler			Klassen	Schüler		
		männlich	weiblich	Summe		männlich	weiblich	Summe
Allgemeine Sonderschule 2 (Khevenhüllerstraße 3)	8	41	28	69	8	38	28	66
Allgemeine Sonderschule 4 (Teistlergutstraße 23)	12	55	51	106	12	59	50	109
Allgemeine Sonderschule 5 (Pestalozzistraße 96)	7	30	15	45	6	28	15	43
Allgemeine Sonderschule 6 (Flötzerweg 61a)	4	16	9	25	5	23	18	41
Landes-Lehranstalt für Hör- und Sehbildung (Kapuzinerstraße 40)	18	78	43	121	16	89	45	134
Heilstättenschule (Willingerstraße 22)	11	38	35	73	11	32	26	58
Summe	60	258	181	439	58	269	182	451

- Stadtgebiet
- Klima
- Bevölkerung
- Gesundheitswesen
- Umwelt
- Sozialwesen
- Wirtschaft
- Indizes
- Technische Versorgung und Feuerwehr
- Verkehr
- Fremdenverkehr
- Schulen
- Sport und Freizeit
- Gebäude und Wohnungen
- Personal und Finanzübersicht
- Rechtspflege
- Wahlen
- Kommunale Meinungsforschung
- Erläuterungen

- Statistische Bezirke
- Stichwortverzeichnis

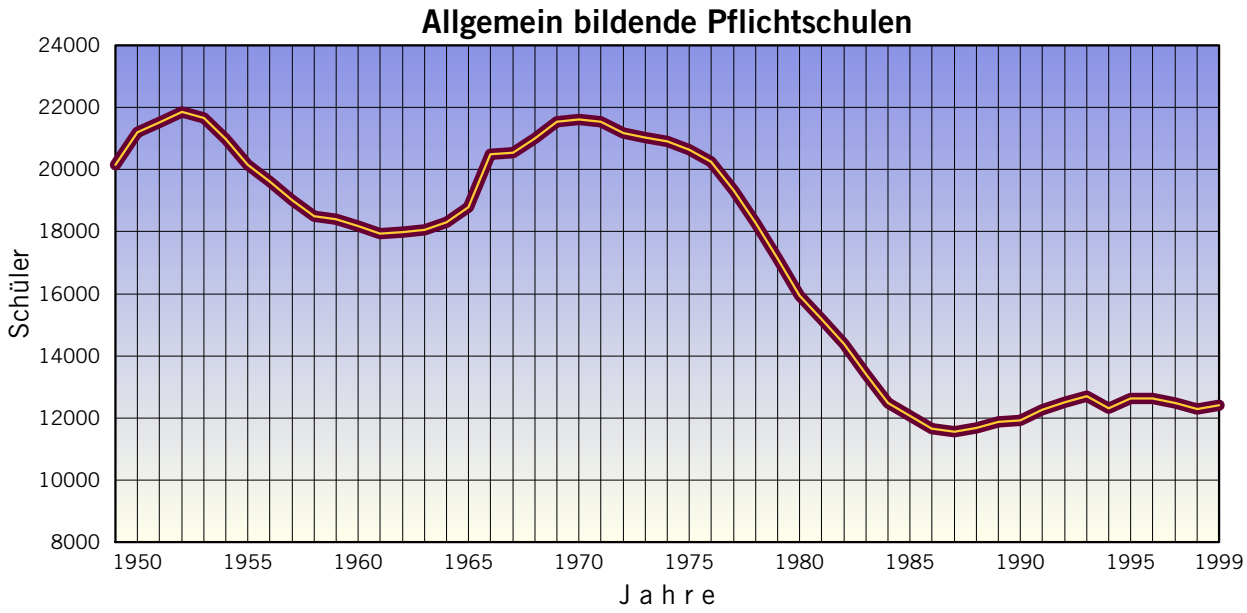

- Stadtgebiet
- Klima
- Bevölkerung
- Gesundheitswesen
- Umwelt
- Sozialwesen
- Wirtschaft
- Indizes
- Technische Versorgung und Feuerwehr
- Verkehr
- Fremdenverkehr
- Schulen
- Sport und Freizeit
- Gebäude und Wohnungen
- Personal und Finanzübersicht
- Rechtspflege
- Wahlen
- Kommunale Meinungsforschung
- Erläuterungen

- Statistische Bezirke
- Stichwortverzeichnis

10- bis 14-Jährige

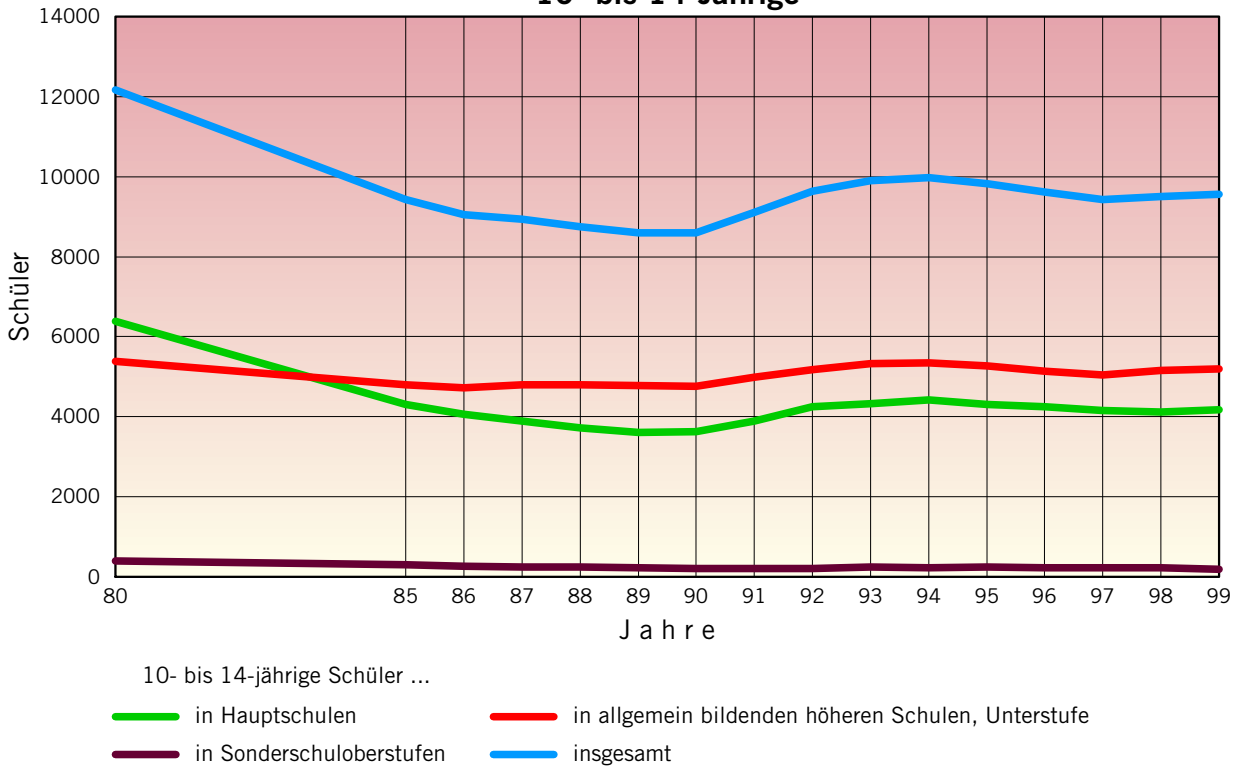

- Stadtgebiet
- Klima
- Bevölkerung
- Gesundheitswesen
- Umwelt
- Sozialwesen
- Wirtschaft
- Indizes
- Technische Versorgung und Feuerwehr
- Verkehr
- Fremdenverkehr
- Schulen
- Sport und Freizeit
- Gebäude und Wohnungen
- Personal und Finanzübersicht
- Rechtspflege
- Wahlen
- Kommunale Meinungsforschung
- Erläuterungen

- Statistische Bezirke
- Stichwortverzeichnis

Allgemein bildende höhere Schulen

Bezeichnung	Schuljahr 1998/1999				Schuljahr 1999/2000			
	Klassen	Schüler			Klassen	Schüler		
		männlich	weiblich	Summe		männlich	weiblich	Summe
Akademisches Gymnasium (Spittelwiese)	22	230	295	525	22	224	317	541
Bundesgymnasium und Bundesrealgymnasium (Khevenhüllerstraße)	27	374	344	718	27	371	359	730
Bundesgymnasium und Bundesrealgymnasium (Peuerbachstraße)	31	428	312	740	30	402	305	707
Bundesgymnasium und Bundesrealgymnasium (Ramsauerstraße)	26	306	301	607	26	299	305	604
Bundesgymnasium und wirtschaftskundliches Bundesrealgymnasium (Körnerstraße)	31	36	761	797	29	44	680	724
Bundesrealgymnasium (Fadingerstraße)	29	528	225	753	28	512	223	735
Bundesrealgymnasium (Aubrunnerweg)	41	537	640	1177	42	514	668	1182
Bundesrealgymnasium (Hamerlingstraße)	32	424	429	853	32	403	421	824
Bundesrealgymnasium (Landwiedstraße)	32	440	418	858	32	425	421	846
Bundesgymnasium und Bundesrealgymnasium für Berufstätige (Spittelwiese)	18	178	217	395	18	177	206	383
Bundes-Oberstufenrealgymnasium (Honauerstraße)	31	322	460	782	32	338	459	797
Bischöfliches Gymnasium Kollegium Petrinum (Petrinumstraße)	20	284	175	459	21	284	189	473
Gymnasium und Realgymnasium des Schulvereins Kollegium Aloisianum (Freinbergstraße)	15	221	124	345	15	225	123	348
Schule der Kreuzschwestern - Gymnasium und wirtschaftskundliches Realgymnasium (Stockhofstraße)	20	–	466	466	20	–	467	467
Oberstufenrealgymnasium der Diözese Linz (Stifterstraße)	17	175	279	454	17	156	293	449
Summe	392	4483	5446	9929	391	4374	5436	9810

Stadtgebiet
Klima
Bevölkerung
Gesundheitswesen
Umwelt
Sozialwesen
Wirtschaft
Indizes
Technische Versorgung und Feuerwehr
Verkehr
Fremdenverkehr
Schulen
Sport und Freizeit
Gebäude und Wohnungen
Personal und Finanzübersicht
Rechtspflege
Wahlen
Kommunale Meinungsforschung
Erläuterungen

Statistische Bezirke
Stichwortverzeichnis

Sonstige allgemein bildende Schulen

Bezeichnung	Schuljahr 1998/1999				Schuljahr 1999/2000			
	Klassen	Schüler			Klassen	Schüler		
		männlich	weiblich	Summe		männlich	weiblich	Summe
Freie Waldorfschule (Baumbachstr.), Vorschule, 1. - 4. Schulstufe	4	42	52	94	5	44	54	98
Freie Waldorfschule (Baumbachstr.), 5. - 8. Schulstufe	4	66	50	116	4	69	44	113
Freie Waldorfschule (Baumbachstr.), 9. - 12. Schulstufe	4	43	55	98	4	39	59	98
Freie Waldorfschule (Baumbachstr.), Anschlusslehrgang	–	–	–	–	1	7	8	15
Summe	12	151	157	308	14	159	165	324

- Stadtgebiet
- Klima
- Bevölkerung
- Gesundheitswesen
- Umwelt
- Sozialwesen
- Wirtschaft
- Indizes
- Technische Versorgung und Feuerwehr
- Verkehr
- Fremdenverkehr
- Schulen
- Sport und Freizeit
- Gebäude und Wohnungen
- Personal und Finanzübersicht
- Rechtspflege
- Wahlen
- Kommunale Meinungsforschung
- Erläuterungen

- Statistische Bezirke
- Stichwortverzeichnis

LINZ Eine Stadt lebt auf

Anteile 6- bis 14-Jährige

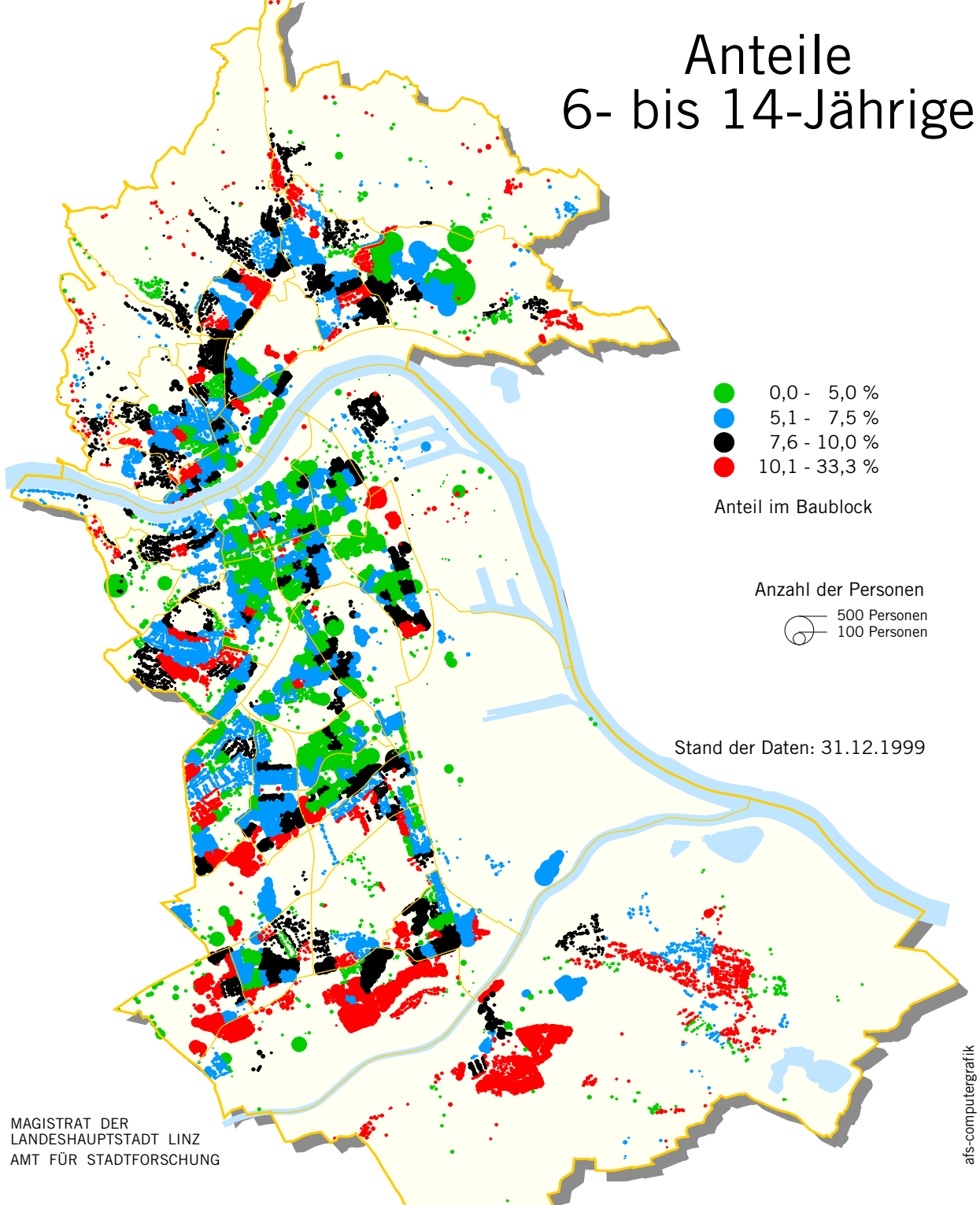

MAGISTRAT DER
LANDESHAUPTSTADT LINZ
AMT FÜR STADTFORSCHUNG

afs-computergrafik

- Stadtgebiet
- Klima
- Bevölkerung
- Gesundheitswesen
- Umwelt
- Sozialwesen
- Wirtschaft
- Indizes
- Technische Versorgung und Feuerwehr
- Verkehr
- Fremdenverkehr
- Schulen
- Sport und Freizeit
- Gebäude und Wohnungen
- Personal und Finanzübersicht
- Rechtspflege
- Wahlen
- Kommunale Meinungsforschung
- Erläuterungen

- Statistische Bezirke
- Stichwortverzeichnis

LINZ Eine Stadt lebt auf

6- bis 14-Jährige

Planquadrate

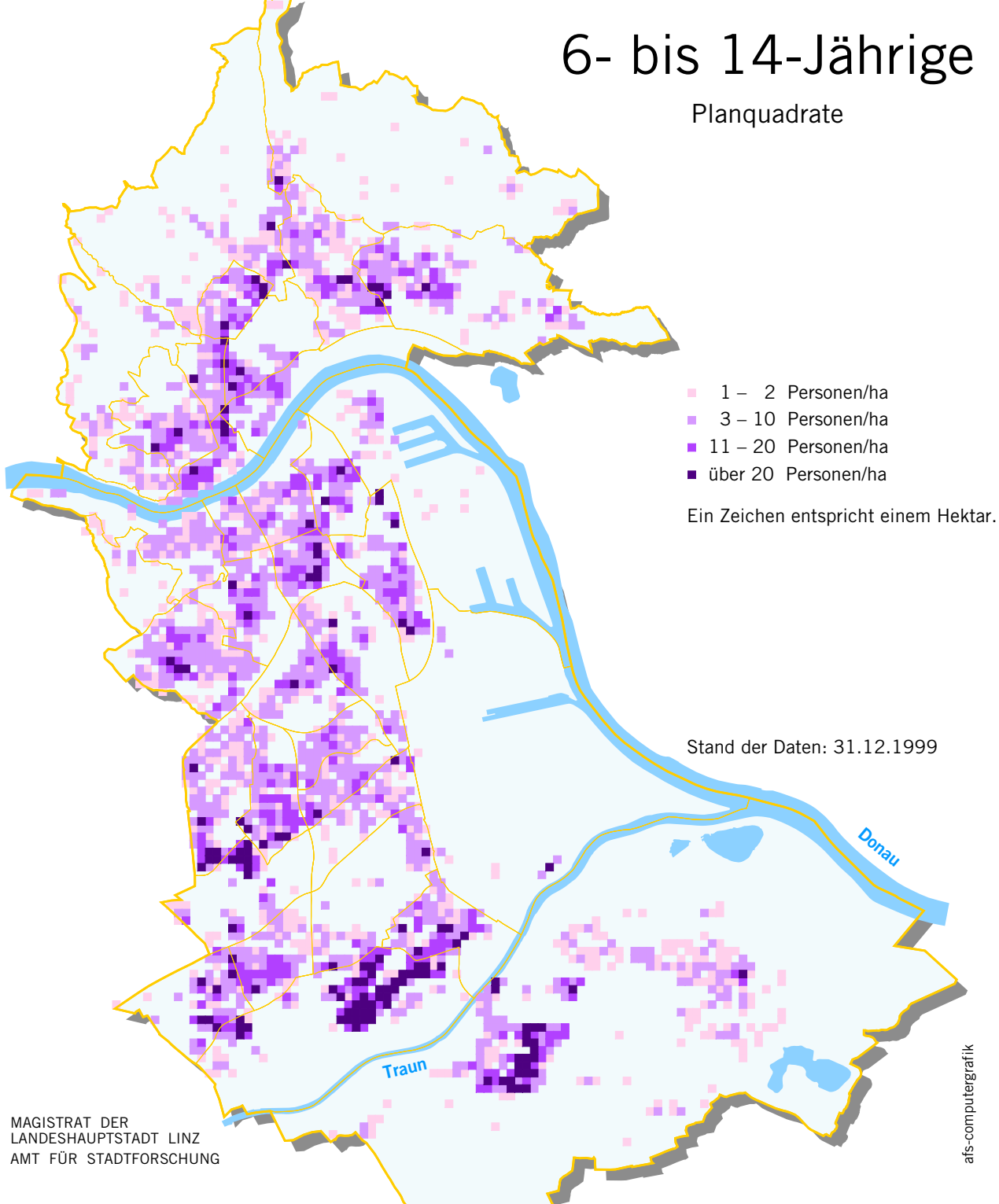

MAGISTRAT DER
LANDESHAUPTSTADT LINZ
AMT FÜR STADTFORSCHUNG

afs-computergrafik

Stadtgebiet
Klima
Bevölkerung
Gesundheitswesen
Umwelt
Sozialwesen
Wirtschaft
Indizes
Technische Versorgung und Feuerwehr
Verkehr
Fremdenverkehr
Schulen
Sport und Freizeit
Gebäude und Wohnungen
Personal und Finanzübersicht
Rechtspflege
Wahlen
Kommunale Meinungsforschung
Erläuterungen

Statistische Bezirke
Stichwortverzeichnis

Berufsbildende Pflichtschulen

Bezeichnung	Schuljahr 1998/1999				Schuljahr 1999/2000			
	Klassen	Schüler			Klassen	Schüler		
		männlich	weiblich	Summe		männlich	weiblich	Summe
Berufsschule 1 (Reindlstraße 48-50)	36	31	793	824	37	34	828	862
Berufsschule 2 (Wiener Straße 181)	48	1099	152	1251	47	1015	144	1159
Berufsschule 3 (Makartstraße 3)	41	785	71	856	45	835	68	903
Berufsschule 4 (Glimpfingerstraße 8b)	28	613	8	621	30	636	29	665
Berufsschule 5 (Glimpfingerstraße 8a)	55	1219	16	1235	55	1237	20	1257
Berufsschule 6 (Ferihumerstraße 28)	40	214	855	1069	46	215	956	1171
Berufsschule 7 (Ferihumerstraße 28)	48	350	784	1134	55	389	827	1216
Berufsschule 8 (Glimpfingerstraße 8b)	48	1195	11	1206	52	1256	9	1265
Berufsschule 9 (Wiener Straße 181)	43	728	239	967	43	742	235	977
Berufsschule 10 (Glimpfingerstraße 8d)	36	359	478	837	37	358	538	896
Summe	423	6593	3407	10000	447	6717	3654	10371

- Stadtgebiet
- Klima
- Bevölkerung
- Gesundheitswesen
- Umwelt
- Sozialwesen
- Wirtschaft
- Indizes
- Technische Versorgung und Feuerwehr
- Verkehr
- Fremdenverkehr
- Schulen
- Sport und Freizeit
- Gebäude und Wohnungen
- Personal und Finanzübersicht
- Rechtspflege
- Wahlen
- Kommunale Meinungsforschung
- Erläuterungen

- Statistische Bezirke
- Stichwortverzeichnis

Berufsbildende mittlere und höhere Schulen

Bezeichnung	Schuljahr 1998/1999				Schuljahr 1999/2000			
	Klassen	Schüler			Klassen	Schüler		
		männlich	weiblich	Summe		männlich	weiblich	Summe
Höhere technische Bundeslehranstalt (Goethestraße)	46	950	264	1214	43	903	268	1171
Höhere technische Bundeslehranstalt (Paul-Hahn-Straße)	65	1557	31	1588	67	1598	32	1630
Höhere gewerbliche Bundeslehranstalt, Fachrichtung Mode und Bekleidungstechnik (Blütenstraße)	17	27	379	406	19	41	479	520
Höhere Bundeslehranstalt für künstlerische Gestaltung (Garnisonstraße)	10	36	248	284	10	36	256	292
Bundeshandelsakademie (Rudigierstraße)	32	287	544	831	33	276	531	807
Bundeshandelsakademie (Aubrunnerweg)	23	229	317	546	24	228	328	556
Höhere Bundeslehranstalt für wirtschaftliche Berufe (Aubrunnerweg)	24	26	578	604	27	39	647	686
Höhere Bundeslehranstalt für wirtschaftliche Berufe (Landwiedstraße)	36	36	872	908	35	39	863	902
Fachschule für wirtschaftliche Berufe der Schwestern Oblatinnen des heiligen Franz von Sales (Kapellenstraße)	6	–	166	166	6	–	163	163
Fachschule für Sozialberufe der Caritas der Diözese Linz (Schiefersederweg)	8	15	149	164	8	14	156	170
Akademie für Sozialarbeit des Landes Oberösterreich (Mitterbergerweg)	7	42	127	169	6	33	115	148
Höhere Bundeslehranstalt für Land- und Ernährungswirtschaft (Elmbergweg)	7	–	181	181	7	–	206	206
Landwirtschaftliche Fachschule und Berufsschule (Riesenhofstraße)	3	–	59	59	3	–	54	54

Stadtgebiet
Klima
Bevölkerung
Gesundheitswesen
Umwelt
Sozialwesen
Wirtschaft
Indizes
Technische Versorgung und Feuerwehr
Verkehr
Fremdenverkehr
Schulen
Sport und Freizeit
Gebäude und Wohnungen
Personal und Finanzübersicht
Rechtspflege
Wahlen
Kommunale Meinungsforschung
Erläuterungen

Statistische Bezirke
Stichwortverzeichnis

Anstalten der Lehrer- und Erzieherbildung

Bezeichnung	Schuljahr 1998/1999				Schuljahr 1999/2000			
	Klassen/ Gruppen	Schüler/Studierende			Klassen/ Gruppen	Schüler/Studierende		
		männlich	weiblich	Summe		männlich	weiblich	Summe
Bundesanstalt für Leibeserziehung (Auf der Gugl)	·	340	136	476 1)	·	417	197	614 2)
Bundesbildungsanstalt für Kindergartenpädagogik (Honauerstraße)	17	35	481	516	17	36	480	516
Schule der Kreuzschwestern - Bildungsanstalt für Kindergartenpädagogik (Stockhofstraße)	10	–	276	276	10	–	281	281
Kolleg für Sozialpädagogik der Diözese Linz (Salesianumweg)	3	8	60	68	3	8	60	68
Pädagogische Akademie des Bundes in Oberösterreich (Kaplanhofstraße)	24	92	395	487	24	82	454	536
Pädagogische Akademie der Diözese Linz (Salesianumweg)	21	70	329	399	20	49	324	373
Berufspädagogische Akademie des Bundes in Oberösterreich (Kaplanhofstraße)	18	163	196	359	18	198	204	402
Religionspädagogische Akademie der Diözese Linz (Salesianumweg)	3	7	42	49	3	7	44	51
Summe	96	715	1915	2630	95	797	2044	2841

1) Kursteilnehmer 1998 2) Kursteilnehmer 1999

- Stadtgebiet
- Klima
- Bevölkerung
- Gesundheitswesen
- Umwelt
- Sozialwesen
- Wirtschaft
- Indizes
- Technische Versorgung und Feuerwehr
- Verkehr
- Fremdenverkehr
- Schulen
- Sport und Freizeit
- Gebäude und Wohnungen
- Personal und Finanzübersicht
- Rechtspflege
- Wahlen
- Kommunale Meinungsforschung
- Erläuterungen

- Statistische Bezirke
- Stichwortverzeichnis

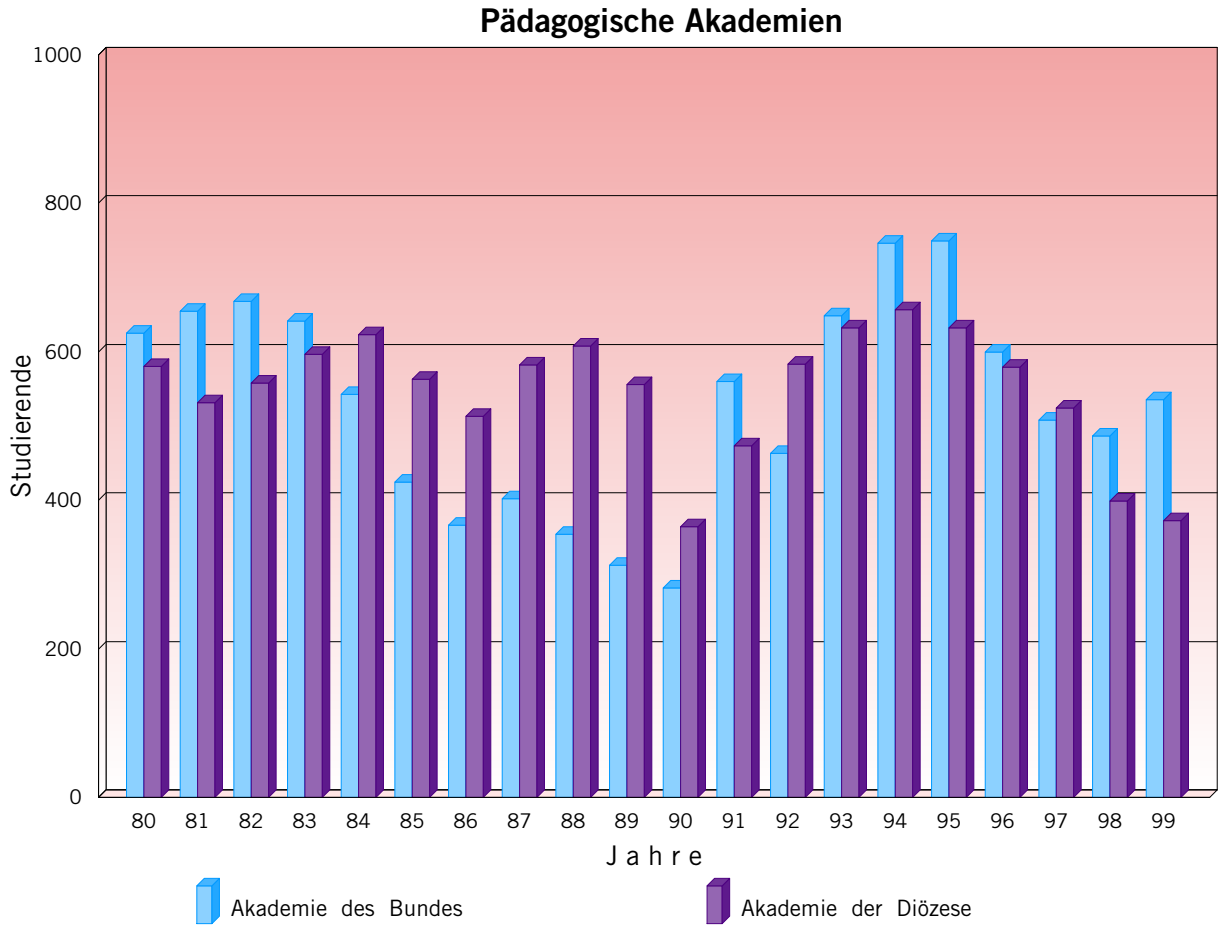

- Stadtgebiet
- Klima
- Bevölkerung
- Gesundheitswesen
- Umwelt
- Sozialwesen
- Wirtschaft
- Indizes
- Technische Versorgung und Feuerwehr
- Verkehr
- Fremdenverkehr
- Schulen
- Sport und Freizeit
- Gebäude und Wohnungen
- Personal und Finanzübersicht
- Rechtspflege
- Wahlen
- Kommunale Meinungsforschung
- Erläuterungen

- Statistische Bezirke
- Stichwortverzeichnis

LINZ Eine Stadt lebt auf

Mittlere und höhere Schulen

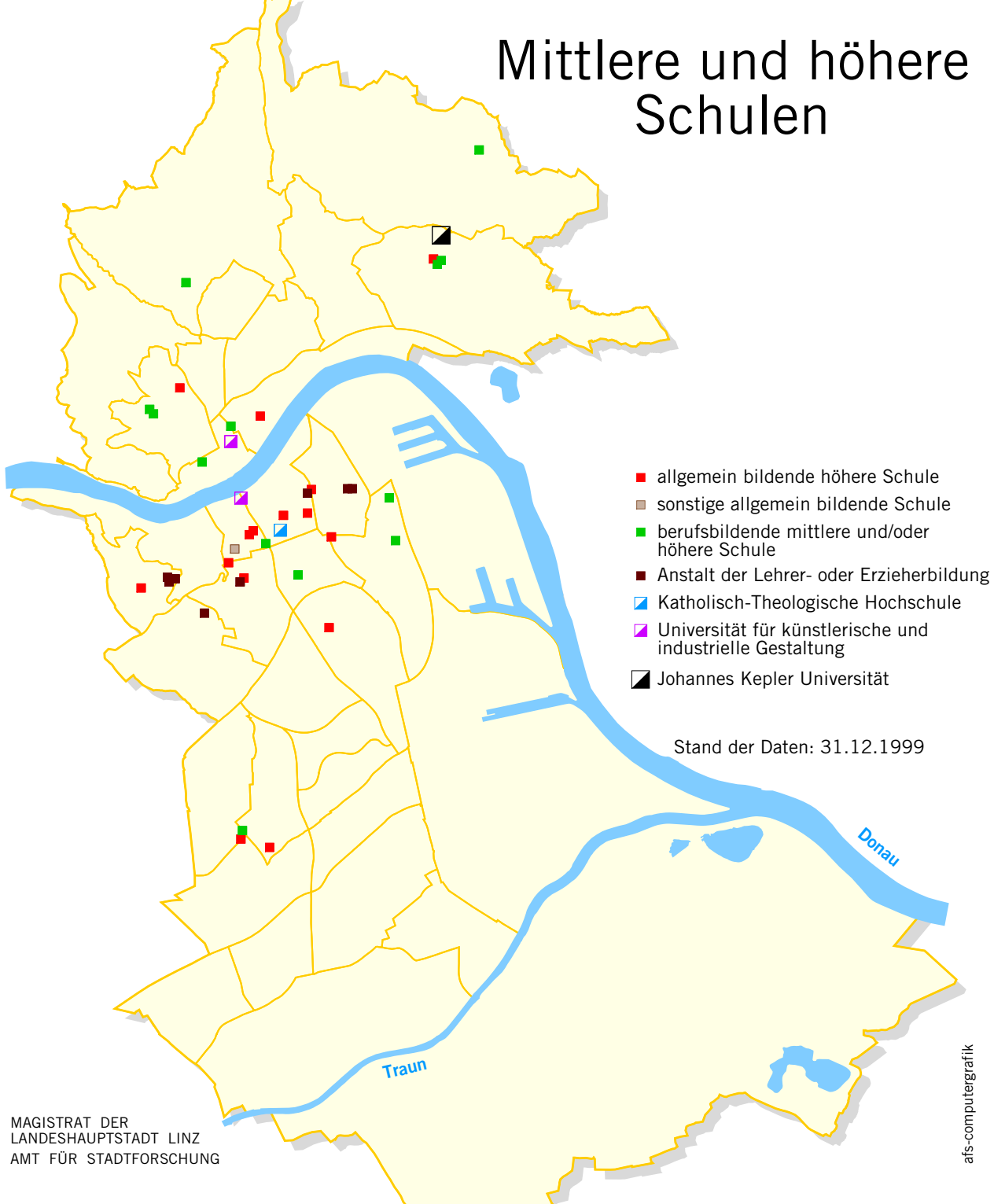

MAGISTRAT DER
LANDESHAUPTSTADT LINZ
AMT FÜR STADTFORSCHUNG

afs-computergrafik

Stadtgebiet
Klima
Bevölkerung
Gesundheitswesen
Umwelt
Sozialwesen
Wirtschaft
Indizes
Technische Versorgung und Feuerwehr
Verkehr
Fremdenverkehr
Schulen
Sport und Freizeit
Gebäude und Wohnungen
Personal und Finanzübersicht
Rechtspflege
Wahlen
Kommunale Meinungsforschung
Erläuterungen

Statistische Bezirke
Stichwortverzeichnis

Katholisch-Theologische Hochschule

Studienrichtung	Wintersemester 1998/1999			Wintersemester 1999/2000		
	männlich	weiblich	Summe	männlich	weiblich	Summe
Fachtheologische Studienrichtung	84	48	132	85	52	137
Selbständig-religionspädagogische Studienrichtung	38	44	82	28	42	70
Kombinierte religionspädagogische Studienrichtung	5	14	19	5	11	16
Erweiterungsstudium	5	4	9	4	3	7
Pastorallehrgang	9	6	15	9	2	11
Doktorat	24	4	28	21	4	25
Lizentiat	1	–	1	1	–	1
Magisterium	3	–	3	3	–	3
STUDIEN VON ORDENTLICHEN HÖRERN	169	120	289	156	114	270

- Stadtgebiet
- Klima
- Bevölkerung
- Gesundheitswesen
- Umwelt
- Sozialwesen
- Wirtschaft
- Indizes
- Technische Versorgung und Feuerwehr
- Verkehr
- Fremdenverkehr
- Schulen
- Sport und Freizeit
- Gebäude und Wohnungen
- Personal und Finanzübersicht
- Rechtspflege
- Wahlen
- Kommunale Meinungsforschung
- Erläuterungen

- Statistische Bezirke
- Stichwortverzeichnis

Universität für künstlerische und industrielle Gestaltung

Studienrichtung	Wintersemester 1998/1999			Wintersemester 1999/2000		
	männlich	weiblich	Summe	männlich	weiblich	Summe
Kunsterziehung	29	75	104	34	111	145
Malerei und Grafik	18	39	57	21	39	60
Experimentelle visuelle Gestaltung	33	32	65	38	35	73
Bildhauerei	27	22	49	30	25	55
Textil	6	39	45	8	47	55
Industrial Design	31	16	47	32	24	56
Architektur	38	20	58	42	24	66
Visuelle Mediengestaltung	44	52	96	48	55	103
Keramik	9	37	46	9	42	51
Metall	22	23	45	23	26	49
Doktoratsstudium der Philosophie	1	–	1	3	2	5
STUDIEN VON ORDENTLICHEN HÖRERN	258	355	613	288	430	718

Stadtgebiet
Klima
Bevölkerung
Gesundheitswesen
Umwelt
Sozialwesen
Wirtschaft
Indizes
Technische Versorgung und Feuerwehr
Verkehr
Fremdenverkehr
Schulen
Sport und Freizeit
Gebäude und Wohnungen
Personal und Finanzübersicht
Rechtspflege
Wahlen
Kommunale Meinungsforschung
Erläuterungen

Statistische Bezirke
Stichwortverzeichnis

Johannes Kepler Universität – Lehrpersonen

Lehrpersonen	Wintersemester 1998/1999		Wintersemester 1999/2000	
	Summe	dar. weiblich	Summe	dar. weiblich
ordentliche Universitätsprofessoren	86	2	84	2
außerordentliche Universitätsprofessoren	22	1	21	1
emeritierte Universitätsprofessoren	15	–	17	–
Honorarprofessoren	16	–	18	–
Universitätsdozenten	64	4	68	3
Universitätslektoren	585	146	465	153
Gastprofessoren und -dozenten	14	2	16	1
Bundeslehrer an der Universität	18	7	18	7
Universitätsassistenten	181	36	173	39
Vertragsassistenten	83	27	94	35
Beamte und Vertragsbed. des wissensch. Dienstes	26	6	27	5

- Stadtgebiet
- Klima
- Bevölkerung
- Gesundheitswesen
- Umwelt
- Sozialwesen
- Wirtschaft
- Indizes
- Technische Versorgung und Feuerwehr
- Verkehr
- Fremdenverkehr
- Schulen
- Sport und Freizeit
- Gebäude und Wohnungen
- Personal und Finanzübersicht
- Rechtspflege
- Wahlen
- Kommunale Meinungsforschung
- Erläuterungen

- Statistische Bezirke
- Stichwortverzeichnis

Johannes Kepler Universität - Studienrichtungen

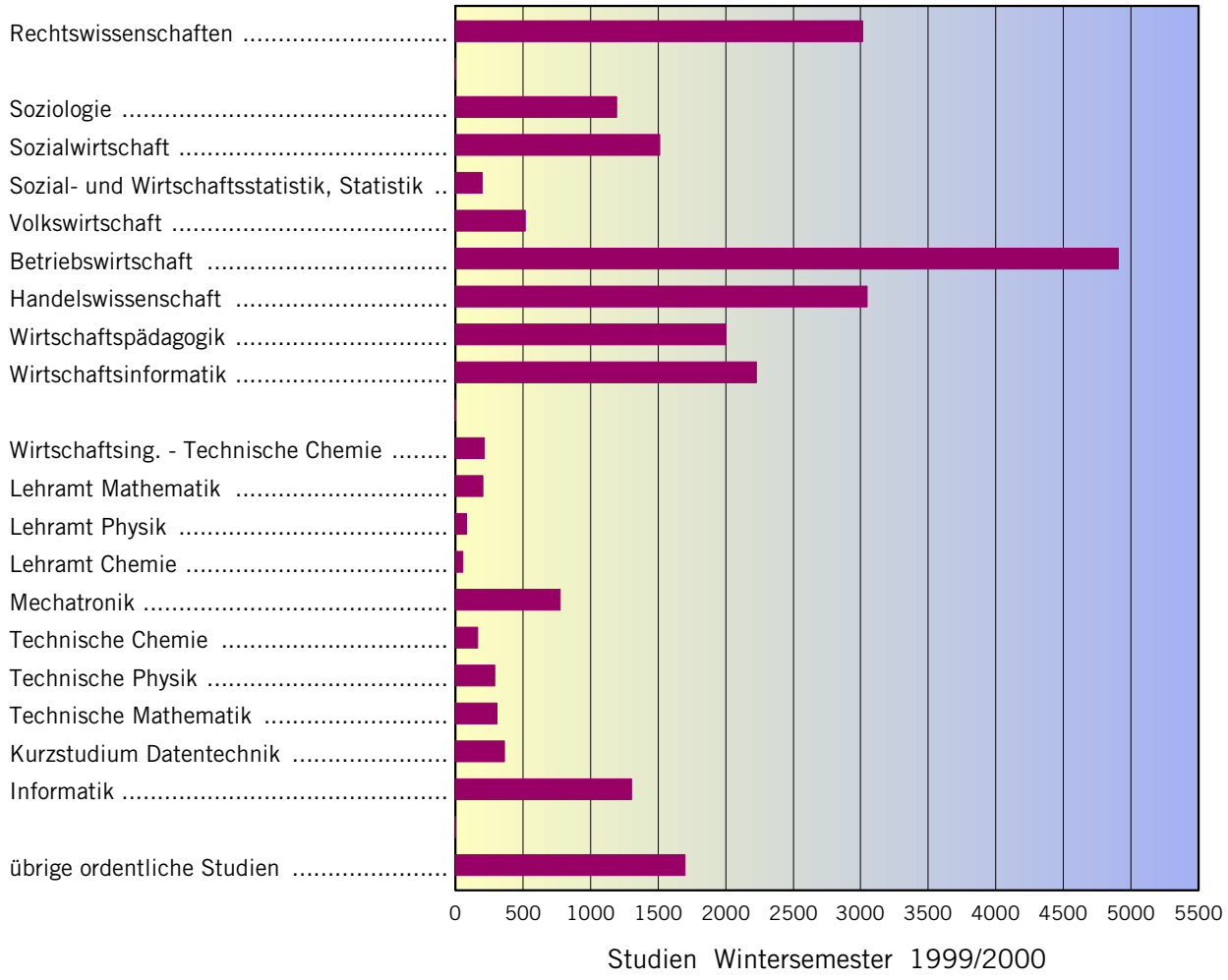

- Stadtgebiet
- Klima
- Bevölkerung
- Gesundheitswesen
- Umwelt
- Sozialwesen
- Wirtschaft
- Indizes
- Technische Versorgung und Feuerwehr
- Verkehr
- Fremdenverkehr
- Schulen
- Sport und Freizeit
- Gebäude und Wohnungen
- Personal und Finanzübersicht
- Rechtspflege
- Wahlen
- Kommunale Meinungsforschung
- Erläuterungen

- Statistische Bezirke
- Stichwortverzeichnis

Johannes Kepler Universität – Studienrichtungen

Studienrichtung	Wintersem. 1998/1999			Wintersem. 1999/2000		
	Österreicher		Aus-länder	Österreicher		Aus-länder
	Summe	dar. weibl.		Summe	dar. weibl.	
Rechtswissenschaften	2856	1272	88	2920	1316	94
Doktoratsstudium Rechtswissenschaften	342	123	17	387	129	17
RECHTSWISSENSCHAFTLICHE FAKULTÄT	3198	1395	105	3307	1445	111
Soziologie	1050	654	51	1141	710	53
Sozialwirtschaft	1529	713	52	1462	696	48
Statistik, Sozial- und Wirtschaftsstatistik	192	57	4	194	54	6
Volkswirtschaft	482	167	48	472	143	44
Betriebswirtschaft	4646	1799	221	4684	1871	224
Handelswissenschaft	2844	1353	184	2883	1424	166
Wirtschaftspädagogik	1987	1029	25	1974	1020	26
Wirtschaftsinformatik				2152	518	74
Studium irregulare / Individuelles Diplomstudium				43	23	–
Doktoratsstudium Sozial- und Wirtschaftswissenschaften	691	234	65	711	247	67
SOZIAL- UND WIRTSCHAFTSWISSENSCHAFTLICHE FAKULTÄT	13421	6006	650	15716	6706	708
Wirtschaftsingenieurwesen - Technische Chemie	231	55	6	212	52	3
Lehramt Mathematik	322	117	4	199	85	2
Lehramt Physik	263	69	4	79	12	5
Lehramt Chemie	101	41	–	55	22	1
Lehramt sonst				9	8	–
Kombinierte Religionspädagogik				3	2	–
Mechatronik	721	23	31	743	29	33
Technische Chemie	147	44	7	158	43	8
Technische Physik	338	46	15	279	38	12
Technische Mathematik	300	74	11	299	70	11
Kurzstudium Datentechnik	423	52	42	332	41	30
Informatik	1192	112	80	1219	113	82
Erweiterungsstudium	12	6	–	9	4	–
Studium irregulare / Individuelles Diplomstudium				2	–	–
Doktoratsstudium Philosophie / Naturwissenschaften	18	4	9	19	5	8
Doktoratsstudium Technische Wissenschaften	328	28	64	354	33	69
TECHNISCH-NATURWISSENSCHAFTLICHE FAKULTÄT	4396	671	273	3971	557	264
Wirtschaftsinformatik	2098	495	63			
Kombinierte Religionspädagogik	11	8	–			
Studium irregulare / Individuelles Diplomstudium	44	21	–			
STUDIEN VON ORDENTLICHEN HÖRERN	23168	8596	1091	22994	8708	1083
Besuch einzelner Lehrveranstaltungen	444	182	413	533	231	394
Universitätslehrgang	1012	471	88	1097	489	73
Studium für die Gleichwertigkeit	2	–	4	3	–	3
STUDIEN VON AUSSERORDENTLICHEN HÖRERN	1458	653	505	1633	720	470
STUDIEN GESAMT	24626	9249	1596	24627	9428	1553

Anmerkung: Die Zuordnung der Studien zu den Fakultäten wurde im Sommersemester 1999 verändert.

- Stadtgebiet
- Klima
- Bevölkerung
- Gesundheitswesen
- Umwelt
- Sozialwesen
- Wirtschaft
- Indizes
- Technische Versorgung und Feuerwehr
- Verkehr
- Fremdenverkehr
- Schulen
- Sport und Freizeit
- Gebäude und Wohnungen
- Personal und Finanzübersicht
- Rechtspflege
- Wahlen
- Kommunale Meinungsforschung
- Erläuterungen

- Statistische Bezirke
- Stichwortverzeichnis

Johannes Kepler Universität – ordentliche Hörer

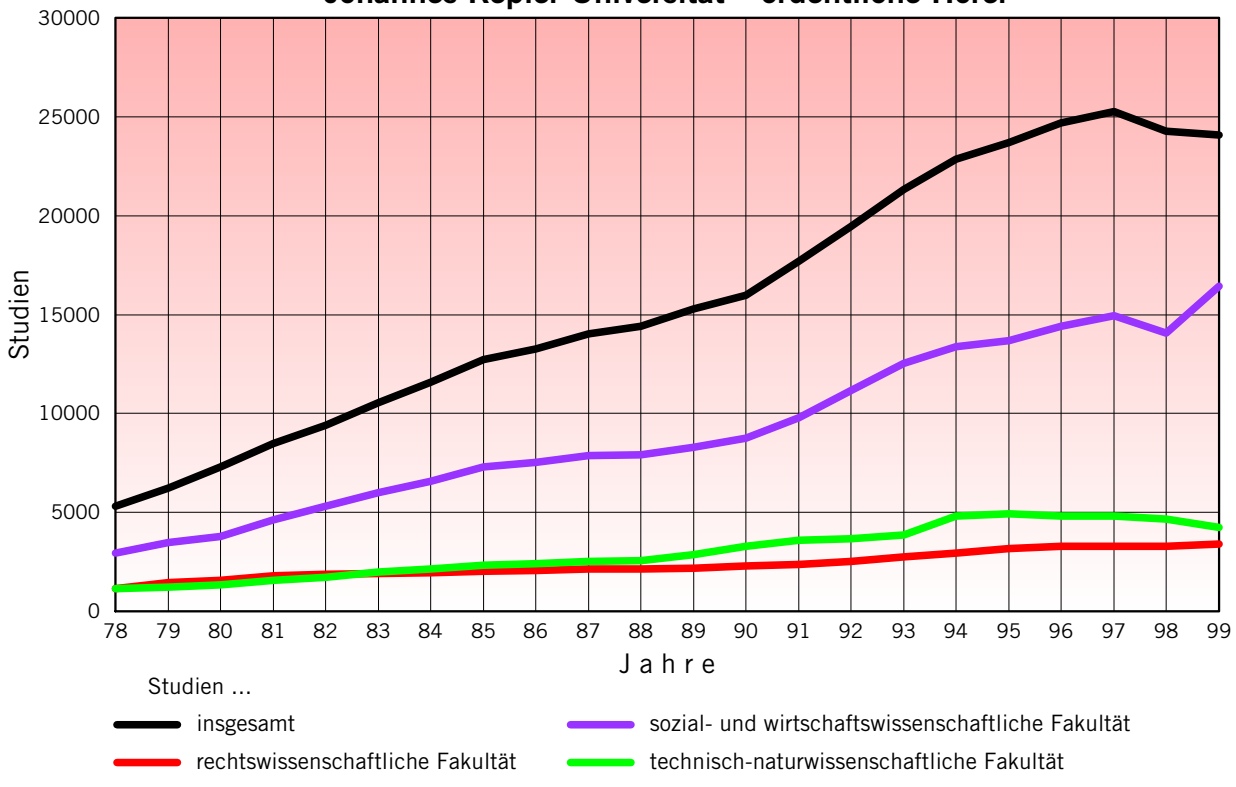

Anmerkung: Die Zuordnung der Studien zu den Fakultäten wurde im Sommersemester 1999 verändert.

- Stadtgebiet
- Klima
- Bevölkerung
- Gesundheitswesen
- Umwelt
- Sozialwesen
- Wirtschaft
- Indizes
- Technische Versorgung und Feuerwehr
- Verkehr
- Fremdenverkehr
- Schulen
- Sport und Freizeit
- Gebäude und Wohnungen
- Personal und Finanzübersicht
- Rechtspflege
- Wahlen
- Kommunale Meinungsforschung
- Erläuterungen

- Statistische Bezirke
- Stichwortverzeichnis

Volkshochschule – Altersstruktur der Hörer

Altersgruppen	Fachbereiche							Summe
	Gesellschaft u. Kultur	zweiter Bildungsweg	Naturwissensch. u. Technik	Wirtschaft und Verwaltung	Sprachen	Kreativität und Freizeit	Körper u. Gesundheit	
1998								
bis 14 Jahre	380	–	13	19	247	419	405	1483
15–19 Jahre	179	1	70	25	507	68	81	931
20–29 Jahre	254	31	38	117	1287	954	966	3647
30–39 Jahre	483	5	49	199	1473	1265	1882	5356
40–49 Jahre	351	1	28	174	1583	946	1465	4548
50–59 Jahre	204	–	17	119	1705	1047	1149	4241
60–69 Jahre	79	–	14	50	957	1434	650	3184
70 Jahre und älter	56	–	2	29	324	774	340	1525
Summe	1986	38	231	732	8083	6907	6938	24915

Altersgruppen	Fachbereiche							Summe
	Gesellschaft u. Kultur	zweiter Bildungsweg	Naturwissensch. u. Technik	Wirtschaft und Verwaltung	Sprachen	Kreativität und Freizeit	Körper u. Gesundheit	
1999								
bis 14 Jahre	323	–	–	17	273	418	279	1310
15–19 Jahre	159	–	53	20	392	96	82	802
20–29 Jahre	246	42	141	85	1132	1222	886	3754
30–39 Jahre	598	67	281	175	1474	1361	1643	5599
40–49 Jahre	403	28	136	182	1259	913	1152	4073
50–59 Jahre	206	10	32	96	1536	818	931	3629
60–69 Jahre	131	2	28	54	1118	1305	687	3325
70 Jahre und älter	101	–	–	36	353	434	347	1271
Summe	2167	149	671	665	7537	6567	6007	23763

- Stadtgebiet
- Klima
- Bevölkerung
- Gesundheitswesen
- Umwelt
- Sozialwesen
- Wirtschaft
- Indizes
- Technische Versorgung und Feuerwehr
- Verkehr
- Fremdenverkehr
- Schulen
- Sport und Freizeit
- Gebäude und Wohnungen
- Personal und Finanzübersicht
- Rechtspflege
- Wahlen
- Kommunale Meinungsforschung
- Erläuterungen

- Statistische Bezirke
- Stichwortverzeichnis

Volkshochschule – Sozialstruktur der Hörer

Fachbereiche	Zahl d. durchgeführten Kurse	Zahl d. Kursbelegungen	Kursbesucher nach Geschlecht: männlich	Kursbesucher nach Geschlecht: weiblich	sozialer Stellung: Selbstständige	sozialer Stellung: Beamte, Angestellte	sozialer Stellung: Arbeiter	sozialer Stellung: Haushalt	sozialer Stellung: Schüler, Hochschüler	sozialer Stellung: Pensionisten
1998										
Gesellschaft und Kultur	156	1986	697	1289	77	820	95	268	609	117
zweiter Bildungsweg	8	38	18	20	–	15	6	–	17	–
Naturwissen. und Technik	43	231	79	152	7	92	9	13	102	8
Wirtschaft u. Verwaltung	88	732	243	489	11	391	69	111	67	83
Sprachen	705	8083	2127	5956	224	3485	425	1455	1191	1303
Kreativität und Freizeit	529	6907	1626	5281	131	2649	276	787	574	2490
Körper und Gesundheit	533	6938	933	6005	166	3716	245	1300	546	965
Summe	2062	24915	5723	19192	616	11168	1125	3934	3106	4966
1999										
Gesellschaft und Kultur	156	2167	768	1399	41	1051	90	216	538	231
zweiter Bildungsweg	16	149	82	67	16	121	10	–	1	1
Naturwissen. und Technik	93	671	218	453	12	495	10	79	56	19
Wirtschaft u. Verwaltung	79	665	227	438	16	339	57	88	66	99
Sprachen	694	7537	1878	5659	234	3120	378	1382	1056	1367
Kreativität und Freizeit	500	6567	1549	5018	83	2952	458	757	557	1760
Körper und Gesundheit	458	6007	818	5189	136	3257	203	1040	450	921
Summe	1996	23763	5540	18223	538	11335	1206	3562	2724	4398

- Stadtgebiet
- Klima
- Bevölkerung
- Gesundheitswesen
- Umwelt
- Sozialwesen
- Wirtschaft
- Indizes
- Technische Versorgung und Feuerwehr
- Verkehr
- Fremdenverkehr
- Schulen
- Sport und Freizeit
- Gebäude und Wohnungen
- Personal und Finanzübersicht
- Rechtspflege
- Wahlen
- Kommunale Meinungsforschung
- Erläuterungen

- Statistische Bezirke
- Stichwortverzeichnis

Volkshochschule – Kursbelegungen 1999

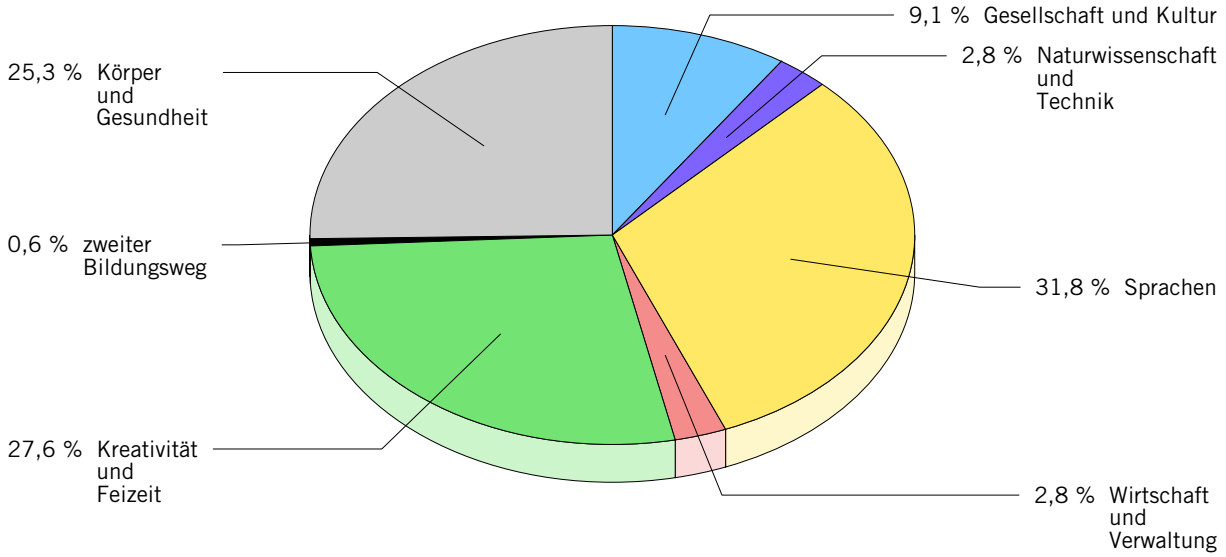

- Stadtgebiet
- Klima
- Bevölkerung
- Gesundheitswesen
- Umwelt
- Sozialwesen
- Wirtschaft
- Indizes
- Technische Versorgung und Feuerwehr
- Verkehr
- Fremdenverkehr
- Schulen
- Sport und Freizeit
- Gebäude und Wohnungen
- Personal und Finanzübersicht
- Rechtspflege
- Wahlen
- Kommunale Meinungsforschung
- Erläuterungen

- Statistische Bezirke
- Stichwortverzeichnis

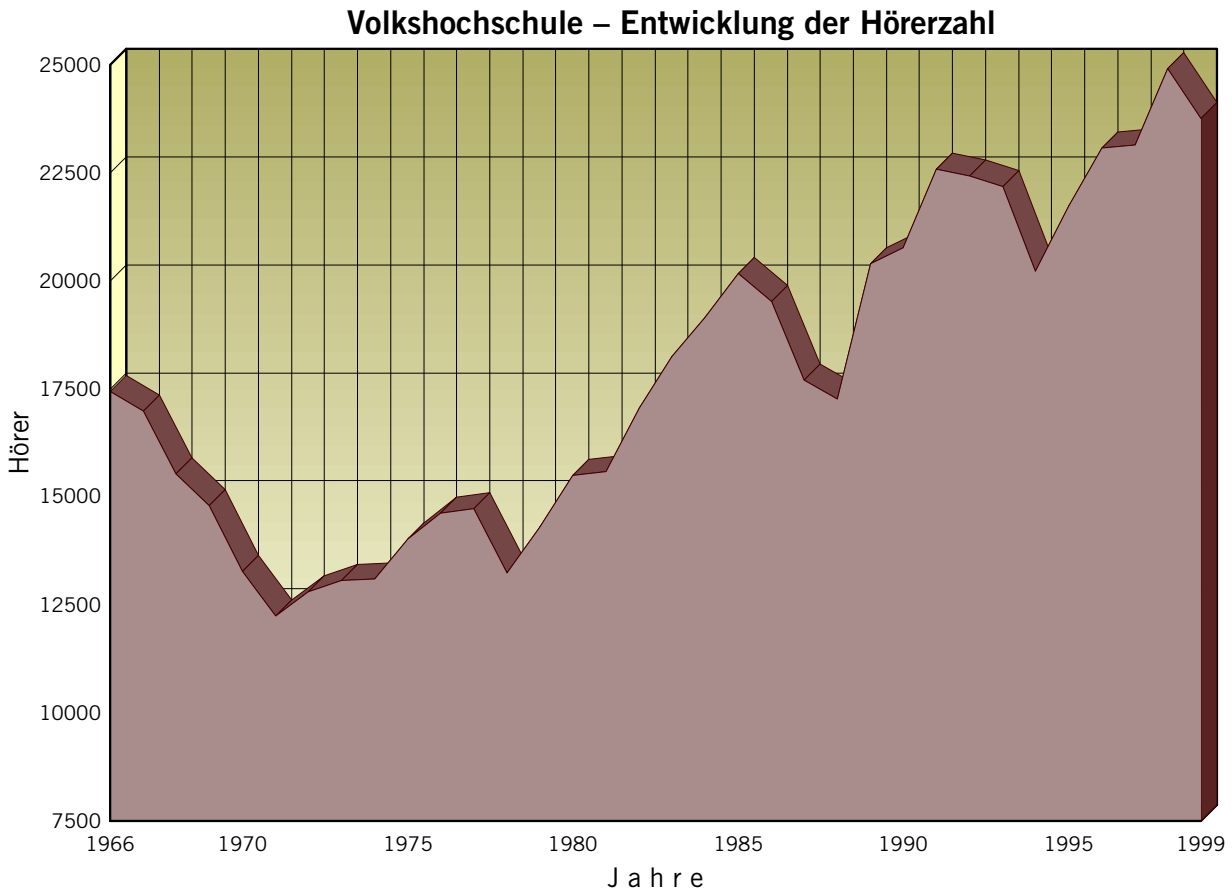

- Stadtgebiet
- Klima
- Bevölkerung
- Gesundheitswesen
- Umwelt
- Sozialwesen
- Wirtschaft
- Indizes
- Technische Versorgung und Feuerwehr
- Verkehr
- Fremdenverkehr
- Schulen
- Sport und Freizeit
- Gebäude und Wohnungen
- Personal und Finanzübersicht
- Rechtspflege
- Wahlen
- Kommunale Meinungsforschung
- Erläuterungen

- Statistische Bezirke
- Stichwortverzeichnis

Volkshochschule Kursorte

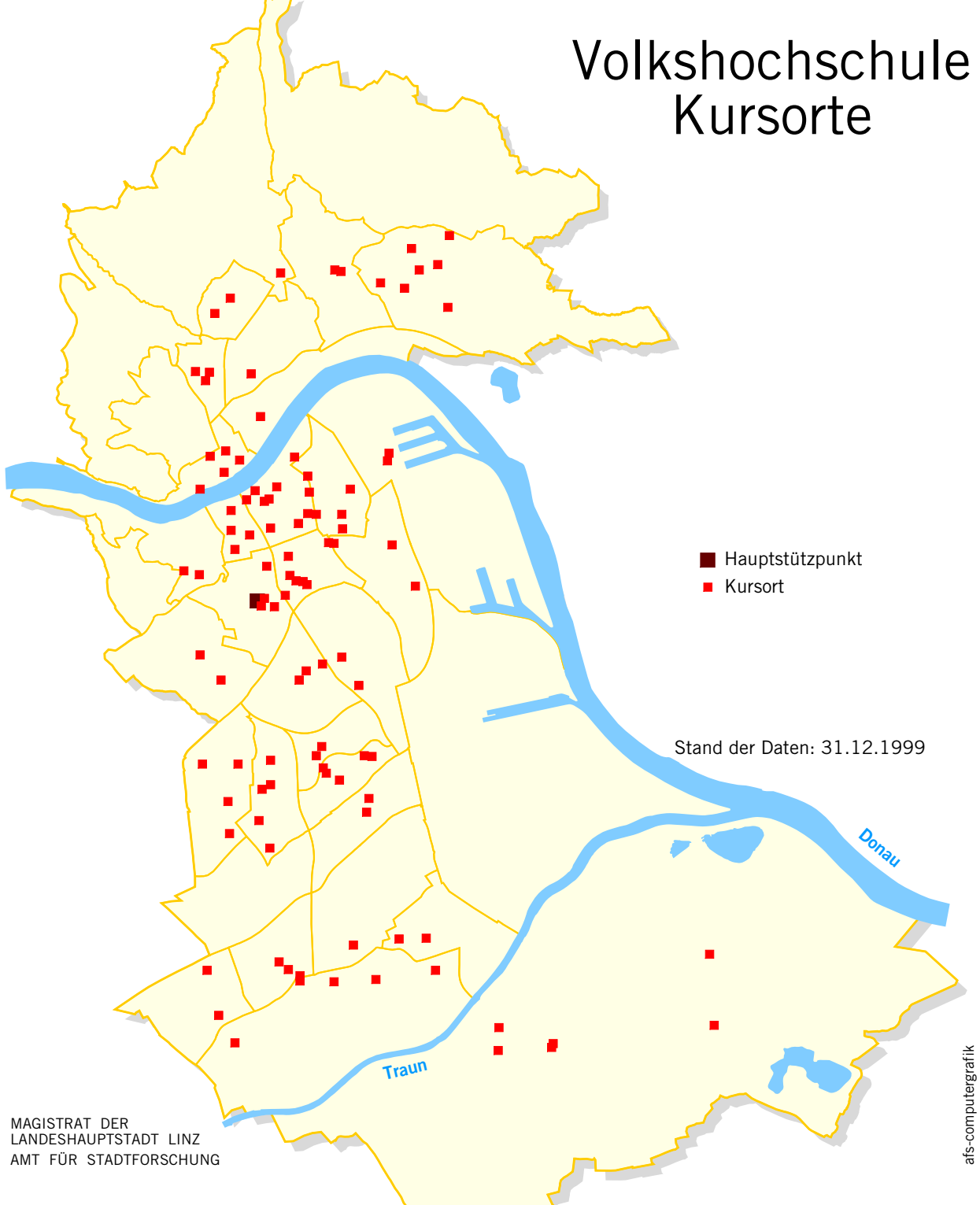

MAGISTRAT DER
LANDESHAUPTSTADT LINZ
AMT FÜR STADTFORSCHUNG

afs-computergrafik

- Stadtgebiet
- Klima
- Bevölkerung
- Gesundheitswesen
- Umwelt
- Sozialwesen
- Wirtschaft
- Indizes
- Technische Versorgung und Feuerwehr
- Verkehr
- Fremdenverkehr
- Schulen
- Sport und Freizeit
- Gebäude und Wohnungen
- Personal und Finanzübersicht
- Rechtspflege
- Wahlen
- Kommunale Meinungsforschung
- Erläuterungen

- Statistische Bezirke
- Stichwortverzeichnis

LINZ Eine Stadt lebt auf

Ausbildungsstätten für Musik

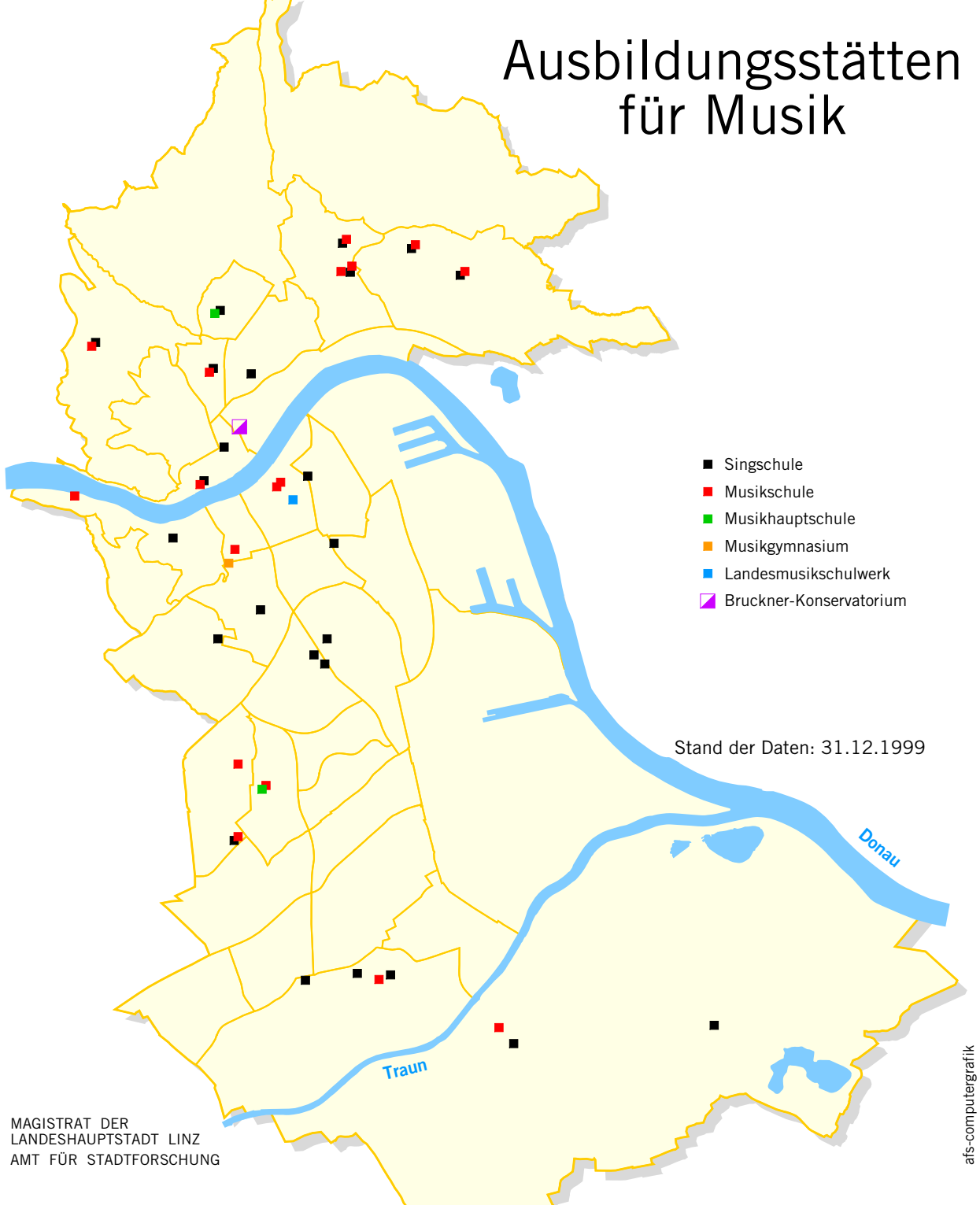

Stand der Daten: 31.12.1999

MAGISTRAT DER
LANDESHAUPTSTADT LINZ
AMT FÜR STADTFORSCHUNG

afs-computergrafik

- Stadtgebiet
- Klima
- Bevölkerung
- Gesundheitswesen
- Umwelt
- Sozialwesen
- Wirtschaft
- Indizes
- Technische Versorgung und Feuerwehr
- Verkehr
- Fremdenverkehr
- Schulen
- Sport und Freizeit
- Gebäude und Wohnungen
- Personal und Finanzübersicht
- Rechtspflege
- Wahlen
- Kommunale Meinungsforschung
- Erläuterungen

- Statistische Bezirke
- Stichwortverzeichnis

Bruckner-Konservatorium

Studienrichtung	Wintersemester 1998/1999					Wintersemester 1999/2000				
	Österreicher				Ausländer	Österreicher				Ausländer
	IGP[1]	Konzertfach	Summe	darunter weiblich		IGP[1]	Konzertfach	Summe	darunter weiblich	
Komposition	–	7	7	–	2	–	5	5	–	3
Theorie	–	9	9	4	3	–	7	7	3	2
Dirigieren	–	10	10	–	7	–	11	11	–	9
Chorleitung	–	4	4	1	3	–	3	3	1	2
Klavier	24	33	57	39	26	14	27	41	26	14
Orgel	6	6	12	9	1	5	8	13	7	2
Cembalo	–	1	1	1	–	–	2	2	2	1
Akkordeon	5	6	11	3	2	6	5	11	6	1
Violine	10	45	55	40	17	11	29	40	30	13
Viola	1	7	8	3	2	–	6	6	3	2
Viola da Gamba	1	–	1	1	–	1	–	1	1	–
Violoncello	4	9	13	9	3	4	9	13	11	4
Kontrabass	–	10	10	3	2	–	10	10	3	2
Gitarre	9	13	22	11	–	10	12	22	11	–
Hackbrett	6	–	6	5	–	5	–	5	5	–
Harfe	1	–	1	1	–	1	–	1	1	–
Volksharfe	1	–	1	1	–	1	–	1	1	–
Zither	7	–	7	6	–	6	–	6	5	–
Flöte	12	13	25	22	4	13	12	25	21	6
Blockflöte	11	7	18	13	3	9	3	12	11	3
Oboe	4	6	10	7	–	4	6	10	6	–
Klarinette	12	26	38	10	4	10	23	33	8	3
Fagott	1	2	3	2	–	1	2	3	2	–
Saxophon	1	5	6	1	1	3	6	9	2	1
Horn	4	11	15	2	–	5	8	13	2	–
Trompete	12	21	33	2	4	9	14	23	2	3
Posaune	3	11	14	–	–	3	10	13	–	–
Tuba	2	3	5	–	–	4	5	9	–	–
Schlaginstrumente	9	8	17	3	4	9	7	16	2	4
musikalische Elementarerziehung	24	–	24	22	1	27	–	27	24	–
Jazz und Popularmusik	84	–	84	25	23	82	–	82	10	24
Kirchenmusik	–	1	1	–	–	–	1	1	–	–
Gesang	11	52	63	44	19	14	48	62	42	17
Lied und Oratorium	–	13	13	7	3	–	8	8	4	–
Oper	–	5	5	3	3	–	4	4	3	2
Schauspiel	–	22	22	14	6	–	18	18	11	5
Tanzpädagogik	32	–	32	31	4	28	–	28	27	4
Lehrgänge	–	25	25	11	7	–	29	29	17	6

1) Instrumental(Gesangs)pädagogik

- Stadtgebiet
- Klima
- Bevölkerung
- Gesundheitswesen
- Umwelt
- Sozialwesen
- Wirtschaft
- Indizes
- Technische Versorgung und Feuerwehr
- Verkehr
- Fremdenverkehr
- Schulen
- Sport und Freizeit
- Gebäude und Wohnungen
- Personal und Finanzübersicht
- Rechtspflege
- Wahlen
- Kommunale Meinungsforschung
- Erläuterungen

- Statistische Bezirke
- Stichwortverzeichnis

Bruckner-Konservatorium

Studienrichtung	Wintersemester 1998/1999					Wintersemester 1999/2000				
	Österreicher				Aus-länder	Österreicher				Aus-länder
	IGP [1]	Konzert-fach	Summe	darunter weiblich		IGP [1]	Konzert-fach	Summe	darunter weiblich	
STUDIEN VON ORDENTLICHEN HÖRERN	297	391	688	356	154	285	338	623	310	133
STUDIEN VON AUSSER-ORDENTLICHEN HÖRERN	–	–	103	56	11	–	–	91	44	12
STUDIEN GESAMT	–	–	791	412	165	–	–	714	354	145
Schüler der Vorbereitung	–	–	210	95	14	–	–	214	135	14
Kindertanz	–	–	294	289	4	–	–	295	288	4

1) Instrumental(Gesangs)pädagogik

- Stadtgebiet
- Klima
- Bevölkerung
- Gesundheitswesen
- Umwelt
- Sozialwesen
- Wirtschaft
- Indizes
- Technische Versorgung und Feuerwehr
- Verkehr
- Fremdenverkehr
- Schulen
- Sport und Freizeit
- Gebäude und Wohnungen
- Personal und Finanzübersicht
- Rechtspflege
- Wahlen
- Kommunale Meinungsforschung
- Erläuterungen

- Statistische Bezirke
- Stichwortverzeichnis

Sport und Freizeit

Fotos Tabellen Grafiken

- Sporthallen - Betreiber
- Sporthallen - Größen
- Freisportanlagen - Betreiber
- Freisportanlagen - Größen
- Tennisanlagen und Bäder
- Veranstaltungsstätten
- Öffentliche Spielanlagen

- Stadtgebiet
- Klima
- Bevölkerung
- Gesundheitswesen
- Umwelt
- Sozialwesen
- Wirtschaft
- Indizes
- Technische Versorgung und Feuerwehr
- Verkehr
- Fremdenverkehr
- Schulen
- Sport und Freizeit
- Gebäude und Wohnungen
- Personal und Finanzübersicht
- Rechtspflege
- Wahlen
- Kommunale Meinungsforschung
- Erläuterungen

- Statistische Bezirke
- Stichwortverzeichnis

LINZ Eine Stadt lebt auf

Sporthallen

Betreiber

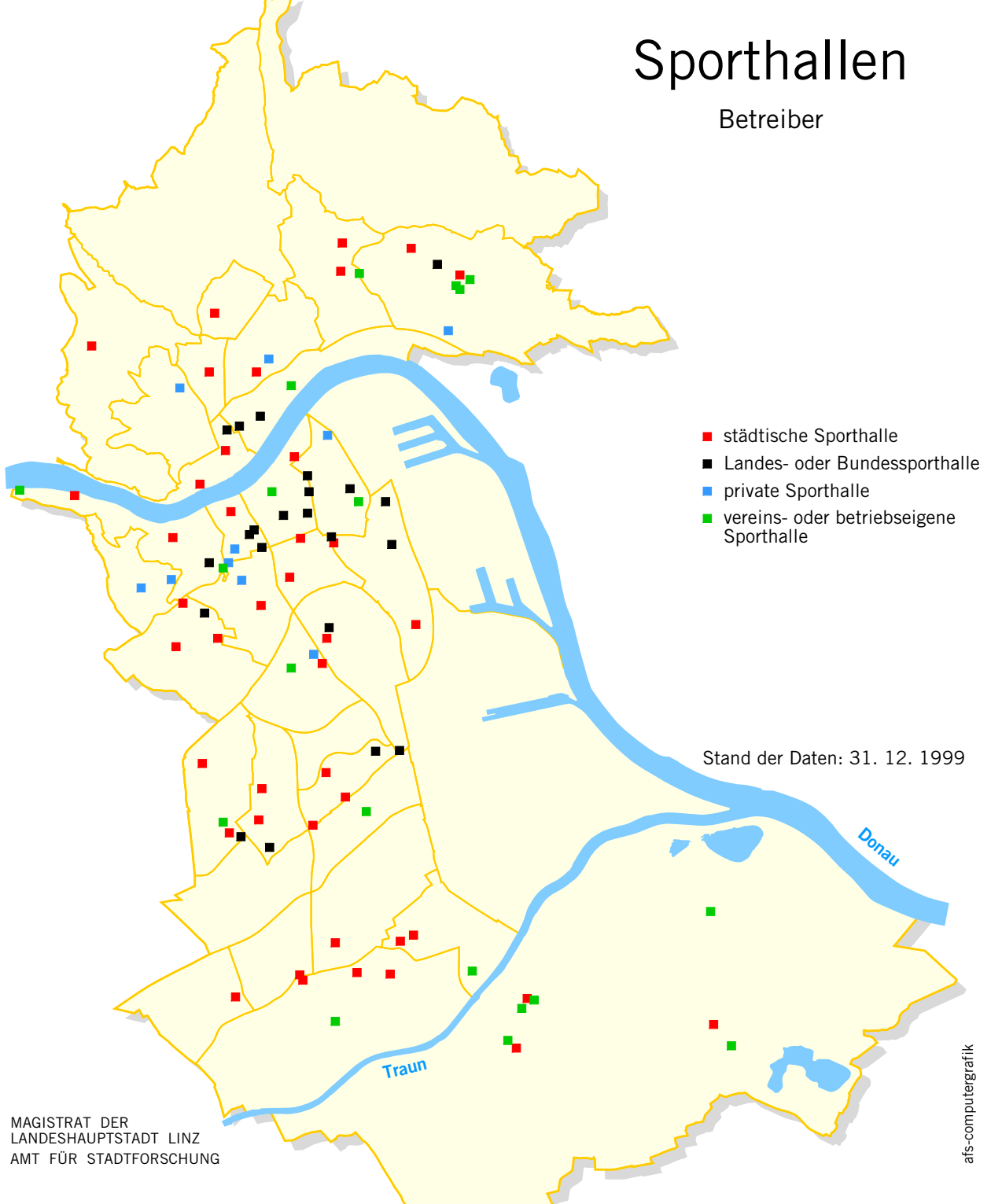

Stand der Daten: 31. 12. 1999

MAGISTRAT DER
LANDESHAUPTSTADT LINZ
AMT FÜR STADTFORSCHUNG

afs-computergrafik

- Stadtgebiet
- Klima
- Bevölkerung
- Gesundheitswesen
- Umwelt
- Sozialwesen
- Wirtschaft
- Indizes
- Technische Versorgung und Feuerwehr
- Verkehr
- Fremdenverkehr
- Schulen
- Sport und Freizeit
- Gebäude und Wohnungen
- Personal und Finanzübersicht
- Rechtspflege
- Wahlen
- Kommunale Meinungsforschung
- Erläuterungen

- Statistische Bezirke
- Stichwortverzeichnis

LINZ Eine Stadt lebt auf

Sporthallen

Größen

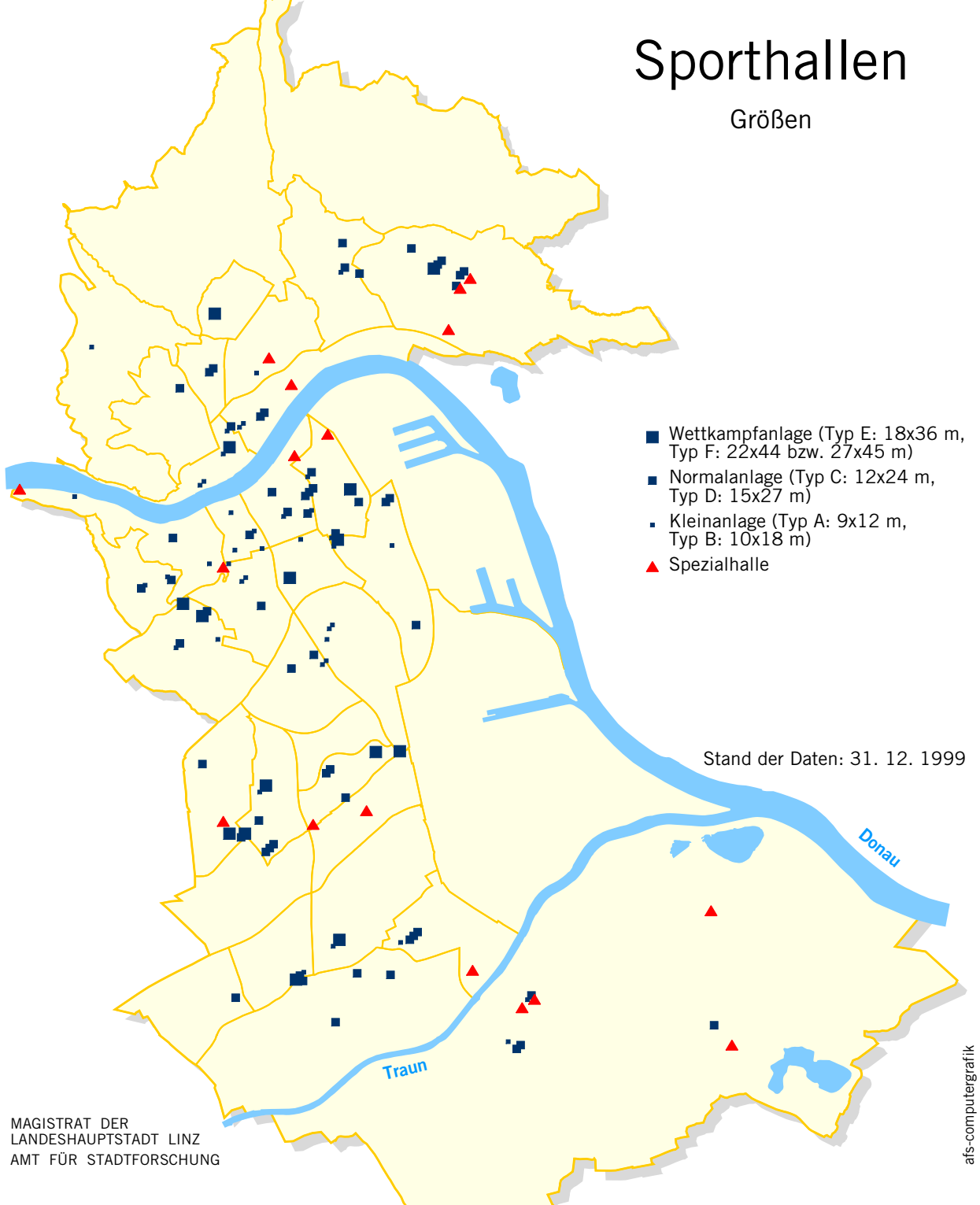

Stand der Daten: 31. 12. 1999

MAGISTRAT DER
LANDESHAUPTSTADT LINZ
AMT FÜR STADTFORSCHUNG

afs-computergrafik

- Stadtgebiet
- Klima
- Bevölkerung
- Gesundheitswesen
- Umwelt
- Sozialwesen
- Wirtschaft
- Indizes
- Technische Versorgung und Feuerwehr
- Verkehr
- Fremdenverkehr
- Schulen
- Sport und Freizeit
- Gebäude und Wohnungen
- Personal und Finanzübersicht
- Rechtspflege
- Wahlen
- Kommunale Meinungsforschung
- Erläuterungen

- Statistische Bezirke
- Stichwortverzeichnis

LINZ Eine Stadt lebt auf

Freisportanlagen

Betreiber

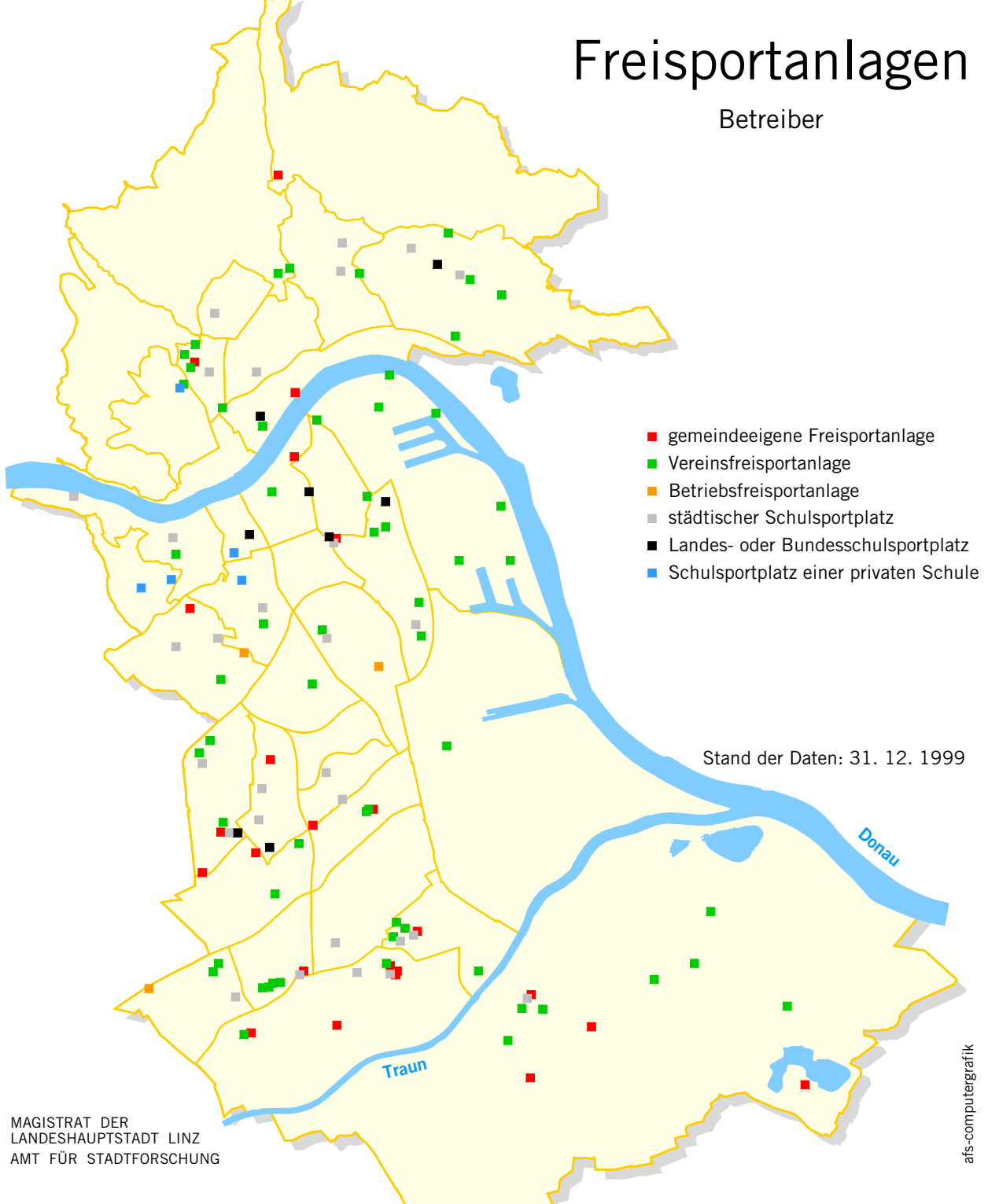

Stand der Daten: 31. 12. 1999

MAGISTRAT DER
LANDESHAUPTSTADT LINZ
AMT FÜR STADTFORSCHUNG

afs-computergrafik

- Stadtgebiet
- Klima
- Bevölkerung
- Gesundheitswesen
- Umwelt
- Sozialwesen
- Wirtschaft
- Indizes
- Technische Versorgung und Feuerwehr
- Verkehr
- Fremdenverkehr
- Schulen
- Sport und Freizeit
- Gebäude und Wohnungen
- Personal und Finanzübersicht
- Rechtspflege
- Wahlen
- Kommunale Meinungsforschung
- Erläuterungen

- Statistische Bezirke
- Stichwortverzeichnis

LINZ Eine Stadt lebt auf

Freisportanlagen

Größen

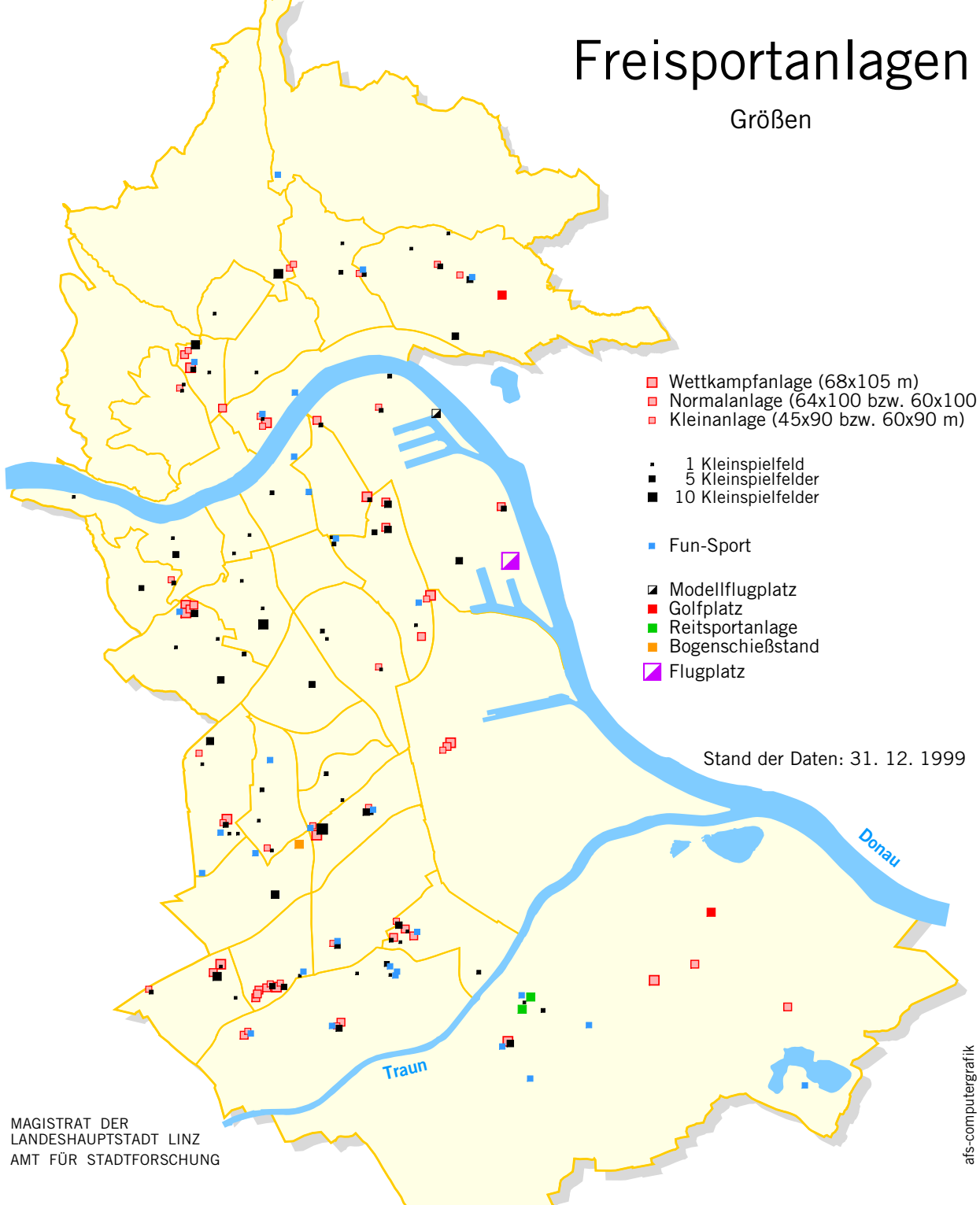

Stand der Daten: 31. 12. 1999

MAGISTRAT DER
LANDESHAUPTSTADT LINZ
AMT FÜR STADTFORSCHUNG

afs-computergrafik

- Stadtgebiet
- Klima
- Bevölkerung
- Gesundheitswesen
- Umwelt
- Sozialwesen
- Wirtschaft
- Indizes
- Technische Versorgung und Feuerwehr
- Verkehr
- Fremdenverkehr
- Schulen
- Sport und Freizeit
- Gebäude und Wohnungen
- Personal und Finanzübersicht
- Rechtspflege
- Wahlen
- Kommunale Meinungsforschung
- Erläuterungen

- Statistische Bezirke
- Stichwortverzeichnis

Tennisanlagen und Bäder

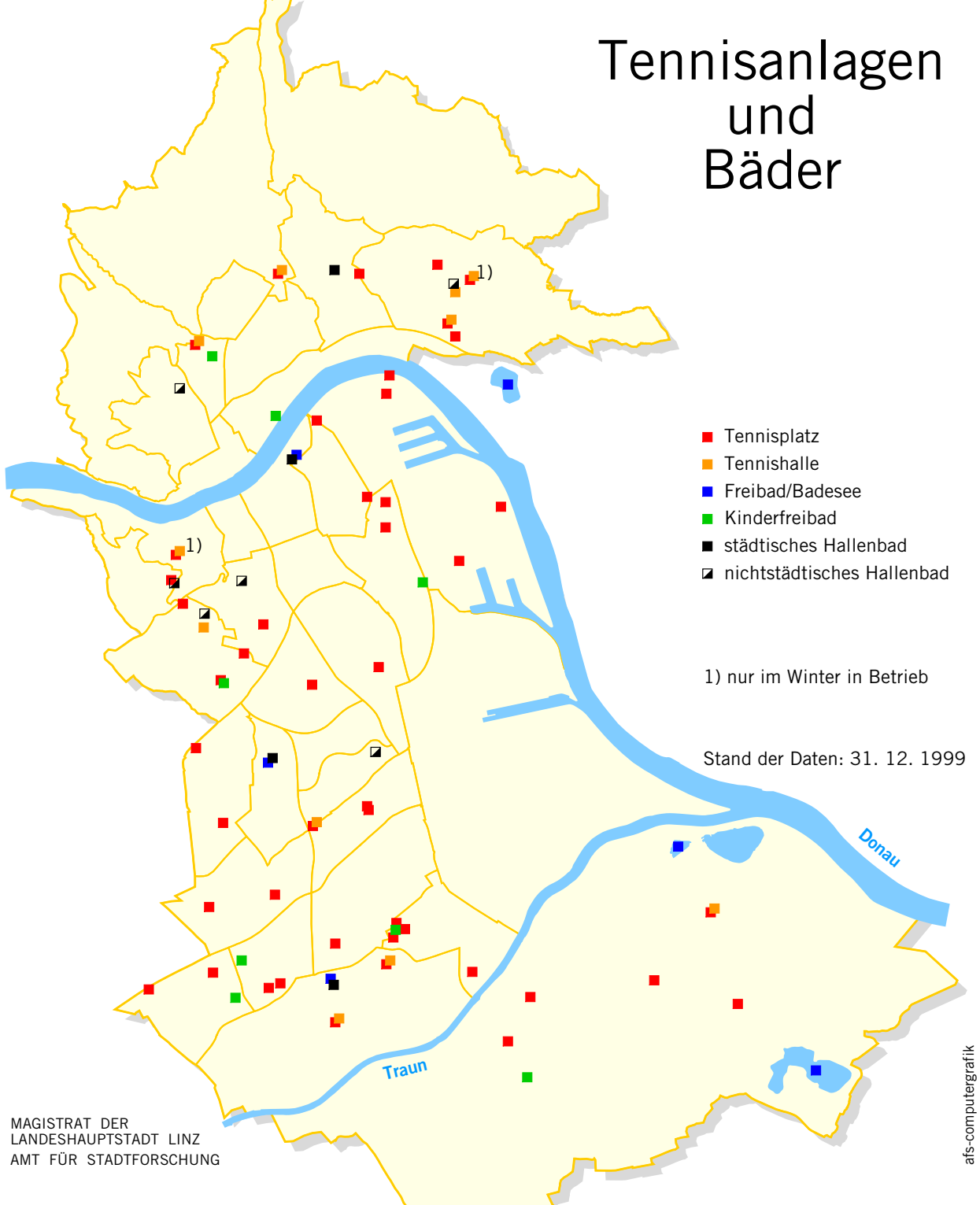

- Tennisplatz
- Tennishalle
- Freibad/Badesee
- Kinderfreibad
- städtisches Hallenbad
- nichtstädtisches Hallenbad

1) nur im Winter in Betrieb

Stand der Daten: 31. 12. 1999

MAGISTRAT DER
LANDESHAUPTSTADT LINZ
AMT FÜR STADTFORSCHUNG

afs-computergrafik

- Stadtgebiet
- Klima
- Bevölkerung
- Gesundheitswesen
- Umwelt
- Sozialwesen
- Wirtschaft
- Indizes
- Technische Versorgung und Feuerwehr
- Verkehr
- Fremdenverkehr
- Schulen
- Sport und Freizeit
- Gebäude und Wohnungen
- Personal und Finanzübersicht
- Rechtspflege
- Wahlen
- Kommunale Meinungsforschung
- Erläuterungen

- Statistische Bezirke
- Stichwortverzeichnis

LINZ Eine Stadt lebt auf

Veranstaltungs-stätten

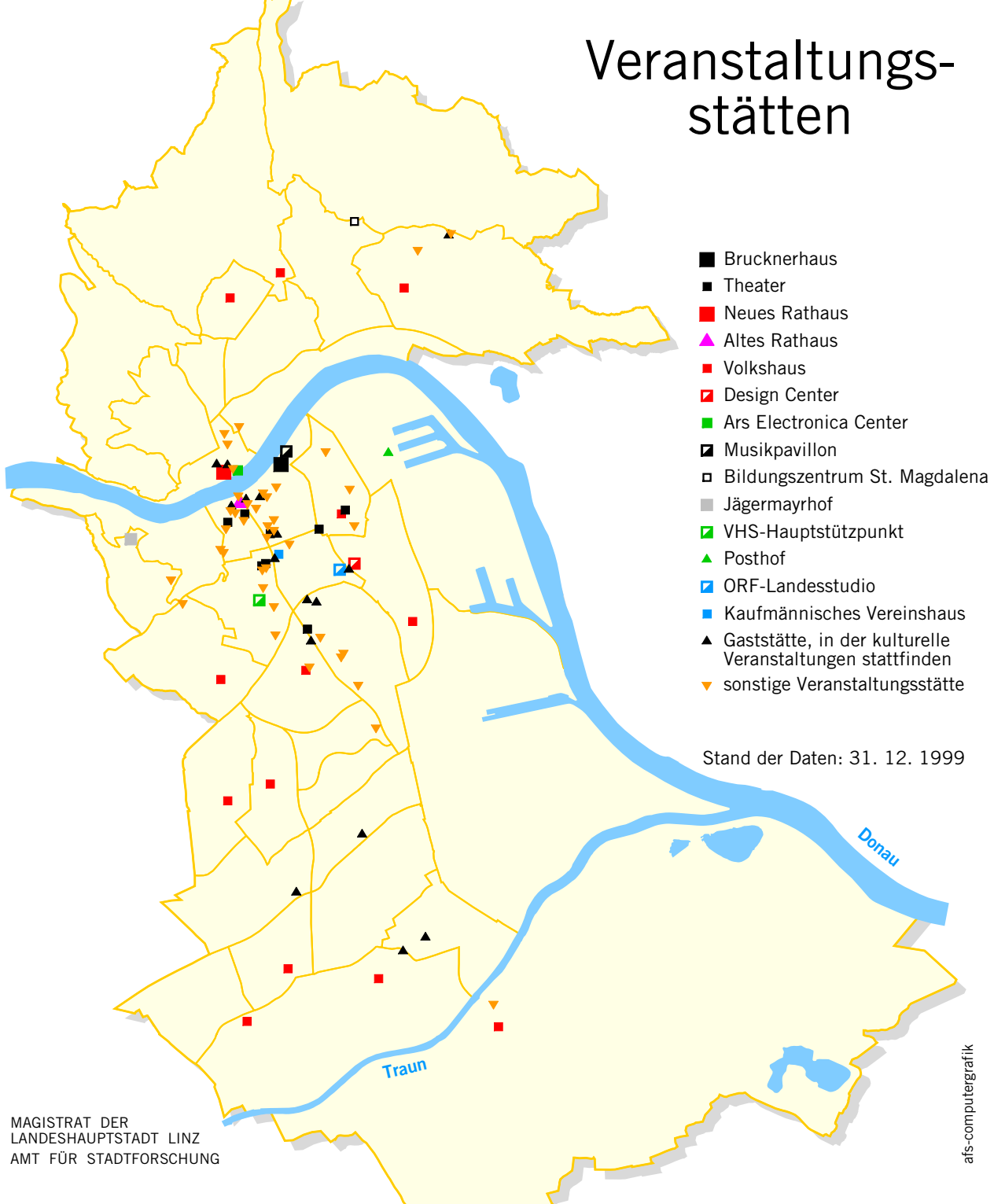

Stand der Daten: 31. 12. 1999

MAGISTRAT DER
LANDESHAUPTSTADT LINZ
AMT FÜR STADTFORSCHUNG

afs-computergrafik

- Stadtgebiet
- Klima
- Bevölkerung
- Gesundheitswesen
- Umwelt
- Sozialwesen
- Wirtschaft
- Indizes
- Technische Versorgung und Feuerwehr
- Verkehr
- Fremdenverkehr
- Schulen
- Sport und Freizeit
- Gebäude und Wohnungen
- Personal und Finanzübersicht
- Rechtspflege
- Wahlen
- Kommunale Meinungsforschung
- Erläuterungen

- Statistische Bezirke
- Stichwortverzeichnis

Veranstaltungs-stätten

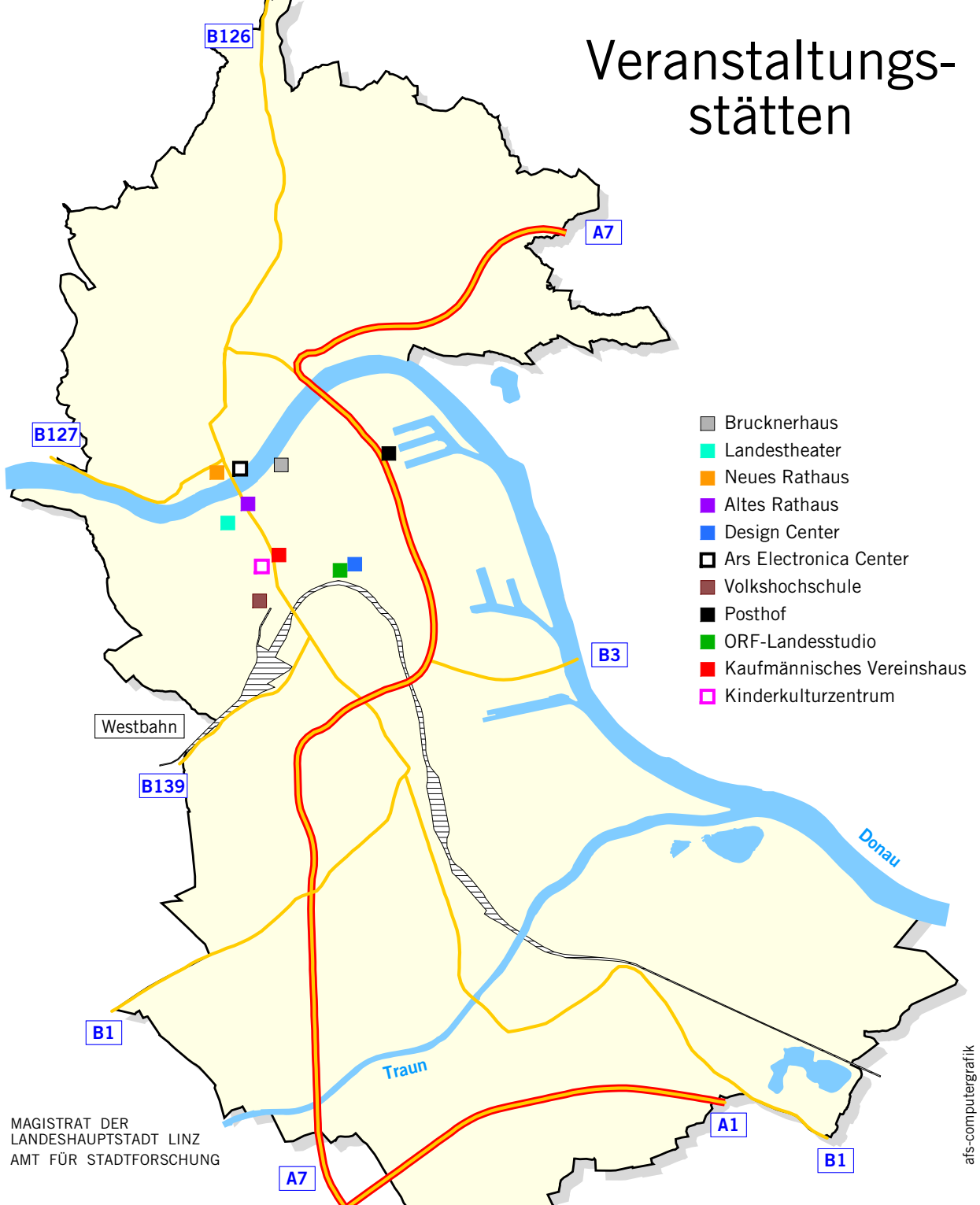

MAGISTRAT DER
LANDESHAUPTSTADT LINZ
AMT FÜR STADTFORSCHUNG

afs-computergrafik

- Stadtgebiet
- Klima
- Bevölkerung
- Gesundheitswesen
- Umwelt
- Sozialwesen
- Wirtschaft
- Indizes
- Technische Versorgung und Feuerwehr
- Verkehr
- Fremdenverkehr
- Schulen
- Sport und Freizeit
- Gebäude und Wohnungen
- Personal und Finanzübersicht
- Rechtspflege
- Wahlen
- Kommunale Meinungsforschung
- Erläuterungen

- Statistische Bezirke
- Stichwortverzeichnis

LINZ Eine Stadt lebt auf

Öffentliche Spielanlagen

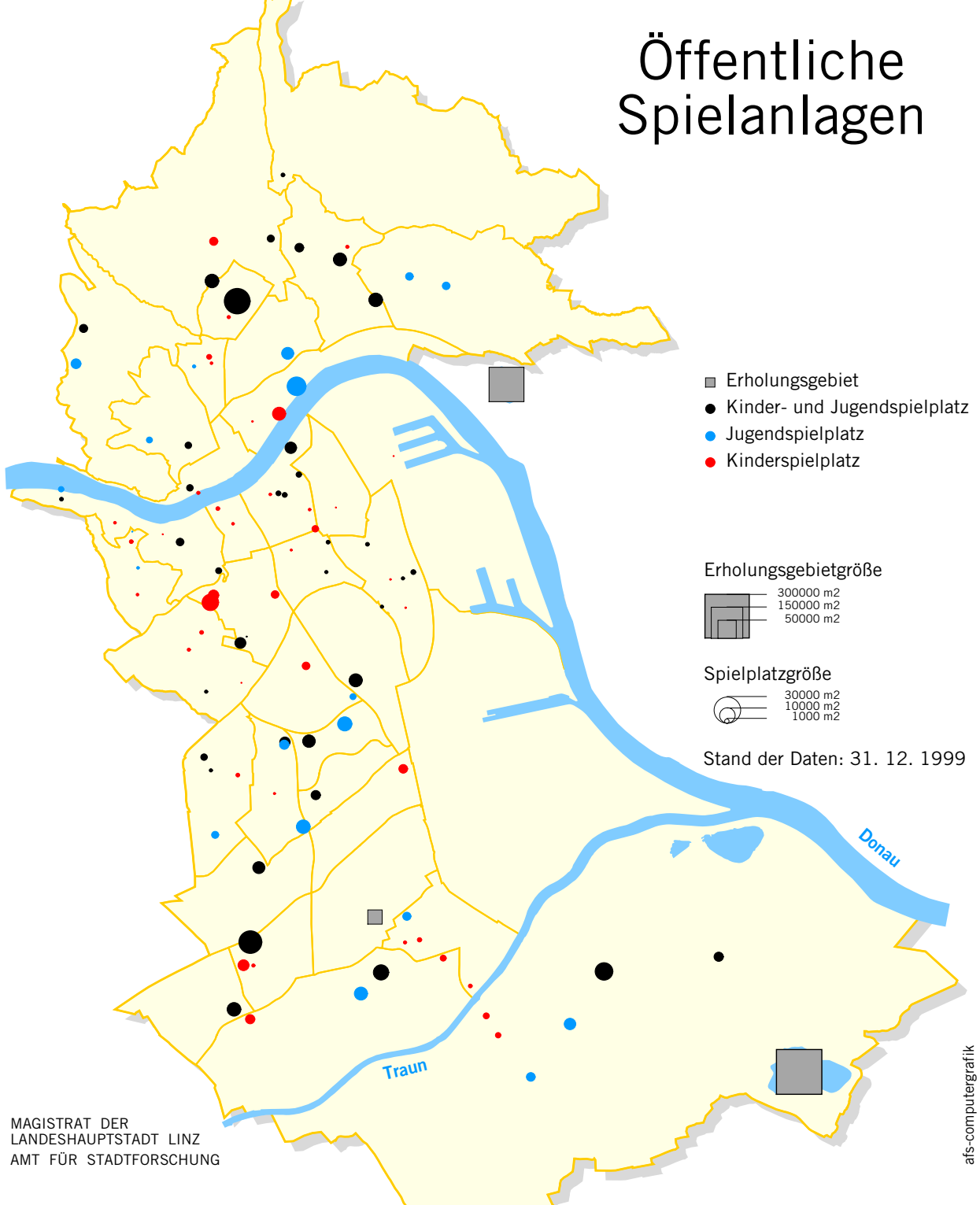

MAGISTRAT DER
LANDESHAUPTSTADT LINZ
AMT FÜR STADTFORSCHUNG

afs-computergrafik

- Stadtgebiet
- Klima
- Bevölkerung
- Gesundheitswesen
- Umwelt
- Sozialwesen
- Wirtschaft
- Indizes
- Technische Versorgung und Feuerwehr
- Verkehr
- Fremdenverkehr
- Schulen
- Sport und Freizeit
- Gebäude und Wohnungen
- Personal und Finanzübersicht
- Rechtspflege
- Wahlen
- Kommunale Meinungsforschung
- Erläuterungen

- Statistische Bezirke
- Stichwortverzeichnis

Gebäude und Wohnungen

Fotos	Tabellen	Grafiken	
	■	■	Gebäude - Eigentumsverhältnisse
	■	■	Gebäude - Bauperiode
		■	Bauperiode - Planquadrate
	■		Gebäude - Geschoßanzahl
		■	Geschoßhöhen - Planquadrate
	■		Gebäude - überwiegende Nutzung
	■		Gebäude - Anzahl der Wohnungen
		■	Gebäude mit Wohnungen - Bauperiode
		■	Wohnungsdichte
		■	Wohnungen - Planquadrate
	■		Wohnungen - Wohnräume
	■		Wohnungen - Rechtsgrund
		■	Genossenschaftswohnungen
	■	■	Wohnungen - Nutzfläche
	■		Wohnungen - Eigentumsverhältnisse der Gebäude
	■	■	Wohnungen - Fertigstellungen 1990 - 1999

- Stadtgebiet
- Klima
- Bevölkerung
- Gesundheitswesen
- Umwelt
- Sozialwesen
- Wirtschaft
- Indizes
- Technische Versorgung und Feuerwehr
- Verkehr
- Fremdenverkehr
- Schulen
- Sport und Freizeit
- Gebäude und Wohnungen
- Personal und Finanzübersicht
- Rechtspflege
- Wahlen
- Kommunale Meinungsforschung
- Erläuterungen

- Statistische Bezirke
- Stichwortverzeichnis

Gebäude – Eigentumsverhältnisse

Statistische Bezirke	Gebäude	Eigentumsverhältnisse						
		Privatperson(en)		Bund	Land	Gemeinde	gemeinn. Bauverein.	sonst. jur. Person
		eine	mehrere					
1 Altstadtviertel	345	124	110	10	13	7	7	74
2 Rathausviertel	520	130	143	23	11	26	74	113
3 Kaplanhofviertel	409	26	45	27	9	54	198	50
4 Neustadtviertel	627	200	204	2	1	36	58	126
5 Volksgartenviertel	606	152	180	33	14	8	70	149
6 Römerberg-Marg.	545	251	219	3	–	15	15	42
7 Freinberg	127	53	48	1	–	3	–	22
8 Froschberg	1053	301	354	12	39	11	295	41
9 Keferfeld	1015	349	413	4	1	5	217	26
10 Bindermichl	654	70	90	11	–	5	460	18
11 Spallerhof	376	14	29	–	4	8	313	8
12 Wankmüllerhofv.	349	72	157	–	–	6	105	9
13 A.-Hofer-Pl.-Viertel	522	141	161	69	23	3	85	40
14 Makartviertel	610	134	136	54	5	9	114	158
15 Franckviertel	734	87	90	67	12	171	237	70
16 Hafenviertel	609	127	110	18	3	10	50	291
17 St. Peter	680	37	11	38	–	3	18	573
18 Neue Welt	534	225	253	2	–	4	13	37
19 Scharlinz	489	182	184	–	–	9	79	35
20 Bergern	339	56	109	10	–	–	119	45
21 Neue Heimat	582	110	124	–	–	7	318	23
22 Wegscheid	359	73	95	18	4	1	112	56
23 Schörgenhub	982	150	176	–	–	19	545	92
24 Kleinmünchen	613	106	74	6	3	16	341	67
25 Ebelsberg	2137	599	953	6	3	36	486	54
26 Alt-Urfahr	508	192	183	6	3	37	21	66
27 Heilham	225	8	16	17	4	1	147	32
28 Hartmayrsiedlung	262	15	21	–	1	5	206	14
29 Harbachsiedlung	435	56	111	–	–	188	70	10
30 Karlhofsiedlung	386	104	142	8	–	9	100	23
31 Auberg	694	237	330	6	3	1	65	52
32 Pöstlingberg	413	165	200	–	–	3	–	45
33 Bachl-Gründberg	609	226	310	–	1	13	45	14
34 St. Magdalena	965	274	503	1	–	9	146	32
35 Katzbach	801	174	387	40	1	10	105	84
36 Elmberg	371	114	153	4	8	–	82	10
LINZ GESAMT	21485	5334	6824	496	166	748	5316	2601

Stand der Daten: 31. 12. 1999

- Stadtgebiet
- Klima
- Bevölkerung
- Gesundheitswesen
- Umwelt
- Sozialwesen
- Wirtschaft
- Indizes
- Technische Versorgung und Feuerwehr
- Verkehr
- Fremdenverkehr
- Schulen
- Sport und Freizeit
- Gebäude und Wohnungen
- Personal und Finanzübersicht
- Rechtspflege
- Wahlen
- Kommunale Meinungsforschung
- Erläuterungen

- Statistische Bezirke
- Stichwortverzeichnis

Gebäude

Eigentumsverhältnisse

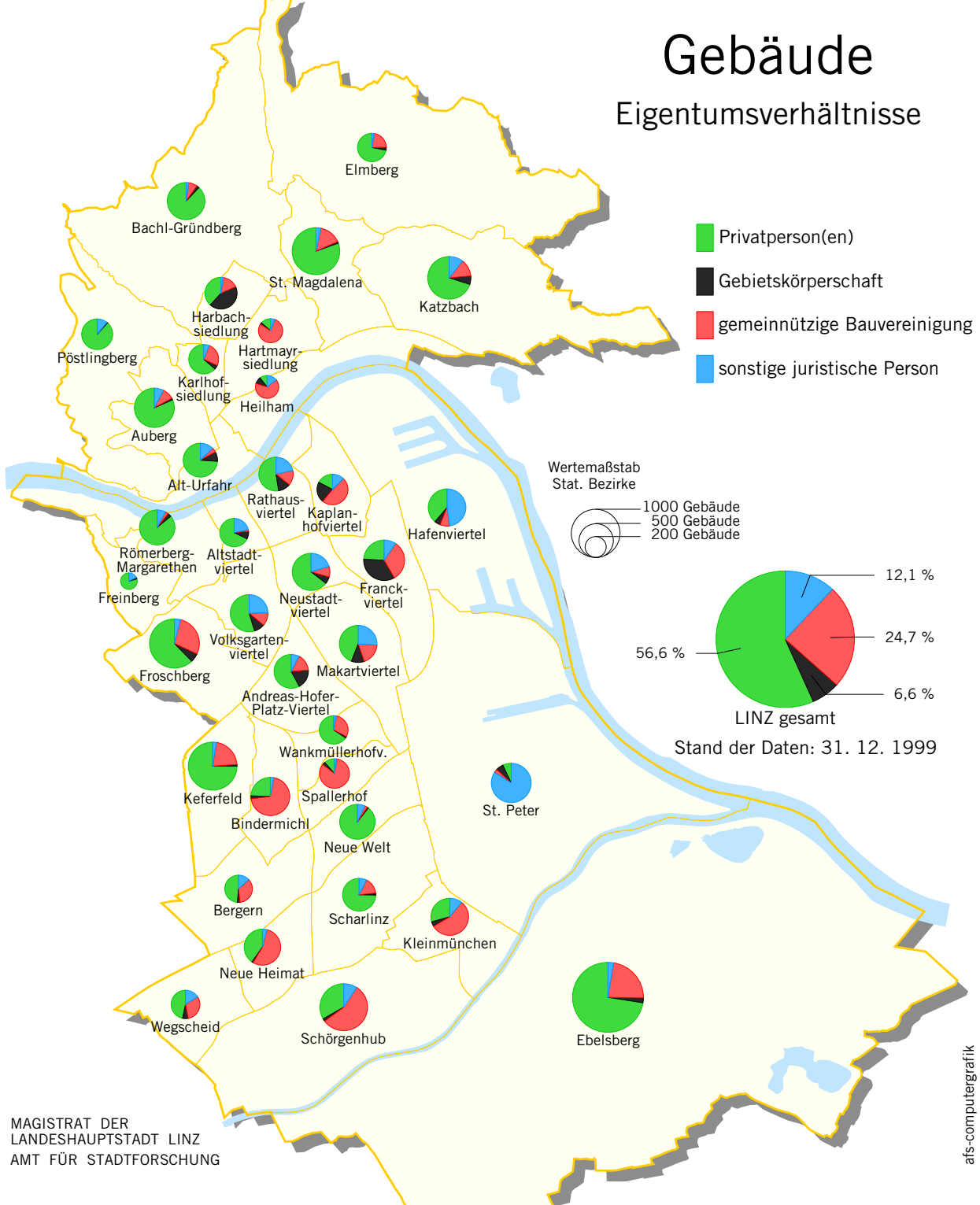

Stand der Daten: 31. 12. 1999

MAGISTRAT DER
LANDESHAUPTSTADT LINZ
AMT FÜR STADTFORSCHUNG

afs-computergrafik

- Stadtgebiet
- Klima
- Bevölkerung
- Gesundheitswesen
- Umwelt
- Sozialwesen
- Wirtschaft
- Indizes
- Technische Versorgung und Feuerwehr
- Verkehr
- Fremdenverkehr
- Schulen
- Sport und Freizeit
- Gebäude und Wohnungen
- Personal und Finanzübersicht
- Rechtspflege
- Wahlen
- Kommunale Meinungsforschung
- Erläuterungen

- Statistische Bezirke
- Stichwortverzeichnis

Gebäude – Bauperiode

Statistische Bezirke	Gebäude	Jahr der Fertigstellung								
		vor 1880	1880-1918	1919-1944	1945-1960	1961-1970	1971-1980	1981-1990	1991–1999	unbekannt
1 Altstadtviertel	345	168	88	15	23	16	10	19	5	1
2 Rathausviertel	520	154	108	59	50	50	37	31	22	9
3 Kaplanhofviertel	409	13	20	147	119	51	19	21	18	1
4 Neustadtviertel	627	46	275	88	107	33	21	34	16	7
5 Volksgartenviertel	606	63	139	117	171	41	26	24	23	2
6 Römerberg-Marg.	545	104	95	82	94	56	38	43	31	2
7 Freinberg	127	16	7	7	27	12	26	19	12	1
8 Froschberg	1053	6	56	380	195	121	119	74	101	1
9 Keferfeld	1015	6	14	383	82	159	155	135	79	2
10 Bindermichl	654	1	–	257	136	121	74	52	13	–
11 Spallerhof	376	1	2	232	26	31	34	35	15	–
12 Wankmüllerhofv.	349	–	–	–	240	95	2	8	2	2
13 A.-Hofer-Pl.-V.	522	15	85	126	77	102	52	31	33	1
14 Makartviertel	610	8	142	91	192	60	47	46	20	4
15 Franckviertel	734	4	64	355	163	41	34	23	50	–
16 Hafenviertel	609	6	29	101	82	131	112	89	53	6
17 St. Peter	680	1	7	86	182	131	107	81	25	60
18 Neue Welt	534	4	42	218	75	77	48	33	37	–
19 Scharlinz	489	8	20	139	87	68	84	43	40	–
20 Bergern	339	3	–	18	74	60	55	99	30	–
21 Neue Heimat	582	–	1	165	281	46	30	43	16	–
22 Wegscheid	359	–	3	24	72	75	70	67	46	2
23 Schörgenhub	982	8	8	29	171	104	106	245	310	1
24 Kleinmünchen	613	11	52	241	133	79	45	36	13	3
25 Ebelsberg	2137	105	50	208	281	342	227	330	591	3
26 Alt-Urfahr	508	81	199	60	30	13	32	45	47	1
27 Heilham	225	2	7	90	13	72	23	7	11	–
28 Hartmayrsiedlung	262	5	16	141	70	13	7	8	2	–
29 Harbachsiedlung	435	1	3	189	28	73	18	93	30	–
30 Karlhofsiedlung	386	2	11	218	19	28	49	31	28	–
31 Auberg	694	21	76	187	115	83	41	73	97	1
32 Pöstlingberg	413	27	38	44	52	99	57	57	35	4
33 Bachl-Gründberg	609	23	18	30	138	172	110	67	50	1
34 St. Magdalena	965	15	49	71	149	107	280	136	158	–
35 Katzbach	801	20	9	41	47	162	241	161	119	1
36 Elmberg	371	17	18	11	41	79	37	134	30	4
LINZ GESAMT	21485	965	1751	4650	3842	3003	2473	2473	2208	120

Stand der Daten: 31. 12. 1999

- Stadtgebiet
- Klima
- Bevölkerung
- Gesundheitswesen
- Umwelt
- Sozialwesen
- Wirtschaft
- Indizes
- Technische Versorgung und Feuerwehr
- Verkehr
- Fremdenverkehr
- Schulen
- Sport und Freizeit
- Gebäude und Wohnungen
- Personal und Finanzübersicht
- Rechtspflege
- Wahlen
- Kommunale Meinungsforschung
- Erläuterungen

- Statistische Bezirke
- Stichwortverzeichnis

Gebäude

Bauperiode

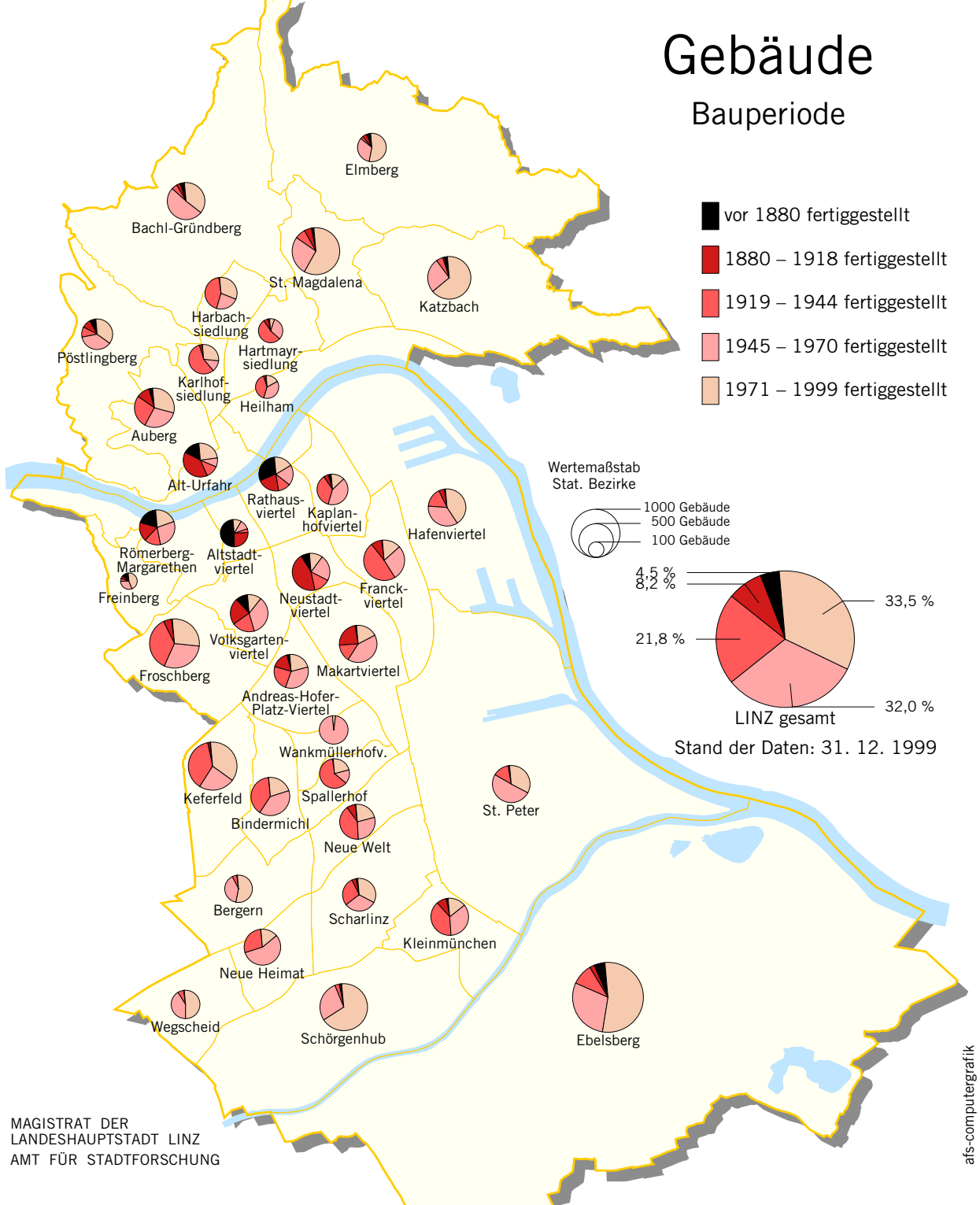

MAGISTRAT DER
LANDESHAUPTSTADT LINZ
AMT FÜR STADTFORSCHUNG

afs-computergrafik

- Stadtgebiet
- Klima
- Bevölkerung
- Gesundheitswesen
- Umwelt
- Sozialwesen
- Wirtschaft
- Indizes
- Technische Versorgung und Feuerwehr
- Verkehr
- Fremdenverkehr
- Schulen
- Sport und Freizeit
- Gebäude und Wohnungen
- Personal und Finanzübersicht
- Rechtspflege
- Wahlen
- Kommunale Meinungsforschung
- Erläuterungen

- Statistische Bezirke
- Stichwortverzeichnis

LINZ Eine Stadt lebt auf

Bauperiode

Planquadrate

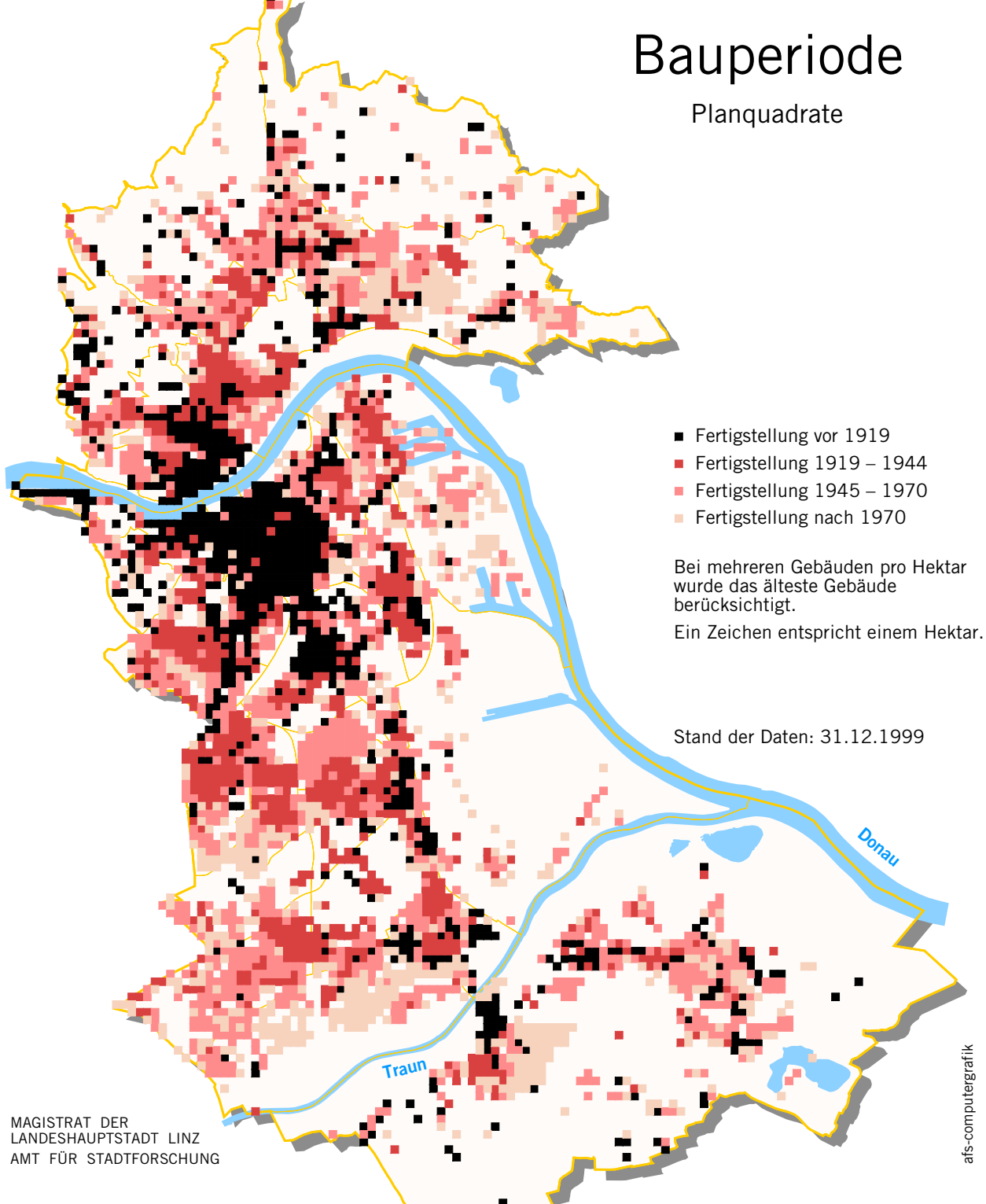

- Fertigstellung vor 1919
- Fertigstellung 1919 – 1944
- Fertigstellung 1945 – 1970
- Fertigstellung nach 1970

Bei mehreren Gebäuden pro Hektar wurde das älteste Gebäude berücksichtigt.

Ein Zeichen entspricht einem Hektar.

Stand der Daten: 31.12.1999

MAGISTRAT DER
LANDESHAUPTSTADT LINZ
AMT FÜR STADTFORSCHUNG

afs-computergrafik

- Stadtgebiet
- Klima
- Bevölkerung
- Gesundheitswesen
- Umwelt
- Sozialwesen
- Wirtschaft
- Indizes
- Technische Versorgung und Feuerwehr
- Verkehr
- Fremdenverkehr
- Schulen
- Sport und Freizeit
- Gebäude und Wohnungen
- Personal und Finanzübersicht
- Rechtspflege
- Wahlen
- Kommunale Meinungsforschung
- Erläuterungen

- Statistische Bezirke
- Stichwortverzeichnis

Gebäude – Geschoßanzahl

Statistische Bezirke	Gebäude	Anzahl der Geschoße									
		1	2	3	4	5	6	7	8–9	über 9	unbek.
1 Altstadtviertel	345	20	59	111	106	31	11	5	2	–	–
2 Rathausviertel	520	27	74	140	137	59	52	16	5	10	–
3 Kaplanhofviertel	409	31	64	142	94	41	13	6	16	2	–
4 Neustadtviertel	627	77	99	188	131	72	32	18	6	4	–
5 Volksgartenv.	606	54	118	127	140	105	30	27	2	2	1
6 Römerberg-M.	545	123	302	90	21	6	3	–	–	–	–
7 Freinberg	127	35	75	11	3	3	–	–	–	–	–
8 Froschberg	1053	197	594	116	67	55	7	5	5	6	1
9 Keferfeld	1015	393	411	40	99	11	46	5	6	3	1
10 Bindermichl	654	83	117	300	84	46	9	9	5	1	–
11 Spallerhof	376	22	235	21	47	25	20	1	4	1	–
12 Wankmüllerhofv.	349	71	149	27	51	33	9	3	5	1	–
13 A.-Hofer-Pl.-V.	522	93	193	98	46	48	17	10	13	4	–
14 Makartviertel	610	155	130	128	112	41	15	6	15	7	1
15 Franckviertel	734	104	199	247	116	36	22	5	2	3	–
16 Hafenviertel	609	265	243	46	27	11	5	4	4	2	2
17 St. Peter	680	381	151	62	39	11	8	7	2	7	12
18 Neue Welt	534	126	366	22	6	3	–	8	–	2	1
19 Scharlinz	489	194	196	25	38	22	12	–	–	1	1
20 Bergern	339	88	100	38	76	14	18	–	5	–	–
21 Neue Heimat	582	175	89	257	48	1	7	–	1	4	–
22 Wegscheid	359	85	122	44	59	27	15	1	5	1	–
23 Schörgenhub	982	229	382	165	165	6	11	5	15	4	–
24 Kleinmünchen	613	165	165	129	77	56	11	7	2	1	–
25 Ebelsberg	2137	874	835	207	138	61	15	3	2	1	1
26 Alt-Urfahr	508	60	172	150	75	25	16	4	4	2	–
27 Heilham	225	16	27	49	73	42	4	2	2	10	–
28 Hartmayrsiedl.	262	21	23	129	44	16	25	2	2	–	–
29 Harbachsiedl.	435	44	202	137	23	24	3	–	1	1	–
30 Karlhofsiedlung	386	48	214	44	67	10	2	–	1	–	–
31 Auberg	694	99	383	91	87	26	5	–	–	3	–
32 Pöstlingberg	413	138	231	43	1	–	–	–	–	–	–
33 Bachl-Gründb.	609	185	341	58	12	2	5	4	2	–	–
34 St. Magdalena	965	220	526	122	52	12	17	10	4	2	–
35 Katzbach	801	145	439	47	24	62	18	33	21	12	–
36 Elmberg	371	137	196	35	3	–	–	–	–	–	–
LINZ GESAMT	21485	5180	8222	3686	2388	1043	483	206	159	97	21

Stand der Daten: 31. 12. 1999

- Stadtgebiet
- Klima
- Bevölkerung
- Gesundheitswesen
- Umwelt
- Sozialwesen
- Wirtschaft
- Indizes
- Technische Versorgung und Feuerwehr
- Verkehr
- Fremdenverkehr
- Schulen
- Sport und Freizeit
- Gebäude und Wohnungen
- Personal und Finanzübersicht
- Rechtspflege
- Wahlen
- Kommunale Meinungsforschung
- Erläuterungen

- Statistische Bezirke
- Stichwortverzeichnis

LINZ Eine Stadt lebt auf

Geschoßhöhen

Planquadrate

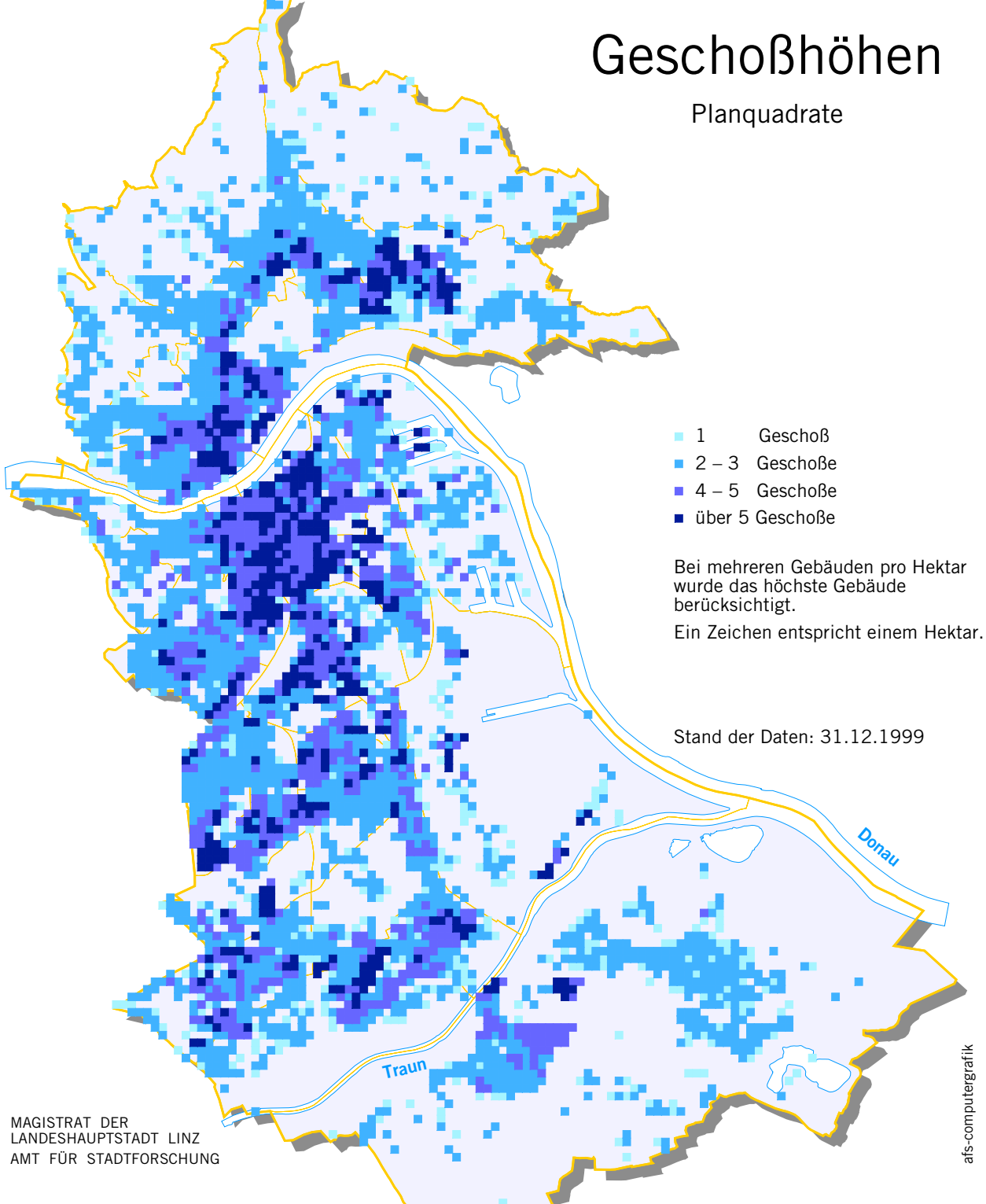

1 Geschoß
2 – 3 Geschoße
4 – 5 Geschoße
über 5 Geschoße

Bei mehreren Gebäuden pro Hektar wurde das höchste Gebäude berücksichtigt.

Ein Zeichen entspricht einem Hektar.

Stand der Daten: 31.12.1999

MAGISTRAT DER
LANDESHAUPTSTADT LINZ
AMT FÜR STADTFORSCHUNG

afs-computergrafik

Stadtgebiet
Klima
Bevölkerung
Gesundheitswesen
Umwelt
Sozialwesen
Wirtschaft
Indizes
Technische Versorgung und Feuerwehr
Verkehr
Fremdenverkehr
Schulen
Sport und Freizeit
Gebäude und Wohnungen
Personal und Finanzübersicht
Rechtspflege
Wahlen
Kommunale Meinungsforschung
Erläuterungen

Statistische Bezirke
Stichwortverzeichnis

Gebäude – überwiegende Nutzung

Statistische Bezirke	Gebäude	überwiegende Nutzung							
		Typ 1	Typ 2	Typ 3	Typ 4	Typ 5	Typ 6	Typ 7	unbek.
1 Altstadtviertel	345	105	135	68	3	12	19	3	–
2 Rathausviertel	520	191	168	83	10	8	39	21	–
3 Kaplanhofviertel	409	290	23	30	14	3	40	9	–
4 Neustadtviertel	627	209	228	136	24	5	12	13	–
5 Volksgartenviertel	606	275	172	86	15	10	34	14	–
6 Römerberg-Marg.	545	442	42	16	10	8	10	17	–
7 Freinberg	127	104	3	2	–	–	5	13	–
8 Froschberg	1053	948	59	19	1	3	14	9	–
9 Keferfeld	1015	930	45	14	4	1	16	5	–
10 Bindermichl	654	563	35	16	7	2	11	20	–
11 Spallerhof	376	316	21	7	3	5	16	8	–
12 Wankmüllerhofv.	349	324	3	8	1	4	5	4	–
13 A.-Hofer-Pl.-Viertel	522	306	71	48	46	3	24	24	–
14 Makartviertel	610	241	100	89	114	5	20	41	–
15 Franckviertel	734	555	42	56	42	6	25	8	–
16 Hafenviertel	609	186	16	131	231	2	7	35	1
17 St. Peter	680	66	6	129	350	12	1	107	9
18 Neue Welt	534	429	41	33	13	2	8	8	–
19 Scharlinz	489	411	29	11	25	–	4	9	–
20 Bergern	339	237	10	30	46	2	1	13	–
21 Neue Heimat	582	486	44	22	8	2	14	6	–
22 Wegscheid	359	235	34	28	49	2	5	6	–
23 Schörgenhub	982	828	27	49	38	4	20	16	–
24 Kleinmünchen	613	481	56	28	18	5	13	12	–
25 Ebelsberg	2137	1929	76	21	24	7	32	47	1
26 Alt-Urfahr	508	293	124	42	8	7	23	11	–
27 Heilham	225	142	36	18	12	1	10	6	–
28 Hartmayrsiedlung	262	203	27	13	9	–	2	8	–
29 Harbachsiedlung	435	404	12	7	1	–	7	4	–
30 Karlhofsiedlung	386	348	19	4	–	–	9	6	–
31 Auberg	694	603	60	13	9	–	6	3	–
32 Pöstlingberg	413	375	19	2	2	4	2	9	–
33 Bachl-Gründberg	609	547	36	5	3	5	3	10	–
34 St. Magdalena	965	867	37	16	13	3	11	18	–
35 Katzbach	801	678	34	28	13	1	22	25	–
36 Elmberg	371	330	20	5	4	4	1	7	–
LINZ GESAMT	21485	15877	1910	1313	1170	138	491	575	11

Erklärung der Nutzungsarten:
Typ 1: Wohngebäude
Typ 2: Wohngebäude mit zusätzlicher anderer Nutzung
Typ 3: Geschäfts-, Bürogebäude
Typ 4: Werkstättengebäude, Fabriks-, Lagerhalle
Typ 5: Hotel, Gasthof, Pension
Typ 6: öffentliches Gebäude
Typ 7: sonstige Nutzung
Stand der Daten: 31. 12. 1999

Stadtgebiet
Klima
Bevölkerung
Gesundheitswesen
Umwelt
Sozialwesen
Wirtschaft
Indizes
Technische Versorgung und Feuerwehr
Verkehr
Fremdenverkehr
Schulen
Sport und Freizeit
Gebäude und Wohnungen
Personal und Finanzübersicht
Rechtspflege
Wahlen
Kommunale Meinungsforschung
Erläuterungen

Statistische Bezirke
Stichwortverzeichnis

Gebäude – Anzahl der Wohnungen

Statistische Bezirke	Gebäude	Zahl der Wohnungen							
		1–2	3–4	5–10	11–15	16–20	21–50	über 50	keine
1 Altstadtviertel	345	82	57	109	32	11	5	–	49
2 Rathausviertel	520	93	86	114	51	41	22	5	108
3 Kaplanhofviertel	409	48	15	136	61	47	23	2	77
4 Neustadtviertel	627	114	83	188	55	27	19	4	137
5 Volksgartenviertel	606	129	67	177	69	23	18	3	120
6 Römerberg-Marg.	545	317	83	82	15	1	–	–	47
7 Freinberg	127	97	8	2	–	–	–	–	20
8 Froschberg	1053	680	90	136	68	21	26	2	30
9 Keferfeld	1015	735	39	77	80	37	13	–	34
10 Bindermichl	654	160	22	338	67	14	12	1	40
11 Spallerhof	376	59	64	173	43	4	8	–	25
12 Wankmüllerhofv.	349	151	8	82	66	14	10	1	17
13 A.-Hofer-Pl.-Viertel	522	142	62	89	40	33	25	7	124
14 Makartviertel	610	76	43	148	54	38	14	5	232
15 Franckviertel	734	124	31	288	118	26	21	8	118
16 Hafenviertel	609	158	25	36	16	1	1	–	372
17 St. Peter	680	57	3	10	3	–	–	–	607
18 Neue Welt	534	397	35	33	10	–	7	3	49
19 Scharlinz	489	304	31	62	18	32	–	1	41
20 Bergern	339	87	19	81	50	15	8	–	79
21 Neue Heimat	582	214	17	253	49	4	5	1	39
22 Wegscheid	359	107	36	73	37	20	6	2	78
23 Schörgenhub	982	447	22	151	135	70	35	3	119
24 Kleinmünchen	613	193	42	194	100	14	7	2	61
25 Ebelsberg	2137	1526	89	341	51	32	3	–	95
26 Alt-Urfahr	508	149	75	156	26	18	14	2	68
27 Heilham	225	20	2	127	13	8	17	2	36
28 Hartmayrsiedlung	262	17	3	147	31	30	9	–	25
29 Harbachsiedlung	435	161	17	209	23	2	3	2	18
30 Karlhofsiedlung	386	220	26	94	26	8	2	–	10
31 Auberg	694	424	56	122	46	12	9	3	22
32 Pöstlingberg	413	342	28	31	2	–	–	–	10
33 Bachl-Gründberg	609	477	40	47	24	5	3	1	12
34 St. Magdalena	965	615	81	153	28	9	35	–	44
35 Katzbach	801	454	31	82	74	23	53	13	71
36 Elmberg	371	328	10	12	2	–	1	–	18
LINZ GESAMT	21485	9704	1446	4553	1583	640	434	73	3052

Stand der Daten: 31. 12. 1999

- Stadtgebiet
- Klima
- Bevölkerung
- Gesundheitswesen
- Umwelt
- Sozialwesen
- Wirtschaft
- Indizes
- Technische Versorgung und Feuerwehr
- Verkehr
- Fremdenverkehr
- Schulen
- Sport und Freizeit
- Gebäude und Wohnungen
- Personal und Finanzübersicht
- Rechtspflege
- Wahlen
- Kommunale Meinungsforschung
- Erläuterungen

- Statistische Bezirke
- Stichwortverzeichnis

Gebäude mit Wohnungen

Bauperiode

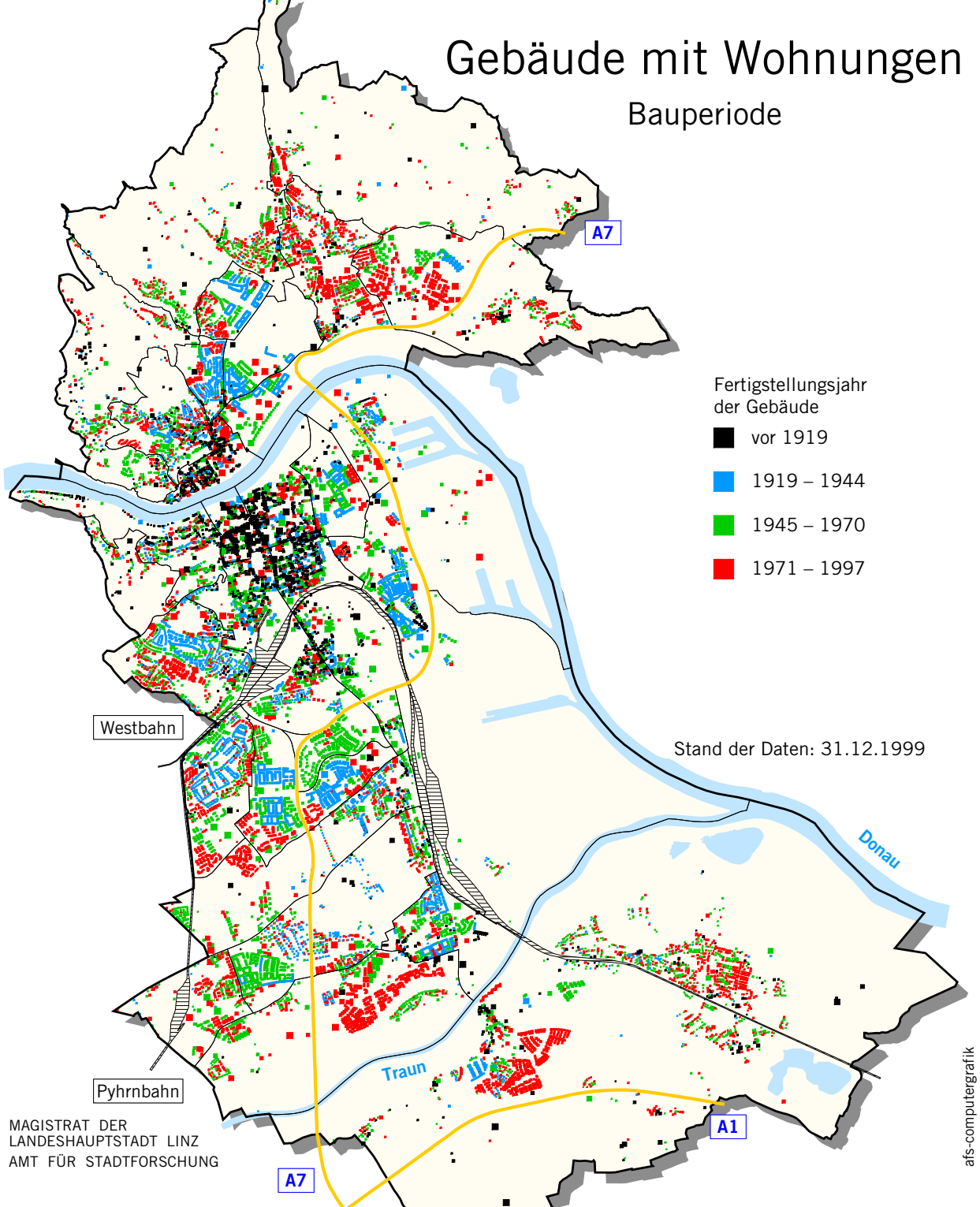

MAGISTRAT DER
LANDESHAUPTSTADT LINZ
AMT FÜR STADTFORSCHUNG

afs-computergrafik

- Stadtgebiet
- Klima
- Bevölkerung
- Gesundheitswesen
- Umwelt
- Sozialwesen
- Wirtschaft
- Indizes
- Technische Versorgung und Feuerwehr
- Verkehr
- Fremdenverkehr
- Schulen
- Sport und Freizeit
- Gebäude und Wohnungen
- Personal und Finanzübersicht
- Rechtspflege
- Wahlen
- Kommunale Meinungsforschung
- Erläuterungen

- Statistische Bezirke
- Stichwortverzeichnis

LINZ Eine Stadt lebt auf

Wohnungsdichte

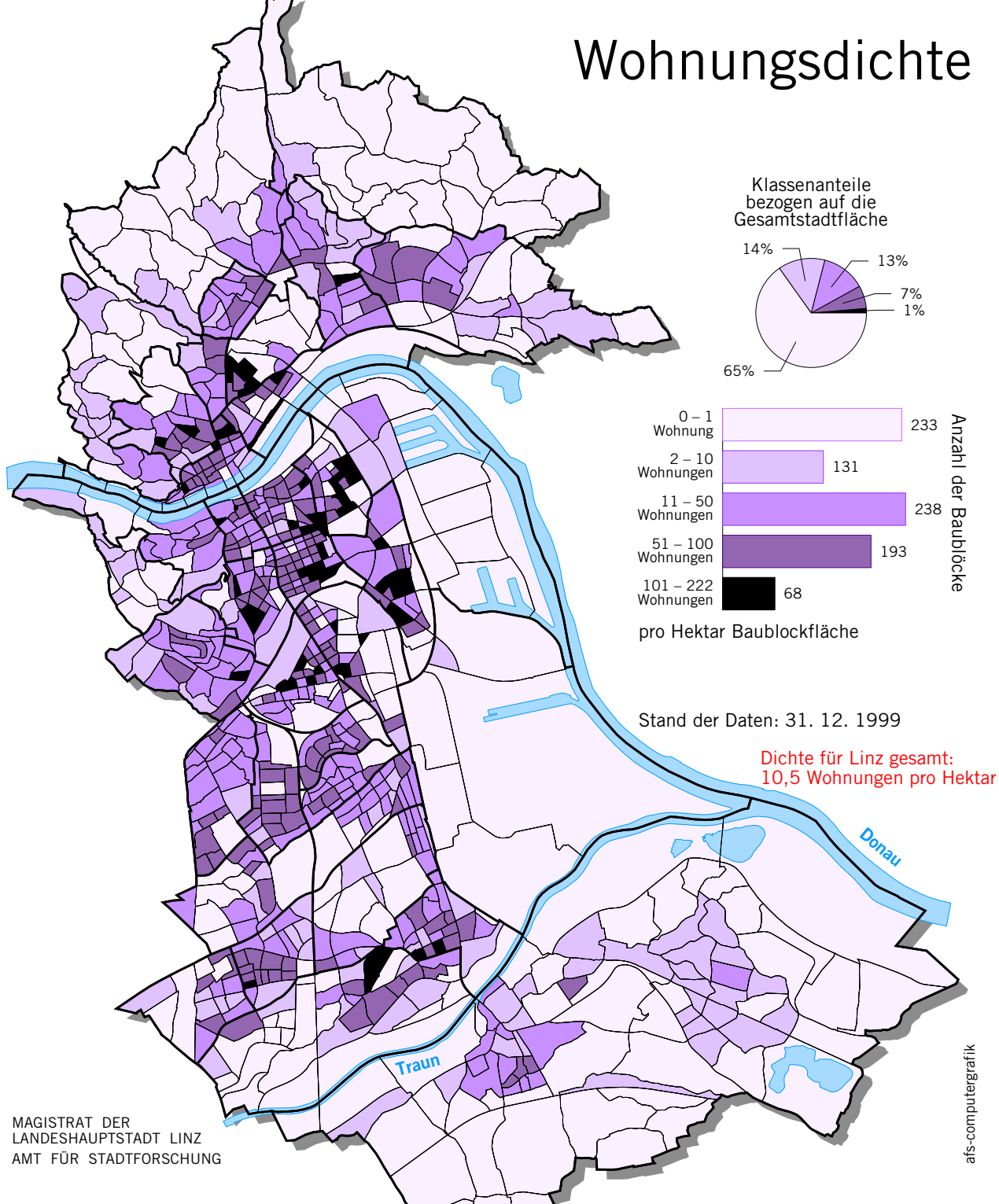

MAGISTRAT DER
LANDESHAUPTSTADT LINZ
AMT FÜR STADTFORSCHUNG

afs-computergrafik

- Stadtgebiet
- Klima
- Bevölkerung
- Gesundheitswesen
- Umwelt
- Sozialwesen
- Wirtschaft
- Indizes
- Technische Versorgung und Feuerwehr
- Verkehr
- Fremdenverkehr
- Schulen
- Sport und Freizeit
- Gebäude und Wohnungen
- Personal und Finanzübersicht
- Rechtspflege
- Wahlen
- Kommunale Meinungsforschung
- Erläuterungen

- Statistische Bezirke
- Stichwortverzeichnis

LINZ Eine Stadt lebt auf

Wohnungen

Planquadrate

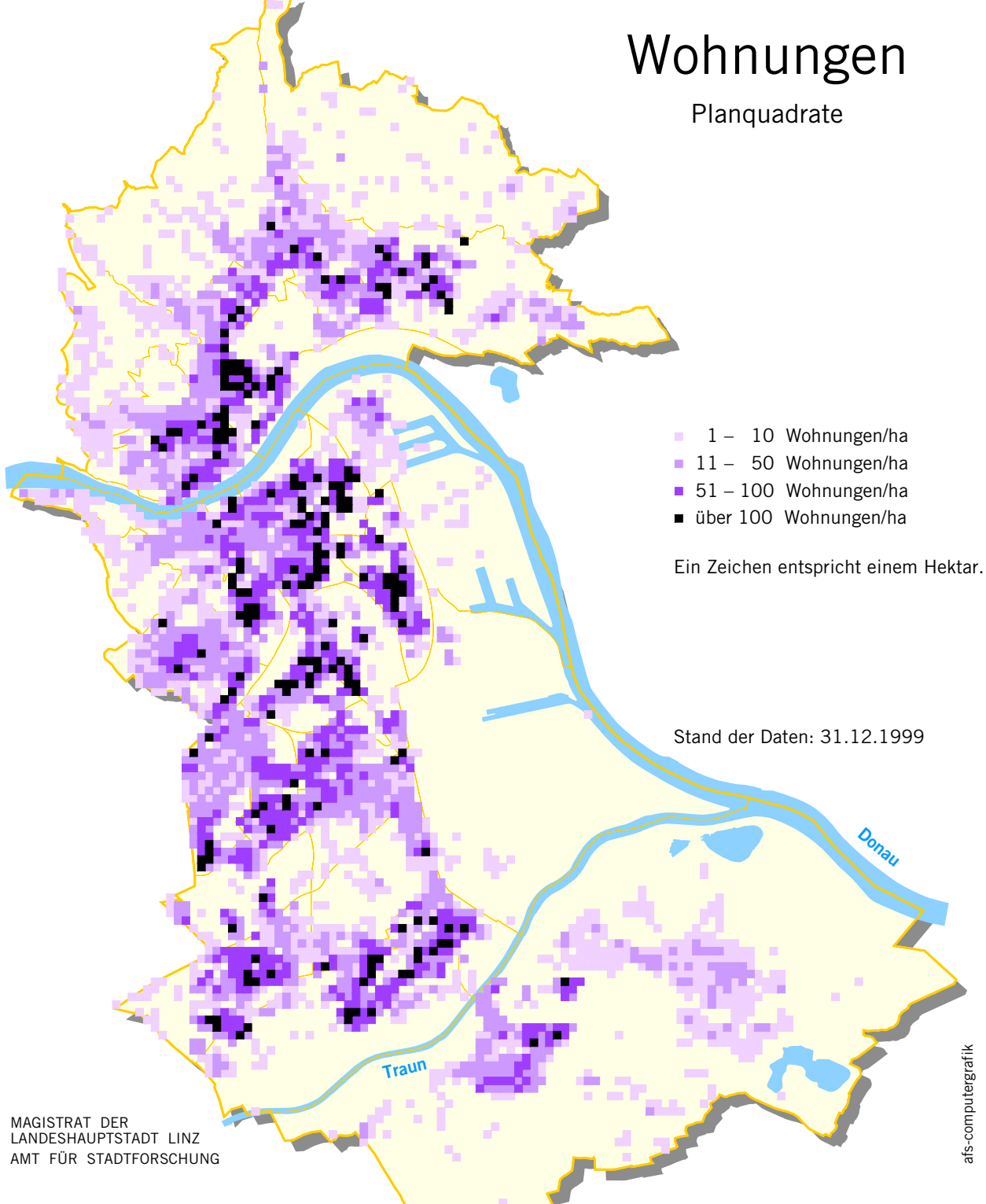

Stand der Daten: 31.12.1999

MAGISTRAT DER
LANDESHAUPTSTADT LINZ
AMT FÜR STADTFORSCHUNG

afs-computergrafik

- Stadtgebiet
- Klima
- Bevölkerung
- Gesundheitswesen
- Umwelt
- Sozialwesen
- Wirtschaft
- Indizes
- Technische Versorgung und Feuerwehr
- Verkehr
- Fremdenverkehr
- Schulen
- Sport und Freizeit
- Gebäude und Wohnungen
- Personal und Finanzübersicht
- Rechtspflege
- Wahlen
- Kommunale Meinungsforschung
- Erläuterungen

- Statistische Bezirke
- Stichwortverzeichnis

Wohnungen – Wohnräume

Statistische Bezirke	Zahl der Wohnräume									Wohnungen
	1	2	3	4	5	6	7	8 u. m.	unbek.	
1 Altstadtviertel	347	564	442	201	82	37	7	12	128	1820
2 Rathausviertel	588	1160	1028	446	105	35	15	16	181	3574
3 Kaplanhofviertel	455	1401	1138	342	147	21	3	7	131	3645
4 Neustadtviertel	775	1244	1013	443	137	42	15	12	159	3840
5 Volksgartenv.	764	1176	991	400	144	54	12	18	190	3749
6 Römerberg-M.	201	329	367	235	128	72	21	29	70	1452
7 Freinberg	6	17	34	37	22	24	4	6	5	155
8 Froschberg	414	1325	1296	677	277	146	63	41	136	4375
9 Keferfeld	259	888	1267	586	235	122	28	23	204	3612
10 Bindermichl	377	1126	1413	787	255	60	16	7	128	4169
11 Spallerhof	173	640	874	372	69	20	12	1	54	2215
12 Wankmüllerhofv.	152	1096	633	295	32	9	1	4	90	2312
13 A.-Hofer-Pl.-V.	959	1039	899	235	93	23	7	12	167	3434
14 Makartviertel	627	1317	965	251	64	31	14	10	215	3494
15 Franckviertel	937	2379	1495	361	93	21	9	9	256	5560
16 Hafenviertel	132	199	217	133	41	9	7	10	31	779
17 St. Peter	25	38	61	43	13	3	–	1	12	196
18 Neue Welt	287	379	401	230	94	42	7	15	50	1505
19 Scharlinz	165	515	670	260	95	36	6	8	58	1813
20 Bergern	102	520	718	421	53	16	5	7	53	1895
21 Neue Heimat	221	1276	973	377	114	37	17	10	141	3166
22 Wegscheid	304	460	738	331	61	14	13	7	71	1999
23 Schörgenhub	526	1645	2481	814	142	43	26	20	177	5874
24 Kleinmünchen	350	1482	1385	300	65	22	4	10	106	3724
25 Ebelsberg	250	1394	2579	1095	399	148	69	47	151	6132
26 Alt-Urfahr	658	997	642	347	113	42	18	5	120	2942
27 Heilham	227	429	882	399	77	8	3	3	54	2082
28 Hartmayrsiedl.	256	897	773	245	53	12	2	2	88	2328
29 Harbachsiedl.	206	640	929	281	84	29	7	9	71	2256
30 Karlhofsiedlung	114	540	466	261	105	47	18	4	51	1606
31 Auberg	441	711	769	464	179	88	27	16	108	2803
32 Pöstlingberg	30	90	183	215	120	49	32	30	12	761
33 Bachl-Gründb.	79	370	512	352	161	76	31	19	53	1653
34 St. Magdalena	309	927	1297	688	246	83	39	29	90	3708
35 Katzbach	891	1148	1930	878	225	79	25	19	95	5290
36 Elmberg	48	87	122	118	108	33	21	11	13	561
LINZ GESAMT	12655	30445	32583	13920	4431	1633	604	489	3719	100479

Stand der Daten: 31. 12. 1999

- Stadtgebiet
- Klima
- Bevölkerung
- Gesundheitswesen
- Umwelt
- Sozialwesen
- Wirtschaft
- Indizes
- Technische Versorgung und Feuerwehr
- Verkehr
- Fremdenverkehr
- Schulen
- Sport und Freizeit
- Gebäude und Wohnungen
- Personal und Finanzübersicht
- Rechtspflege
- Wahlen
- Kommunale Meinungsforschung
- Erläuterungen

- Statistische Bezirke
- Stichwortverzeichnis

Wohnungen – Rechtsgrund

Statistische Bezirke	Rechtsgrund für die Wohnungsbenützung							Wohnungen
	1	2	3	4	5	6	unbekannt	
1 Altstadtviertel	97	247	1029	101	138	111	97	1820
2 Rathausviertel	133	667	1321	991	241	95	126	3574
3 Kaplanhofviertel	49	283	561	2311	309	39	93	3645
4 Neustadtviertel	181	691	1704	797	182	162	123	3840
5 Volksgartenviertel	188	646	1486	816	330	118	165	3749
6 Römerberg-Marg.	355	326	481	51	81	108	50	1452
7 Freinberg	84	12	18	–	12	20	9	155
8 Froschberg	559	1072	580	1731	192	138	103	4375
9 Keferfeld	710	283	382	1851	90	121	175	3612
10 Bindermichl	123	507	523	2710	202	17	87	4169
11 Spallerhof	26	201	195	1673	70	8	42	2215
12 Wankmüllerhofv.	134	626	262	1166	19	49	56	2312
13 A.-Hofer-Pl.-V.	179	690	1031	1108	193	126	107	3434
14 Makartviertel	119	532	1126	1308	185	111	113	3494
15 Franckviertel	108	485	830	3286	564	122	165	5560
16 Hafenviertel	117	116	150	225	105	44	22	779
17 St. Peter	14	1	36	37	87	3	18	196
18 Neue Welt	406	154	523	276	16	106	24	1505
19 Scharlinz	306	412	274	662	46	83	30	1813
20 Bergern	84	501	197	992	35	54	32	1895
21 Neue Heimat	213	81	425	2141	148	60	98	3166
22 Wegscheid	112	339	259	1140	70	38	41	1999
23 Schörgenhub	301	126	354	4836	104	69	84	5874
24 Kleinmünchen	140	152	372	2625	312	39	84	3724
25 Ebelsberg	1473	319	453	3339	120	316	112	6132
26 Alt-Urfahr	231	739	1292	317	111	168	84	2942
27 Heilham	10	153	282	1424	159	18	36	2082
28 Hartmayrsiedlung	15	42	278	1873	68	5	47	2328
29 Harbachsiedlung	119	219	291	1473	53	46	55	2256
30 Karlhofsiedlung	187	286	309	643	102	50	29	1606
31 Auberg	456	776	715	569	50	164	73	2803
32 Pöstlingberg	343	45	194	64	25	74	16	761
33 Bachl-Gründberg	497	353	208	405	25	114	51	1653
34 St. Magdalena	649	904	608	1270	36	169	72	3708
35 Katzbach	422	1639	886	1775	198	322	48	5290
36 Elmberg	259	49	70	87	28	53	15	561
LINZ GESAMT	9399	14674	19705	46073	4706	3340	2582	100479

Erklärung der Rechtsgründe:
1: Eigenbenützung als Hauseigentümer
2: Eigenbenützung als Wohnungseigentümer (Eigentumswohnung)
3: Hauptmiete nach Mietrechtsgesetz
4: Hauptmiete nach Wohnungsgemeinnützigkeitsgesetz (Genossenschaftswohnung)
5: Dienst- oder Naturalwohnung
6: sonstiger Rechtsgrund
Stand der Daten: 31. 12. 1999

- Stadtgebiet
- Klima
- Bevölkerung
- Gesundheitswesen
- Umwelt
- Sozialwesen
- Wirtschaft
- Indizes
- Technische Versorgung und Feuerwehr
- Verkehr
- Fremdenverkehr
- Schulen
- Sport und Freizeit
- Gebäude und Wohnungen
- Personal und Finanzübersicht
- Rechtspflege
- Wahlen
- Kommunale Meinungsforschung
- Erläuterungen

- Statistische Bezirke
- Stichwortverzeichnis

LINZ Eine Stadt lebt auf

Genossenschafts-wohnungen

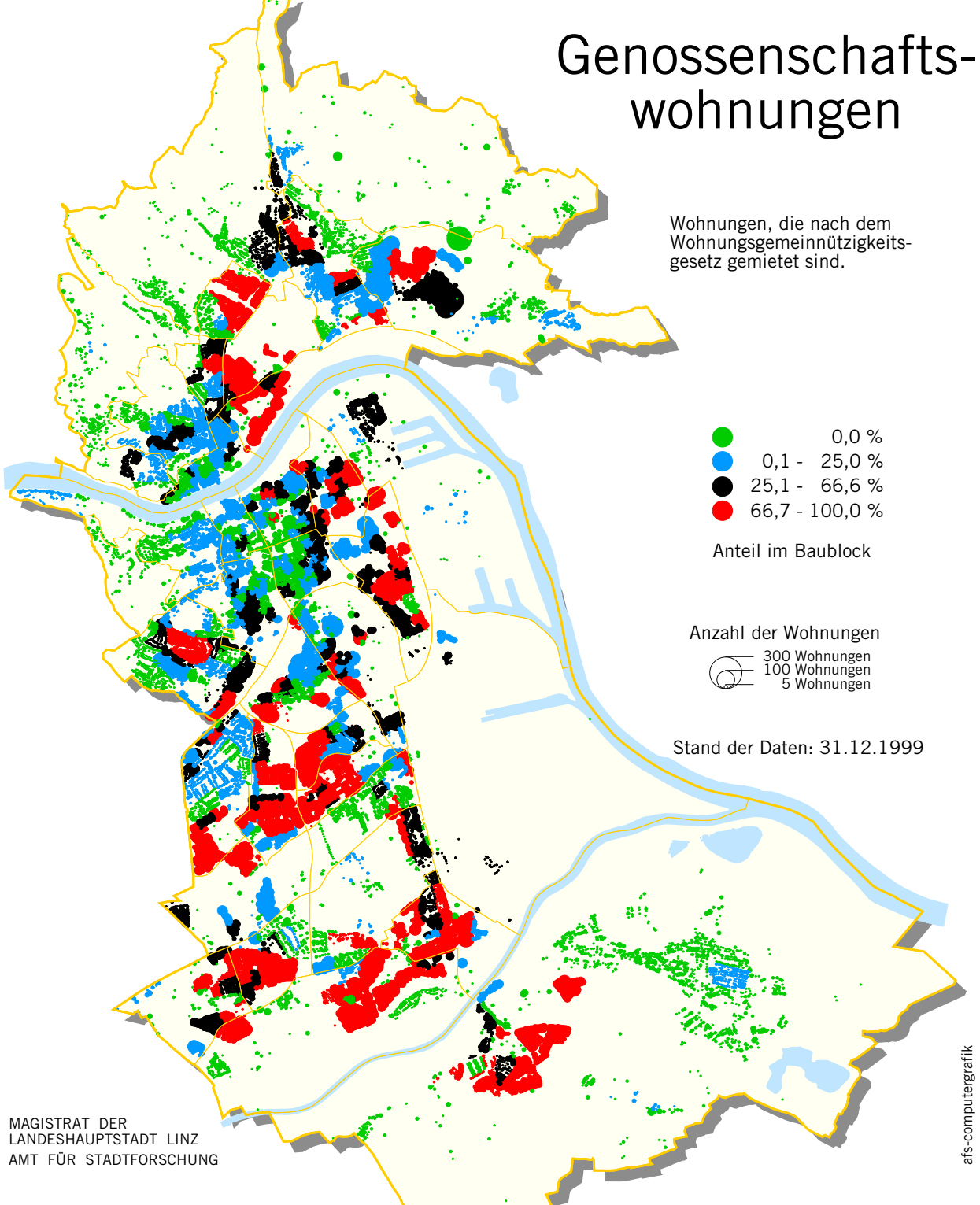

MAGISTRAT DER
LANDESHAUPTSTADT LINZ
AMT FÜR STADTFORSCHUNG

afs-computergrafik

- Stadtgebiet
- Klima
- Bevölkerung
- Gesundheitswesen
- Umwelt
- Sozialwesen
- Wirtschaft
- Indizes
- Technische Versorgung und Feuerwehr
- Verkehr
- Fremdenverkehr
- Schulen
- Sport und Freizeit
- Gebäude und Wohnungen
- Personal und Finanzübersicht
- Rechtspflege
- Wahlen
- Kommunale Meinungsforschung
- Erläuterungen

- Statistische Bezirke
- Stichwortverzeichnis

LINZ Eine Stadt lebt auf

Wohnungen – Nutzfläche

Statistische Bezirke	Nutzfläche in Quadratmetern								Wohnungen
	bis 20	21–40	41–60	61–80	81–100	101–130	über 130	unbek.	
1 Altstadtviertel	47	331	437	337	274	161	128	105	1820
2 Rathausviertel	97	607	888	883	591	226	136	146	3574
3 Kaplanhofviertel	19	558	1505	965	374	78	18	128	3645
4 Neustadtviertel	77	737	997	928	503	269	165	164	3840
5 Volksgartenviertel	54	682	898	926	554	316	126	193	3749
6 Römerberg-Marg.	43	201	301	292	200	198	159	58	1452
7 Freinberg	–	8	15	30	10	33	51	8	155
8 Froschberg	20	427	1293	1060	726	440	256	153	4375
9 Keferfeld	15	276	824	1205	689	359	158	86	3612
10 Bindermichl	8	290	1383	1339	743	230	61	115	4169
11 Spallerhof	1	116	711	775	425	124	22	41	2215
12 Wankmüllerhofv.	10	124	786	928	332	51	14	67	2312
13 A.-Hofer-Pl.-Viertel	37	1010	774	938	355	140	42	138	3434
14 Makartviertel	66	684	989	1097	337	87	38	196	3494
15 Franckviertel	61	1627	2303	1017	298	69	16	169	5560
16 Hafenviertel	13	144	216	132	161	48	35	30	779
17 St. Peter	5	20	50	43	41	28	1	8	196
18 Neue Welt	9	307	383	411	153	123	82	37	1505
19 Scharlinz	19	157	531	564	324	105	65	48	1813
20 Bergern	4	104	450	685	492	92	22	46	1895
21 Neue Heimat	16	455	965	1222	281	97	50	80	3166
22 Wegscheid	42	245	480	649	429	81	33	40	1999
23 Schörgenhub	7	571	1691	2415	778	201	65	146	5874
24 Kleinmünchen	40	389	1459	1348	310	54	39	85	3724
25 Ebelsberg	17	237	1139	2630	1080	549	341	139	6132
26 Alt-Urfahr	70	657	824	563	361	245	106	116	2942
27 Heilham	3	244	299	1047	398	39	7	45	2082
28 Hartmayrsiedlung	33	236	957	885	145	4	6	62	2328
29 Harbachsiedlung	1	199	632	894	292	118	52	68	2256
30 Karlhofsiedlung	6	127	452	475	302	133	66	45	1606
31 Auberg	18	474	641	733	373	312	172	80	2803
32 Pöstlingberg	3	21	64	122	199	192	135	25	761
33 Bachl-Gründberg	4	90	362	412	322	257	158	48	1653
34 St. Magdalena	20	466	620	1231	692	403	199	77	3708
35 Katzbach	44	913	814	1600	1152	553	119	95	5290
36 Elmberg	4	28	67	101	112	163	66	20	561
LINZ GESAMT	933	13762	27200	30882	14808	6578	3209	3107	100479

Stand der Daten: 31. 12. 1999

- Stadtgebiet
- Klima
- Bevölkerung
- Gesundheitswesen
- Umwelt
- Sozialwesen
- Wirtschaft
- Indizes
- Technische Versorgung und Feuerwehr
- Verkehr
- Fremdenverkehr
- Schulen
- Sport und Freizeit
- Gebäude und Wohnungen
- Personal und Finanzübersicht
- Rechtspflege
- Wahlen
- Kommunale Meinungsforschung
- Erläuterungen

- Statistische Bezirke
- Stichwortverzeichnis

Wohnungen

Nutzfläche

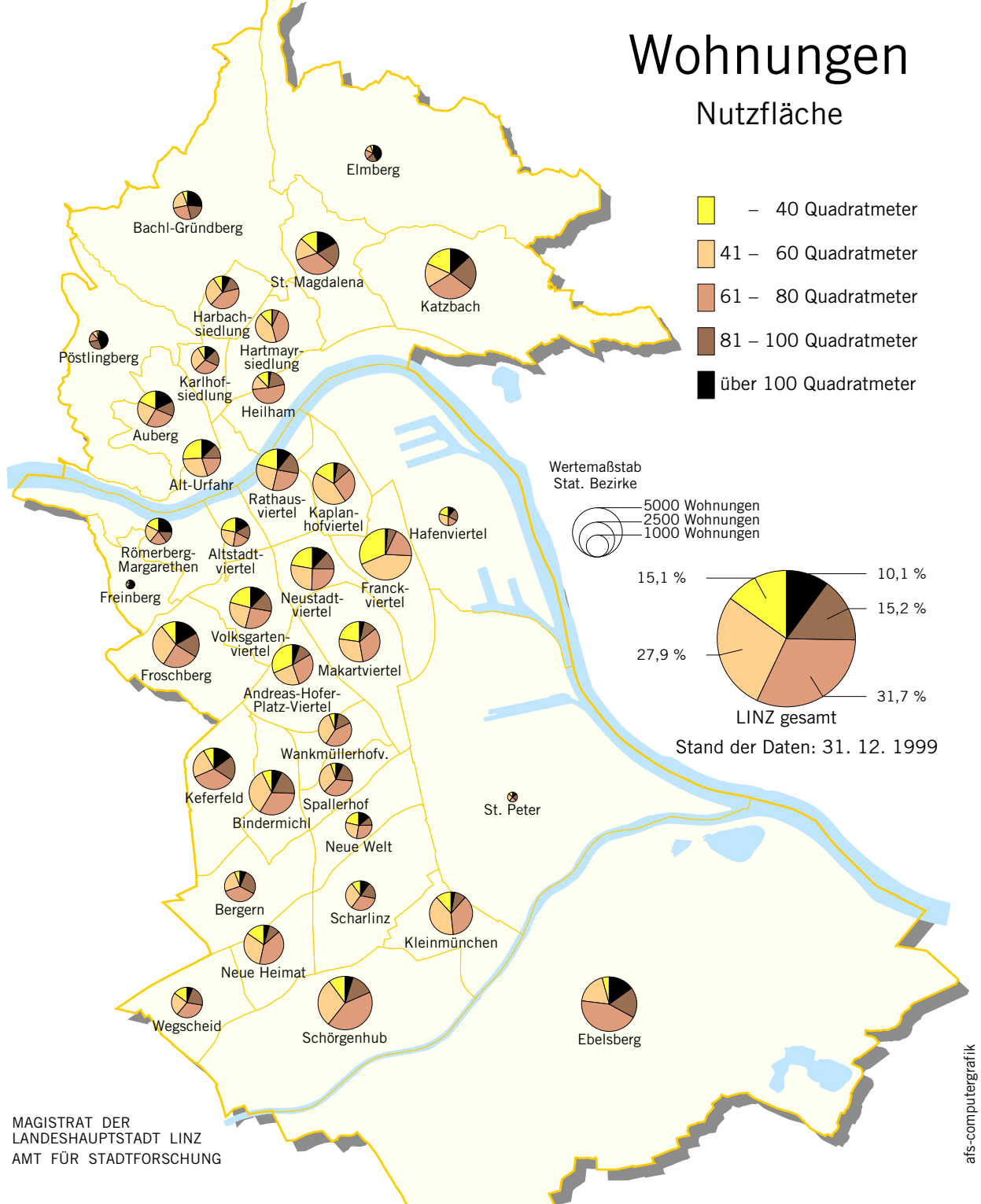

Stand der Daten: 31. 12. 1999

MAGISTRAT DER
LANDESHAUPTSTADT LINZ
AMT FÜR STADTFORSCHUNG

afs-computergrafik

- Stadtgebiet
- Klima
- Bevölkerung
- Gesundheitswesen
- Umwelt
- Sozialwesen
- Wirtschaft
- Indizes
- Technische Versorgung und Feuerwehr
- Verkehr
- Fremdenverkehr
- Schulen
- Sport und Freizeit
- Gebäude und Wohnungen
- Personal und Finanzübersicht
- Rechtspflege
- Wahlen
- Kommunale Meinungsforschung
- Erläuterungen

- Statistische Bezirke
- Stichwortverzeichnis

Wohnungen – Eigentumsverhältnisse der Gebäude

Statistische Bezirke	Wohnungen in Gebäuden im Besitz von ...					Wohnungen
	Privatperson(en)		Gebietskör-perschaften	gemeinn. Bauverein.	sonst. jur. Personen	
	eine	mehrere				
1 Altstadtviertel	631	673	74	125	317	1820
2 Rathausviertel	518	1145	137	1250	524	3574
3 Kaplanhofviertel	119	369	573	2492	92	3645
4 Neustadtviertel	847	1528	43	823	599	3840
5 Volksgartenviertel	600	1253	271	874	751	3749
6 Römerberg-Marg.	521	698	26	40	167	1452
7 Freinberg	65	71	1	–	18	155
8 Froschberg	516	1249	261	2175	174	4375
9 Keferfeld	436	805	5	2344	22	3612
10 Bindermichl	75	349	95	3578	72	4169
11 Spallerhof	17	208	11	1968	11	2215
12 Wankmüllerhofv.	74	894	–	1333	11	2312
13 A.-Hofer-Pl.-Viertel	488	1347	74	1368	157	3434
14 Makartviertel	593	1071	119	1566	145	3494
15 Franckviertel	161	597	2027	2659	116	5560
16 Hafenviertel	124	243	22	314	76	779
17 St. Peter	31	14	23	67	61	196
18 Neue Welt	344	837	3	277	44	1505
19 Scharlinz	305	603	71	782	52	1813
20 Bergern	72	721	2	1089	11	1895
21 Neue Heimat	175	262	1	2705	23	3166
22 Wegscheid	142	492	4	1265	96	1999
23 Schörgenhub	206	335	4	5227	102	5874
24 Kleinmünchen	193	243	32	3056	200	3724
25 Ebelsberg	899	1664	99	3402	68	6132
26 Alt-Urfahr	874	1366	88	248	366	2942
27 Heilham	35	142	113	1701	91	2082
28 Hartmayrsiedlung	54	68	2	2192	12	2328
29 Harbachsiedlung	71	326	1077	761	21	2256
30 Karlhofsiedlung	156	515	71	718	146	1606
31 Auberg	495	1387	32	698	191	2803
32 Pöstlingberg	240	304	4	–	213	761
33 Bachl-Gründberg	340	753	29	504	27	1653
34 St. Magdalena	440	1352	3	1694	219	3708
35 Katzbach	229	2019	202	1881	959	5290
36 Elmberg	189	216	22	127	7	561
LINZ GESAMT	11275	26119	5621	51303	6161	100479

Stand der Daten: 31. 12. 1999

- Stadtgebiet
- Klima
- Bevölkerung
- Gesundheitswesen
- Umwelt
- Sozialwesen
- Wirtschaft
- Indizes
- Technische Versorgung und Feuerwehr
- Verkehr
- Fremdenverkehr
- Schulen
- Sport und Freizeit
- Gebäude und Wohnungen
- Personal und Finanzübersicht
- Rechtspflege
- Wahlen
- Kommunale Meinungsforschung
- Erläuterungen

- Statistische Bezirke
- Stichwortverzeichnis

Wohnungen – Fertigstellungen 1990 – 1999 (in Neubauten)

Statistische Bezirke	Jahr der Fertigstellung										1990–1999
	1990	1991	1992	1993	1994	1995	1996	1997	1998	1999	
1 Altstadtviertel	19	–	1	5	–	–	–	–	14	–	39
2 Rathausviertel	23	–	–	17	12	–	54	63	52	47	268
3 Kaplanhofviertel	–	–	–	–	–	–	41	93	146	170	450
4 Neustadtviertel	7	18	–	3	–	48	32	15	17	44	184
5 Volksgartenv.	12	4	29	28	–	22	19	7	45	25	191
6 Römerberg-M.	2	18	4	3	1	17	1	39	7	4	96
7 Freinberg	1	1	2	2	1	1	1	2	1	1	13
8 Froschberg	62	22	23	69	17	31	113	43	21	68	469
9 Keferfeld	12	129	8	–	5	44	1	121	8	22	350
10 Bindermichl	–	–	4	2	–	13	–	–	41	–	60
11 Spallerhof	–	–	1	–	69	–	1	65	–	–	136
12 Wankmüllerhofv.	–	–	–	–	–	–	–	–	36	–	36
13 A.-Hofer-Pl.-V.	15	26	61	–	–	19	1	–	23	97	242
14 Makartviertel	–	3	7	1	–	8	–	27	31	–	77
15 Franckviertel	–	1	15	55	20	31	136	–	76	–	334
16 Hafenviertel	3	6	2	2	1	21	–	1	1	–	37
17 St. Peter	–	–	–	–	–	–	–	–	–	–	–
18 Neue Welt	4	13	3	–	24	4	11	28	2	3	92
19 Scharlinz	12	6	1	60	3	14	3	6	9	52	166
20 Bergern	–	–	–	2	–	–	–	–	79	16	97
21 Neue Heimat	8	4	4	–	–	11	5	2	–	–	34
22 Wegscheid	2	18	–	24	39	–	23	77	71	15	269
23 Schörgenhub	129	55	460	373	381	45	89	60	25	4	1621
24 Kleinmünchen	–	1	–	–	–	1	11	29	10	2	54
25 Ebelsberg	122	62	373	319	499	190	221	261	142	316	2505
26 Alt-Urfahr	14	12	25	16	149	62	13	4	34	44	373
27 Heilham	–	–	–	–	–	1	–	–	2	65	68
28 Hartmayrsiedl.	–	–	–	–	–	–	–	–	–	–	–
29 Harbachsiedl.	–	3	–	–	37	1	3	14	2	25	85
30 Karlhofsiedlung	–	20	2	1	2	1	7	1	–	–	34
31 Auberg	31	51	40	6	93	28	63	29	12	25	378
32 Pöstlingberg	7	1	3	6	2	18	5	9	3	14	68
33 Bachl-Gründb.	8	24	4	3	6	32	11	4	44	1	137
34 St. Magdalena	14	29	69	58	9	116	79	214	128	111	827
35 Katzbach	6	28	17	58	1	247	398	100	15	76	946
36 Elmberg	3	–	8	3	3	6	26	2	5	2	58
LINZ GESAMT	516	555	1166	1116	1374	1032	1368	1316	1102	1249	10794

Stand der Daten: 31. 12. 1999

- Stadtgebiet
- Klima
- Bevölkerung
- Gesundheitswesen
- Umwelt
- Sozialwesen
- Wirtschaft
- Indizes
- Technische Versorgung und Feuerwehr
- Verkehr
- Fremdenverkehr
- Schulen
- Sport und Freizeit
- Gebäude und Wohnungen
- Personal und Finanzübersicht
- Rechtspflege
- Wahlen
- Kommunale Meinungsforschung
- Erläuterungen

- Statistische Bezirke
- Stichwortverzeichnis

Wohnungen

Fertigstellungen 1990 – 1999

(in Neubauten)

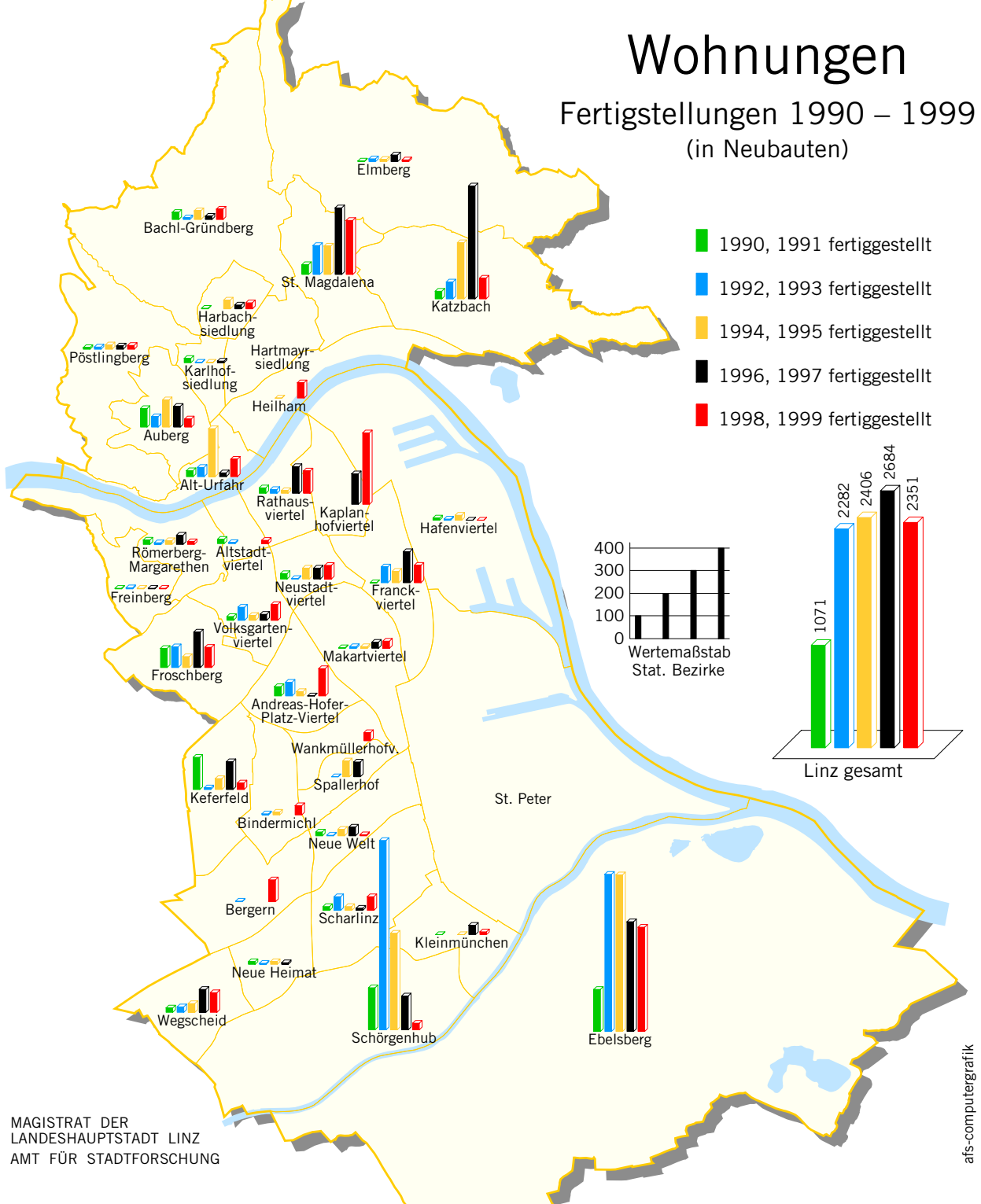

MAGISTRAT DER
LANDESHAUPTSTADT LINZ
AMT FÜR STADTFORSCHUNG

afs-computergrafik

- Stadtgebiet
- Klima
- Bevölkerung
- Gesundheitswesen
- Umwelt
- Sozialwesen
- Wirtschaft
- Indizes
- Technische Versorgung und Feuerwehr
- Verkehr
- Fremdenverkehr
- Schulen
- Sport und Freizeit
- Gebäude und Wohnungen
- Personal und Finanzübersicht
- Rechtspflege
- Wahlen
- Kommunale Meinungsforschung
- Erläuterungen

- Statistische Bezirke
- Stichwortverzeichnis

Personal und Finanzübersicht

Fotos	Tabellen	Grafiken	
	■		Personalstand der Stadt Linz - Geschäftsgruppen
	■	■	Personalstand der Stadt Linz - Altersstruktur
	■		Personalstand der Stadt Linz - Sozialstruktur
	■	■	Rechnungsabschlüsse der Stadt Linz - ordentlicher Haushalt
	■	■	Rechnungsabschlüsse der Stadt Linz - außerordentlicher Haushalt
	■	■	Ausgabenentwicklung der Stadt Linz
	■	■	Steueraufkommen der Stadt Linz - Entwicklung
		■	Steueraufkommen der Stadt Linz 1999

- Stadtgebiet
- Klima
- Bevölkerung
- Gesundheitswesen
- Umwelt
- Sozialwesen
- Wirtschaft
- Indizes
- Technische Versorgung und Feuerwehr
- Verkehr
- Fremdenverkehr
- Schulen
- Sport und Freizeit
- Gebäude und Wohnungen
- Personal und Finanzübersicht
- Rechtspflege
- Wahlen
- Kommunale Meinungsforschung
- Erläuterungen

- Statistische Bezirke
- Stichwortverzeichnis

Personalstand der Stadt Linz - Geschäftsgruppen

Geschäftsgruppen	Vollzeitbeschäftigte		Teilzeitbeschäftigte		Summe		
	männlich	weiblich	männlich	weiblich	Vollzeitbe-schäftigte	Teilzeitbe-schäftigte	Summe
1998							
Magistratsdirektion, Präsidialverwaltung	276	221	4	123	497	127	624
Finanz- und Vermögensverwaltung	989	1253	18	441	2242	459	2701
Bezirks- und Sozialverwaltung	249	1015	7	382	1264	389	1653
Kulturverwaltung	89	96	33	89	185	122	307
Bauverwaltung	788	81	5	22	869	27	896
Kontrollamt - Stadtrechnungshof	8	2	–	–	10	–	10
Personalvertretung	11	3	–	–	14	–	14
Summe	2410	2671	67	1057	5081	1124	6205
1999							
Magistratsdirektion, Präsidialverwaltung	273	213	3	126	486	129	615
Finanz- und Vermögensverwaltung	755	1222	17	493	1977	510	2487
Bezirks- und Sozialverwaltung	261	1070	6	399	1331	405	1736
Kulturverwaltung	88	94	36	86	182	122	304
Bauverwaltung	802	83	3	27	885	30	915
Kontrollamt - Stadtrechnungshof	8	2	–	–	10	–	10
Personalvertretung	12	3	–	–	15	–	15
Summe	2199	2687	65	1131	4886	1196	6082

Anmerkung: Stichtag 31. 12., ohne an SBL, LIVA und RZL abgeordnetes Personal

- Stadtgebiet
- Klima
- Bevölkerung
- Gesundheitswesen
- Umwelt
- Sozialwesen
- Wirtschaft
- Indizes
- Technische Versorgung und Feuerwehr
- Verkehr
- Fremdenverkehr
- Schulen
- Sport und Freizeit
- Gebäude und Wohnungen
- Personal und Finanzübersicht
- Rechtspflege
- Wahlen
- Kommunale Meinungsforschung
- Erläuterungen

- Statistische Bezirke
- Stichwortverzeichnis

Personalstand der Stadt Linz - Altersstruktur

Alter	Vollzeitbeschäftigte		Teilzeitbeschäftigte		Summe		
	männlich	weiblich	männlich	weiblich	Vollzeitbe-schäftigte	Teilzeitbe-schäftigte	Summe
1998							
14–19	–	4	–	4	4	4	8
20–24	37	239	4	32	276	36	312
25–29	192	400	9	105	592	114	706
30–34	393	359	20	263	752	283	1035
35–39	489	414	14	219	903	233	1136
40–44	372	437	11	188	809	199	1008
45–49	294	343	4	115	637	119	756
50–54	332	345	3	106	677	109	786
55–59	286	117	–	23	403	23	426
60 und älter	15	13	2	2	28	4	32
Summe	2410	2671	67	1057	5081	1124	6205
Durchschnittsalter	42,3	39,0	36,6	38,7	40,6	38,6	40,2
1999							
14–19	–	13	–	4	13	4	17
20–24	43	232	4	52	275	56	331
25–29	169	392	7	107	561	114	675
30–34	358	354	17	276	712	293	1005
35–39	444	399	13	231	843	244	1087
40–44	370	464	11	201	834	212	1046
45–49	264	368	7	124	632	131	763
50–54	275	327	1	111	602	112	714
55–59	257	122	2	23	379	25	404
60 und älter	19	16	3	2	35	5	40
Summe	2199	2687	65	1131	4886	1196	6082
Durchschnittsalter	42,1	39,1	38,2	38,4	40,5	38,4	40,1

- Stadtgebiet
- Klima
- Bevölkerung
- Gesundheitswesen
- Umwelt
- Sozialwesen
- Wirtschaft
- Indizes
- Technische Versorgung und Feuerwehr
- Verkehr
- Fremdenverkehr
- Schulen
- Sport und Freizeit
- Gebäude und Wohnungen
- Personal und Finanzübersicht
- Rechtspflege
- Wahlen
- Kommunale Meinungsforschung
- Erläuterungen

- Statistische Bezirke
- Stichwortverzeichnis

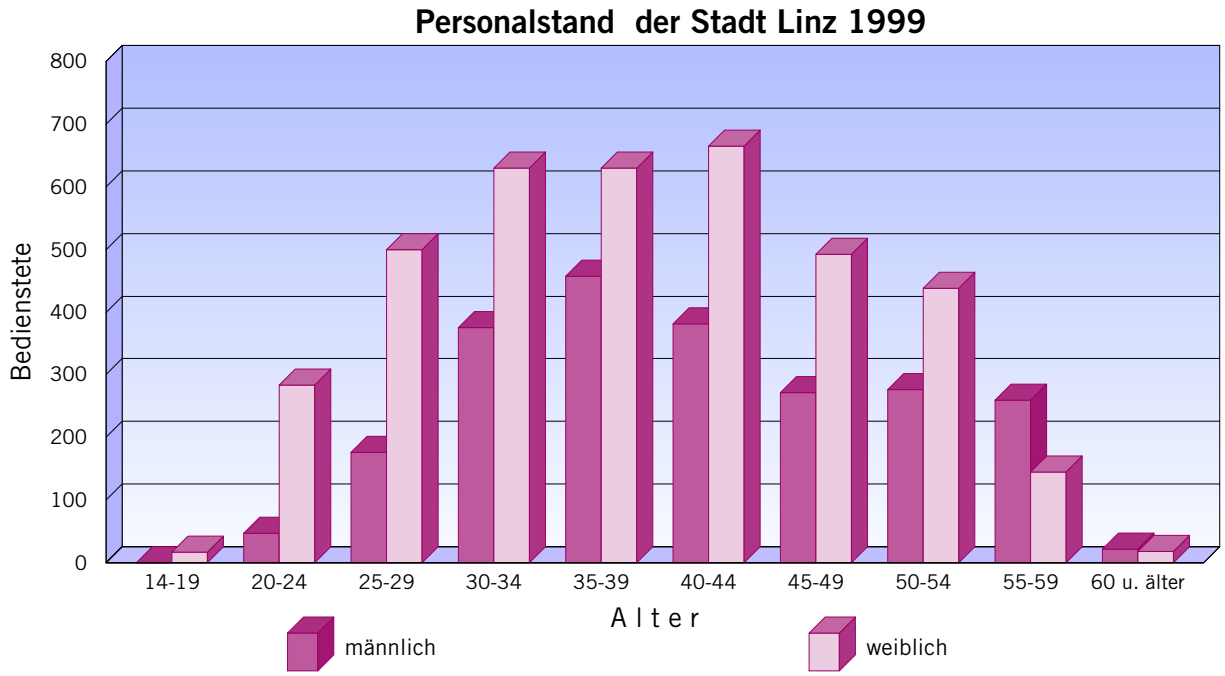

- Stadtgebiet
- Klima
- Bevölkerung
- Gesundheitswesen
- Umwelt
- Sozialwesen
- Wirtschaft
- Indizes
- Technische Versorgung und Feuerwehr
- Verkehr
- Fremdenverkehr
- Schulen
- Sport und Freizeit
- Gebäude und Wohnungen
- Personal und Finanzübersicht
- Rechtspflege
- Wahlen
- Kommunale Meinungsforschung
- Erläuterungen

- Statistische Bezirke
- Stichwortverzeichnis

Personalstand der Stadt Linz - Sozialstruktur

Familienstand- Haushaltszulagen	Vollzeitbeschäftigte		Teilzeitbeschäftigte		Summe		
	männlich	weiblich	männlich	weiblich	Vollzeitbe-schäftigte	Teilzeitbe-schäftigte	Summe
1998							
ledig	590	975	23	150	1565	173	1738
verheiratet	1603	1216	42	787	2819	829	3648
verwitwet	7	29	–	9	36	9	45
geschieden	210	451	2	111	661	113	774
Summe	2410	2671	67	1057	5081	1124	6205
davon Personen mit ... Kindern							
0	1264	1885	49	447	3149	496	3645
1	536	537	8	264	1073	272	1345
2	482	212	7	297	694	304	998
3	107	32	2	41	139	43	182
4	14	5	1	7	19	8	27
5	7	–	–	1	7	1	8
6 und mehr	–	–	–	–	–	–	–
1999							
ledig	560	994	26	185	1554	211	1765
verheiratet	1449	1218	39	825	2667	864	3531
verwitwet	4	31	–	10	35	10	45
geschieden	186	444	–	111	630	111	741
Summe	2199	2687	65	1131	4886	1196	6082
davon Personen mit ... Kindern							
0	1134	1932	50	474	3066	524	3590
1	508	517	7	293	1025	300	1325
2	438	201	6	310	639	316	955
3	98	30	2	48	128	50	178
4	16	5	–	4	21	4	25
5	5	2	–	2	7	2	9
6 und mehr	–	–	–	–	–	–	–

- Stadtgebiet
- Klima
- Bevölkerung
- Gesundheitswesen
- Umwelt
- Sozialwesen
- Wirtschaft
- Indizes
- Technische Versorgung und Feuerwehr
- Verkehr
- Fremdenverkehr
- Schulen
- Sport und Freizeit
- Gebäude und Wohnungen
- Personal und Finanzübersicht
- Rechtspflege
- Wahlen
- Kommunale Meinungsforschung
- Erläuterungen

- Statistische Bezirke
- Stichwortverzeichnis

Rechnungsabschlüsse der Stadt Linz - ordentlicher Haushalt

Haushaltsgruppen	1998	1999
	Einnahmen	
0 Vertretungskörper und allgemeine Verwaltung	305 112 871	290 723 559
1 Öffentliche Ordnung und Sicherheit	20 019 674	19 843 094
2 Unterricht, Erziehung, Sport und Wissenschaft	231 445 881	237 573 797
3 Kunst, Kultur und Kultus	63 289 137	52 753 191
4 Soziale Wohlfahrt und Wohnbauförderung	361 700 744	378 215 755
5 Gesundheit	1 748 081 276	1 870 170 539
6 Straßen- und Wasserbau, Verkehr	57 166 398	55 551 664
7 Wirtschaftsförderung	9 947 912	7 259 287
8 Dienstleistungen	713 398 055	570 378 846
9 Finanzwirtschaft	4 189 750 827	4 161 135 447
Summe	7 699 912 775	7 643 605 179
	Ausgaben	
0 Vertretungskörper und allgemeine Verwaltung	1 151 489 418	1 217 525 681
1 Öffentliche Ordnung und Sicherheit	238 642 314	240 894 133
2 Unterricht, Erziehung, Sport und Wissenschaft	761 001 680	780 924 665
3 Kunst, Kultur und Kultus	364 095 421	341 227 633
4 Soziale Wohlfahrt und Wohnbauförderung	910 156 733	1 039 698 294
5 Gesundheit	2 293 289 842	2 376 281 664
6 Straßen- und Wasserbau, Verkehr	240 097 213	235 285 651
7 Wirtschaftsförderung	66 799 823	68 229 560
8 Dienstleistungen	983 430 479	891 529 004
9 Finanzwirtschaft	690 909 852	452 008 894
Summe	7 699 912 775	7 643 605 179
	Zuschussbedarf (–) bzw. Überschuss (+)	
0 Vertretungskörper und allgemeine Verwaltung	– 846 376 547	– 926 802 122
1 Öffentliche Ordnung und Sicherheit	– 218 622 640	– 221 051 039
2 Unterricht, Erziehung, Sport und Wissenschaft	– 529 555 799	– 543 350 868
3 Kunst, Kultur und Kultus	– 300 806 284	– 288 474 442
4 Soziale Wohlfahrt und Wohnbauförderung	– 548 455 989	– 661 482 539
5 Gesundheit	– 545 208 566	– 506 111 125
6 Straßen- und Wasserbau, Verkehr	– 182 930 815	– 179 733 987
7 Wirtschaftsförderung	– 56 851 911	– 60 970 273
8 Dienstleistungen	– 270 032 424	– 321 150 158
9 Finanzwirtschaft	+ 3 498 840 975	+ 3 709 126 553
Summe	–	–

Beträge in Schilling

- Stadtgebiet
- Klima
- Bevölkerung
- Gesundheitswesen
- Umwelt
- Sozialwesen
- Wirtschaft
- Indizes
- Technische Versorgung und Feuerwehr
- Verkehr
- Fremdenverkehr
- Schulen
- Sport und Freizeit
- Gebäude und Wohnungen
- Personal und Finanzübersicht
- Rechtspflege
- Wahlen
- Kommunale Meinungsforschung
- Erläuterungen

- Statistische Bezirke
- Stichwortverzeichnis

Rechnungsabschlüsse der Stadt Linz ordentlicher Haushalt (Ausgaben)

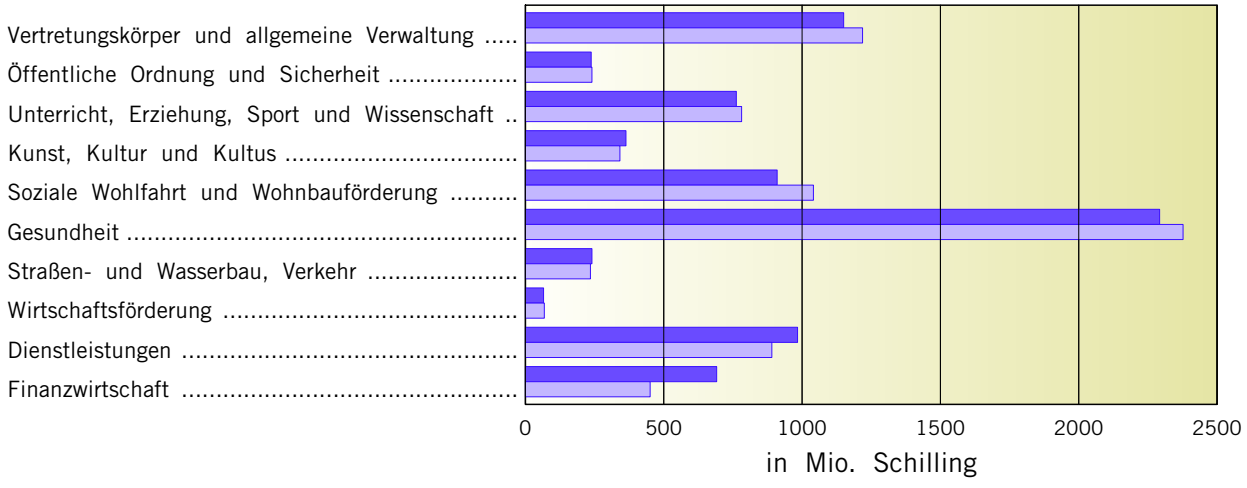

- Stadtgebiet
- Klima
- Bevölkerung
- Gesundheitswesen
- Umwelt
- Sozialwesen
- Wirtschaft
- Indizes
- Technische Versorgung und Feuerwehr
- Verkehr
- Fremdenverkehr
- Schulen
- Sport und Freizeit
- Gebäude und Wohnungen
- Personal und Finanzübersicht
- Rechtspflege
- Wahlen
- Kommunale Meinungsforschung
- Erläuterungen

- Statistische Bezirke
- Stichwortverzeichnis

Rechnungsabschlüsse der Stadt Linz - außerordentlicher Haushalt

Haushaltsgruppen	1998	1999
	Einnahmen	
0 Vertretungskörper und allgemeine Verwaltung	83 934 593	114 774 017
1 Öffentliche Ordnung und Sicherheit	–	1 544 455
2 Unterricht, Erziehung, Sport und Wissenschaft	77 732 636	78 490 380
3 Kunst, Kultur und Kultus	4 572 254	50 127 204
4 Soziale Wohlfahrt und Wohnbauförderung	25 415 115	110 335 152
5 Gesundheit	62 565 188	214 715 289
6 Straßen- und Wasserbau, Verkehr	170 066 365	327 973 850
7 Wirtschaftsförderung	9 558 105	67 248 514
8 Dienstleistungen	479 378 642	726 105 863
9 Finanzwirtschaft	197 494 531	29 328 586
Summe	1 110 717 429	1 720 643 310
	Ausgaben	
0 Vertretungskörper und allgemeine Verwaltung	83 934 593	114 774 017
1 Öffentliche Ordnung und Sicherheit	–	1 544 455
2 Unterricht, Erziehung, Sport und Wissenschaft	77 732 636	78 490 380
3 Kunst, Kultur und Kultus	4 572 254	50 127 204
4 Soziale Wohlfahrt und Wohnbauförderung	25 415 115	110 335 152
5 Gesundheit	62 565 188	214 715 289
6 Straßen- und Wasserbau, Verkehr	170 066 365	327 973 850
7 Wirtschaftsförderung	9 558 105	67 248 514
8 Dienstleistungen	479 378 642	726 105 863
9 Finanzwirtschaft	197 494 531	29 328 586
Summe	1 110 717 429	1 720 643 310
	Zuschussbedarf (–) bzw. Überschuss (+)	
0 Vertretungskörper und allgemeine Verwaltung	–	–
1 Öffentliche Ordnung und Sicherheit	–	–
2 Unterricht, Erziehung, Sport und Wissenschaft	–	–
3 Kunst, Kultur und Kultus	–	–
4 Soziale Wohlfahrt und Wohnbauförderung	–	–
5 Gesundheit	–	–
6 Straßen- und Wasserbau, Verkehr	–	–
7 Wirtschaftsförderung	–	–
8 Dienstleistungen	–	–
9 Finanzwirtschaft	–	–
Summe	–	–

Beträge in Schilling

- Stadtgebiet
- Klima
- Bevölkerung
- Gesundheitswesen
- Umwelt
- Sozialwesen
- Wirtschaft
- Indizes
- Technische Versorgung und Feuerwehr
- Verkehr
- Fremdenverkehr
- Schulen
- Sport und Freizeit
- Gebäude und Wohnungen
- Personal und Finanzübersicht
- Rechtspflege
- Wahlen
- Kommunale Meinungsforschung
- Erläuterungen

- Statistische Bezirke
- Stichwortverzeichnis

Rechnungsabschlüsse der Stadt Linz außerordentlicher Haushalt (Ausgaben)

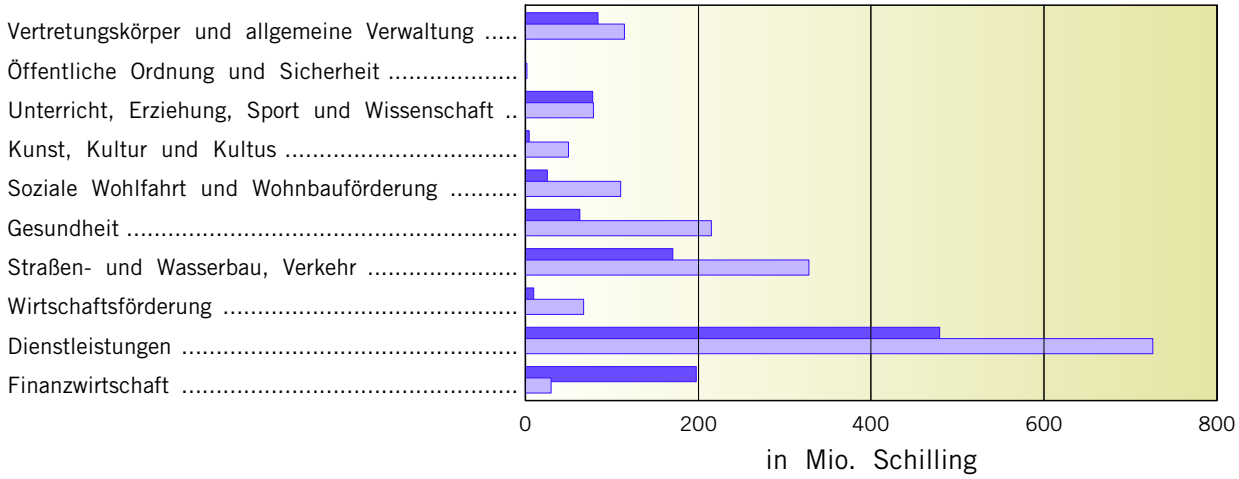

- Stadtgebiet
- Klima
- Bevölkerung
- Gesundheitswesen
- Umwelt
- Sozialwesen
- Wirtschaft
- Indizes
- Technische Versorgung und Feuerwehr
- Verkehr
- Fremdenverkehr
- Schulen
- Sport und Freizeit
- Gebäude und Wohnungen
- Personal und Finanzübersicht
- Rechtspflege
- Wahlen
- Kommunale Meinungsforschung
- Erläuterungen

- Statistische Bezirke
- Stichwortverzeichnis

Ausgabenentwicklung der Stadt Linz

Jahre	Ausgaben		Jahre	Ausgaben	
	ordentlicher Haushalt	außer-ordentlicher Haushalt		ordentlicher Haushalt	außer-ordentlicher Haushalt
1952	203 824 711	52 553 422	1976	2 000 594 516	301 500 148
1953	213 332 398	62 382 321	1977	2 119 155 381	335 843 521
1954	244 386 298	82 465 039	1978	2 313 397 456	287 141 311
1955	252 302 460	100 200 872	1979	2 527 089 714	197 265 085
1956	266 459 694	65 259 381	1980	2 657 076 977	241 247 280
1957	318 432 721	59 322 728	1981	2 916 756 918	290 948 879
1958	366 861 336	82 760 594	1982	3 035 921 403	321 815 662
1959	369 395 972	136 021 376	1983	3 248 393 088	485 709 701
1960	439 737 630	147 563 912	1984	3 435 573 455	540 273 608
1961	463 499 917	171 646 536	1985	3 661 691 912	733 309 402
1962	526 364 957	211 117 050	1986	3 867 953 306	815 766 584
1963	527 641 844	213 833 883	1987	3 896 442 545	952 898 304
1964	589 635 474	237 059 206	1988	4 165 644 064	704 645 367
1965	667 663 289	306 059 375	1989	4 461 097 836	896 757 984
1966	753 418 710	303 439 045	1990	4 803 705 579	827 102 421
1967	774 015 545	297 639 233	1991	5 272 791 449	758 544 196
1968	839 798 798	245 433 615	1992	5 689 152 255	1 015 734 711
1969	935 245 678	334 420 619	1993	6 015 941 415	1 636 444 581
1970	932 156 884	198 768 762	1994	6 632 779 899	1 200 302 504
1971	1 019 285 937	208 296 291	1995	6 620 600 842	1 287 362 856
1972	1 180 832 239	286 482 301	1996	7 007 731 801	927 140 682
1973	1 316 407 843	312 511 501	1997	7 386 486 342	1 223 435 249
1974	1 559 958 983	230 949 507	1998	7 699 912 775	1 110 717 429
1975	1 769 591 958	414 601 466	1999	7 643 605 179	1 720 643 310

Beträge in Schilling

- Stadtgebiet
- Klima
- Bevölkerung
- Gesundheitswesen
- Umwelt
- Sozialwesen
- Wirtschaft
- Indizes
- Technische Versorgung und Feuerwehr
- Verkehr
- Fremdenverkehr
- Schulen
- Sport und Freizeit
- Gebäude und Wohnungen
- Personal und Finanzübersicht
- Rechtspflege
- Wahlen
- Kommunale Meinungsforschung
- Erläuterungen

- Statistische Bezirke
- Stichwortverzeichnis

Ausgabenentwicklung – Steueraufkommen der Stadt Linz

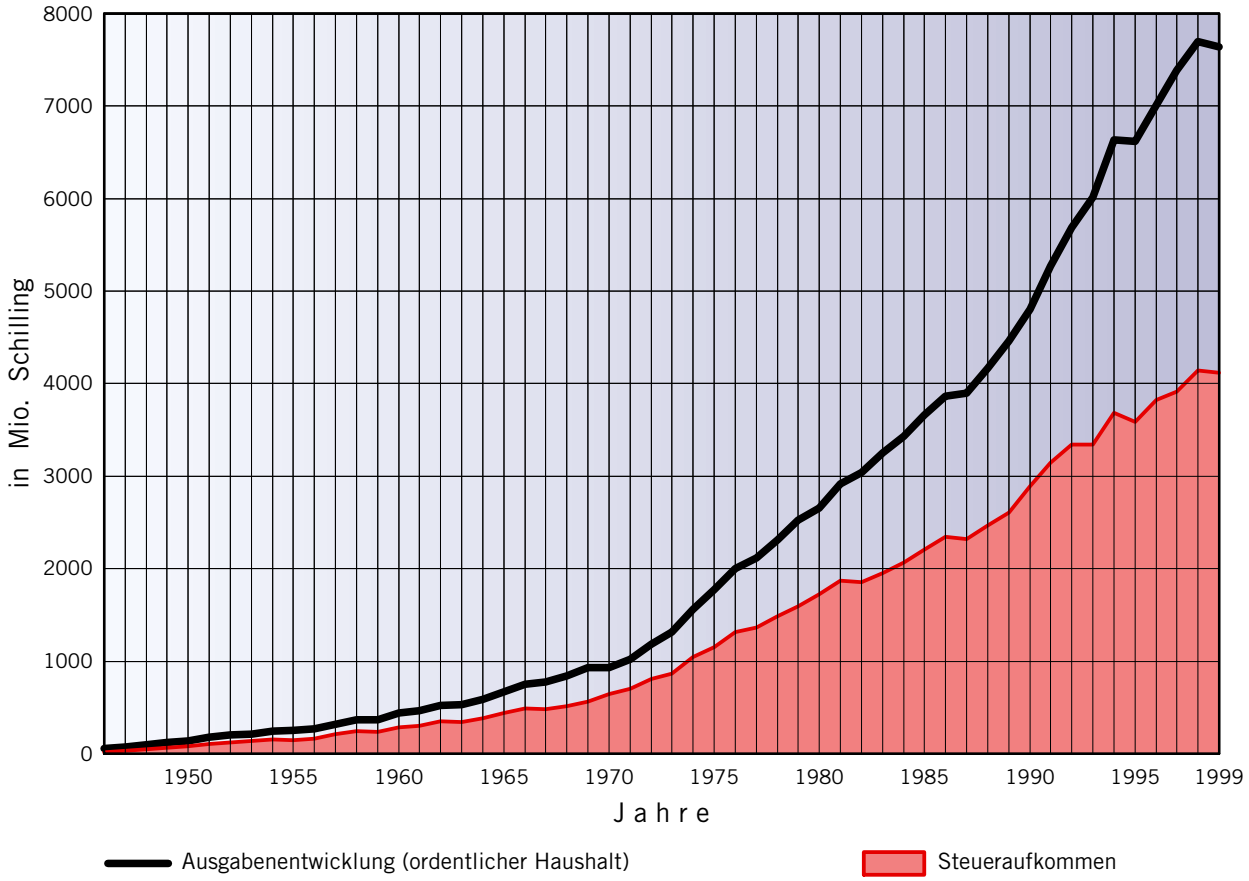

- Stadtgebiet
- Klima
- Bevölkerung
- Gesundheitswesen
- Umwelt
- Sozialwesen
- Wirtschaft
- Indizes
- Technische Versorgung und Feuerwehr
- Verkehr
- Fremdenverkehr
- Schulen
- Sport und Freizeit
- Gebäude und Wohnungen
- Personal und Finanzübersicht
- Rechtspflege
- Wahlen
- Kommunale Meinungsforschung
- Erläuterungen

- Statistische Bezirke
- Stichwortverzeichnis

Steueraufkommen der Stadt Linz - Entwicklung

Steuerarten	1992	1993	1994	1995
Ertragsanteile an den gemeinschaftlichen Bundesabgaben	1 841 280 528	1 861 486 468	1 828 363 514	1 825 701 344
Grundsteuer	152 758 143	162 904 511	164 577 083	168 222 146
Gewerbesteuer und Lohnsummensteuer [1)]	849 437 461	822 674 510	1 131 910 763	1 089 242 768
Getränkesteuer	141 635 158	148 386 662	156 450 513	158 445 518
Lustbarkeitsabgabe	34 390 004	23 320 030	18 170 887	21 364 410
Hundeabgabe	1 497 458	1 480 755	2 078 149	2 086 838
Ankündigungsabgabe	15 409 745	13 049 317	14 180 355	14 969 376
Anzeigenabgabe	70 225 988	72 300 041	130 430 842	74 413 156
Tourismusabgabe	2 699 973	2 666 349	2 904 510	3 736 576
Gebrauchsabgabe	77 319 445	76 886 845	79 212 603	83 780 211
Versteigerungsabgabe des Dorotheums	294 703	238 467	300 129	54 681
Gebühr für die Benützung von Gemeindeeinrichtungen und Anlagen	156 953 133	160 530 562	158 088 594	143 782 744
Summe	3 343 901 739	3 345 924 517	3 686 667 942	3 585 799 768

Steuerarten	1996	1997	1998	1999
Ertragsanteile an den gemeinschaftlichen Bundesabgaben	2 095 369 567	2 186 137 970	2 307 982 301	2 302 321 503
Grundsteuer	179 133 419	178 781 081	181 287 129	187 322 382
Kommunalabgabe	1 110 190 299	1 085 607 937	1 153 141 285	1 170 815 585
Getränkesteuer	158 579 045	158 378 679	162 134 292	163 309 826
Lustbarkeitsabgabe	20 527 428	10 454 430	15 621 847	12 029 328
Hundeabgabe	2 116 934	2 162 103	2 199 000	2 208 658
Ankündigungsabgabe	14 357 269	14 968 422	16 654 277	16 648 991
Anzeigenabgabe	28 116 200	61 255 273	72 809 477	55 025 535
Tourismusabgabe	3 555 378	3 049 006	4 390 689	3 818 420
Gebrauchsabgabe	82 910 130	83 699 467	84 582 084	63 012 507
Versteigerungsabgabe des Dorotheums	–	248 354	294 214	254 923
Gebühr für die Benützung von Gemeindeeinrichtungen und Anlagen	128 255 376	128 701 172	138 582 415	144 160 821
Summe	3 823 111 045	3 913 443 894	4 139 679 010	4 120 928 479

Beträge in Schilling

1) ab 1994 Kommunalabgabe

- Stadtgebiet
- Klima
- Bevölkerung
- Gesundheitswesen
- Umwelt
- Sozialwesen
- Wirtschaft
- Indizes
- Technische Versorgung und Feuerwehr
- Verkehr
- Fremdenverkehr
- Schulen
- Sport und Freizeit
- Gebäude und Wohnungen
- Personal und Finanzübersicht
- Rechtspflege
- Wahlen
- Kommunale Meinungsforschung
- Erläuterungen

- Statistische Bezirke
- Stichwortverzeichnis

Steueraufkommen der Stadt Linz - Entwicklung

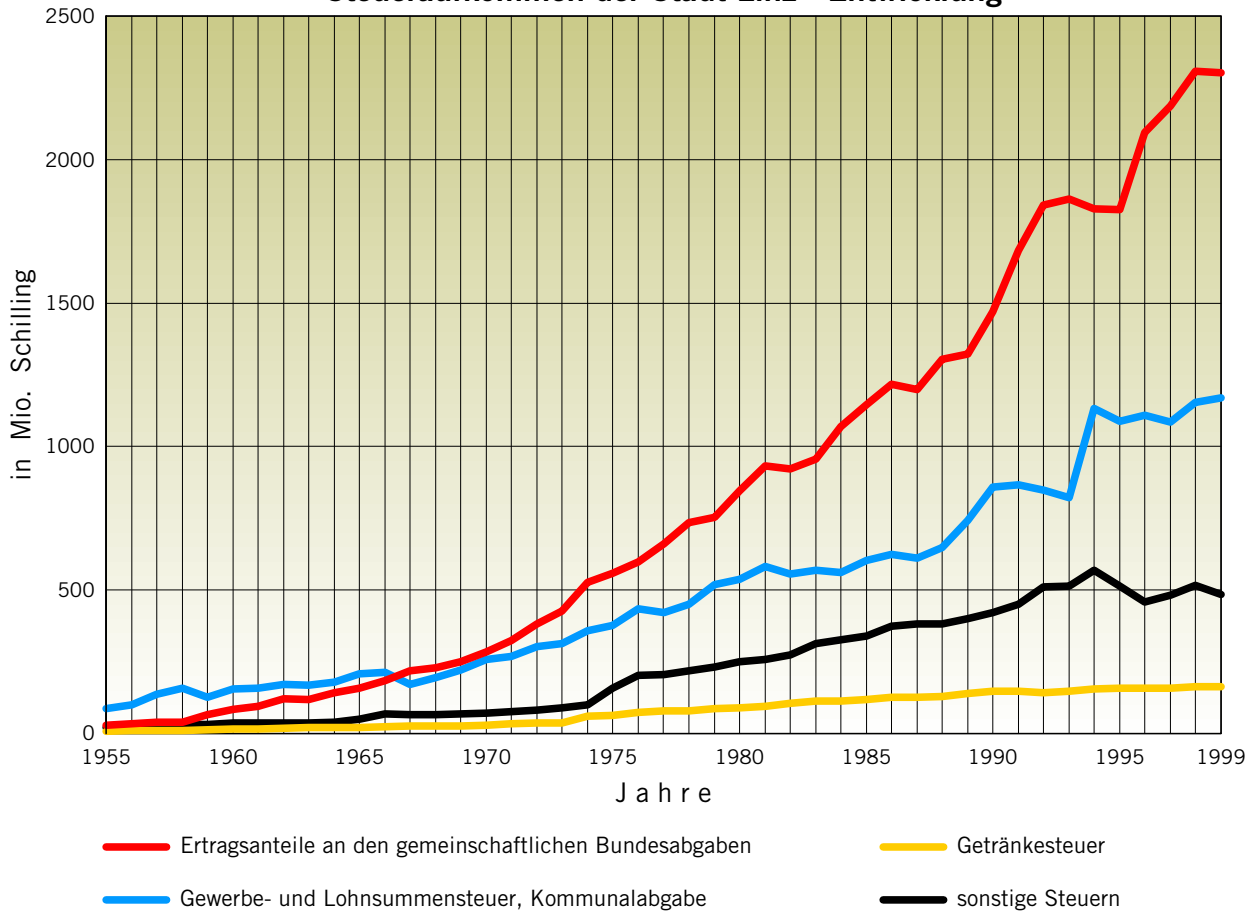

- Stadtgebiet
- Klima
- Bevölkerung
- Gesundheitswesen
- Umwelt
- Sozialwesen
- Wirtschaft
- Indizes
- Technische Versorgung und Feuerwehr
- Verkehr
- Fremdenverkehr
- Schulen
- Sport und Freizeit
- Gebäude und Wohnungen
- Personal und Finanzübersicht
- Rechtspflege
- Wahlen
- Kommunale Meinungsforschung
- Erläuterungen

- Statistische Bezirke
- Stichwortverzeichnis

Steueraufkommen der Stadt Linz 1999

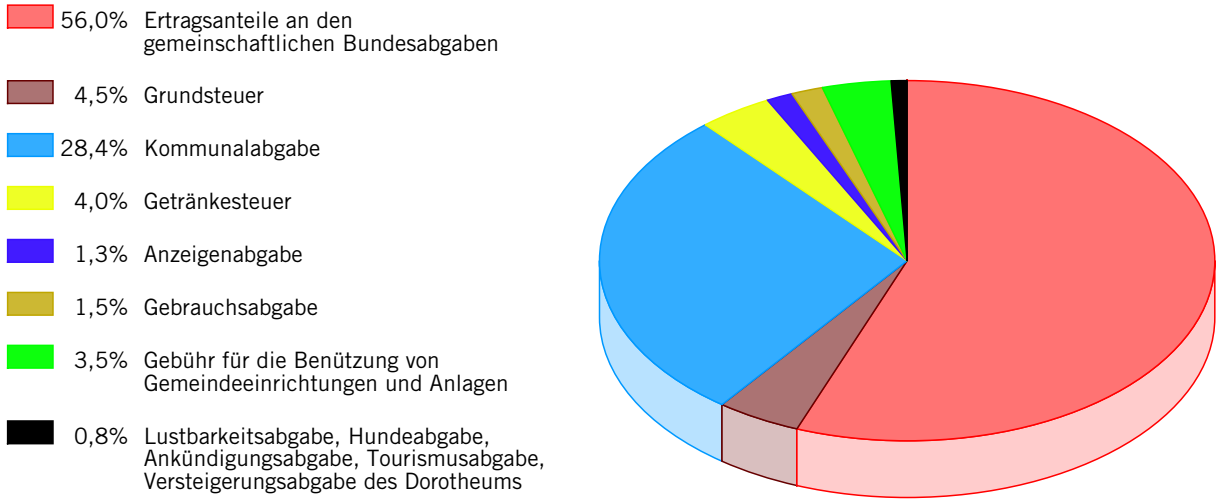

- Stadtgebiet
- Klima
- Bevölkerung
- Gesundheitswesen
- Umwelt
- Sozialwesen
- Wirtschaft
- Indizes
- Technische Versorgung und Feuerwehr
- Verkehr
- Fremdenverkehr
- Schulen
- Sport und Freizeit
- Gebäude und Wohnungen
- Personal und Finanzübersicht
- Rechtspflege
- Wahlen
- Kommunale Meinungsforschung
- Erläuterungen

- Statistische Bezirke
- Stichwortverzeichnis

Rechtspflege

Fotos	Tabellen	Grafiken	
	■	■	Konkurse und Ausgleiche
	■		Strafverfahren beim Bezirks- und Landesgericht Linz
	■	■	Rechtskräftig abgeurteilte Personen
	■		Zivilgerichtsbarkeit

- Stadtgebiet
- Klima
- Bevölkerung
- Gesundheitswesen
- Umwelt
- Sozialwesen
- Wirtschaft
- Indizes
- Technische Versorgung und Feuerwehr
- Verkehr
- Fremdenverkehr
- Schulen
- Sport und Freizeit
- Gebäude und Wohnungen
- Personal und Finanzübersicht
- Rechtspflege
- Wahlen
- Kommunale Meinungsforschung
- Erläuterungen

- Statistische Bezirke
- Stichwortverzeichnis

Konkurse und Ausgleiche (Landesgericht Linz)

Konkurse und Ausgleiche	1995	1996	1997	1998	1999
KONKURSE					
anhängig übernommen	89	74	98	95	119
Anfall	85	129	121	150	155
beendet	100	105	124	126	159
anhängig verblieben	74	98	95	119	115
AUSGLEICHE					
anhängig übernommen	2	4	1	1	2
Anfall	7	2	5	4	4
beendet	5	5	5	3	5
anhängig verblieben	4	1	1	2	1

- Stadtgebiet
- Klima
- Bevölkerung
- Gesundheitswesen
- Umwelt
- Sozialwesen
- Wirtschaft
- Indizes
- Technische Versorgung und Feuerwehr
- Verkehr
- Fremdenverkehr
- Schulen
- Sport und Freizeit
- Gebäude und Wohnungen
- Personal und Finanzübersicht
- Rechtspflege
- Wahlen
- Kommunale Meinungsforschung
- Erläuterungen

- Statistische Bezirke
- Stichwortverzeichnis

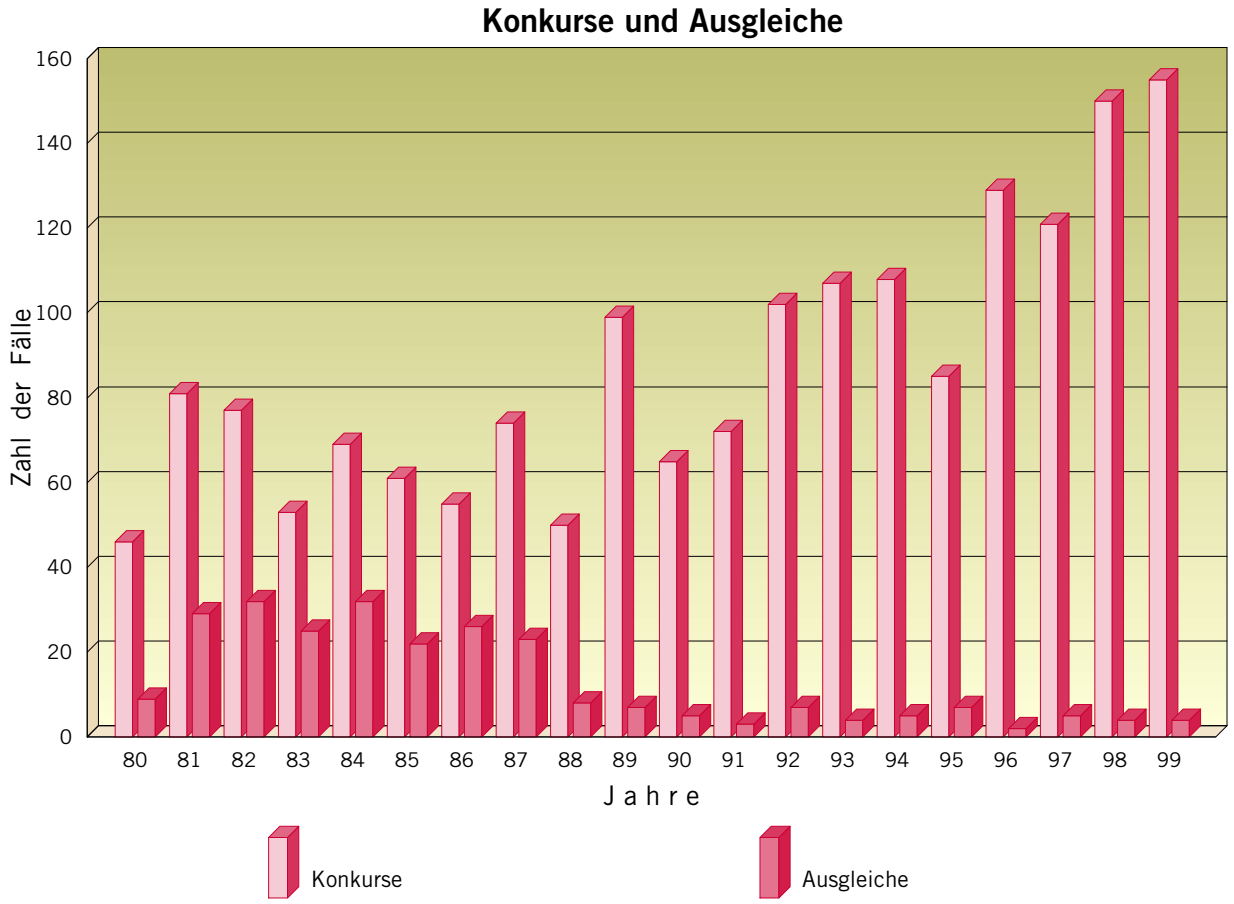

- Stadtgebiet
- Klima
- Bevölkerung
- Gesundheitswesen
- Umwelt
- Sozialwesen
- Wirtschaft
- Indizes
- Technische Versorgung und Feuerwehr
- Verkehr
- Fremdenverkehr
- Schulen
- Sport und Freizeit
- Gebäude und Wohnungen
- Personal und Finanzübersicht
- Rechtspflege
- Wahlen
- Kommunale Meinungsforschung
- Erläuterungen

- Statistische Bezirke
- Stichwortverzeichnis

Strafverfahren (Bezirksgericht Linz)

Strafverfahren	1995	1996	1997	1998	1999
Verfahren: Vergehensfälle					
vom Vorjahr anhängig übernommen	605	706	642	445	532
im Ausweisjahr zugewachsen aufgrund einer öffentlichen Anklage	4142	4216	2695	2665	2425
im Ausweisjahr zugewachsen aufgrund einer Privatanklage	27	25	26	19	14
in 1. Instanz erledigt durch Urteil	528	551	366	460	450
in 1. Instanz erledigt durch Strafverfügung	1352	1308	1062	1065	1128
in 1. Instanz erledigt auf andere Weise	2188	1715	902	1053	1001
anhängig verblieben	706	642	445	532	378

Strafverfahren (Landesgericht Linz)

Strafverfahren	1995	1996	1997	1998	1999
anhängig übernommen	701	672	751	800	771
zugewachsen über Antrag der Staatsanwaltschaft	2626	2535	2230	2353	2323
zugewachsen durch Privatanklage	38	39	39	35	40
in 1. Instanz erledigt durch Urteil, Summe	1520	1409	1314	1368	1216
in 1. Instanz erledigt durch Urteil des Einzelrichters	1259	1151	1123	1139	1007
in 1. Instanz erledigt durch Urteil des Schöffengerichtes	249	248	181	228	203
in 1. Instanz erledigt durch Urteil des Schwurgerichtes	12	10	10	1	6
in 1. Instanz erledigt auf andere Weise	1173	1086	906	1049	1067
anhängig verblieben	672	751	800	771	851

Stadtgebiet
Klima
Bevölkerung
Gesundheitswesen
Umwelt
Sozialwesen
Wirtschaft
Indizes
Technische Versorgung und Feuerwehr
Verkehr
Fremdenverkehr
Schulen
Sport und Freizeit
Gebäude und Wohnungen
Personal und Finanzübersicht
Rechtspflege
Wahlen
Kommunale Meinungsforschung
Erläuterungen

Statistische Bezirke
Stichwortverzeichnis

Rechtskräftig abgeurteilte Personen

Verfahren, Abgeurteilte	1995	1996	1997	1998	1999
BEZIRKSGERICHT LINZ					
Abgeurteilte	1970	1898	1576	1584	1595
Schuldiggesprochene	1407	1421	1488	1488	1529
LANDESGERICHT LINZ					
Abgeurteilte	1856	1762	1512	1613	1471
darunter im Alter bis einschließlich 18 Jahre	205	176	165	155	190
Schuldiggesprochene	1522	1463	1433	1306	1223
darunter im Alter bis einschließlich 18 Jahre	181	172	145	133	176
Einzelrichter, Abgeurteilte	1526	1422	1288	1314	1192
Einzelrichter, Schuldiggesprochene	1227	1139	1223	1027	960
Schöffengericht, Abgeurteilte	319	329	211	299	270
Schöffengericht, Schuldiggesprochene	284	313	197	279	254
Schwurgericht, Abgeurteilte	11	11	13	–	9
Schwurgericht, Schuldiggesprochene	11	11	13	–	9

- Stadtgebiet
- Klima
- Bevölkerung
- Gesundheitswesen
- Umwelt
- Sozialwesen
- Wirtschaft
- Indizes
- Technische Versorgung und Feuerwehr
- Verkehr
- Fremdenverkehr
- Schulen
- Sport und Freizeit
- Gebäude und Wohnungen
- Personal und Finanzübersicht
- Rechtspflege
- Wahlen
- Kommunale Meinungsforschung
- Erläuterungen

- Statistische Bezirke
- Stichwortverzeichnis

Abgeurteilte Personen

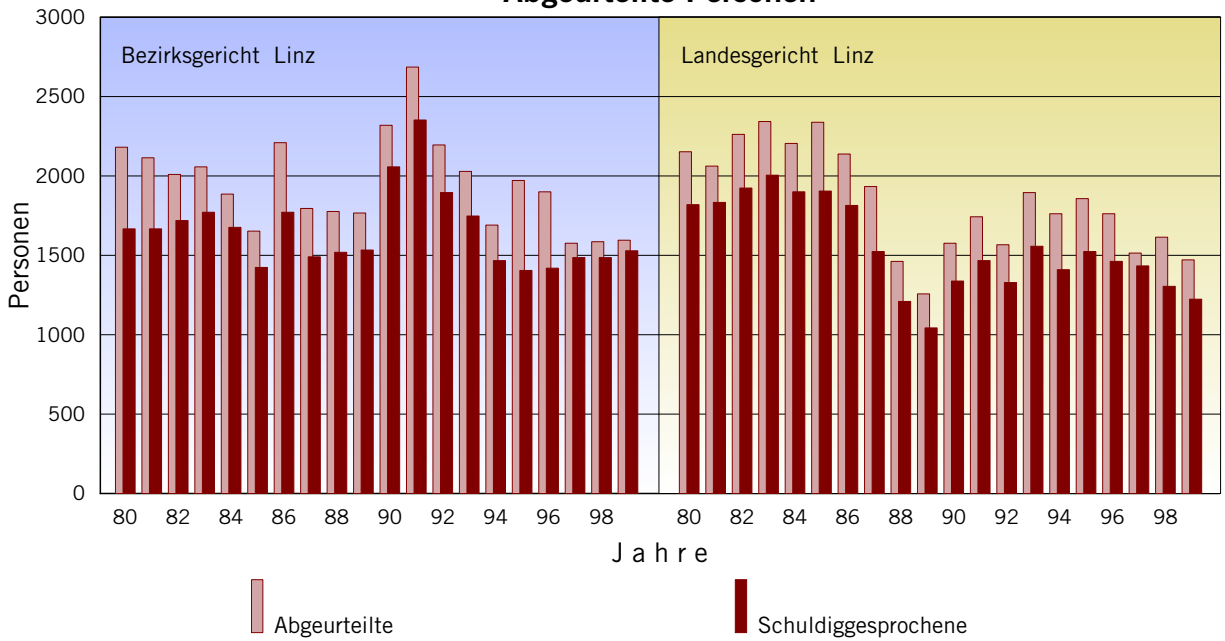

Stadtgebiet
Klima
Bevölkerung
Gesundheitswesen
Umwelt
Sozialwesen
Wirtschaft
Indizes
Technische Versorgung und Feuerwehr
Verkehr
Fremdenverkehr
Schulen
Sport und Freizeit
Gebäude und Wohnungen
Personal und Finanzübersicht
Rechtspflege
Wahlen
Kommunale Meinungsforschung
Erläuterungen

Statistische Bezirke
Stichwortverzeichnis

Zivilgerichtsbarkeit

Rechtsfälle	1995	1996	1997	1998	1999
STREITSACHEN					
angefallene Klagen beim Landesgericht Linz	4439	4827	4342	4057	4182
davon Klagen beim Arbeitsgericht	1214	1299	1105	1188	1192
davon Klagen beim Sozialgericht	1443	1637	1418	1422	1544
davon übrige Klagen	1782	1891	1819	1447	1446
angefallene Klagen beim Bezirksgericht Linz	22677	23261	22628	22365	22035
AUSSERSTREITSACHEN (Bezirksgericht Linz)					
Anfall an Zwangsvollstreckungen	30066	31207	32369	33457	32912
Verlassenschaftsabhandlungen anhängig	2748	2218	2153	2064	2121
Verlassenschaftsabhandlungen beendet	2139	2210	2142	2116	2180
darunter durch Einantwortungen	970	976	915	942	949
Anfall von Pflegschaftssachen	.	.	.	954	945
darunter Abwesenheitspflegschaftssachen	.	.	.	16	9
Anfall von Sachwalterschaften	.	.	.	199	210
Anfall von Grundbuchsachen	7525	8509	8615	7737	7361
Kündigungen in Bestandsangelegenheiten	395	394	439	458	585

- Stadtgebiet
- Klima
- Bevölkerung
- Gesundheitswesen
- Umwelt
- Sozialwesen
- Wirtschaft
- Indizes
- Technische Versorgung und Feuerwehr
- Verkehr
- Fremdenverkehr
- Schulen
- Sport und Freizeit
- Gebäude und Wohnungen
- Personal und Finanzübersicht
- Rechtspflege
- Wahlen
- Kommunale Meinungsforschung
- Erläuterungen

- Statistische Bezirke
- Stichwortverzeichnis

Wahlen

Fotos	Tabellen	Grafiken	
	■	■	Landtagswahlen 1949 - 1997
	■		Landtagswahl 1997 - absolute Zahlen
	■		Landtagswahl 1997 - Prozentzahlen
	■		Vergleich Landtagswahl 1997 - 1991
	■	■	Gemeinderatswahlen 1949 - 1997
	■		Gemeinderatswahl 1997 - absolute Zahlen
	■		Gemeinderatswahl 1997 - Prozentzahlen
	■		Vergleich Gemeinderatswahl 1997 - 1991
		■	Gemeinderatswahl 1997 - Wählerströme SPÖ
		■	Gemeinderatswahl 1997 - Wählerströme ÖVP
		■	Gemeinderatswahl 1997 - Wählerströme FPÖ
	■		Bürgermeisterwahl 1997 - absolute Zahlen
	■	■	Bürgermeisterwahl 1997 - Prozentzahlen
		■	Bürgermeisterwahl 1997 - Wählerströme Dr. Dobusch
	■		Bundespräsidentenwahlen 1957 - 1998
	■		Bundespräsidentenwahl 1998 - absolute Zahlen
	■	■	Bundespräsidentenwahl 1998 - Prozentzahlen
	■		Europawahl 1999 - absolute Zahlen
	■		Europawahl 1999 - Prozentzahlen
	■		Europawahl Vergleich 1999 - 1996
	■	■	Nationalratswahlen 1945 - 1999
	■		Nationalratswahl 1999 - absolute Zahlen
	■	■	Nationalratswahl 1999 - Prozentzahlen
	■		Natonalratswahl Vergleich 1999 - 1995

- Stadtgebiet
- Klima
- Bevölkerung
- Gesundheitswesen
- Umwelt
- Sozialwesen
- Wirtschaft
- Indizes
- Technische Versorgung und Feuerwehr
- Verkehr
- Fremdenverkehr
- Schulen
- Sport und Freizeit
- Gebäude und Wohnungen
- Personal und Finanzübersicht
- Rechtspflege
- Wahlen
- Kommunale Meinungsforschung
- Erläuterungen

- Statistische Bezirke
- Stichwortverzeichnis

Landtagswahlen 1949 – 1997

Wahljahr	Wahlberechtigte	abgegeb. Stimmen/ Wahlbeteil.	gültige Stimmen	ÖVP	SPÖ	FPÖ	GRÜNE	LIF	KPÖ	sonstige Parteien
1949	102768	98650 96,0%	97608 98,9%	24100 24,7%	40609 41,6%	27534 [1)] 28,2%	. .	. .	4708 [2)] 4,8%	657 [3)] 0,7%
1955	116235	106986 92,0%	103899 97,1%	31373 30,2%	53002 51,0%	14122 [4)] 13,6%	. .	. .	4881 4,7%	521 [5)] 0,5%
1961	128085	112808 88,1%	109511 97,1%	36620 33,4%	55296 50,5%	13745 12,6%	. .	. .	3850 3,5%	. .
1967	134178	116391 86,7%	113898 97,9%	35902 31,5%	65908 57,9%	9047 7,9%	. .	. .	1860 [6)] 1,6%	1181 [7)] 1,0%
1973	136929	119976 87,6%	117551 98,0%	41882 35,6%	63838 54,3%	9091 7,7%	. .	. .	1995 1,7%	745 [8)] 0,6%
1979	139860	111882 80,0%	109843 98,2%	43826 39,9%	58259 53,0%	6765 6,2%	. .	. .	993 0,9%	. .
1985	140165	103695 74,0%	99987 96,4%	38841 38,8%	48460 48,5%	4397 4,4%	2283 [9)] 2,3%	. .	1308 1,3%	4698 [10)] 4,7%
1991	139812	103617 74,1%	101638 98,1%	33494 33,0%	40312 39,7%	18993 18,7%	4009 [11)] 3,9%	. .	. .	4830 [12)] 4,8%
1997	136473	92046 67,4%	89680 97,4%	27351 30,5%	30249 33,7%	19902 22,2%	7409 8,3%	3093 3,4%	455 0,5%	1221 [13)] 1,4%

1) Wahlpartei der Unabhängigen
2) Linksblock
3) Demokratische Union und Vierte Partei
4) Freiheitliche Wahlgemeinschaft (FWG)
5) Linkssozialisten (SAP)
6) Kommunisten und Linkssozialisten (KLS)
7) Demokratische Fortschrittliche Partei (DFP)
8) Nationaldemokratische Partei (NDP)
9) Grün-Alternative Liste (GAL)
10) Vereinte Grüne Österreichs (VGÖ), Die Grünen Österreichs (DGÖ)
11) Grüne Alternative (GAL)
12) Vereinte Grüne Österreichs - Liste Buchner (VGÖ)
13) Die Neutralen Österreichs Nein zu NATO und EU, Christliche Wählergemeinschaft (CWG), Freie Demokratische Partei (FDP), Österreichische Naturgesetz-Partei (ÖNP)

Rundungsdifferenzen wurden nicht ausgeglichen.

- Stadtgebiet
- Klima
- Bevölkerung
- Gesundheitswesen
- Umwelt
- Sozialwesen
- Wirtschaft
- Indizes
- Technische Versorgung und Feuerwehr
- Verkehr
- Fremdenverkehr
- Schulen
- Sport und Freizeit
- Gebäude und Wohnungen
- Personal und Finanzübersicht
- Rechtspflege
- Wahlen
- Kommunale Meinungsforschung
- Erläuterungen

- Statistische Bezirke
- Stichwortverzeichnis

Landtagswahlen 1949 – 1997 in Linz-Stadt

absolute Zahlen

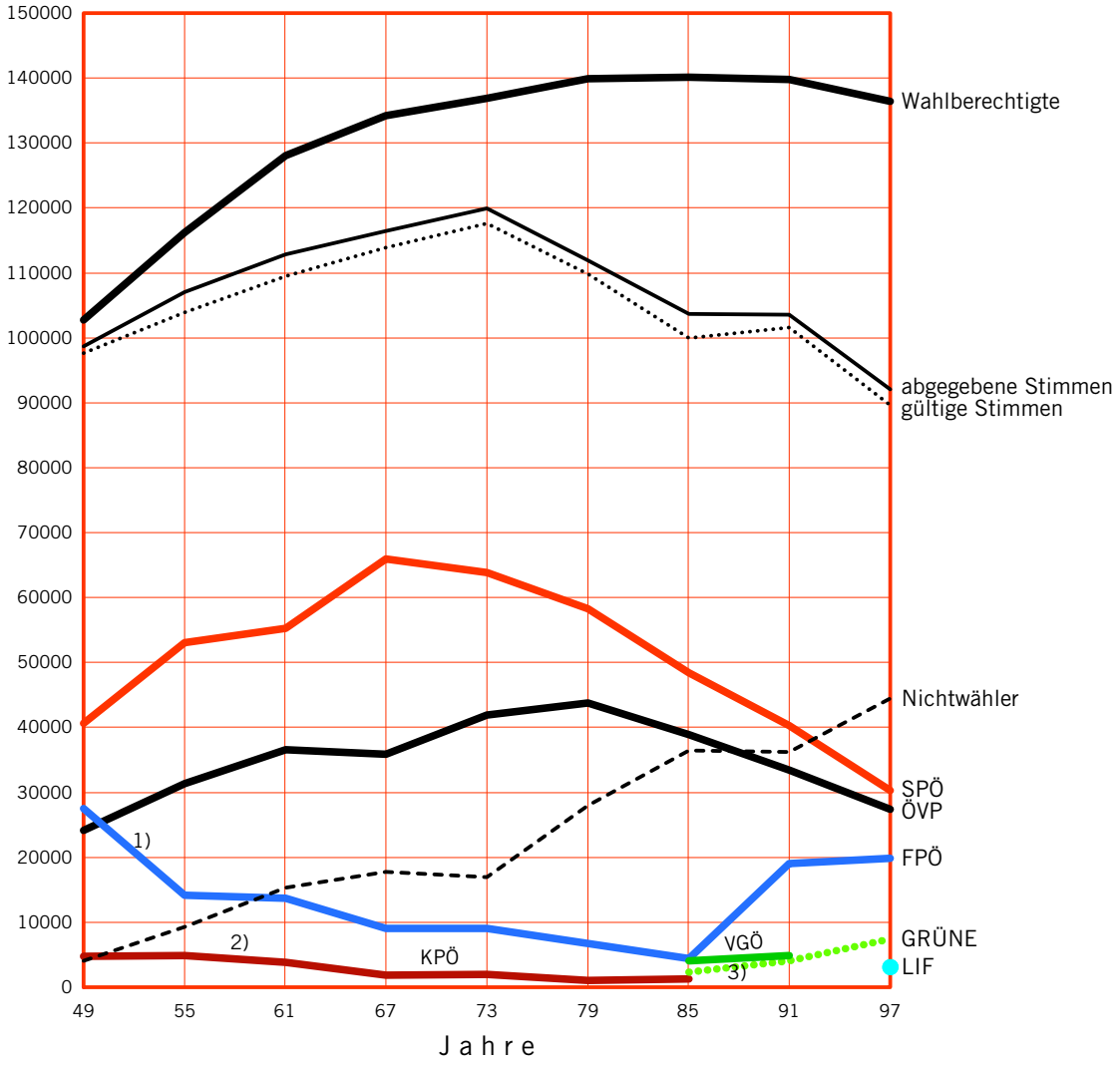

1) Die Wahlpartei der Unabhängigen, die anlässlich der LT 1949 kandidierte und die Freiheitliche Wahlgemeinschaft, die 1955 kandidierte, wurden der FPÖ zugeordnet.

2) Der Linksblock, der anlässlich der LT 1949 kandidierte und die Kommunisten und Linkssozialisten (KLS), die anlässlich der LT 1961 und 1967 kandidierten, wurden der KPÖ zugeordnet.

3) Die GAL, die anlässlich der LT 1985 und der LT 1991 kandidierte, wurde den GRÜNEN zugeordnet.

4) Folgende sonstige Parteien haben kandidiert, wurden jedoch nicht dargestellt - LT 1949: Demokratische Union, Vierte Partei, LT 1955: Linkssozialisten (SAP), LT 1967: Demokratische Fortschrittliche Partei (DFP), LT 1973: Nationaldemokratische Partei (NDP), LT 1985: Die Grünen Österreichs (DGÖ), LT 1997: Neutrale, KPÖ, CWG, FDP, ÖNP.

- Stadtgebiet
- Klima
- Bevölkerung
- Gesundheitswesen
- Umwelt
- Sozialwesen
- Wirtschaft
- Indizes
- Technische Versorgung und Feuerwehr
- Verkehr
- Fremdenverkehr
- Schulen
- Sport und Freizeit
- Gebäude und Wohnungen
- Personal und Finanzübersicht
- Rechtspflege
- Wahlen
- Kommunale Meinungsforschung
- Erläuterungen

- Statistische Bezirke
- Stichwortverzeichnis

Landtagswahlen 1949 – 1997 in Linz-Stadt

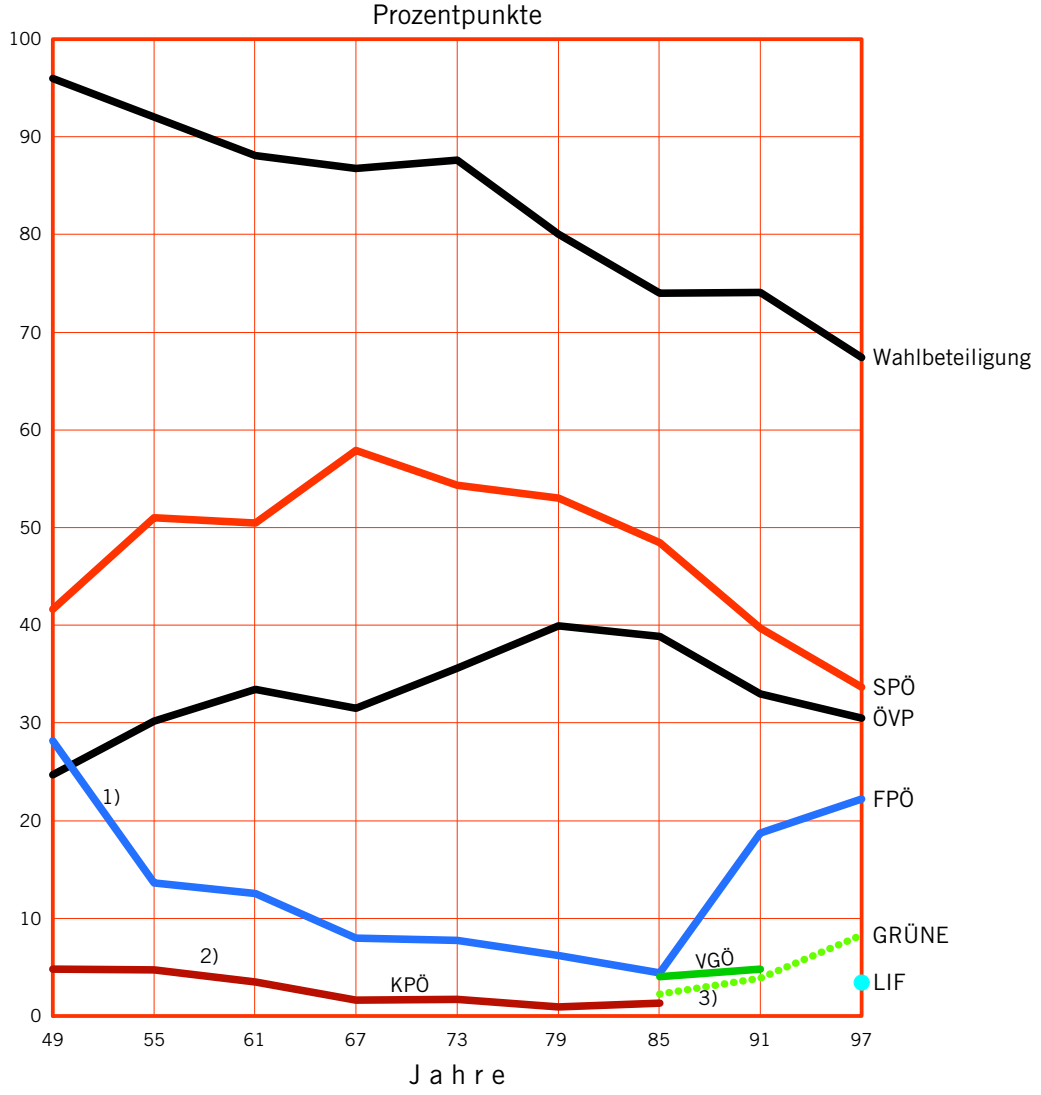

1) Die Wahlpartei der Unabhängigen, die anlässlich der LT 1949 kandidierte und die Freiheitliche Wahlgemeinschaft, die 1955 kandidierte, wurden der FPÖ zugeordnet.

2) Der Linksblock, der anlässlich der LT 1949 kandidierte und die Kommunisten und Linkssozialisten (KLS), die anlässlich der LT 1961 und 1967 kandidierten, wurden der KPÖ zugeordnet.

3) Die GAL, die anlässlich der LT 1985 und der LT 1991 kandidierte, wurde den GRÜNEN zugeordnet.

4) Folgende sonstige Parteien haben kandidiert, wurden jedoch nicht dargestellt - LT 1949: Demokratische Union, Vierte Partei, LT 1955: Linkssozialisten (SAP), LT 1967: Demokratische Fortschrittliche Partei (DFP), LT 1973: Nationaldemokratische Partei (NDP), LT 1985: Die Grünen Österreichs (DGÖ), LT 1997: Neutrale, KPÖ, CWG, FDP, ÖNP.

afs-computergrafik

- Stadtgebiet
- Klima
- Bevölkerung
- Gesundheitswesen
- Umwelt
- Sozialwesen
- Wirtschaft
- Indizes
- Technische Versorgung und Feuerwehr
- Verkehr
- Fremdenverkehr
- Schulen
- Sport und Freizeit
- Gebäude und Wohnungen
- Personal und Finanzübersicht
- Rechtspflege
- Wahlen
- Kommunale Meinungsforschung
- Erläuterungen

- Statistische Bezirke
- Stichwortverzeichnis

Landtagswahl 1997 (absolute Zahlen)

Statistische Bezirke	Wahlberechtigte			abgegebene Stimmen	ungültige Stimmen
	männlich	weiblich	Summe		
1 Altstadtviertel	856	988	1844	1178	34
2 Rathausviertel	1797	2283	4080	2621	59
3 Kaplanhofviertel	1832	2474	4306	2855	79
4 Neustadtviertel	1751	2386	4137	2567	60
5 Volksgartenviertel	1718	2427	4145	2691	62
6 Römerberg-Margarethen	807	937	1744	1263	23
7 Freinberg	112	149	261	197	1
8 Froschberg	2802	3403	6205	4447	130
9 Keferfeld	2684	3177	5861	4083	98
10 Bindermichl	2980	3496	6476	4322	122
11 Spallerhof	1581	1842	3423	2280	68
12 Wankmüllerhofviertel	1362	1847	3209	2160	47
13 Andreas-Hofer-Platz-Viertel	1516	1976	3492	2326	53
14 Makartviertel	1674	2141	3815	2548	54
15 Franckviertel	3020	3642	6662	3910	164
16 Hafenviertel	534	539	1073	708	19
17 St.Peter	46	22	68	55	–
18 Neue Welt	776	888	1664	1143	31
19 Scharlinz	1245	1344	2589	1710	43
20 Bergern	1261	1477	2738	1686	41
21 Neue Heimat	2075	2555	4630	3093	81
22 Wegscheid	1277	1367	2644	1694	45
23 Schörgenhub	4227	4930	9157	5317	108
24 Kleinmünchen	2362	2817	5179	3386	117
25 Ebelsberg	4130	4560	8690	5847	149
26 Alt-Urfahr	1390	1684	3074	1966	40
27 Heilham	1413	1765	3178	2140	39
28 Hartmayrsiedlung	1463	2007	3470	2197	74
29 Harbachsiedlung	1479	1971	3450	2341	53
30 Karlhofsiedlung	1057	1351	2408	1733	43
31 Auberg	1549	1942	3491	2422	53
32 Pöstlingberg	535	595	1130	811	15
33 Bachl-Gründberg	1214	1373	2587	1835	32
34 St. Magdalena	2461	3017	5478	3851	102
35 Katzbach	3572	4192	7764	5450	115
36 Elmberg	260	284	544	392	9
Sondersprengel	384	1423	1807	2821	103
LINZ GESAMT	61202	75271	136473	92046	2366

Unter "Sondersprengel" wurden Wahlkartenlokale und "Fliegende Kommissionen" zusammengefasst.

- Stadtgebiet
- Klima
- Bevölkerung
- Gesundheitswesen
- Umwelt
- Sozialwesen
- Wirtschaft
- Indizes
- Technische Versorgung und Feuerwehr
- Verkehr
- Fremdenverkehr
- Schulen
- Sport und Freizeit
- Gebäude und Wohnungen
- Personal und Finanzübersicht
- Rechtspflege
- Wahlen
- Kommunale Meinungsforschung
- Erläuterungen

- Statistische Bezirke
- Stichwortverzeichnis

Landtagswahl 1997 (absolute Zahlen)

gültige Stimmen	Parteisummen										Stat. Bezirke
	ÖVP	SPÖ	FPÖ	GRÜNE	LIF	Neutrale	KPÖ	CWG	FDP	ÖNP	
1144	477	168	228	163	80	7	9	4	2	6	1
2562	955	583	543	330	103	13	19	9	5	2	2
2776	792	997	673	177	79	14	20	7	7	10	3
2507	920	490	559	333	152	17	11	6	11	8	4
2629	1168	475	473	337	108	23	16	11	13	5	5
1240	537	217	240	158	74	4	3	1	3	3	6
196	116	18	32	16	8	–	1	2	–	3	7
4317	1512	1468	693	397	168	27	19	10	10	13	8
3985	1259	1344	854	317	134	13	21	12	14	17	9
4200	993	1631	1112	260	139	22	20	5	5	13	10
2212	489	942	550	115	86	5	10	2	–	13	11
2113	528	866	498	128	67	7	9	2	2	6	12
2273	795	657	541	179	70	7	11	3	2	8	13
2494	712	957	573	152	63	10	10	5	5	7	14
3746	817	1624	975	178	85	20	20	5	16	6	15
689	145	314	161	43	13	3	3	4	1	2	16
55	10	26	16	–	1	–	2	–	–	–	17
1112	402	323	219	96	46	4	2	3	11	6	18
1667	388	654	445	105	49	12	8	3	1	2	19
1645	544	507	367	131	64	1	12	4	9	6	20
3012	713	1267	753	146	66	22	22	6	8	9	21
1649	419	663	372	118	48	11	6	1	2	9	22
5209	1084	2055	1521	327	123	25	25	9	17	23	23
3269	645	1512	878	132	60	13	13	3	5	8	24
5698	1551	2085	1362	401	213	23	19	16	5	23	25
1926	714	392	401	280	97	9	14	3	4	12	26
2101	598	707	523	177	44	18	19	3	6	6	27
2123	461	912	534	121	45	20	19	3	6	2	28
2288	617	875	478	199	72	19	9	4	6	9	29
1690	488	562	360	179	70	5	12	5	4	5	30
2369	974	502	455	273	111	13	19	7	5	10	31
796	350	151	151	90	41	6	4	–	1	2	32
1803	664	570	333	150	53	12	3	3	9	6	33
3749	1354	1066	677	416	161	24	10	17	9	15	34
5335	1881	1529	955	615	250	37	17	16	13	22	35
383	117	124	67	49	12	–	9	2	–	3	36
2718	1162	1016	330	121	38	19	9	11	9	3	
89680	27351	30249	19902	7409	3093	485	455	207	226	303	

Im Statistischen Bezirk 17 (St. Peter) konnte auch mit Wahlkarten gewählt werden.

- Stadtgebiet
- Klima
- Bevölkerung
- Gesundheitswesen
- Umwelt
- Sozialwesen
- Wirtschaft
- Indizes
- Technische Versorgung und Feuerwehr
- Verkehr
- Fremdenverkehr
- Schulen
- Sport und Freizeit
- Gebäude und Wohnungen
- Personal und Finanzübersicht
- Rechtspflege
- Wahlen
- Kommunale Meinungsforschung
- Erläuterungen

- Statistische Bezirke
- Stichwortverzeichnis

LINZ Eine Stadt lebt auf

Landtagswahl 1997 (Prozentzahlen)

Statistische Bezirke	Wahlberechtigte		Wahl-beteiligung	ungültige Stimmen
	männlich	weiblich		
1 Altstadtviertel	46,4	53,6	63,9	2,9
2 Rathausviertel	44,0	56,0	64,2	2,3
3 Kaplanhofviertel	42,5	57,5	66,3	2,8
4 Neustadtviertel	42,3	57,7	62,0	2,3
5 Volksgartenviertel	41,4	58,6	64,9	2,3
6 Römerberg-Margarethen	46,3	53,7	72,4	1,8
7 Freinberg	42,9	57,1	75,5	0,5
8 Froschberg	45,2	54,8	71,7	2,9
9 Keferfeld	45,8	54,2	69,7	2,4
10 Bindermichl	46,0	54,0	66,7	2,8
11 Spallerhof	46,2	53,8	66,6	3,0
12 Wankmüllerhofviertel	42,4	57,6	67,3	2,2
13 Andreas-Hofer-Platz-Viertel	43,4	56,6	66,6	2,3
14 Makartviertel	43,9	56,1	66,8	2,1
15 Franckviertel	45,3	54,7	58,7	4,2
16 Hafenviertel	49,8	50,2	66,0	2,7
17 St.Peter	67,6	32,4	.	–
18 Neue Welt	46,6	53,4	68,7	2,7
19 Scharlinz	48,1	51,9	66,0	2,5
20 Bergern	46,1	53,9	61,6	2,4
21 Neue Heimat	44,8	55,2	66,8	2,6
22 Wegscheid	48,3	51,7	64,1	2,7
23 Schörgenhub	46,2	53,8	58,1	2,0
24 Kleinmünchen	45,6	54,4	65,4	3,5
25 Ebelsberg	47,5	52,5	67,3	2,5
26 Alt-Urfahr	45,2	54,8	64,0	2,0
27 Heilham	44,5	55,5	67,3	1,8
28 Hartmayrsiedlung	42,2	57,8	63,3	3,4
29 Harbachsiedlung	42,9	57,1	67,9	2,3
30 Karlhofsiedlung	43,9	56,1	72,0	2,5
31 Auberg	44,4	55,6	69,4	2,2
32 Pöstlingberg	47,3	52,7	71,8	1,8
33 Bachl-Gründberg	46,9	53,1	70,9	1,7
34 St. Magdalena	44,9	55,1	70,3	2,6
35 Katzbach	46,0	54,0	70,2	2,1
36 Elmberg	47,8	52,2	72,1	2,3
Sondersprengel	21,3	78,7	.	3,7
LINZ GESAMT	44,8	55,2	67,4	2,6

Unter "Sondersprengel" wurden Wahlkartenlokale und "Fliegende Kommissionen" zusammengefasst. Der Großteil dieser Sprengel enthält keine Wahlberechtigten, daher kann die Wahlbeteiligung nicht berechnet werden.

- Stadtgebiet
- Klima
- Bevölkerung
- Gesundheitswesen
- Umwelt
- Sozialwesen
- Wirtschaft
- Indizes
- Technische Versorgung und Feuerwehr
- Verkehr
- Fremdenverkehr
- Schulen
- Sport und Freizeit
- Gebäude und Wohnungen
- Personal und Finanzübersicht
- Rechtspflege
- Wahlen
- Kommunale Meinungsforschung
- Erläuterungen

- Statistische Bezirke
- Stichwortverzeichnis

Landtagswahl 1997 (Prozentzahlen)

gültige Stimmen	Parteisummen										Stat. Bezirke
	ÖVP	SPÖ	FPÖ	GRÜNE	LIF	Neutrale	KPÖ	CWG	FDP	ÖNP	
97,1	41,7	14,7	19,9	14,2	7,0	0,6	0,8	0,3	0,2	0,5	1
97,7	37,3	22,8	21,2	12,9	4,0	0,5	0,7	0,4	0,2	0,1	2
97,2	28,5	35,9	24,2	6,4	2,8	0,5	0,7	0,3	0,3	0,4	3
97,7	36,7	19,5	22,3	13,3	6,1	0,7	0,4	0,2	0,4	0,3	4
97,7	44,4	18,1	18,0	12,8	4,1	0,9	0,6	0,4	0,5	0,2	5
98,2	43,3	17,5	19,4	12,7	6,0	0,3	0,2	0,1	0,2	0,2	6
99,5	59,2	9,2	16,3	8,2	4,1	–	0,5	1,0	–	1,5	7
97,1	35,0	34,0	16,1	9,2	3,9	0,6	0,4	0,2	0,2	0,3	8
97,6	31,6	33,7	21,4	8,0	3,4	0,3	0,5	0,3	0,4	0,4	9
97,2	23,6	38,8	26,5	6,2	3,3	0,5	0,5	0,1	0,1	0,3	10
97,0	22,1	42,6	24,9	5,2	3,9	0,2	0,5	0,1	–	0,6	11
97,8	25,0	41,0	23,6	6,1	3,2	0,3	0,4	0,1	0,1	0,3	12
97,7	35,0	28,9	23,8	7,9	3,1	0,3	0,5	0,1	0,1	0,4	13
97,9	28,5	38,4	23,0	6,1	2,5	0,4	0,4	0,2	0,2	0,3	14
95,8	21,8	43,4	26,0	4,8	2,3	0,5	0,5	0,1	0,4	0,2	15
97,3	21,0	45,6	23,4	6,2	1,9	0,4	0,4	0,6	0,1	0,3	16
100,0	18,2	47,3	29,1	–	1,8	–	3,6	–	–	–	17
97,3	36,2	29,0	19,7	8,6	4,1	0,4	0,2	0,3	1,0	0,5	18
97,5	23,3	39,2	26,7	6,3	2,9	0,7	0,5	0,2	0,1	0,1	19
97,6	33,1	30,8	22,3	8,0	3,9	0,1	0,7	0,2	0,5	0,4	20
97,4	23,7	42,1	25,0	4,8	2,2	0,7	0,7	0,2	0,3	0,3	21
97,3	25,4	40,2	22,6	7,2	2,9	0,7	0,4	0,1	0,1	0,5	22
98,0	20,8	39,5	29,2	6,3	2,4	0,5	0,5	0,2	0,3	0,4	23
96,5	19,7	46,3	26,9	4,0	1,8	0,4	0,4	0,1	0,2	0,2	24
97,5	27,2	36,6	23,9	7,0	3,7	0,4	0,3	0,3	0,1	0,4	25
98,0	37,1	20,4	20,8	14,5	5,0	0,5	0,7	0,2	0,2	0,6	26
98,2	28,5	33,7	24,9	8,4	2,1	0,9	0,9	0,1	0,3	0,3	27
96,6	21,7	43,0	25,2	5,7	2,1	0,9	0,9	0,1	0,3	0,1	28
97,7	27,0	38,2	20,9	8,7	3,1	0,8	0,4	0,2	0,3	0,4	29
97,5	28,9	33,3	21,3	10,6	4,1	0,3	0,7	0,3	0,2	0,3	30
97,8	41,1	21,2	19,2	11,5	4,7	0,5	0,8	0,3	0,2	0,4	31
98,2	44,0	19,0	19,0	11,3	5,2	0,8	0,5	–	0,1	0,3	32
98,3	36,8	31,6	18,5	8,3	2,9	0,7	0,2	0,2	0,5	0,3	33
97,4	36,1	28,4	18,1	11,1	4,3	0,6	0,3	0,5	0,2	0,4	34
97,9	35,3	28,7	17,9	11,5	4,7	0,7	0,3	0,3	0,2	0,4	35
97,7	30,5	32,4	17,5	12,8	3,1	–	2,3	0,5	–	0,8	36
96,3	42,8	37,4	12,1	4,5	1,4	0,7	0,3	0,4	0,3	0,1	
97,4	30,5	33,7	22,2	8,3	3,4	0,5	0,5	0,2	0,3	0,3	

Im Statistischen Bezirk 17 (St. Peter) konnte auch mit Wahlkarten gewählt werden.

- Stadtgebiet
- Klima
- Bevölkerung
- Gesundheitswesen
- Umwelt
- Sozialwesen
- Wirtschaft
- Indizes
- Technische Versorgung und Feuerwehr
- Verkehr
- Fremdenverkehr
- Schulen
- Sport und Freizeit
- Gebäude und Wohnungen
- Personal und Finanzübersicht
- Rechtspflege
- Wahlen
- Kommunale Meinungsforschung
- Erläuterungen

- Statistische Bezirke
- Stichwortverzeichnis

Vergleich Landtagswahl 1997 – 1991

Statistische Bezirke	Prozentpunkte Gewinn/Verlust				LTW 1997 neu						Nicht-wähler	un-gültige Stimmen
	ÖVP	SPÖ	FPÖ	GRÜNE	LIF	Neutrale	KPÖ	CWG	FDP	ÖNP		
1 Altstadtviertel	– 4,7	– 5,3	0,4	4,8	7,0	0,6	0,8	0,3	0,2	0,5	7,1	1,5
2 Rathausviertel	– 2,9	– 5,1	0,6	7,5	4,0	0,5	0,7	0,4	0,2	0,1	5,0	0,3
3 Kaplanhofviertel	– 3,2	– 6,6	5,5	3,8	2,8	0,5	0,7	0,3	0,3	0,4	7,6	1,2
4 Neustadtviertel	– 5,5	– 5,7	1,6	6,9	6,1	0,7	0,4	0,2	0,4	0,3	7,0	0,5
5 Volksgartenviertel	– 7,5	– 2,7	1,0	7,3	4,1	0,9	0,6	0,4	0,5	0,2	6,8	0,8
6 Römerberg-Marg.	– 2,0	– 3,4	– 0,9	4,2	6,0	0,3	0,2	0,1	0,2	0,2	3,4	0,6
7 Freinberg	– 4,1	– 0,5	– 0,5	4,2	4,1	0,0	0,5	1,0	0,0	1,5	5,3	– 2,1
8 Froschberg	– 1,5	– 6,1	1,6	5,1	3,9	0,6	0,4	0,2	0,2	0,3	5,2	0,8
9 Keferfeld	– 3,2	– 4,9	4,1	3,5	3,4	0,3	0,5	0,3	0,4	0,4	6,2	0,4
10 Bindermichl	– 2,3	– 7,0	4,7	3,8	3,3	0,5	0,5	0,1	0,1	0,3	7,4	1,1
11 Spallerhof	– 0,9	– 7,0	4,8	2,4	3,9	0,2	0,5	0,1	0,0	0,6	8,6	1,3
12 Wankmüllerhofv.	– 0,5	– 5,1	2,7	2,6	3,2	0,3	0,4	0,1	0,1	0,3	4,6	0,9
13 A.-Hofer-Pl.-Viertel	– 1,5	– 4,7	2,8	4,4	3,1	0,3	0,5	0,1	0,1	0,4	6,0	0,6
14 Makartviertel	– 2,5	– 6,1	5,1	3,2	2,5	0,4	0,4	0,2	0,2	0,3	5,3	0,3
15 Franckviertel	– 1,3	– 9,9	7,9	2,9	2,3	0,5	0,5	0,1	0,4	0,2	8,4	2,0
16 Hafenviertel	– 5,3	– 7,8	7,5	4,5	1,9	0,4	0,4	0,6	0,1	0,3	4,6	0,2
17 St.Peter	0,3	– 13,4	7,7	0,0	1,8	0,0	3,6	0,0	0,0	0,0	·	– 3,4
18 Neue Welt	– 4,1	– 3,4	0,0	5,9	4,1	0,4	0,2	0,3	1,0	0,5	– 0,8	1,0
19 Scharlinz	– 3,1	– 7,1	6,4	3,8	2,9	0,7	0,5	0,2	0,1	0,1	5,8	0,8
20 Bergern	– 4,1	– 2,2	2,5	3,8	3,9	0,1	0,7	0,2	0,5	0,4	6,8	0,3
21 Neue Heimat	– 2,3	– 7,9	6,3	2,6	2,2	0,7	0,7	0,2	0,3	0,3	6,6	1,1
22 Wegscheid	– 1,1	– 5,6	2,9	3,6	2,9	0,7	0,4	0,1	0,1	0,5	5,4	1,4
23 Schörgenhub	– 1,8	– 12,7	10,4	3,6	2,4	0,5	0,5	0,2	0,3	0,4	6,7	– 0,5
24 Kleinmünchen	– 2,3	– 7,9	7,9	1,9	1,8	0,4	0,4	0,1	0,2	0,2	6,6	1,4
25 Ebelsberg	– 2,9	– 5,2	3,5	3,8	3,7	0,4	0,3	0,3	0,1	0,4	10,4	1,1
26 Alt-Urfahr	– 4,0	– 4,5	0,9	6,2	5,0	0,5	0,7	0,2	0,2	0,6	3,6	0,6
27 Heilham	– 3,4	– 4,0	3,9	3,6	2,1	0,9	0,9	0,1	0,3	0,3	8,4	– 0,3
28 Hartmayrsiedlung	– 1,8	– 7,3	4,9	3,0	2,1	0,9	0,9	0,1	0,3	0,1	8,4	1,4
29 Harbachsiedlung	– 0,9	– 8,1	3,9	5,1	3,1	0,8	0,4	0,2	0,3	0,4	5,2	0,2
30 Karlhofsiedlung	– 1,7	– 6,5	3,2	5,8	4,1	0,3	0,7	0,3	0,2	0,3	3,7	0,6
31 Auberg	– 1,3	– 4,0	– 1,1	5,5	4,7	0,5	0,8	0,3	0,2	0,4	5,0	0,6
32 Pöstlingberg	1,3	– 4,4	– 2,3	3,7	5,2	0,8	0,5	0,0	0,1	0,3	4,7	– 0,3
33 Bachl-Gründberg	1,2	– 3,7	0,9	4,4	2,9	0,7	0,2	0,2	0,5	0,3	4,2	0,5
34 St. Magdalena	– 3,6	– 3,4	1,1	5,5	4,3	0,6	0,3	0,5	0,2	0,4	6,2	0,7
35 Katzbach	– 1,5	– 3,2	0,2	6,2	4,7	0,7	0,3	0,3	0,2	0,4	6,1	– 0,1
36 Elmberg	– 5,2	– 0,6	0,4	6,3	3,1	0,0	2,3	0,5	0,0	0,8	3,4	0,0
Sondersprengel	– 7,0	1,4	2,7	1,5	1,4	0,7	0,3	0,4	0,3	0,1	·	– 0,4
LINZ GESAMT	– 2,5	– 6,0	3,5	4,4	3,4	0,5	0,5	0,2	0,3	0,3	6,7	0,7

Im Statistischen Bezirk 17 (St. Peter) konnte auch mit Wahlkarten gewählt werden.

Unter "Sondersprengel" wurden Wahlkartenlokale und "Fliegende Kommissionen" zusammengefasst. Der Großteil dieser Sprengel enthält keine Wahlberechtigten, daher kann der Nichtwähleranteil nicht berechnet werden.

- Stadtgebiet
- Klima
- Bevölkerung
- Gesundheitswesen
- Umwelt
- Sozialwesen
- Wirtschaft
- Indizes
- Technische Versorgung und Feuerwehr
- Verkehr
- Fremdenverkehr
- Schulen
- Sport und Freizeit
- Gebäude und Wohnungen
- Personal und Finanzübersicht
- Rechtspflege
- Wahlen
- Kommunale Meinungsforschung
- Erläuterungen

- Statistische Bezirke
- Stichwortverzeichnis

Gemeinderatswahlen 1949 – 1997

Wahl-jahr	Wahl-be-recht.	abgeg. Stimmen/ Wahlbet.	gültige Stimmen	SPÖ	ÖVP	FPÖ	GRÜNE	KPÖ	M&N	LIF	sonstige Parteien
1949	102768	97336	96145	40731	23054	27036[1)]	·	4724[2)]	·	·	600[3)]
		94,7%	98,8%	42,4%	24,0%	28,1%	·	4,9%	·	·	0,6%
			60 Mand.	26 Mand.	14 Mand.	17 Mand.		3 Mand.			
1955	116235	106137	102734	53280	30283	14197[4)]	·	4974	·	·	·
		91,3%	96,8%	51,9%	29,5%	13,8%	·	4,8%	·	·	·
			60 Mand.	32 Mand.	18 Mand.	8 Mand.		2 Mand.			
1961	128085	111858	108885	57170	33860	13931	·	3924[5)]	·	·	·
		87,3%	97,3%	52,5%	31,1%	12,8%	·	3,6%	·	·	·
			60 Mand.	32 Mand.	19 Mand.	7 Mand.		2 Mand.			
1967	134178	115569	113790	67421	33421	9562	·	2064[5)]	·	·	1322[6)]
		86,1%	98,5%	59,3%	29,4%	8,4%	·	1,8%	·	·	1,2%
			60 Mand.	36 Mand.	18 Mand.	5 Mand.		1 Mand.			
1973	136929	118779	116833	65654	37937	9886	·	2514	·	·	842[7)]
		86,7%	98,4%	56,2%	32,5%	8,5%	·	2,2%	·	·	0,7%
			60 Mand.	34 Mand.	20 Mand.	5 Mand.		1 Mand.			
1979	139860	110720	108786	60820	37710	8477	·	1387	·	·	392[8)]
		79,2%	98,3%	55,9%	34,7%	7,8%	·	1,3%	·	·	0,4%
			61 Mand.	35 Mand.	22 Mand.	4 Mand.					
1980	139860	90549	89356	52199	26050	8674	·	2273	·	·	160[9)]
		64,7%	98,7%	58,4%	29,2%	9,7%	·	2,5%	·	·	0,2%
			61 Mand.	36 Mand.	18 Mand.	6 Mand.		1 Mand.			
1985	140165	102680	100213	52445	31748	5162	2685[10)]	1989	·	·	6184[11)]
		73,3%	97,6%	52,3%	31,7%	5,2%	2,7%	2,0%	·	·	6,2%
			61 Mand.	33 Mand.	20 Mand.	3 Mand.	1 Mand.	1 Mand.			3 Mand.

1) Wahlpartei der Unabhängigen
2) Linksblock
3) Demokratische Union und Vierte Partei
4) Freiheitliche Wahlgemeinschaft (FWG)
5) Kommunisten und Linkssozialisten (KLS)
6) Demokratische Fortschrittliche Partei (DFP)
7) Nationaldemokratische Partei (NDP)
8) Kommunistischer Bund (KB)
9) Liste 5 - Fehlinger
10) Grün-Alternative Liste Linz (GALL)
11) Vereinte Grüne Österreichs (VGÖ), Die Grünen Österreichs (DGÖ)

Rundungsdifferenzen wurden nicht ausgeglichen.

- Stadtgebiet
- Klima
- Bevölkerung
- Gesundheitswesen
- Umwelt
- Sozialwesen
- Wirtschaft
- Indizes
- Technische Versorgung und Feuerwehr
- Verkehr
- Fremdenverkehr
- Schulen
- Sport und Freizeit
- Gebäude und Wohnungen
- Personal und Finanzübersicht
- Rechtspflege
- Wahlen
- Kommunale Meinungsforschung
- Erläuterungen

- Statistische Bezirke
- Stichwortverzeichnis

Gemeinderatswahlen 1949 – 1997

Wahl-jahr	Wahl-be-recht.	abgeg. Stimmen/ Wahlbet.	gültige Stimmen	SPÖ	ÖVP	FPÖ	GRÜNE	KPÖ	M&N	LIF	sonstige Parteien
1991	140358	102972 73,4%	100446 97,5% 61 Mand.	44977 44,8% 29 Mand.	24778 24,7% 15 Mand.	19437 19,4% 12 Mand.	4463 [12)] 4,4% 2 Mand.	864 0,9%	. .	. .	5927 [13)] 5,9% 3 Mand.
1997	136739	91520 66,9%	87851 96,0% 61 Mand.	35743 40,7% 26 Mand.	19769 22,5% 14 Mand.	20160 22,9% 14 Mand.	6705 7,6% 4 Mand.	640 0,7%	1373 1,6% 1 Mand.	2905 3,3% 2 Mand.	556 [14)] 0,6%

12) Grüne Alternative (GAL)
13) Vereinte Grüne Österreichs - Liste Buchner (VGÖ)
14) Freie Bürgerliste Horst Six (SIX),
Liste Will Pepicek (Ex "F" und andere)

Rundungsdifferenzen wurden nicht ausgeglichen.

- Stadtgebiet
- Klima
- Bevölkerung
- Gesundheitswesen
- Umwelt
- Sozialwesen
- Wirtschaft
- Indizes
- Technische Versorgung und Feuerwehr
- Verkehr
- Fremdenverkehr
- Schulen
- Sport und Freizeit
- Gebäude und Wohnungen
- Personal und Finanzübersicht
- Rechtspflege
- Wahlen
- Kommunale Meinungsforschung
- Erläuterungen

- Statistische Bezirke
- Stichwortverzeichnis

Gemeinderatswahlen 1949 – 1997 in Linz-Stadt

absolute Zahlen

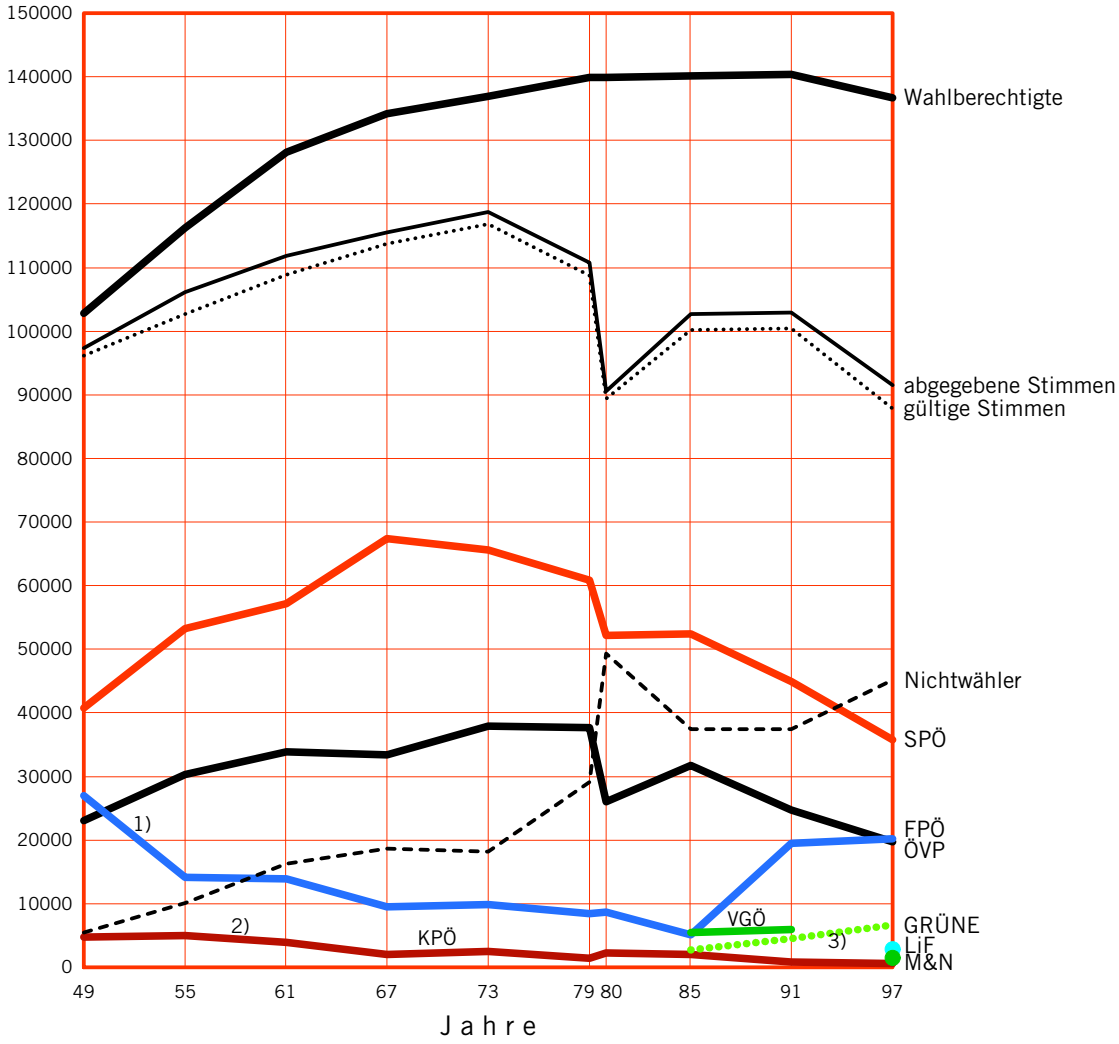

1) Die Wahlpartei der Unabhängigen, die anlässlich der GR 1949 kandidierte und die Freiheitliche Wahlgemeinschaft, die 1955 kandidierte, wurden der FPÖ zugeordnet.

2) Der Linksblock, der anlässlich der GR 1949 kandidierte und die Kommunisten und Linkssozialisten (KLS), die anlässlich der GR 1961 und 1967 kandidierten, wurden der KPÖ zugeordnet.

3) Die GALL, die anlässlich der GR 1985 kandidierte und die GAL, die 1991 kandidierte, wurden den GRÜNEN zugeordnet.

4) Folgende sonstige Parteien haben kandidiert, wurden jedoch nicht dargestellt - GR 1949: Demokratische Union, Vierte Partei, GR 1967: Demokratische Fortschrittliche Partei (DFP), GR 1973: Nationaldemokratische Partei (NDP), GR 1979: Kommunistischer Bund (KB), GR 1980: Liste 5 - Fehlinger, GR 1985: Die Grünen Österreichs (DGÖ), GR 1997: SIX, Will Pepicek.

- Stadtgebiet
- Klima
- Bevölkerung
- Gesundheitswesen
- Umwelt
- Sozialwesen
- Wirtschaft
- Indizes
- Technische Versorgung und Feuerwehr
- Verkehr
- Fremdenverkehr
- Schulen
- Sport und Freizeit
- Gebäude und Wohnungen
- Personal und Finanzübersicht
- Rechtspflege
- Wahlen
- Kommunale Meinungsforschung
- Erläuterungen

- Statistische Bezirke
- Stichwortverzeichnis

Gemeinderatswahlen 1949 – 1997 in Linz-Stadt

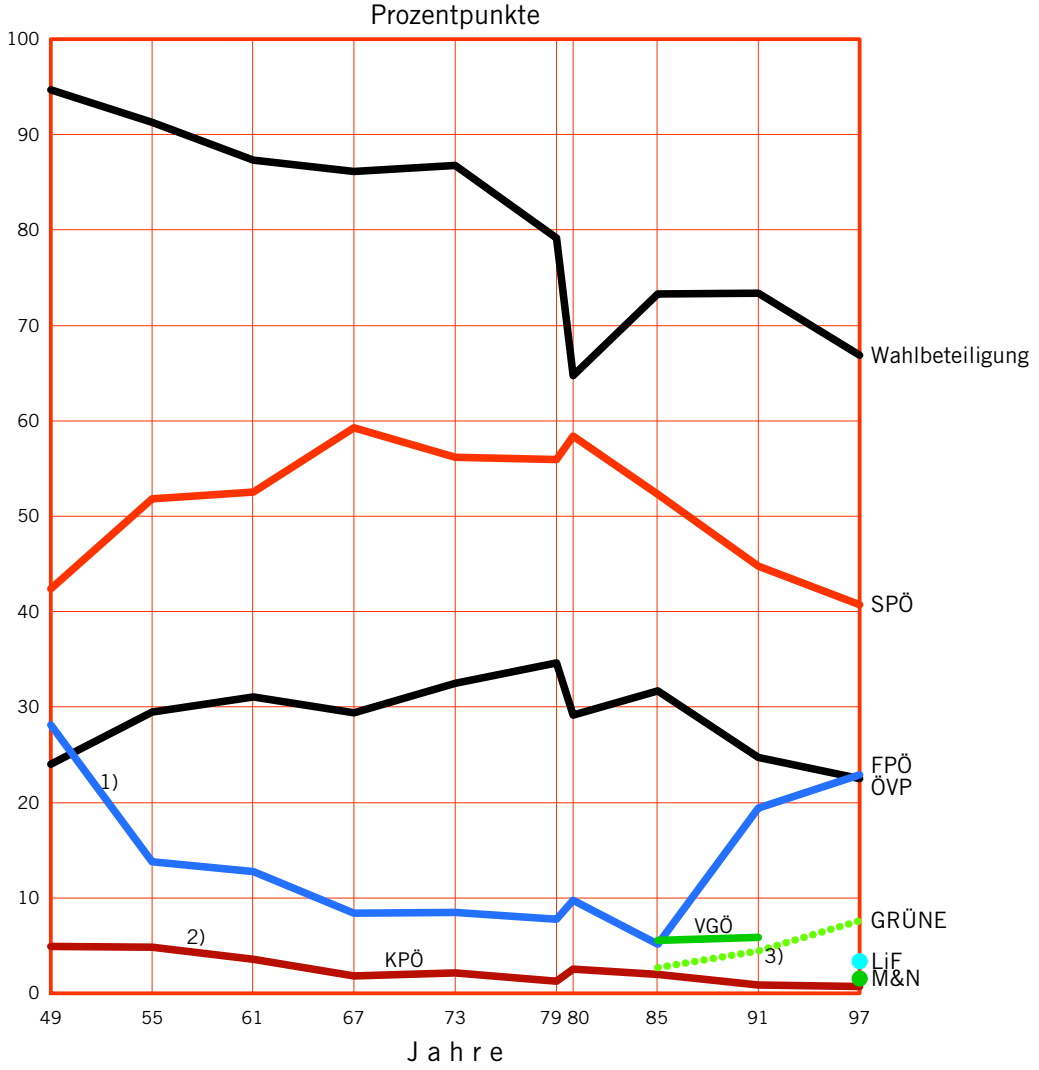

1) Die Wahlpartei der Unabhängigen, die anlässlich der GR 1949 kandidierte und die Freiheitliche Wahlgemeinschaft, die 1955 kandidierte, wurden der FPÖ zugeordnet.

2) Der Linksblock, der anlässlich der GR 1949 kandidierte und die Kommunisten und Linkssozialisten (KLS), die anlässlich der GR 1961 und 1967 kandidierten, wurden der KPÖ zugeordnet.

3) Die GALL, die anlässlich der GR 1985 kandidierte und die GAL, die 1991 kandidierte, wurden den GRÜNEN zugeordnet.

4) Folgende sonstige Parteien haben kandidiert, wurden jedoch nicht dargestellt - GR 1949: Demokratische Union, Vierte Partei, GR 1967: Demokratische Fortschrittliche Partei (DFP), GR 1973: Nationaldemokratische Partei (NDP), GR 1979: Kommunistischer Bund (KB), GR 1980: Liste 5 - Fehlinger, GR 1985: Die Grünen Österreichs (DGÖ), GR 1997: SIX, Will Pepicek.

afs-computergrafik

- Stadtgebiet
- Klima
- Bevölkerung
- Gesundheitswesen
- Umwelt
- Sozialwesen
- Wirtschaft
- Indizes
- Technische Versorgung und Feuerwehr
- Verkehr
- Fremdenverkehr
- Schulen
- Sport und Freizeit
- Gebäude und Wohnungen
- Personal und Finanzübersicht
- Rechtspflege
- Wahlen
- Kommunale Meinungsforschung
- Erläuterungen

- Statistische Bezirke
- Stichwortverzeichnis

Gemeinderatswahl 1997 (absolute Zahlen)

Statistische Bezirke	Wahlberechtigte			abgegebene Stimmen	ungültige Stimmen
	männlich	weiblich	Summe		
1 Altstadtviertel	860	990	1850	1182	54
2 Rathausviertel	1806	2294	4100	2636	102
3 Kaplanhofviertel	1835	2475	4310	2858	126
4 Neustadtviertel	1758	2391	4149	2577	129
5 Volksgartenviertel	1723	2430	4153	2698	84
6 Römerberg-Margarethen	813	945	1758	1273	32
7 Freinberg	112	150	262	198	2
8 Froschberg	2806	3408	6214	4454	205
9 Keferfeld	2686	3180	5866	4086	164
10 Bindermichl	2985	3505	6490	4331	171
11 Spallerhof	1582	1844	3426	2281	97
12 Wankmüllerhofviertel	1364	1852	3216	2164	74
13 Andreas-Hofer-Platz-Viertel	1517	1981	3498	2331	102
14 Makartviertel	1675	2141	3816	2549	77
15 Franckviertel	3024	3647	6671	3914	229
16 Hafenviertel	534	539	1073	708	22
17 St.Peter	46	23	69	41	3
18 Neue Welt	776	892	1668	1144	68
19 Scharlinz	1246	1344	2590	1711	61
20 Bergern	1265	1479	2744	1691	78
21 Neue Heimat	2081	2558	4639	3093	104
22 Wegscheid	1278	1368	2646	1695	72
23 Schörgenhub	4231	4935	9166	5321	154
24 Kleinmünchen	2373	2826	5199	3399	177
25 Ebelsberg	4138	4564	8702	5847	207
26 Alt-Urfahr	1395	1694	3089	1979	48
27 Heilham	1414	1768	3182	2143	64
28 Hartmayrsiedlung	1464	2009	3473	2198	107
29 Harbachsiedlung	1482	1974	3456	2347	108
30 Karlhofsiedlung	1058	1358	2416	1738	89
31 Auberg	1554	1945	3499	2425	80
32 Pöstlingberg	538	598	1136	813	20
33 Bachl-Gründberg	1219	1375	2594	1839	41
34 St. Magdalena	2466	3020	5486	3857	140
35 Katzbach	3584	4196	7780	5427	208
36 Elmberg	260	284	544	392	11
Sondersprengel	385	1424	1809	2180	159
LINZ GESAMT	61333	75406	136739	91520	3669

Unter "Sondersprengel" wurden Wahlkartenlokale und "Fliegende Kommissionen" zusammengefasst.

- Stadtgebiet
- Klima
- Bevölkerung
- Gesundheitswesen
- Umwelt
- Sozialwesen
- Wirtschaft
- Indizes
- Technische Versorgung und Feuerwehr
- Verkehr
- Fremdenverkehr
- Schulen
- Sport und Freizeit
- Gebäude und Wohnungen
- Personal und Finanzübersicht
- Rechtspflege
- Wahlen
- Kommunale Meinungsforschung
- Erläuterungen

- Statistische Bezirke
- Stichwortverzeichnis

Gemeinderatswahl 1997 (absolute Zahlen)

gültige Stimmen	Parteisummen									Stat. Bezirke
	SPÖ	ÖVP	FPÖ	GRÜNE	KPÖ	M&N	LiF	SIX	Will Pepicek	
1128	245	371	240	160	16	13	75	7	1	1
2534	748	728	565	316	24	36	104	11	2	2
2732	1148	609	665	168	28	25	67	15	7	3
2448	649	692	571	306	20	49	145	15	1	4
2614	626	947	498	353	15	42	106	25	2	5
1241	310	427	250	145	5	15	78	11	–	6
196	30	95	40	17	–	5	7	2	–	7
4249	1756	1129	723	367	16	88	144	22	4	8
3922	1591	966	848	271	39	59	130	16	2	9
4160	1876	681	1137	234	29	57	131	10	5	10
2184	1100	303	542	109	18	30	75	5	2	11
2090	1009	367	487	114	15	30	61	5	2	12
2229	761	638	538	159	16	31	70	9	7	13
2472	1108	540	582	139	12	19	60	10	2	14
3685	1865	563	947	165	22	26	72	19	6	15
686	358	106	161	29	4	8	16	3	1	16
38	21	2	11	–	2	–	–	–	2	17
1076	384	294	224	85	5	19	49	13	3	18
1650	742	286	450	95	10	17	46	3	1	19
1613	644	386	359	116	11	25	60	9	3	20
2989	1462	491	767	136	23	25	73	5	7	21
1623	776	273	379	118	8	22	44	3	–	22
5167	2382	728	1528	290	28	59	123	17	12	23
3222	1672	430	900	108	24	25	53	4	6	24
5640	2529	1001	1436	347	29	89	185	20	4	25
1931	502	546	429	277	24	30	94	24	5	26
2079	837	429	549	149	23	23	45	22	2	27
2091	1027	299	540	127	22	22	40	11	3	28
2239	1021	426	475	186	19	31	60	14	7	29
1649	673	331	360	167	19	19	68	11	1	30
2345	633	771	489	258	29	45	95	22	3	31
793	220	271	164	78	6	14	37	3	–	32
1798	706	488	341	136	6	38	63	20	–	33
3717	1333	1007	680	368	30	128	150	21	–	34
5219	1897	1315	986	520	26	194	247	32	2	35
381	167	78	62	37	4	11	17	2	3	36
2021	935	755	237	55	13	4	15	5	2	
87851	35743	19769	20160	6705	640	1373	2905	446	110	

Im Statistischen Bezirk 17 (St. Peter) konnte auch mit Wahlkarten gewählt werden.

- Stadtgebiet
- Klima
- Bevölkerung
- Gesundheitswesen
- Umwelt
- Sozialwesen
- Wirtschaft
- Indizes
- Technische Versorgung und Feuerwehr
- Verkehr
- Fremdenverkehr
- Schulen
- Sport und Freizeit
- Gebäude und Wohnungen
- Personal und Finanzübersicht
- Rechtspflege
- Wahlen
- Kommunale Meinungsforschung
- Erläuterungen

- Statistische Bezirke
- Stichwortverzeichnis

Gemeinderatswahl 1997 (Prozentzahlen)

Statistische Bezirke	Wahlberechtigte		Wahl-beteiligung	ungültige Stimmen
	männlich	weiblich		
1 Altstadtviertel	46,5	53,5	63,9	4,6
2 Rathausviertel	44,0	56,0	64,3	3,9
3 Kaplanhofviertel	42,6	57,4	66,3	4,4
4 Neustadtviertel	42,4	57,6	62,1	5,0
5 Volksgartenviertel	41,5	58,5	65,0	3,1
6 Römerberg-Margarethen	46,2	53,8	72,4	2,5
7 Freinberg	42,7	57,3	75,6	1,0
8 Froschberg	45,2	54,8	71,7	4,6
9 Keferfeld	45,8	54,2	69,7	4,0
10 Bindermichl	46,0	54,0	66,7	3,9
11 Spallerhof	46,2	53,8	66,6	4,3
12 Wankmüllerhofviertel	42,4	57,6	67,3	3,4
13 Andreas-Hofer-Platz-Viertel	43,4	56,6	66,6	4,4
14 Makartviertel	43,9	56,1	66,8	3,0
15 Franckviertel	45,3	54,7	58,7	5,9
16 Hafenviertel	49,8	50,2	66,0	3,1
17 St.Peter	66,7	33,3	.	7,3
18 Neue Welt	46,5	53,5	68,6	5,9
19 Scharlinz	48,1	51,9	66,1	3,6
20 Bergern	46,1	53,9	61,6	4,6
21 Neue Heimat	44,9	55,1	66,7	3,4
22 Wegscheid	48,3	51,7	64,1	4,2
23 Schörgenhub	46,2	53,8	58,1	2,9
24 Kleinmünchen	45,6	54,4	65,4	5,2
25 Ebelsberg	47,6	52,4	67,2	3,5
26 Alt-Urfahr	45,2	54,8	64,1	2,4
27 Heilham	44,4	55,6	67,3	3,0
28 Hartmayrsiedlung	42,2	57,8	63,3	4,9
29 Harbachsiedlung	42,9	57,1	67,9	4,6
30 Karlhofsiedlung	43,8	56,2	71,9	5,1
31 Auberg	44,4	55,6	69,3	3,3
32 Pöstlingberg	47,4	52,6	71,6	2,5
33 Bachl-Gründberg	47,0	53,0	70,9	2,2
34 St. Magdalena	45,0	55,0	70,3	3,6
35 Katzbach	46,1	53,9	69,8	3,8
36 Elmberg	47,8	52,2	72,1	2,8
Sondersprengel	21,3	78,7	.	7,3
LINZ GESAMT	44,9	55,1	66,9	4,0

Unter "Sondersprengel" wurden Wahlkartenlokale und "Fliegende Kommissionen" zusammengefasst. Der Großteil dieser Sprengel enthält keine Wahlberechtigten, daher kann die Wahlbeteiligung nicht berechnet werden.

- Stadtgebiet
- Klima
- Bevölkerung
- Gesundheitswesen
- Umwelt
- Sozialwesen
- Wirtschaft
- Indizes
- Technische Versorgung und Feuerwehr
- Verkehr
- Fremdenverkehr
- Schulen
- Sport und Freizeit
- Gebäude und Wohnungen
- Personal und Finanzübersicht
- Rechtspflege
- Wahlen
- Kommunale Meinungsforschung
- Erläuterungen

- Statistische Bezirke
- Stichwortverzeichnis

Gemeinderatswahl 1997 (Prozentzahlen)

gültige Stimmen	Parteisummen									Stat. Bezirke
	SPÖ	ÖVP	FPÖ	GRÜNE	KPÖ	M&N	LiF	SIX	Will Pepicek	
95,4	21,7	32,9	21,3	14,2	1,4	1,2	6,6	0,6	0,1	1
96,1	29,5	28,7	22,3	12,5	0,9	1,4	4,1	0,4	0,1	2
95,6	42,0	22,3	24,3	6,1	1,0	0,9	2,5	0,5	0,3	3
95,0	26,5	28,3	23,3	12,5	0,8	2,0	5,9	0,6	0,0	4
96,9	23,9	36,2	19,1	13,5	0,6	1,6	4,1	1,0	0,1	5
97,5	25,0	34,4	20,1	11,7	0,4	1,2	6,3	0,9	–	6
99,0	15,3	48,5	20,4	8,7	–	2,6	3,6	1,0	–	7
95,4	41,3	26,6	17,0	8,6	0,4	2,1	3,4	0,5	0,1	8
96,0	40,6	24,6	21,6	6,9	1,0	1,5	3,3	0,4	0,1	9
96,1	45,1	16,4	27,3	5,6	0,7	1,4	3,1	0,2	0,1	10
95,7	50,4	13,9	24,8	5,0	0,8	1,4	3,4	0,2	0,1	11
96,6	48,3	17,6	23,3	5,5	0,7	1,4	2,9	0,2	0,1	12
95,6	34,1	28,6	24,1	7,1	0,7	1,4	3,1	0,4	0,3	13
97,0	44,8	21,8	23,5	5,6	0,5	0,8	2,4	0,4	0,1	14
94,1	50,6	15,3	25,7	4,5	0,6	0,7	2,0	0,5	0,2	15
96,9	52,2	15,5	23,5	4,2	0,6	1,2	2,3	0,4	0,1	16
92,7	55,3	5,3	28,9	–	5,3	–	–	–	5,3	17
94,1	35,7	27,3	20,8	7,9	0,5	1,8	4,6	1,2	0,3	18
96,4	45,0	17,3	27,3	5,8	0,6	1,0	2,8	0,2	0,1	19
95,4	39,9	23,9	22,3	7,2	0,7	1,5	3,7	0,6	0,2	20
96,6	48,9	16,4	25,7	4,6	0,8	0,8	2,4	0,2	0,2	21
95,8	47,8	16,8	23,4	7,3	0,5	1,4	2,7	0,2	–	22
97,1	46,1	14,1	29,6	5,6	0,5	1,1	2,4	0,3	0,2	23
94,8	51,9	13,3	27,9	3,4	0,7	0,8	1,6	0,1	0,2	24
96,5	44,8	17,7	25,5	6,2	0,5	1,6	3,3	0,4	0,1	25
97,6	26,0	28,3	22,2	14,3	1,2	1,6	4,9	1,2	0,3	26
97,0	40,3	20,6	26,4	7,2	1,1	1,1	2,2	1,1	0,1	27
95,1	49,1	14,3	25,8	6,1	1,1	1,1	1,9	0,5	0,1	28
95,4	45,6	19,0	21,2	8,3	0,8	1,4	2,7	0,6	0,3	29
94,9	40,8	20,1	21,8	10,1	1,2	1,2	4,1	0,7	0,1	30
96,7	27,0	32,9	20,9	11,0	1,2	1,9	4,1	0,9	0,1	31
97,5	27,7	34,2	20,7	9,8	0,8	1,8	4,7	0,4	–	32
97,8	39,3	27,1	19,0	7,6	0,3	2,1	3,5	1,1	–	33
96,4	35,9	27,1	18,3	9,9	0,8	3,4	4,0	0,6	–	34
96,2	36,3	25,2	18,9	10,0	0,5	3,7	4,7	0,6	0,0	35
97,2	43,8	20,5	16,3	9,7	1,0	2,9	4,5	0,5	0,8	36
92,7	46,3	37,4	11,7	2,7	0,6	0,2	0,7	0,2	0,1	
96,0	40,7	22,5	22,9	7,6	0,7	1,6	3,3	0,5	0,1	

Im Statistischen Bezirk 17 (St. Peter) konnte auch mit Wahlkarten gewählt werden.

- Stadtgebiet
- Klima
- Bevölkerung
- Gesundheitswesen
- Umwelt
- Sozialwesen
- Wirtschaft
- Indizes
- Technische Versorgung und Feuerwehr
- Verkehr
- Fremdenverkehr
- Schulen
- Sport und Freizeit
- Gebäude und Wohnungen
- Personal und Finanzübersicht
- Rechtspflege
- Wahlen
- Kommunale Meinungsforschung
- Erläuterungen

- Statistische Bezirke
- Stichwortverzeichnis

Vergleich Gemeinderatswahl 1997 – 1991

Statistische Bezirke	Prozentpunkte Gewinn/Verlust					GRW 1997 neu				Nicht-wähler	un-gültige Stimmen
	SPÖ	ÖVP	FPÖ	GRÜNE	KPÖ	M&N	LIF	SIX	Will Pepicek		
1 Altstadtviertel	– 1,5	– 6,0	1,6	3,8	0,2	1,2	6,6	0,6	0,1	6,5	3,1
2 Rathausviertel	– 3,9	– 3,7	1,3	6,5	0,1	1,4	4,1	0,4	0,1	4,4	1,7
3 Kaplanhofviertel	– 5,6	– 1,3	4,9	3,1	– 0,1	0,9	2,5	0,5	0,3	7,3	2,2
4 Neustadtviertel	– 4,6	– 3,8	1,5	5,4	– 0,1	2,0	5,9	0,6	0,0	6,7	2,8
5 Volksgartenviertel	– 0,9	– 7,0	0,8	6,5	– 0,1	1,6	4,1	1,0	0,1	6,5	0,9
6 Römerberg-Marg.	– 0,2	– 2,1	– 1,7	2,1	0,0	1,2	6,3	0,9	0,0	3,3	0,7
7 Freinberg	– 1,0	– 2,2	– 0,3	3,4	– 0,4	2,6	3,6	1,0	0,0	5,0	– 1,2
8 Froschberg	– 3,3	– 1,4	1,6	3,4	– 0,1	2,1	3,4	0,5	0,1	5,1	2,1
9 Keferfeld	– 1,9	– 2,8	4,2	1,8	0,0	1,5	3,3	0,4	0,1	6,2	1,5
10 Bindermichl	– 4,8	– 2,6	4,8	2,6	0,0	1,4	3,1	0,2	0,1	7,3	1,8
11 Spallerhof	– 5,8	– 0,7	5,3	1,7	– 0,2	1,4	3,4	0,2	0,1	8,6	1,8
12 Wankmüllerhofv.	– 2,4	– 0,8	2,0	1,7	– 0,2	1,4	2,9	0,2	0,1	4,6	1,6
13 A.-Hofer-Pl.-Viertel	– 5,4	0,2	2,3	3,8	– 0,1	1,4	3,1	0,4	0,3	5,8	2,4
14 Makartviertel	– 4,3	– 0,4	3,8	2,2	– 0,3	0,8	2,4	0,4	0,1	5,2	0,7
15 Franckviertel	– 8,9	– 0,7	8,0	2,5	– 0,3	0,7	2,0	0,5	0,2	8,3	3,3
16 Hafenviertel	– 8,6	– 1,2	7,3	1,7	0,1	1,2	2,3	0,4	0,1	4,5	1,1
17 St.Peter	– 5,0	– 2,4	0,7	0,0	1,5	0,0	0,0	0,0	5,3	·	4,8
18 Neue Welt	– 3,4	– 1,9	0,2	4,9	– 0,4	1,8	4,6	1,2	0,3	– 0,8	3,2
19 Scharlinz	– 6,3	– 1,7	6,8	2,9	– 0,2	1,0	2,8	0,2	0,1	5,6	1,8
20 Bergern	1,4	– 3,4	2,2	1,9	0,1	1,5	3,7	0,6	0,2	6,7	2,2
21 Neue Heimat	– 7,4	– 1,2	6,8	2,0	– 0,1	0,8	2,4	0,2	0,2	6,5	1,3
22 Wegscheid	– 5,7	– 1,4	4,4	3,9	– 0,3	1,4	2,7	0,2	0,0	5,3	2,3
23 Schörgenhub	– 11,4	– 1,6	10,8	2,3	– 0,4	1,1	2,4	0,3	0,2	6,6	0,0
24 Kleinmünchen	– 7,5	– 1,5	8,6	1,1	– 0,1	0,8	1,6	0,1	0,2	6,5	2,5
25 Ebelsberg	– 4,1	– 3,2	4,9	2,8	– 0,3	1,6	3,3	0,4	0,1	10,4	1,4
26 Alt-Urfahr	– 2,4	– 4,0	0,7	5,6	0,2	1,6	4,9	1,2	0,3	3,4	0,4
27 Heilham	– 1,8	– 2,5	4,4	2,1	– 0,3	1,1	2,2	1,1	0,1	8,5	0,1
28 Hartmayrsiedlung	– 4,8	– 2,1	4,3	3,0	– 0,3	1,1	1,9	0,5	0,1	8,3	2,3
29 Harbachsiedlung	– 5,3	– 2,0	4,4	4,0	– 0,1	1,4	2,7	0,6	0,3	5,0	1,9
30 Karlhofsiedlung	– 3,4	– 2,9	2,5	4,8	0,1	1,2	4,1	0,7	0,1	3,8	2,4
31 Auberg	– 1,0	– 2,3	– 0,1	4,2	0,0	1,9	4,1	0,9	0,1	5,0	1,0
32 Pöstlingberg	1,7	– 0,9	– 2,7	2,4	– 0,3	1,8	4,7	0,4	0,0	4,7	– 0,6
33 Bachl-Gründberg	0,1	– 0,7	– 1,0	3,4	0,0	2,1	3,5	1,1	0,0	4,1	0,5
34 St. Magdalena	– 0,1	– 3,4	0,2	3,6	– 0,1	3,4	4,0	0,6	0,0	6,1	1,0
35 Katzbach	– 1,4	– 1,9	1,0	4,0	– 0,4	3,7	4,7	0,6	0,0	6,2	0,9
36 Elmberg	4,9	– 3,4	– 1,8	2,6	0,4	2,9	4,5	0,5	0,8	3,4	– 1,5
Sondersprengel	3,4	– 5,9	1,8	0,9	0,2	0,2	0,7	0,2	0,1	·	1,4
LINZ GESAMT	– 4,1	– 2,2	3,5	3,2	– 0,2	1,6	3,3	0,5	0,1	6,5	1,5

Im Statistischen Bezirk 17 (St. Peter) konnte auch mit Wahlkarten gewählt werden.

Unter "Sondersprengel" wurden Wahlkartenlokale und "Fliegende Kommissionen" zusammengefasst. Der Großteil dieser Sprengel enthält keine Wahlberechtigten, daher kann der Nichtwähleranteil nicht berechnet werden.

- Stadtgebiet
- Klima
- Bevölkerung
- Gesundheitswesen
- Umwelt
- Sozialwesen
- Wirtschaft
- Indizes
- Technische Versorgung und Feuerwehr
- Verkehr
- Fremdenverkehr
- Schulen
- Sport und Freizeit
- Gebäude und Wohnungen
- Personal und Finanzübersicht
- Rechtspflege
- Wahlen
- Kommunale Meinungsforschung
- Erläuterungen

- Statistische Bezirke
- Stichwortverzeichnis

Wählerströme Gemeinderatswahl 1997

im Vergleich mit GR 1991

SPÖ

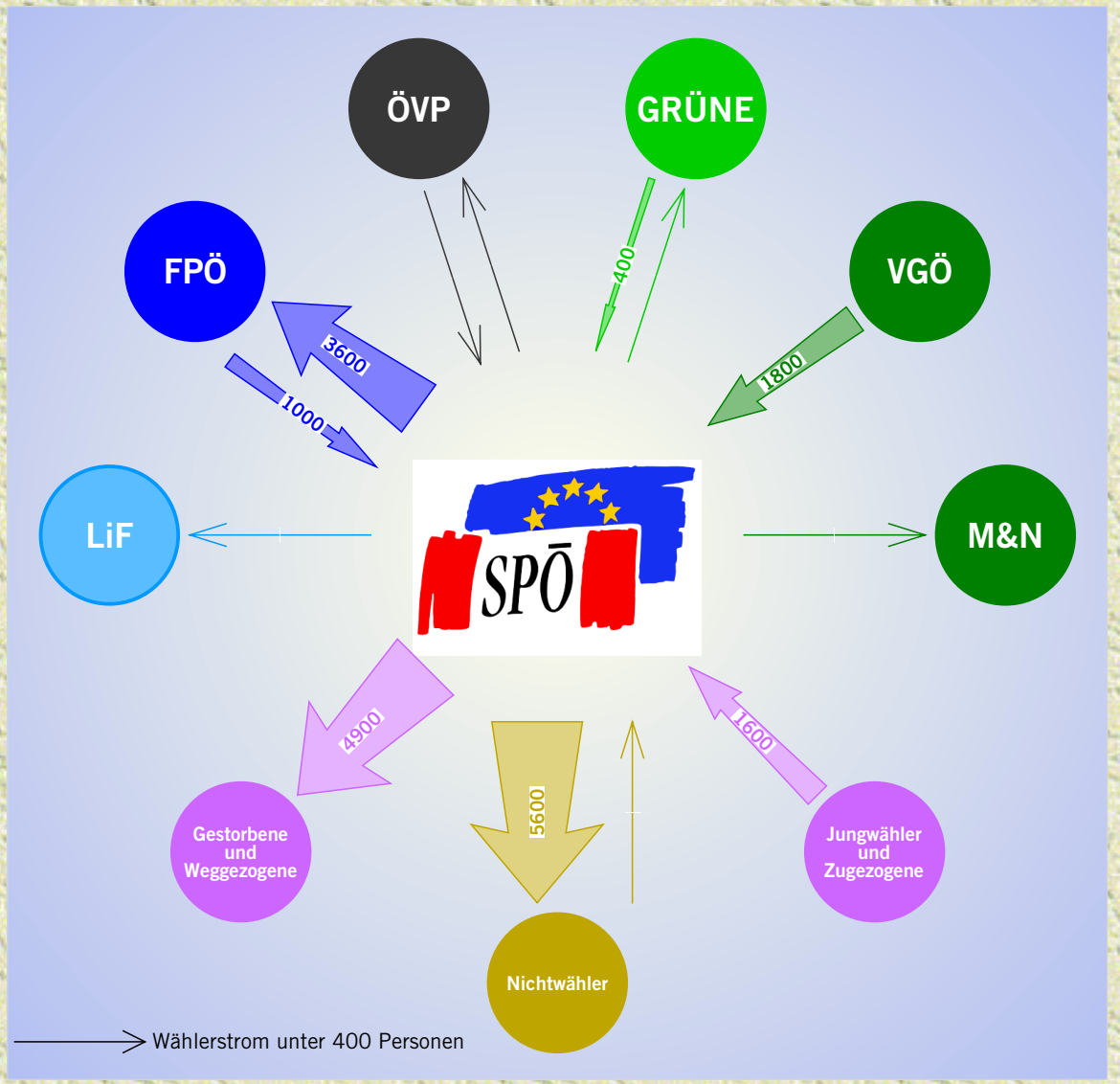

afs-computergrafik

- Stadtgebiet
- Klima
- Bevölkerung
- Gesundheitswesen
- Umwelt
- Sozialwesen
- Wirtschaft
- Indizes
- Technische Versorgung und Feuerwehr
- Verkehr
- Fremdenverkehr
- Schulen
- Sport und Freizeit
- Gebäude und Wohnungen
- Personal und Finanzübersicht
- Rechtspflege
- Wahlen
- Kommunale Meinungsforschung
- Erläuterungen

- Statistische Bezirke
- Stichwortverzeichnis

Wählerströme Gemeinderatswahl 1997

im Vergleich mit GR 1991

ÖVP

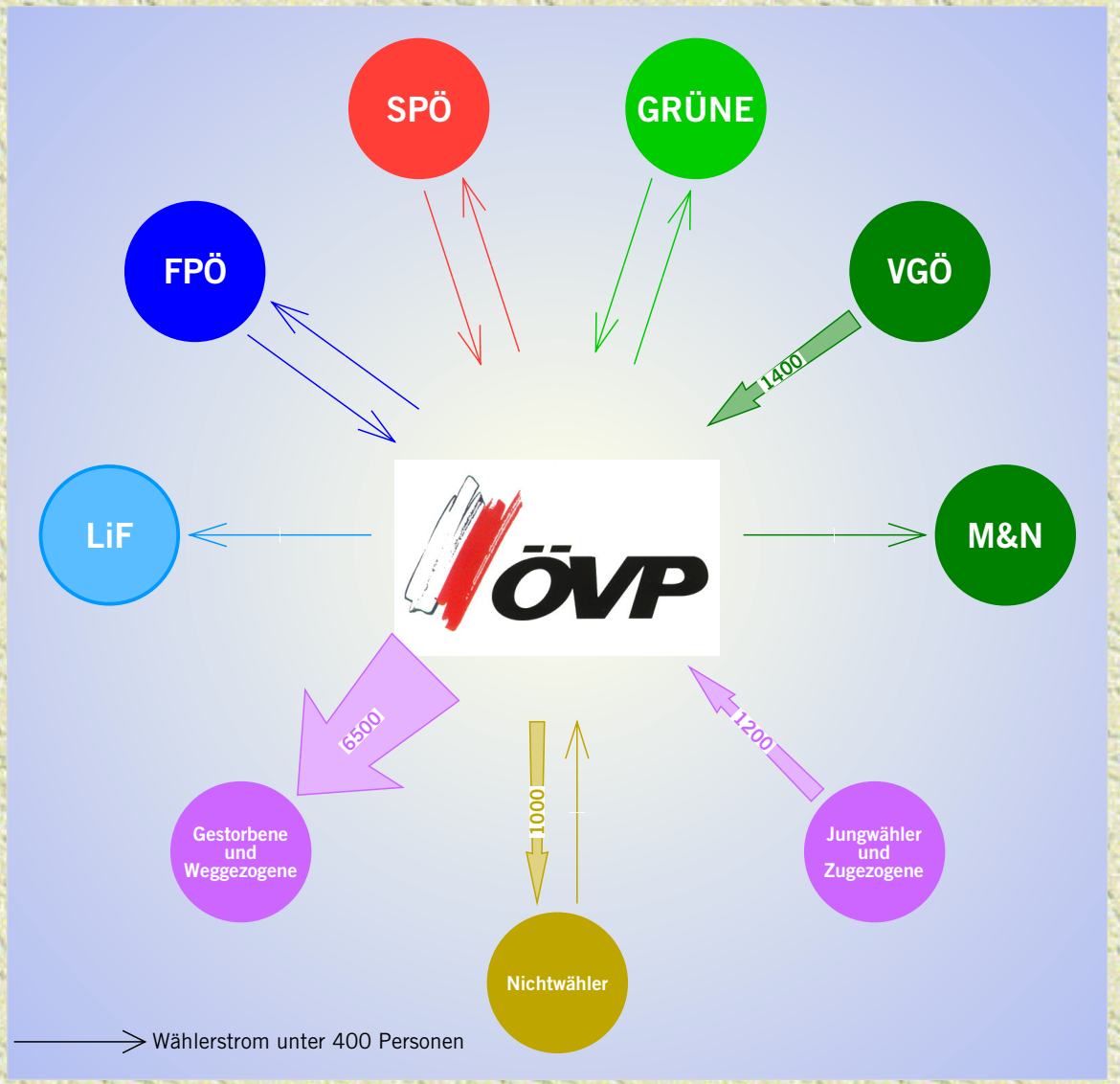

afs-computergrafik

- Stadtgebiet
- Klima
- Bevölkerung
- Gesundheitswesen
- Umwelt
- Sozialwesen
- Wirtschaft
- Indizes
- Technische Versorgung und Feuerwehr
- Verkehr
- Fremdenverkehr
- Schulen
- Sport und Freizeit
- Gebäude und Wohnungen
- Personal und Finanzübersicht
- Rechtspflege
- Wahlen
- Kommunale Meinungsforschung
- Erläuterungen

- Statistische Bezirke
- Stichwortverzeichnis

Wählerströme Gemeinderatswahl 1997

im Vergleich mit GR 1991

FPÖ

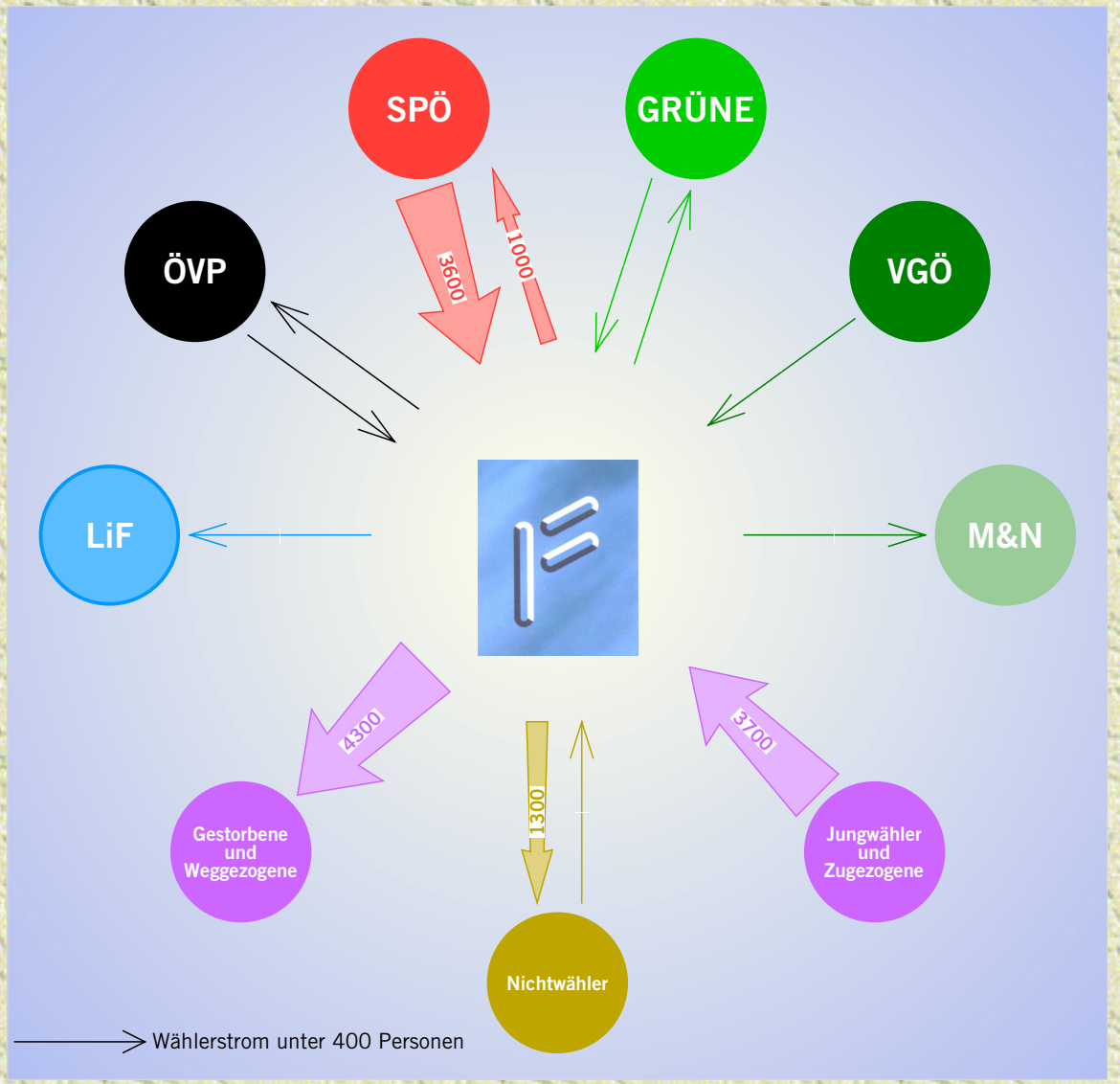

afs-computergrafik

- Stadtgebiet
- Klima
- Bevölkerung
- Gesundheitswesen
- Umwelt
- Sozialwesen
- Wirtschaft
- Indizes
- Technische Versorgung und Feuerwehr
- Verkehr
- Fremdenverkehr
- Schulen
- Sport und Freizeit
- Gebäude und Wohnungen
- Personal und Finanzübersicht
- Rechtspflege
- Wahlen
- Kommunale Meinungsforschung
- Erläuterungen

- Statistische Bezirke
- Stichwortverzeichnis

Bürgermeisterwahl 1997 (absolute Zahlen)

Statistische Bezirke	Wahlberechtigte			abgegebene Stimmen	ungültige Stimmen
	männlich	weiblich	Summe		
1 Altstadtviertel	860	990	1850	1182	103
2 Rathausviertel	1806	2294	4100	2636	243
3 Kaplanhofviertel	1835	2475	4310	2858	218
4 Neustadtviertel	1758	2391	4149	2575	185
5 Volksgartenviertel	1723	2430	4153	2698	187
6 Römerberg-Margarethen	813	945	1758	1273	104
7 Freinberg	112	150	262	198	13
8 Froschberg	2806	3408	6214	4454	333
9 Keferfeld	2686	3180	5866	4086	296
10 Bindermichl	2985	3505	6490	4331	234
11 Spallerhof	1582	1844	3426	2281	148
12 Wankmüllerhofviertel	1364	1852	3216	2164	148
13 Andreas-Hofer-Platz-Viertel	1517	1981	3498	2331	137
14 Makartviertel	1675	2141	3816	2548	132
15 Franckviertel	3024	3647	6671	3914	250
16 Hafenviertel	534	539	1073	708	37
17 St.Peter	46	23	69	41	3
18 Neue Welt	776	892	1668	1144	74
19 Scharlinz	1246	1344	2590	1711	85
20 Bergern	1265	1479	2744	1689	112
21 Neue Heimat	2081	2558	4639	3095	221
22 Wegscheid	1278	1368	2646	1695	153
23 Schörgenhub	4231	4935	9166	5319	287
24 Kleinmünchen	2373	2826	5199	3399	150
25 Ebelsberg	4138	4564	8702	5847	334
26 Alt-Urfahr	1395	1694	3089	1979	164
27 Heilham	1414	1768	3182	2143	167
28 Hartmayrsiedlung	1464	2009	3473	2198	116
29 Harbachsiedlung	1482	1974	3456	2347	157
30 Karlhofsiedlung	1058	1358	2416	1738	172
31 Auberg	1554	1945	3499	2425	196
32 Pöstlingberg	538	598	1136	813	56
33 Bachl-Gründberg	1219	1375	2594	1839	158
34 St. Magdalena	2466	3020	5486	3857	272
35 Katzbach	3584	4196	7780	5426	445
36 Elmberg	260	284	544	392	21
Sondersprengel	385	1424	1809	2180	173
LINZ GESAMT	61333	75406	136739	91514	6284

Unter "Sondersprengel" wurden Wahlkartenlokale und "Fliegende Kommissionen" zusammengefasst.

- Stadtgebiet
- Klima
- Bevölkerung
- Gesundheitswesen
- Umwelt
- Sozialwesen
- Wirtschaft
- Indizes
- Technische Versorgung und Feuerwehr
- Verkehr
- Fremdenverkehr
- Schulen
- Sport und Freizeit
- Gebäude und Wohnungen
- Personal und Finanzübersicht
- Rechtspflege
- Wahlen
- Kommunale Meinungsforschung
- Erläuterungen

- Statistische Bezirke
- Stichwortverzeichnis

LINZ Eine Stadt lebt auf

Bürgermeisterwahl 1997 (absolute Zahlen)

gültige Stimmen	Dr. Franz Dobusch (SPÖ)	Karl Blöchl (ÖVP)	Mag. Franz Obermayr (FPÖ)	Gerda Lenger (M&N)	Johann Mitterer (LiF)	Horst Walter Six (SIX)	Stat. Bezirke
1079	421	336	184	50	68	20	1
2393	1044	680	380	145	111	33	2
2640	1434	553	474	91	55	33	3
2390	1061	624	423	137	112	33	4
2511	995	874	357	162	81	42	5
1169	476	368	171	66	68	20	6
185	60	70	33	11	7	4	7
4121	2248	997	539	199	98	40	8
3790	1965	907	602	168	99	49	9
4097	2340	692	800	146	79	40	10
2133	1287	303	401	71	51	20	11
2016	1208	321	335	81	48	23	12
2194	1109	546	375	79	58	27	13
2416	1344	510	428	51	54	29	14
3664	2288	578	616	98	47	37	15
671	405	98	125	25	14	4	16
38	27	2	8	1	–	–	17
1070	522	285	155	63	23	22	18
1626	923	297	299	62	35	10	19
1577	838	369	230	74	38	28	20
2874	1663	498	534	104	48	27	21
1542	914	276	242	67	31	12	22
5032	2765	771	1127	200	104	65	23
3249	2047	429	639	74	39	21	24
5513	3061	933	1110	250	107	52	25
1815	748	503	310	145	71	38	26
1976	1073	379	363	86	40	35	27
2082	1264	299	382	83	28	26	28
2190	1281	373	348	111	44	33	29
1566	874	295	244	91	43	19	30
2229	941	648	368	157	75	40	31
757	321	237	117	44	28	10	32
1681	852	429	251	88	38	23	33
3585	1808	835	497	303	98	44	34
4981	2571	1095	653	426	159	77	35
371	212	60	56	28	10	5	36
2007	1194	646	127	23	10	7	
85230	45584	18116	14303	4060	2119	1048	

Im Statistischen Bezirk 17 (St. Peter) konnte auch mit Wahlkarten gewählt werden.

- Stadtgebiet
- Klima
- Bevölkerung
- Gesundheitswesen
- Umwelt
- Sozialwesen
- Wirtschaft
- Indizes
- Technische Versorgung und Feuerwehr
- Verkehr
- Fremdenverkehr
- Schulen
- Sport und Freizeit
- Gebäude und Wohnungen
- Personal und Finanzübersicht
- Rechtspflege
- Wahlen
- Kommunale Meinungsforschung
- Erläuterungen

- Statistische Bezirke
- Stichwortverzeichnis

Bürgermeisterwahl 1997 (Prozentzahlen)

Statistische Bezirke	Wahlberechtigte		Wahl-beteiligung	ungültige Stimmen
	männlich	weiblich		
1 Altstadtviertel	46,5	53,5	63,9	8,7
2 Rathausviertel	44,0	56,0	64,3	9,2
3 Kaplanhofviertel	42,6	57,4	66,3	7,6
4 Neustadtviertel	42,4	57,6	62,1	7,2
5 Volksgartenviertel	41,5	58,5	65,0	6,9
6 Römerberg-Margarethen	46,2	53,8	72,4	8,2
7 Freinberg	42,7	57,3	75,6	6,6
8 Froschberg	45,2	54,8	71,7	7,5
9 Keferfeld	45,8	54,2	69,7	7,2
10 Bindermichl	46,0	54,0	66,7	5,4
11 Spallerhof	46,2	53,8	66,6	6,5
12 Wankmüllerhofviertel	42,4	57,6	67,3	6,8
13 Andreas-Hofer-Platz-Viertel	43,4	56,6	66,6	5,9
14 Makartviertel	43,9	56,1	66,8	5,2
15 Franckviertel	45,3	54,7	58,7	6,4
16 Hafenviertel	49,8	50,2	66,0	5,2
17 St.Peter	66,7	33,3	.	7,3
18 Neue Welt	46,5	53,5	68,6	6,5
19 Scharlinz	48,1	51,9	66,1	5,0
20 Bergern	46,1	53,9	61,6	6,6
21 Neue Heimat	44,9	55,1	66,7	7,1
22 Wegscheid	48,3	51,7	64,1	9,0
23 Schörgenhub	46,2	53,8	58,0	5,4
24 Kleinmünchen	45,6	54,4	65,4	4,4
25 Ebelsberg	47,6	52,4	67,2	5,7
26 Alt-Urfahr	45,2	54,8	64,1	8,3
27 Heilham	44,4	55,6	67,3	7,8
28 Hartmayrsiedlung	42,2	57,8	63,3	5,3
29 Harbachsiedlung	42,9	57,1	67,9	6,7
30 Karlhofsiedlung	43,8	56,2	71,9	9,9
31 Auberg	44,4	55,6	69,3	8,1
32 Pöstlingberg	47,4	52,6	71,6	6,9
33 Bachl-Gründberg	47,0	53,0	70,9	8,6
34 St. Magdalena	45,0	55,0	70,3	7,1
35 Katzbach	46,1	53,9	69,7	8,2
36 Elmberg	47,8	52,2	72,1	5,4
Sondersprengel	21,3	78,7	.	7,9
LINZ GESAMT	44,9	55,1	66,9	6,9

Unter "Sondersprengel" wurden Wahlkartenlokale und "Fliegende Kommissionen" zusammengefasst. Der Großteil dieser Sprengel enthält keine Wahlberechtigten, daher kann die Wahlbeteiligung nicht berechnet werden.

- Stadtgebiet
- Klima
- Bevölkerung
- Gesundheitswesen
- Umwelt
- Sozialwesen
- Wirtschaft
- Indizes
- Technische Versorgung und Feuerwehr
- Verkehr
- Fremdenverkehr
- Schulen
- Sport und Freizeit
- Gebäude und Wohnungen
- Personal und Finanzübersicht
- Rechtspflege
- Wahlen
- Kommunale Meinungsforschung
- Erläuterungen

- Statistische Bezirke
- Stichwortverzeichnis

LINZ Eine Stadt lebt auf

Bürgermeisterwahl 1997 (Prozentzahlen)

gültige Stimmen	Dr. Franz Dobusch (SPÖ)	Karl Blöchl (ÖVP)	Mag. Franz Obermayr (FPÖ)	Gerda Lenger (M&N)	Johann Mitterer (LiF)	Horst Walter Six (SIX)	Stat. Bezirke
91,3	39,0	31,1	17,1	4,6	6,3	1,9	1
90,8	43,6	28,4	15,9	6,1	4,6	1,4	2
92,4	54,3	20,9	18,0	3,4	2,1	1,3	3
92,8	44,4	26,1	17,7	5,7	4,7	1,4	4
93,1	39,6	34,8	14,2	6,5	3,2	1,7	5
91,8	40,7	31,5	14,6	5,6	5,8	1,7	6
93,4	32,4	37,8	17,8	5,9	3,8	2,2	7
92,5	54,5	24,2	13,1	4,8	2,4	1,0	8
92,8	51,8	23,9	15,9	4,4	2,6	1,3	9
94,6	57,1	16,9	19,5	3,6	1,9	1,0	10
93,5	60,3	14,2	18,8	3,3	2,4	0,9	11
93,2	59,9	15,9	16,6	4,0	2,4	1,1	12
94,1	50,5	24,9	17,1	3,6	2,6	1,2	13
94,8	55,6	21,1	17,7	2,1	2,2	1,2	14
93,6	62,4	15,8	16,8	2,7	1,3	1,0	15
94,8	60,4	14,6	18,6	3,7	2,1	0,6	16
92,7	71,1	5,3	21,1	2,6	–	–	17
93,5	48,8	26,6	14,5	5,9	2,1	2,1	18
95,0	56,8	18,3	18,4	3,8	2,2	0,6	19
93,4	53,1	23,4	14,6	4,7	2,4	1,8	20
92,9	57,9	17,3	18,6	3,6	1,7	0,9	21
91,0	59,3	17,9	15,7	4,3	2,0	0,8	22
94,6	54,9	15,3	22,4	4,0	2,1	1,3	23
95,6	63,0	13,2	19,7	2,3	1,2	0,6	24
94,3	55,5	16,9	20,1	4,5	1,9	0,9	25
91,7	41,2	27,7	17,1	8,0	3,9	2,1	26
92,2	54,3	19,2	18,4	4,4	2,0	1,8	27
94,7	60,7	14,4	18,3	4,0	1,3	1,2	28
93,3	58,5	17,0	15,9	5,1	2,0	1,5	29
90,1	55,8	18,8	15,6	5,8	2,7	1,2	30
91,9	42,2	29,1	16,5	7,0	3,4	1,8	31
93,1	42,4	31,3	15,5	5,8	3,7	1,3	32
91,4	50,7	25,5	14,9	5,2	2,3	1,4	33
92,9	50,4	23,3	13,9	8,5	2,7	1,2	34
91,8	51,6	22,0	13,1	8,6	3,2	1,5	35
94,6	57,1	16,2	15,1	7,5	2,7	1,3	36
92,1	59,5	32,2	6,3	1,1	0,5	0,3	
93,1	53,5	21,3	16,8	4,8	2,5	1,2	

Im Statistischen Bezirk 17 (St. Peter) konnte auch mit Wahlkarten gewählt werden.

- Stadtgebiet
- Klima
- Bevölkerung
- Gesundheitswesen
- Umwelt
- Sozialwesen
- Wirtschaft
- Indizes
- Technische Versorgung und Feuerwehr
- Verkehr
- Fremdenverkehr
- Schulen
- Sport und Freizeit
- Gebäude und Wohnungen
- Personal und Finanzübersicht
- Rechtspflege
- Wahlen
- Kommunale Meinungsforschung
- Erläuterungen

- Statistische Bezirke
- Stichwortverzeichnis

Bürgermeisterwahl

1997

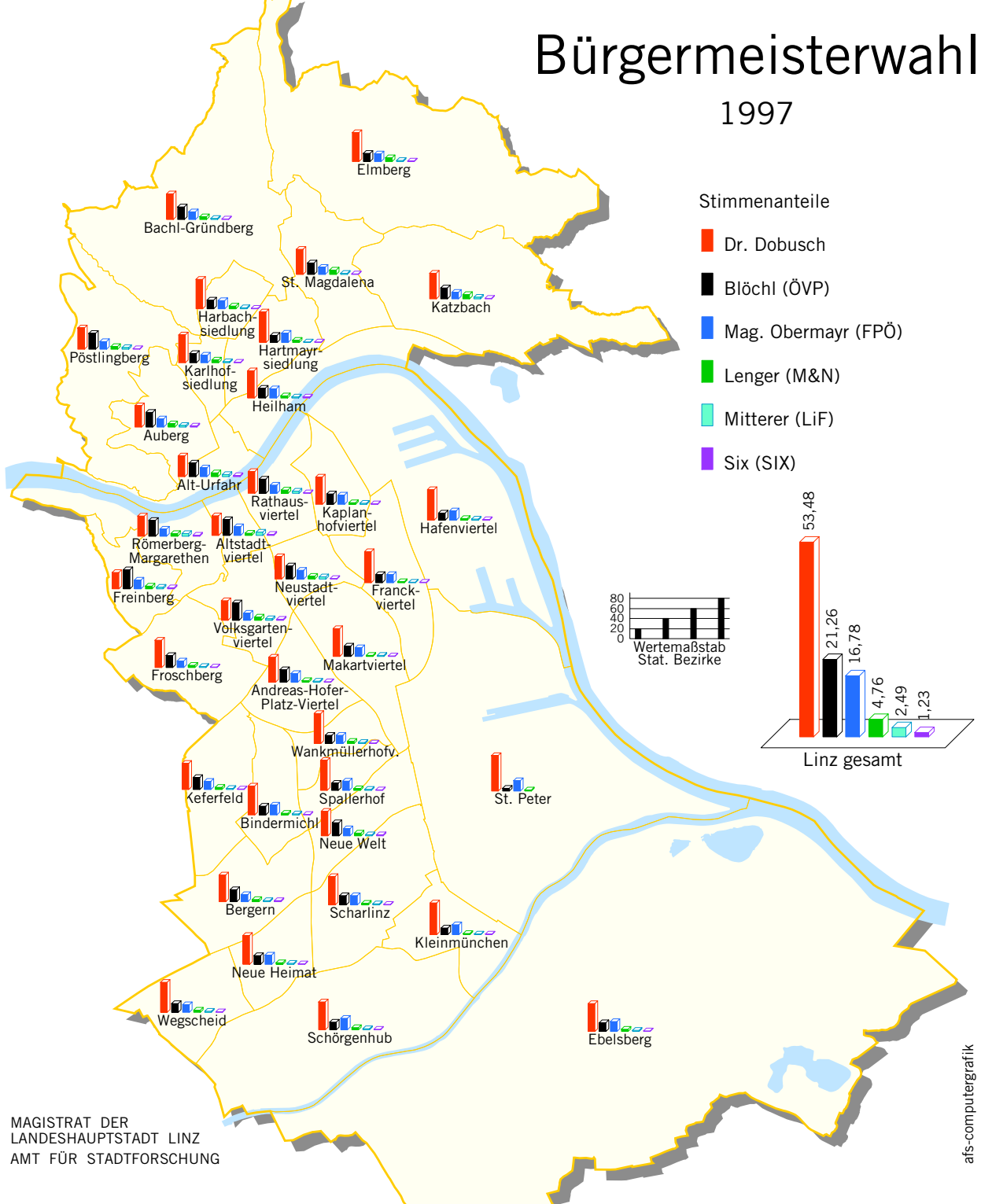

MAGISTRAT DER
LANDESHAUPTSTADT LINZ
AMT FÜR STADTFORSCHUNG

afs-computergrafik

- Stadtgebiet
- Klima
- Bevölkerung
- Gesundheitswesen
- Umwelt
- Sozialwesen
- Wirtschaft
- Indizes
- Technische Versorgung und Feuerwehr
- Verkehr
- Fremdenverkehr
- Schulen
- Sport und Freizeit
- Gebäude und Wohnungen
- Personal und Finanzübersicht
- Rechtspflege
- Wahlen
- Kommunale Meinungsforschung
- Erläuterungen

- Statistische Bezirke
- Stichwortverzeichnis

Wählerströme Bürgermeisterwahl 1997

im Vergleich mit GR 1997

Dr. Franz Dobusch

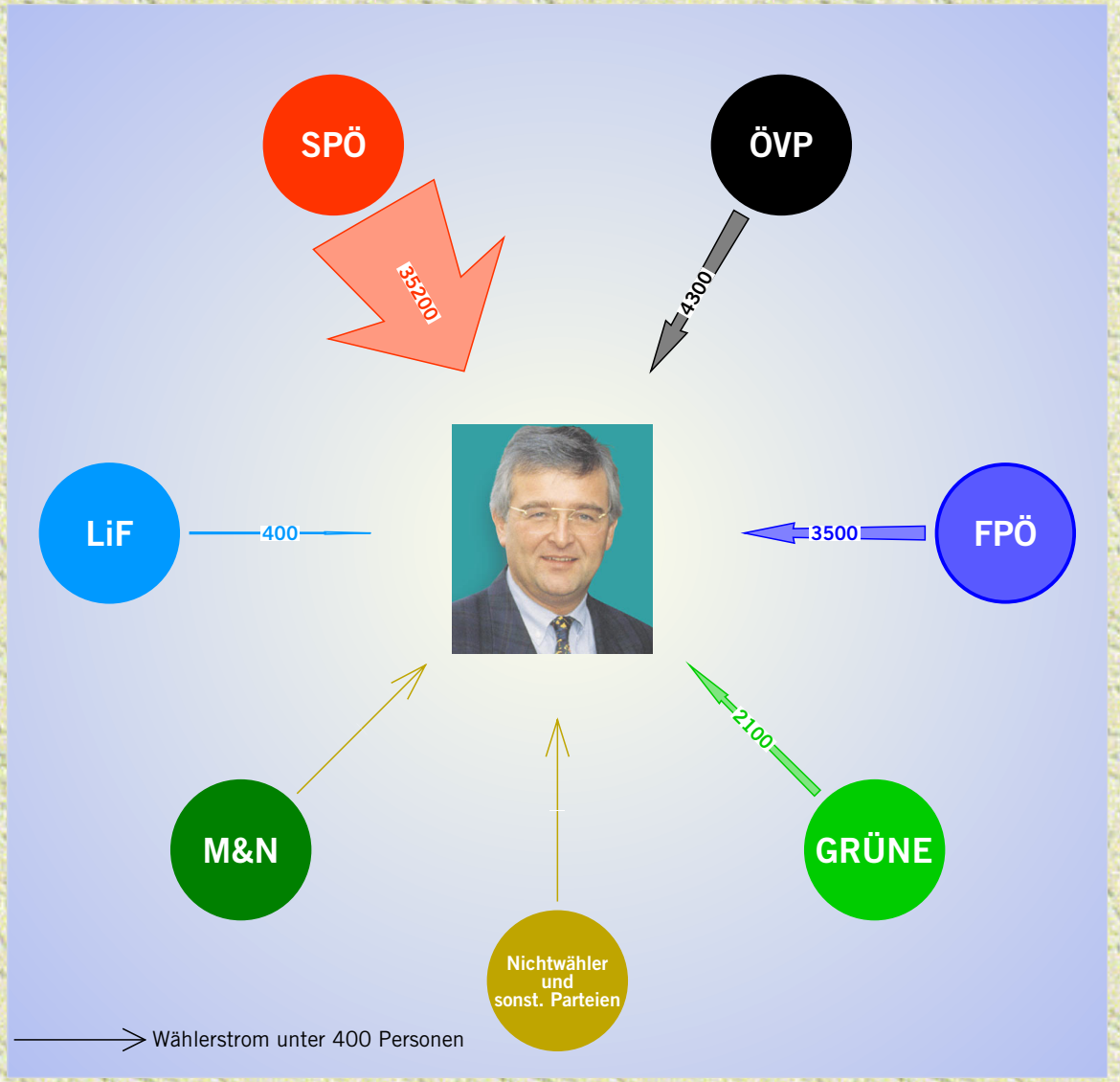

afs-computergrafik

- Stadtgebiet
- Klima
- Bevölkerung
- Gesundheitswesen
- Umwelt
- Sozialwesen
- Wirtschaft
- Indizes
- Technische Versorgung und Feuerwehr
- Verkehr
- Fremdenverkehr
- Schulen
- Sport und Freizeit
- Gebäude und Wohnungen
- Personal und Finanzübersicht
- Rechtspflege
- Wahlen
- Kommunale Meinungsforschung
- Erläuterungen

- Statistische Bezirke
- Stichwortverzeichnis

Bundespräsidentenwahlen 1957 – 1998

Kandidat		1998	1992-2	1992-1	1986-2	1986-1	1980	1974	1971	1965	1963	1957
Mag. Knoll	abs.	14853										
	in %	16,8										
Dr. Schmidt	abs.	12816										
	in %	14,5										
Dr. Klestil	abs.	51153										
	in %	58,0										
Ing. Lugner	abs.	7827										
	in %	8,9										
Nowak	abs.	1520										
	in %	1,7										
Dr. Streicher	abs.		50527	49528								
	in %		54,9	50,0								
Dr. Klestil	abs.		41587	26856								
	in %		45,1	27,1								
Dr. Schmidt	abs.			15210								
	in %			15,4								
Jungk	abs.			7393								
	in %			7,5								
Dr. Steyrer	abs.				61311	60851						
	in %				60,1	56,3						
Dr. Waldheim	abs.				40678	39177						
	in %				39,9	36,3						
Dr. Scrinzi	abs.					1651						
	in %					1,5						
Blau-Meissner	abs.					6367						
	in %					5,9						
Dr. Burger	abs.						2607					
	in %						2,2					
Dr. Gredler	abs.						17881					
	in %						15,3					
Dr. Kirchschläger	abs.						96120					
	in %						82,4					
Dr. Kirchschläger	abs.							75076				
	in %							63,0				
Dr. Lugger	abs.							44135				
	in %							37,0				
Jonas	abs.								80098			
	in %								62,3			
Dr. Waldheim	abs.								48469			
	in %								37,7			

Rundungsdifferenzen wurden nicht ausgeglichen.

- Stadtgebiet
- Klima
- Bevölkerung
- Gesundheitswesen
- Umwelt
- Sozialwesen
- Wirtschaft
- Indizes
- Technische Versorgung und Feuerwehr
- Verkehr
- Fremdenverkehr
- Schulen
- Sport und Freizeit
- Gebäude und Wohnungen
- Personal und Finanzübersicht
- Rechtspflege
- Wahlen
- Kommunale Meinungsforschung
- Erläuterungen

- Statistische Bezirke
- Stichwortverzeichnis

Bundespräsidentenwahlen 1957 – 1998

Kandidat		1998	1992-2	1992-1	1986-2	1986-1	1980	1974	1971	1965	1963	1957
Dr. Gorbach	abs.									49268		
	in %									39,7		
Jonas	abs.									74946		
	in %									60,3		
Dr. Kimmel	abs.										4592	
	in %										3,8	
Ing. Raab	abs.										34058	
	in %										28,3	
Dr. Schärf	abs.										81788	
	in %										67,9	
Dr. Denk	abs.											46596
	in %											40,1
Dr. Schärf	abs.											69633
	in %											59,9

Rundungsdifferenzen wurden nicht ausgeglichen.

- Stadtgebiet
- Klima
- Bevölkerung
- Gesundheitswesen
- Umwelt
- Sozialwesen
- Wirtschaft
- Indizes
- Technische Versorgung und Feuerwehr
- Verkehr
- Fremdenverkehr
- Schulen
- Sport und Freizeit
- Gebäude und Wohnungen
- Personal und Finanzübersicht
- Rechtspflege
- Wahlen
- Kommunale Meinungsforschung
- Erläuterungen

- Statistische Bezirke
- Stichwortverzeichnis

Bundespräsidentenwahl 1998 (absolute Zahlen)

Statistische Bezirke	Wahlberechtigte			abgegebene Stimmen	ungültige Stimmen
	männlich	weiblich	Summe		
1 Altstadtviertel	830	979	1809	1108	26
2 Rathausviertel	1834	2269	4103	2548	55
3 Kaplanhofviertel	1819	2481	4300	2732	85
4 Neustadtviertel	1764	2361	4125	2527	67
5 Volksgartenviertel	1700	2432	4132	2609	68
6 Römerberg-Margarethen	808	941	1749	1204	43
7 Freinberg	112	151	263	195	5
8 Froschberg	2832	3397	6229	4217	154
9 Keferfeld	2687	3170	5857	3928	151
10 Bindermichl	2959	3475	6434	4239	145
11 Spallerhof	1620	1868	3488	2294	80
12 Wankmüllerhofviertel	1349	1817	3166	2140	98
13 Andreas-Hofer-Platz-Viertel	1509	1954	3463	2260	87
14 Makartviertel	1660	2096	3756	2373	76
15 Franckviertel	3018	3540	6558	3670	123
16 Hafenviertel	524	512	1036	664	31
17 St.Peter	41	29	70	136	9
18 Neue Welt	767	878	1645	1067	30
19 Scharlinz	1203	1332	2535	1614	55
20 Bergern	1226	1451	2677	1660	50
21 Neue Heimat	2068	2529	4597	2980	107
22 Wegscheid	1277	1359	2636	1635	57
23 Schörgenhub	4202	4870	9072	5308	152
24 Kleinmünchen	2318	2759	5077	3206	110
25 Ebelsberg	4228	4721	8949	5988	196
26 Alt-Urfahr	1374	1656	3030	1876	48
27 Heilham	1394	1738	3132	2082	55
28 Hartmayrsiedlung	1424	1985	3409	2093	75
29 Harbachsiedlung	1454	1962	3416	2223	86
30 Karlhofsiedlung	1054	1326	2380	1581	64
31 Auberg	1571	1930	3501	2351	85
32 Pöstlingberg	529	595	1124	795	25
33 Bachl-Gründberg	1202	1366	2568	1799	72
34 St. Magdalena	2583	3150	5733	3997	125
35 Katzbach	3584	4205	7789	5519	170
36 Elmberg	256	275	531	378	11
Sondersprengel	1411	2411	3822	4185	136
LINZ GESAMT	62191	75970	138161	91181	3012

Unter "Sondersprengel" wurden Wahlkartenlokale und "Fliegende Kommissionen" zusammengefasst.

- Stadtgebiet
- Klima
- Bevölkerung
- Gesundheitswesen
- Umwelt
- Sozialwesen
- Wirtschaft
- Indizes
- Technische Versorgung und Feuerwehr
- Verkehr
- Fremdenverkehr
- Schulen
- Sport und Freizeit
- Gebäude und Wohnungen
- Personal und Finanzübersicht
- Rechtspflege
- Wahlen
- Kommunale Meinungsforschung
- Erläuterungen

- Statistische Bezirke
- Stichwortverzeichnis

Bundespräsidentenwahl 1998 (absolute Zahlen)

gültige Stimmen	Mag. Gertraud Knoll	Dr. Heide Schmidt	Dr. Thomas Klestil	Ing. Richard Lugner	Karl Nowak	Stat. Bezirke
1082	197	224	540	108	13	1
2493	489	456	1302	218	28	2
2647	387	284	1654	273	49	3
2460	472	418	1282	232	56	4
2541	518	388	1367	215	53	5
1161	241	225	574	101	20	6
190	34	29	110	14	3	7
4063	784	677	2218	317	67	8
3777	619	545	2231	335	47	9
4094	624	549	2426	432	63	10
2214	363	316	1288	220	27	11
2042	302	271	1237	202	30	12
2173	326	284	1326	198	39	13
2297	350	270	1428	203	46	14
3547	470	381	2285	339	72	15
633	107	65	394	56	11	16
127	10	4	103	9	1	17
1037	198	146	569	104	20	18
1559	253	206	910	158	32	19
1610	281	242	938	130	19	20
2873	430	321	1793	269	60	21
1578	280	188	923	162	25	22
5156	730	646	3203	510	67	23
3096	367	351	2011	303	64	24
5792	900	801	3490	502	99	25
1828	375	360	903	153	37	26
2027	338	258	1234	166	31	27
2018	273	199	1283	223	40	28
2137	325	320	1238	216	38	29
1517	236	262	866	132	21	30
2266	459	415	1144	213	35	31
770	143	154	382	71	20	32
1727	339	242	952	141	53	33
3872	756	720	2034	281	81	34
5349	1084	991	2811	373	90	35
367	78	75	180	31	3	36
4049	715	533	2524	217	60	
88169	14853	12816	51153	7827	1520	

Im Statistischen Bezirk 17 (St. Peter) konnte auch mit Wahlkarten gewählt werden.

- Stadtgebiet
- Klima
- Bevölkerung
- Gesundheitswesen
- Umwelt
- Sozialwesen
- Wirtschaft
- Indizes
- Technische Versorgung und Feuerwehr
- Verkehr
- Fremdenverkehr
- Schulen
- Sport und Freizeit
- Gebäude und Wohnungen
- Personal und Finanzübersicht
- Rechtspflege
- Wahlen
- Kommunale Meinungsforschung
- Erläuterungen

- Statistische Bezirke
- Stichwortverzeichnis

Bundespräsidentenwahl 1998 (Prozentzahlen)

Statistische Bezirke	Wahlberechtigte		Wahl-beteiligung	ungültige Stimmen
	männlich	weiblich		
1 Altstadtviertel	45,9	54,1	61,2	2,3
2 Rathausviertel	44,7	55,3	62,1	2,2
3 Kaplanhofviertel	42,3	57,7	63,5	3,1
4 Neustadtviertel	42,8	57,2	61,3	2,7
5 Volksgartenviertel	41,1	58,9	63,1	2,6
6 Römerberg-Margarethen	46,2	53,8	68,8	3,6
7 Freinberg	42,6	57,4	74,1	2,6
8 Froschberg	45,5	54,5	67,7	3,7
9 Keferfeld	45,9	54,1	67,1	3,8
10 Bindermichl	46,0	54,0	65,9	3,4
11 Spallerhof	46,4	53,6	65,8	3,5
12 Wankmüllerhofviertel	42,6	57,4	67,6	4,6
13 Andreas-Hofer-Platz-Viertel	43,6	56,4	65,3	3,8
14 Makartviertel	44,2	55,8	63,2	3,2
15 Franckviertel	46,0	54,0	56,0	3,4
16 Hafenviertel	50,6	49,4	64,1	4,7
17 St.Peter	58,6	41,4	.	6,6
18 Neue Welt	46,6	53,4	64,9	2,8
19 Scharlinz	47,5	52,5	63,7	3,4
20 Bergern	45,8	54,2	62,0	3,0
21 Neue Heimat	45,0	55,0	64,8	3,6
22 Wegscheid	48,4	51,6	62,0	3,5
23 Schörgenhub	46,3	53,7	58,5	2,9
24 Kleinmünchen	45,7	54,3	63,1	3,4
25 Ebelsberg	47,2	52,8	66,9	3,3
26 Alt-Urfahr	45,3	54,7	61,9	2,6
27 Heilham	44,5	55,5	66,5	2,6
28 Hartmayrsiedlung	41,8	58,2	61,4	3,6
29 Harbachsiedlung	42,6	57,4	65,1	3,9
30 Karlhofsiedlung	44,3	55,7	66,4	4,0
31 Auberg	44,9	55,1	67,2	3,6
32 Pöstlingberg	47,1	52,9	70,7	3,1
33 Bachl-Gründberg	46,8	53,2	70,1	4,0
34 St. Magdalena	45,1	54,9	69,7	3,1
35 Katzbach	46,0	54,0	70,9	3,1
36 Elmberg	48,2	51,8	71,2	2,9
Sondersprengel	36,9	63,1	.	3,2
LINZ GESAMT	45,0	55,0	66,0	3,3

Unter "Sondersprengel" wurden Wahlkartenlokale und "Fliegende Kommissionen" zusammengefasst. Der Großteil dieser Sprengel enthält keine Wahlberechtigten, daher kann die Wahlbeteiligung nicht berechnet werden.

- Stadtgebiet
- Klima
- Bevölkerung
- Gesundheitswesen
- Umwelt
- Sozialwesen
- Wirtschaft
- Indizes
- Technische Versorgung und Feuerwehr
- Verkehr
- Fremdenverkehr
- Schulen
- Sport und Freizeit
- Gebäude und Wohnungen
- Personal und Finanzübersicht
- Rechtspflege
- Wahlen
- Kommunale Meinungsforschung
- Erläuterungen

- Statistische Bezirke
- Stichwortverzeichnis

Bundespräsidentenwahl 1998 (Prozentzahlen)

gültige Stimmen	Mag. Gertraud Knoll	Dr. Heide Schmidt	Dr. Thomas Klestil	Ing. Richard Lugner	Karl Nowak	Stat. Bezirke
97,7	18,2	20,7	49,9	10,0	1,2	1
97,8	19,6	18,3	52,2	8,7	1,1	2
96,9	14,6	10,7	62,5	10,3	1,9	3
97,3	19,2	17,0	52,1	9,4	2,3	4
97,4	20,4	15,3	53,8	8,5	2,1	5
96,4	20,8	19,4	49,4	8,7	1,7	6
97,4	17,9	15,3	57,9	7,4	1,6	7
96,3	19,3	16,7	54,6	7,8	1,6	8
96,2	16,4	14,4	59,1	8,9	1,2	9
96,6	15,2	13,4	59,3	10,6	1,5	10
96,5	16,4	14,3	58,2	9,9	1,2	11
95,4	14,8	13,3	60,6	9,9	1,5	12
96,2	15,0	13,1	61,0	9,1	1,8	13
96,8	15,2	11,8	62,2	8,8	2,0	14
96,6	13,3	10,7	64,4	9,6	2,0	15
95,3	16,9	10,3	62,2	8,8	1,7	16
93,4	7,9	3,1	81,1	7,1	0,8	17
97,2	19,1	14,1	54,9	10,0	1,9	18
96,6	16,2	13,2	58,4	10,1	2,1	19
97,0	17,5	15,0	58,3	8,1	1,2	20
96,4	15,0	11,2	62,4	9,4	2,1	21
96,5	17,7	11,9	58,5	10,3	1,6	22
97,1	14,2	12,5	62,1	9,9	1,3	23
96,6	11,9	11,3	65,0	9,8	2,1	24
96,7	15,5	13,8	60,3	8,7	1,7	25
97,4	20,5	19,7	49,4	8,4	2,0	26
97,4	16,7	12,7	60,9	8,2	1,5	27
96,4	13,5	9,9	63,6	11,1	2,0	28
96,1	15,2	15,0	57,9	10,1	1,8	29
96,0	15,6	17,3	57,1	8,7	1,4	30
96,4	20,3	18,3	50,5	9,4	1,5	31
96,9	18,6	20,0	49,6	9,2	2,6	32
96,0	19,6	14,0	55,1	8,2	3,1	33
96,9	19,5	18,6	52,5	7,3	2,1	34
96,9	20,3	18,5	52,6	7,0	1,7	35
97,1	21,3	20,4	49,0	8,4	0,8	36
96,8	17,7	13,2	62,3	5,4	1,5	
96,7	16,8	14,5	58,0	8,9	1,7	

Im Statistischen Bezirk 17 (St. Peter) konnte auch mit Wahlkarten gewählt werden.

- Stadtgebiet
- Klima
- Bevölkerung
- Gesundheitswesen
- Umwelt
- Sozialwesen
- Wirtschaft
- Indizes
- Technische Versorgung und Feuerwehr
- Verkehr
- Fremdenverkehr
- Schulen
- Sport und Freizeit
- Gebäude und Wohnungen
- Personal und Finanzübersicht
- Rechtspflege
- Wahlen
- Kommunale Meinungsforschung
- Erläuterungen

- Statistische Bezirke
- Stichwortverzeichnis

Bundespräsidentenwahl

1998

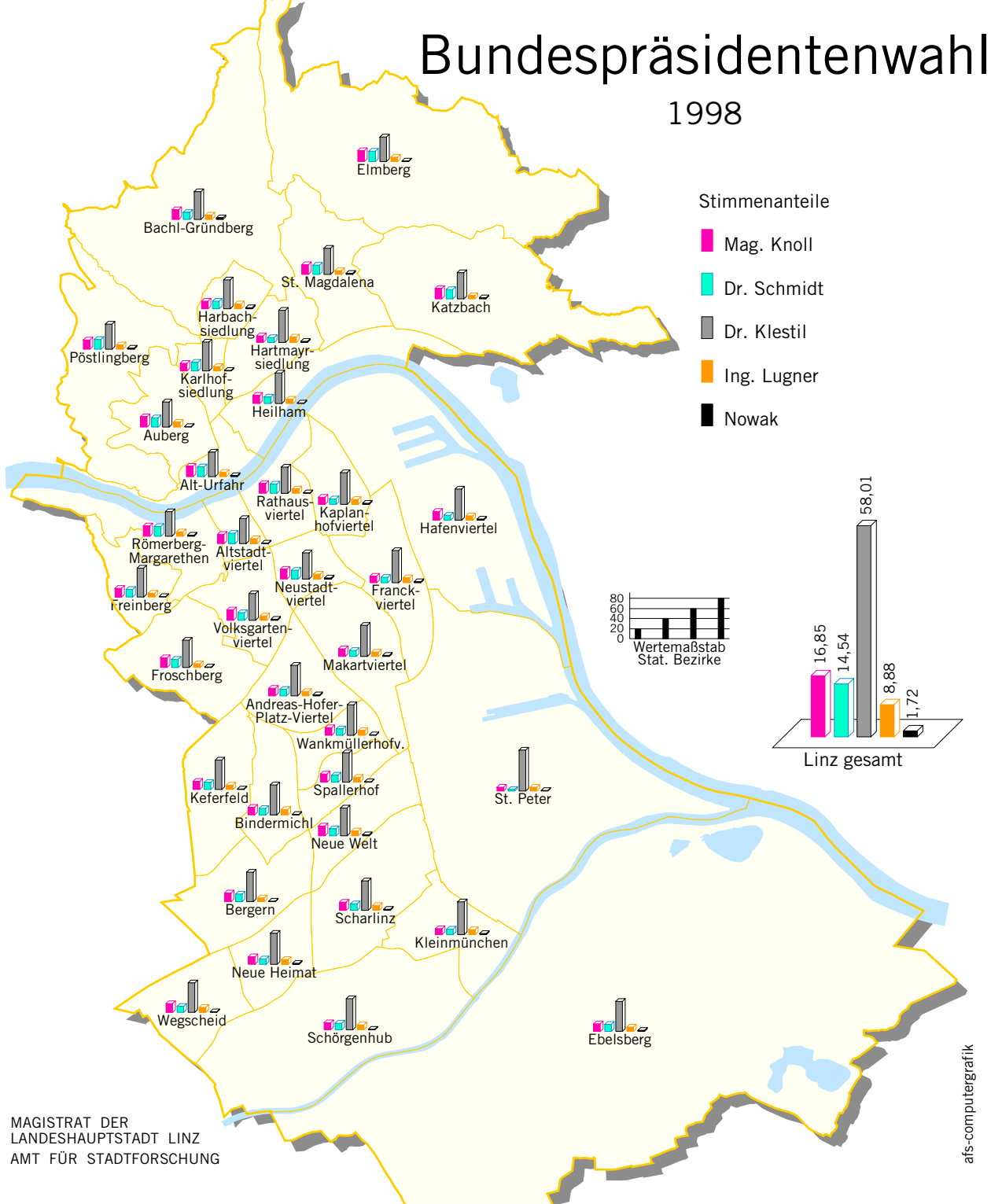

MAGISTRAT DER
LANDESHAUPTSTADT LINZ
AMT FÜR STADTFORSCHUNG

afs-computergrafik

- Stadtgebiet
- Klima
- Bevölkerung
- Gesundheitswesen
- Umwelt
- Sozialwesen
- Wirtschaft
- Indizes
- Technische Versorgung und Feuerwehr
- Verkehr
- Fremdenverkehr
- Schulen
- Sport und Freizeit
- Gebäude und Wohnungen
- Personal und Finanzübersicht
- Rechtspflege
- Wahlen
- Kommunale Meinungsforschung
- Erläuterungen

- Statistische Bezirke
- Stichwortverzeichnis

LINZ Eine Stadt lebt auf

Europawahl 1999 (absolute Zahlen)

Statistische Bezirke	Wahlberechtigte			abgegebene Stimmen	ungültige Stimmen
	männlich	weiblich	Summe		
1 Altstadtviertel	845	1021	1866	910	19
2 Rathausviertel	1833	2249	4082	2010	33
3 Kaplanhofviertel	1877	2528	4405	2040	51
4 Neustadtviertel	1754	2338	4092	1886	37
5 Volksgartenviertel	1683	2375	4058	1992	31
6 Römerberg-Margarethen	794	946	1740	994	14
7 Freinberg	107	147	254	170	–
8 Froschberg	2810	3359	6169	3240	70
9 Keferfeld	2638	3124	5762	2809	59
10 Bindermichl	2885	3469	6354	2932	51
11 Spallerhof	1613	1815	3428	1545	28
12 Wankmüllerhofviertel	1322	1791	3113	1496	27
13 Andreas-Hofer-Platz-Viertel	1490	1910	3400	1634	26
14 Makartviertel	1644	2048	3692	1761	21
15 Franckviertel	2952	3439	6391	2485	45
16 Hafenviertel	510	499	1009	451	10
17 St.Peter	30	24	54	53	1
18 Neue Welt	773	862	1635	768	17
19 Scharlinz	1189	1318	2507	1169	30
20 Bergern	1252	1473	2725	1144	28
21 Neue Heimat	2030	2479	4509	2045	40
22 Wegscheid	1311	1367	2678	1112	22
23 Schörgenhub	4121	4827	8948	3355	57
24 Kleinmünchen	2296	2707	5003	2281	44
25 Ebelsberg	4238	4749	8987	4014	103
26 Alt-Urfahr	1367	1667	3034	1401	21
27 Heilham	1371	1712	3083	1484	25
28 Hartmayrsiedlung	1373	1929	3302	1529	26
29 Harbachsiedlung	1427	1936	3363	1658	32
30 Karlhofsiedlung	1037	1292	2329	1226	19
31 Auberg	1557	1910	3467	1825	49
32 Pöstlingberg	526	574	1100	619	7
33 Bachl-Gründberg	1212	1371	2583	1279	33
34 St. Magdalena	2643	3211	5854	3049	69
35 Katzbach	3574	4141	7715	3956	71
36 Elmberg	247	277	524	274	4
Sondersprengel	938	1973	2911	2218	62
LINZ GESAMT	61269	74857	136126	64814	1282

Unter "Sondersprengel" wurden Wahlkartenlokale und "Fliegende Kommissionen" zusammengefasst.

- Stadtgebiet
- Klima
- Bevölkerung
- Gesundheitswesen
- Umwelt
- Sozialwesen
- Wirtschaft
- Indizes
- Technische Versorgung und Feuerwehr
- Verkehr
- Fremdenverkehr
- Schulen
- Sport und Freizeit
- Gebäude und Wohnungen
- Personal und Finanzübersicht
- Rechtspflege
- Wahlen
- Kommunale Meinungsforschung
- Erläuterungen

- Statistische Bezirke
- Stichwortverzeichnis

Europawahl 1999 (absolute Zahlen)

gültige Stimmen	Parteisummen							Stat. Bezirke
	ÖVP	SPÖ	FPÖ	GRÜNE	LIF	CSA	KPÖ	
891	261	148	195	188	51	33	15	1
1977	510	517	437	345	97	43	28	2
1989	373	804	540	188	49	18	17	3
1849	459	443	441	361	93	21	31	4
1961	674	395	405	327	96	43	21	5
980	321	185	205	185	61	13	10	6
170	65	26	40	18	13	8	–	7
3170	831	1156	600	399	127	35	22	8
2750	580	1037	667	308	74	40	44	9
2881	394	1227	878	255	79	25	23	10
1517	178	735	411	130	46	9	8	11
1469	201	680	395	137	32	11	13	12
1608	393	531	411	185	40	30	18	13
1740	321	747	458	153	30	22	9	14
2440	292	1137	753	176	40	19	23	15
441	67	206	116	32	7	3	10	16
52	4	34	12	1	–	–	1	17
751	198	249	163	95	29	14	3	18
1139	143	522	327	97	32	8	10	19
1116	261	401	272	132	33	8	9	20
2005	262	950	585	147	26	14	21	21
1090	149	478	311	106	24	10	12	22
3298	432	1479	1006	277	56	20	28	23
2237	226	1186	668	103	25	15	14	24
3911	693	1589	1112	352	95	42	28	25
1380	348	309	317	298	72	25	11	26
1459	262	582	390	156	32	22	15	27
1503	187	685	444	119	30	12	26	28
1626	267	710	388	196	46	5	14	29
1207	218	487	257	163	53	10	19	30
1776	460	453	401	334	82	19	27	31
612	185	142	136	110	30	5	4	32
1246	303	454	251	186	32	9	11	33
2980	711	971	553	555	122	42	26	34
3885	938	1248	779	659	176	60	25	35
270	64	89	51	50	11	3	2	36
2156	761	821	334	134	33	53	20	
63532	12992	23813	15709	7657	1974	769	618	

Im Statistischen Bezirk 17 (St. Peter) konnte auch mit Wahlkarten gewählt werden.

- Stadtgebiet
- Klima
- Bevölkerung
- Gesundheitswesen
- Umwelt
- Sozialwesen
- Wirtschaft
- Indizes
- Technische Versorgung und Feuerwehr
- Verkehr
- Fremdenverkehr
- Schulen
- Sport und Freizeit
- Gebäude und Wohnungen
- Personal und Finanzübersicht
- Rechtspflege
- Wahlen
- Kommunale Meinungsforschung
- Erläuterungen

- Statistische Bezirke
- Stichwortverzeichnis

Europawahl 1999 (Prozentzahlen)

Statistische Bezirke	Wahlberechtigte		Wahl-beteiligung	ungültige Stimmen
	männlich	weiblich		
1 Altstadtviertel	45,3	54,7	48,8	2,1
2 Rathausviertel	44,9	55,1	49,2	1,6
3 Kaplanhofviertel	42,6	57,4	46,3	2,5
4 Neustadtviertel	42,9	57,1	46,1	2,0
5 Volksgartenviertel	41,5	58,5	49,1	1,6
6 Römerberg-Margarethen	45,6	54,4	57,1	1,4
7 Freinberg	42,1	57,9	66,9	–
8 Froschberg	45,6	54,4	52,5	2,2
9 Keferfeld	45,8	54,2	48,8	2,1
10 Bindermichl	45,4	54,6	46,1	1,7
11 Spallerhof	47,1	52,9	45,1	1,8
12 Wankmüllerhofviertel	42,5	57,5	48,1	1,8
13 Andreas-Hofer-Platz-Viertel	43,8	56,2	48,1	1,6
14 Makartviertel	44,5	55,5	47,7	1,2
15 Franckviertel	46,2	53,8	38,9	1,8
16 Hafenviertel	50,5	49,5	44,7	2,2
17 St.Peter	55,6	44,4	.	1,9
18 Neue Welt	47,3	52,7	47,0	2,2
19 Scharlinz	47,4	52,6	46,6	2,6
20 Bergern	45,9	54,1	42,0	2,4
21 Neue Heimat	45,0	55,0	45,4	2,0
22 Wegscheid	49,0	51,0	41,5	2,0
23 Schörgenhub	46,1	53,9	37,5	1,7
24 Kleinmünchen	45,9	54,1	45,6	1,9
25 Ebelsberg	47,2	52,8	44,7	2,6
26 Alt-Urfahr	45,1	54,9	46,2	1,5
27 Heilham	44,5	55,5	48,1	1,7
28 Hartmayrsiedlung	41,6	58,4	46,3	1,7
29 Harbachsiedlung	42,4	57,6	49,3	1,9
30 Karlhofsiedlung	44,5	55,5	52,6	1,5
31 Auberg	44,9	55,1	52,6	2,7
32 Pöstlingberg	47,8	52,2	56,3	1,1
33 Bachl-Gründberg	46,9	53,1	49,5	2,6
34 St. Magdalena	45,1	54,9	52,1	2,3
35 Katzbach	46,3	53,7	51,3	1,8
36 Elmberg	47,1	52,9	52,3	1,5
Sondersprengel	32,2	67,8	.	2,8
LINZ GESAMT	45,0	55,0	47,6	2,0

Unter "Sondersprengel" wurden Wahlkartenlokale und "Fliegende Kommissionen" zusammengefasst. Der Großteil dieser Sprengel enthält keine Wahlberechtigten, daher kann die Wahlbeteiligung nicht berechnet werden.

- Stadtgebiet
- Klima
- Bevölkerung
- Gesundheitswesen
- Umwelt
- Sozialwesen
- Wirtschaft
- Indizes
- Technische Versorgung und Feuerwehr
- Verkehr
- Fremdenverkehr
- Schulen
- Sport und Freizeit
- Gebäude und Wohnungen
- Personal und Finanzübersicht
- Rechtspflege
- Wahlen
- Kommunale Meinungsforschung
- Erläuterungen

- Statistische Bezirke
- Stichwortverzeichnis

Europawahl 1999 (Prozentzahlen)

gültige Stimmen	Parteisummen							Stat. Bezirke
	ÖVP	SPÖ	FPÖ	GRÜNE	LIF	CSA	KPÖ	
97,9	29,3	16,6	21,9	21,1	5,7	3,7	1,7	1
98,4	25,8	26,2	22,1	17,5	4,9	2,2	1,4	2
97,5	18,8	40,4	27,1	9,5	2,5	0,9	0,9	3
98,0	24,8	24,0	23,9	19,5	5,0	1,1	1,7	4
98,4	34,4	20,1	20,7	16,7	4,9	2,2	1,1	5
98,6	32,8	18,9	20,9	18,9	6,2	1,3	1,0	6
100,0	38,2	15,3	23,5	10,6	7,6	4,7	–	7
97,8	26,2	36,5	18,9	12,6	4,0	1,1	0,7	8
97,9	21,1	37,7	24,3	11,2	2,7	1,5	1,6	9
98,3	13,7	42,6	30,5	8,9	2,7	0,9	0,8	10
98,2	11,7	48,5	27,1	8,6	3,0	0,6	0,5	11
98,2	13,7	46,3	26,9	9,3	2,2	0,7	0,9	12
98,4	24,4	33,0	25,6	11,5	2,5	1,9	1,1	13
98,8	18,4	42,9	26,3	8,8	1,7	1,3	0,5	14
98,2	12,0	46,6	30,9	7,2	1,6	0,8	0,9	15
97,8	15,2	46,7	26,3	7,3	1,6	0,7	2,3	16
98,1	7,7	65,4	23,1	1,9	–	–	1,9	17
97,8	26,4	33,2	21,7	12,6	3,9	1,9	0,4	18
97,4	12,6	45,8	28,7	8,5	2,8	0,7	0,9	19
97,6	23,4	35,9	24,4	11,8	3,0	0,7	0,8	20
98,0	13,1	47,4	29,2	7,3	1,3	0,7	1,0	21
98,0	13,7	43,9	28,5	9,7	2,2	0,9	1,1	22
98,3	13,1	44,8	30,5	8,4	1,7	0,6	0,8	23
98,1	10,1	53,0	29,9	4,6	1,1	0,7	0,6	24
97,4	17,7	40,6	28,4	9,0	2,4	1,1	0,7	25
98,5	25,2	22,4	23,0	21,6	5,2	1,8	0,8	26
98,3	18,0	39,9	26,7	10,7	2,2	1,5	1,0	27
98,3	12,4	45,6	29,5	7,9	2,0	0,8	1,7	28
98,1	16,4	43,7	23,9	12,1	2,8	0,3	0,9	29
98,5	18,1	40,3	21,3	13,5	4,4	0,8	1,6	30
97,3	25,9	25,5	22,6	18,8	4,6	1,1	1,5	31
98,9	30,2	23,2	22,2	18,0	4,9	0,8	0,7	32
97,4	24,3	36,4	20,1	14,9	2,6	0,7	0,9	33
97,7	23,9	32,6	18,6	18,6	4,1	1,4	0,9	34
98,2	24,1	32,1	20,1	17,0	4,5	1,5	0,6	35
98,5	23,7	33,0	18,9	18,5	4,1	1,1	0,7	36
97,2	35,3	38,1	15,5	6,2	1,5	2,5	0,9	
98,0	20,4	37,5	24,7	12,1	3,1	1,2	1,0	

Im Statistischen Bezirk 17 (St. Peter) konnte auch mit Wahlkarten gewählt werden.

- Stadtgebiet
- Klima
- Bevölkerung
- Gesundheitswesen
- Umwelt
- Sozialwesen
- Wirtschaft
- Indizes
- Technische Versorgung und Feuerwehr
- Verkehr
- Fremdenverkehr
- Schulen
- Sport und Freizeit
- Gebäude und Wohnungen
- Personal und Finanzübersicht
- Rechtspflege
- Wahlen
- Kommunale Meinungsforschung
- Erläuterungen

- Statistische Bezirke
- Stichwortverzeichnis

Vergleich Europawahl 1999 – 1996

Statistische Bezirke	Prozentpunkte Gewinn/Verlust						1999 neu	Nicht-wähler	un-gültige Stimmen
	ÖVP	SPÖ	FPÖ	GRÜNE	LIF	KPÖ	CSA		
1 Altstadtviertel	– 0,9	– 1,5	– 4,6	6,8	– 2,7	1,0	3,7	8,1	0,9
2 Rathausviertel	– 0,3	1,0	– 5,0	6,2	– 2,1	0,6	2,2	7,9	– 0,1
3 Kaplanhofviertel	– 0,4	3,9	– 4,1	3,6	– 2,0	0,2	0,9	13,7	0,7
4 Neustadtviertel	– 0,9	0,9	– 3,5	6,0	– 2,5	1,1	1,1	10,3	0,5
5 Volksgartenviertel	0,6	– 0,3	– 4,5	5,2	– 1,2	0,7	2,2	8,2	– 0,2
6 Römerberg-Marg.	0,1	0,9	– 4,9	5,7	– 1,7	0,4	1,3	7,1	0,1
7 Freinberg	– 4,4	2,1	– 2,9	4,0	– 3,6	0,0	4,7	6,1	0,0
8 Froschberg	2,0	– 0,5	– 2,7	4,2	– 2,0	0,3	1,1	11,0	0,1
9 Keferfeld	– 0,2	2,2	– 2,8	2,1	– 1,7	1,0	1,5	12,2	– 0,5
10 Bindermichl	– 0,4	3,3	– 3,0	2,4	– 1,4	0,2	0,9	13,9	– 0,3
11 Spallerhof	0,6	4,8	– 3,1	1,7	– 2,9	– 0,1	0,6	14,0	– 0,3
12 Wankmüllerhofv.	0,1	5,2	– 5,0	2,6	– 2,2	0,4	0,7	12,5	– 0,1
13 A.-Hofer-Pl.-Viertel	0,3	1,3	– 4,5	4,6	– 2,6	0,5	1,9	12,7	– 0,3
14 Makartviertel	1,7	2,9	– 4,2	2,8	– 2,3	– 0,1	1,3	11,0	– 1,3
15 Franckviertel	0,8	1,4	– 1,9	2,0	– 1,4	0,0	0,8	14,7	– 0,5
16 Hafenviertel	3,0	0,7	– 1,8	0,3	– 1,6	2,1	0,7	14,5	– 0,6
17 St.Peter	– 0,1	1,8	– 1,7	1,1	– 0,8	0,3	0,0	·	– 1,1
18 Neue Welt	2,6	– 0,5	– 6,4	4,7	– 0,3	0,3	1,9	12,1	0,7
19 Scharlinz	1,6	2,2	– 3,0	2,7	– 1,8	0,4	0,7	12,5	0,1
20 Bergern	4,0	2,7	– 4,4	2,7	– 3,3	0,0	0,7	12,5	0,2
21 Neue Heimat	1,0	2,7	– 2,8	2,2	– 1,9	0,1	0,7	14,7	0,0
22 Wegscheid	1,6	1,3	– 2,7	2,0	– 2,3	0,6	0,9	15,6	– 0,4
23 Schörgenhub	3,6	2,9	– 3,5	1,4	– 3,0	0,4	0,6	13,7	– 0,1
24 Kleinmünchen	0,3	4,5	– 2,7	0,6	– 2,0	0,0	0,7	13,6	0,0
25 Ebelsberg	1,9	2,3	– 1,5	1,1	– 2,9	0,4	1,1	14,7	0,5
26 Alt-Urfahr	– 1,4	1,1	– 4,0	6,8	– 2,2	0,0	1,8	10,0	0,0
27 Heilham	– 1,4	5,8	– 3,6	2,7	– 2,3	0,2	1,5	11,4	0,0
28 Hartmayrsiedlung	1,6	2,2	– 3,2	1,5	– 1,6	0,9	0,8	12,1	– 0,6
29 Harbachsiedlung	0,8	2,8	– 4,3	4,6	– 2,4	0,3	0,3	10,9	– 0,2
30 Karlhofsiedlung	– 0,7	3,3	– 3,3	3,1	– 1,9	0,9	0,8	9,7	– 0,5
31 Auberg	– 3,1	2,2	– 3,5	6,4	– 1,8	0,7	1,1	10,5	0,0
32 Pöstlingberg	0,9	0,1	– 5,0	7,0	– 0,9	0,3	0,8	8,2	– 0,4
33 Bachl-Gründberg	1,8	2,9	– 5,9	5,3	– 3,1	0,7	0,7	11,7	0,8
34 St. Magdalena	– 1,1	3,0	– 5,5	5,9	– 1,8	0,5	1,4	10,7	0,3
35 Katzbach	1,1	2,8	– 4,8	4,6	– 3,0	0,1	1,5	13,1	– 0,2
36 Elmberg	3,8	– 1,3	– 7,9	6,2	0,8	0,4	1,1	11,3	0,0
Sondersprengel	1,5	1,3	– 1,6	– 0,2	– 1,7	0,3	2,5	·	0,3
LINZ GESAMT	0,9	1,8	– 3,7	3,6	– 2,0	0,4	1,2	12,5	0,0

Im Statistischen Bezirk 17 (St. Peter) konnte auch mit Wahlkarten gewählt werden.

Unter "Sondersprengel" wurden Wahlkartenlokale und "Fliegende Kommissionen" zusammengefasst. Der Großteil dieser Sprengel enthält keine Wahlberechtigten, daher kann der Nichtwähleranteil nicht berechnet werden.

- Stadtgebiet
- Klima
- Bevölkerung
- Gesundheitswesen
- Umwelt
- Sozialwesen
- Wirtschaft
- Indizes
- Technische Versorgung und Feuerwehr
- Verkehr
- Fremdenverkehr
- Schulen
- Sport und Freizeit
- Gebäude und Wohnungen
- Personal und Finanzübersicht
- Rechtspflege
- Wahlen
- Kommunale Meinungsforschung
- Erläuterungen

- Statistische Bezirke
- Stichwortverzeichnis

Nationalratswahlen 1945 – 1999

Wahljahr	Wahlberechtigte	abgegeb. Stimmen/ Wahlbeteil.	gültige Stimmen	SPÖ	ÖVP	FPÖ	GRÜNE	LIF	KPÖ	sonstige Parteien
1945	76092	66011 86,8%	65102 98,6%	38792 59,6%	23585 36,2%	. .	. .	. .	2725 4,2%	. .
1949	102768	98968 96,3%	98031 99,1%	40740 41,6%	24054 24,5%	27774[1)] 28,3%	. .	. .	4751[2)] 4,9%	712[3)] 0,7%
1953	118437	109473 92,4%	106859 97,6%	53389 50,0%	29800 27,9%	17565[1)] 16,4%	. .	. .	. .	6105[4)] 5,7%
1956	119394	112919 94,6%	110998 98,3%	57700 52,0%	37648 33,9%	11102 10,0%	. .	. .	4548 4,1%	. .
1959	125168	116575 93,1%	115243 98,9%	61478 53,4%	36452 31,6%	13026 11,3%	. .	. .	4287 3,7%	. .
1962	129941	121366 93,4%	120193 99,0%	63198 52,6%	39947 33,2%	11658 9,7%	. .	. .	4195[5)] 3,5%	1195[6)] 1,0%
1966	134736	123540 91,7%	122219 98,9%	62441 51,1%	44478 36,4%	10403 8,5%	. .	. .	. .	4897[7)] 4,0%
1970	138829	122838 88,5%	121883 99,2%	71550 58,7%	40012 32,8%	8399 6,9%	. .	. .	1245 1,0%	677[8)] 0,6%
1971	137348	120654 87,9%	119574 99,1%	72250 60,4%	37436 31,3%	8141 6,8%	. .	. .	1747 1,5%	. .
1975	136940	121154 88,5%	120008 99,1%	73801 61,5%	37111 30,9%	7484 6,2%	. .	. .	1612 1,3%	. .

1) Wahlpartei der Unabhängigen
2) Linksblock
3) Demokratische Union und Vierte Partei
4) Nationalrepublikaner, Einigung der Mitte und Volksopposition
5) Kommunisten und Linkssozialisten (KLS)
6) Europäische Föderalistische Partei Österreichs (EFP)
7) Demokratische Fortschrittliche Partei (DFP)
8) Nationaldemokratische Partei (NDP)

Rundungsdifferenzen wurden nicht ausgeglichen.

- Stadtgebiet
- Klima
- Bevölkerung
- Gesundheitswesen
- Umwelt
- Sozialwesen
- Wirtschaft
- Indizes
- Technische Versorgung und Feuerwehr
- Verkehr
- Fremdenverkehr
- Schulen
- Sport und Freizeit
- Gebäude und Wohnungen
- Personal und Finanzübersicht
- Rechtspflege
- Wahlen
- Kommunale Meinungsforschung
- Erläuterungen

- Statistische Bezirke
- Stichwortverzeichnis

Nationalratswahlen 1945 – 1999

Wahljahr	Wahlberechtigte	abgegeb. Stimmen/ Wahlbeteil.	gültige Stimmen	SPÖ	ÖVP	FPÖ	GRÜNE	LIF	KPÖ	sonstige Parteien
1979	139606	122116 87,5%	120855 99,0%	75811 62,7%	35096 29,0%	8703 7,2%	. .	. .	1245 1,0%	. .
1983	139588	121523 87,1%	120215 98,9%	69905 58,2%	36482 30,4%	6869 5,7%	1954 [9] 1,6%	. .	981 0,8%	4024 [10] 3,3%
1986	140071	118247 84,4%	116532 98,6%	62671 53,8%	33829 29,0%	11483 9,9%	7306 [11] 6,3%	. .	1243 1,1%	. .
1990	141212	108997 77,2%	106427 97,6%	55122 51,8%	21303 20,0%	16885 15,9%	5544 [12] 5,2%	. .	735 0,7%	6838 [13] 6,4%
1994	139994	101291 72,4%	99825 98,6%	42743 42,8%	16778 16,8%	22690 22,7%	8951 9,0%	6881 6,9%	380 0,4%	1402 [14] 1,4%
1995	139063	110579 79,5%	108785 98,4%	53208 48,9%	19806 18,2%	22098 20,3%	5812 5,3%	6567 6,0%	365 0,3%	929 [15] 0,9%
1999	136202	96867 71,1%	95771 98,9%	39502 41,2%	16495 17,2%	25653 26,8%	8462 8,8%	4019 4,2%	535 0,6%	1105 [16] 1,2%

9) Alternative Liste Österreich (ALÖ)
10) Vereinte Grüne Österreichs - Liste Tollmann (VGÖ)
11) Grüne Alternative - Liste Freda Meissner-Blau
12) Die Grüne Alternative - Grüne im Parlament (GAL)
13) Vereinte Grüne Österreichs - Das Umwelt-Bürgerforum (VGÖ), Verband der Sozialversicherten (VDS) und Christliche Wählergemeinschaft (CWG)
14) Vereinte Grüne Österreichs Liste Adi Pinter (VGÖ), Nein - Bürgerinitiative gegen den Verkauf Österreichs (NEIN), Christliche Wählergemeinschaft (CWG) und Österreichische Naturgesetz-Partei (ÖNP)
15) Bürgerinitiative Nein zur EU - Austritt jetzt (NEIN)
16) Bürgerinitiative Neutrales Österreich Nein zu NATO und EU (NEIN), Die Unabhängigen - Liste Lugner (DU)

Rundungsdifferenzen wurden nicht ausgeglichen.

- Stadtgebiet
- Klima
- Bevölkerung
- Gesundheitswesen
- Umwelt
- Sozialwesen
- Wirtschaft
- Indizes
- Technische Versorgung und Feuerwehr
- Verkehr
- Fremdenverkehr
- Schulen
- Sport und Freizeit
- Gebäude und Wohnungen
- Personal und Finanzübersicht
- Rechtspflege
- Wahlen
- Kommunale Meinungsforschung
- Erläuterungen

- Statistische Bezirke
- Stichwortverzeichnis

Nationalratswahlen 1945 – 1999 in Linz-Stadt

absolute Zahlen

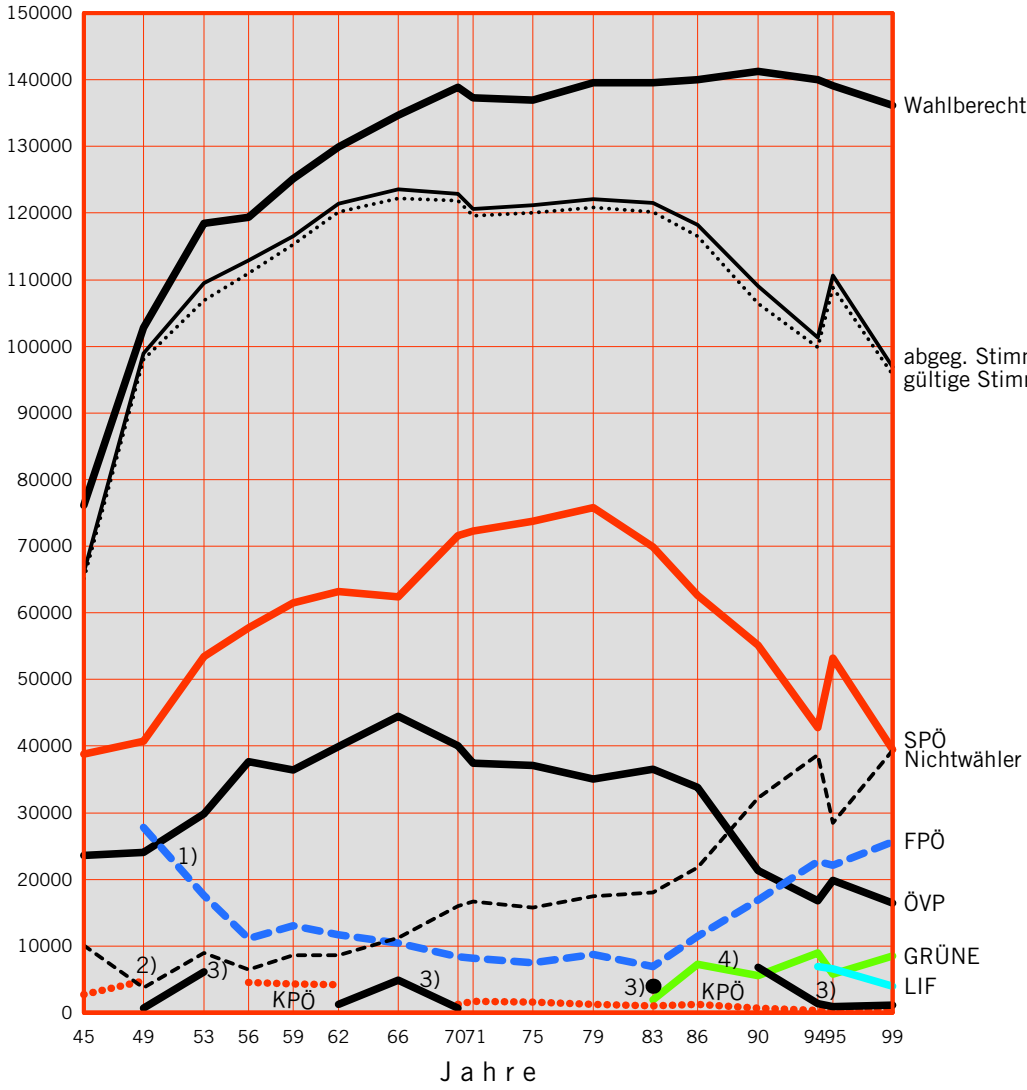

1) Die Wahlpartei der Unabhängigen, die anlässlich der NR 1949 und 1953 kandidierte, wurde der Freiheitlichen Partei zugeordnet.

2) NR 1949: Linksblock

3) Sonstige Parteien: NR 1949: Demokratische Union, Vierte Partei, NR 1953: Nationalrepublikaner, Einigung der Mitte, Volksopposition, NR 1962: EFP, NR 1966: DFP, NR 1970: NDP, NR 1983: VGÖ, NR 1990: VGÖ, VDS, CWG, NR 1994: VGÖ, CWG, NEIN, ÖNP, NR 1995: NEIN, NR 1999: NEIN, DU

4) GRÜNE: NR 1983: ALÖ, NR 1986: Grüne Alternative - Liste Freda Meissner-Blau, NR 1990: Die Grüne Alternative - Grüne im Parlament

- Stadtgebiet
- Klima
- Bevölkerung
- Gesundheitswesen
- Umwelt
- Sozialwesen
- Wirtschaft
- Indizes
- Technische Versorgung und Feuerwehr
- Verkehr
- Fremdenverkehr
- Schulen
- Sport und Freizeit
- Gebäude und Wohnungen
- Personal und Finanzübersicht
- Rechtspflege
- Wahlen
- Kommunale Meinungsforschung
- Erläuterungen

- Statistische Bezirke
- Stichwortverzeichnis

Nationalratswahlen 1945 – 1999 in Linz-Stadt

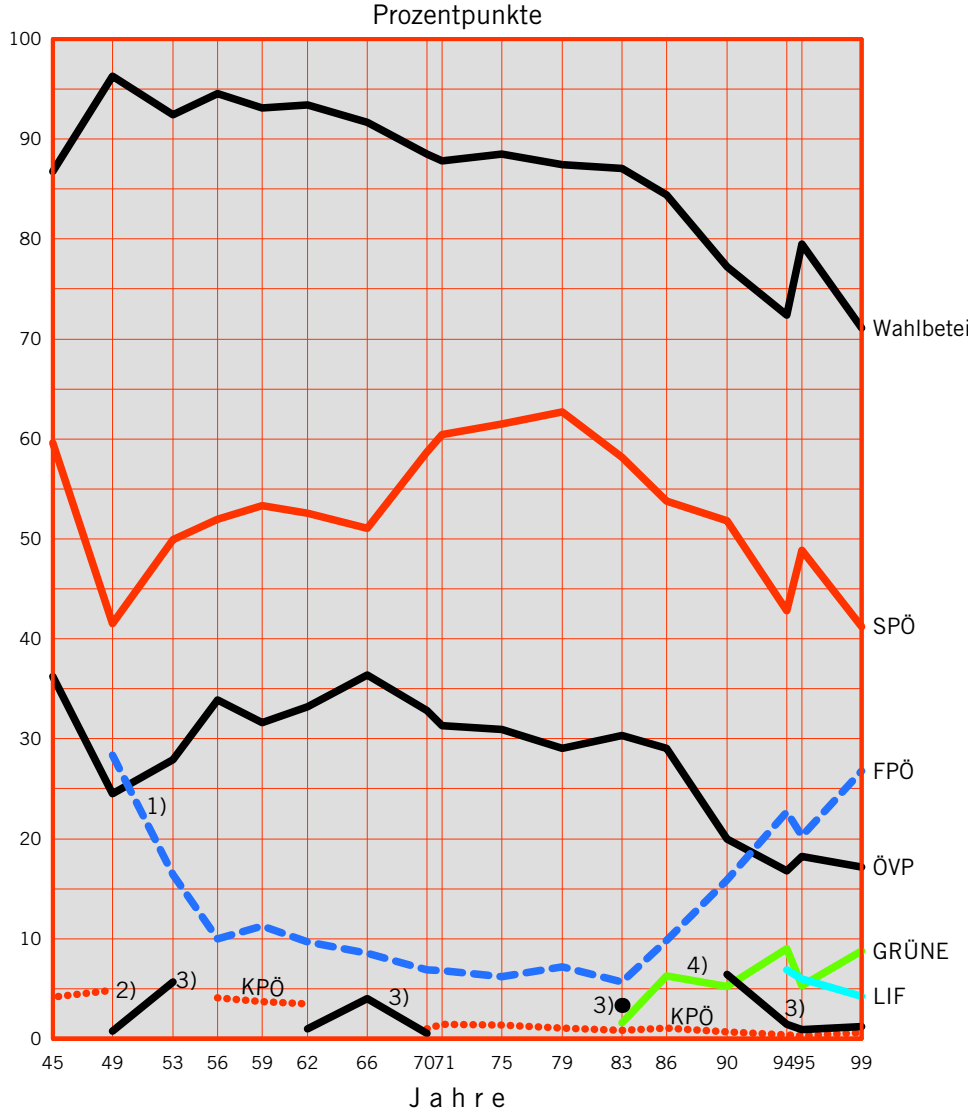

1) Die Wahlpartei der Unabhängigen, die anlässlich der NR 1949 und 1953 kandidierte, wurde der Freiheitlichen Partei zugeordnet.

2) NR 1949: Linksblock

3) Sonstige Parteien: NR 1949: Demokratische Union, Vierte Partei, NR 1953: Nationalrepublikaner, Einigung der Mitte, Volksopposition, NR 1962: EFP, NR 1966: DFP, NR 1970: NDP, NR 1983: VGÖ, NR 1990: VGÖ, VDS, CWG, NR 1994: VGÖ, CWG, NEIN, ÖNP, NR 1995: NEIN, NR 1999: NEIN, DU

4) GRÜNE: NR 1983: ALÖ, NR 1986: Grüne Alternative - Liste Freda Meissner-Blau, NR 1990: Die Grüne Alternative - Grüne im Parlament

afs-computergrafik

- Stadtgebiet
- Klima
- Bevölkerung
- Gesundheitswesen
- Umwelt
- Sozialwesen
- Wirtschaft
- Indizes
- Technische Versorgung und Feuerwehr
- Verkehr
- Fremdenverkehr
- Schulen
- Sport und Freizeit
- Gebäude und Wohnungen
- Personal und Finanzübersicht
- Rechtspflege
- Wahlen
- Kommunale Meinungsforschung
- Erläuterungen

- Statistische Bezirke
- Stichwortverzeichnis

Nationalratswahl 1999 (absolute Zahlen)

Statistische Bezirke	Wahlberechtigte			abgegebene Stimmen	ungültige Stimmen
	männlich	weiblich	Summe		
1 Altstadtviertel	866	1022	1888	1228	10
2 Rathausviertel	1806	2217	4023	2743	27
3 Kaplanhofviertel	1855	2534	4389	3075	37
4 Neustadtviertel	1739	2290	4029	2673	17
5 Volksgartenviertel	1648	2345	3993	2680	22
6 Römerberg-Margarethen	793	933	1726	1256	12
7 Freinberg	104	150	254	203	1
8 Froschberg	2787	3317	6104	4510	61
9 Keferfeld	2614	3117	5731	4254	52
10 Bindermichl	2853	3417	6270	4534	43
11 Spallerhof	1606	1793	3399	2483	22
12 Wankmüllerhofviertel	1311	1771	3082	2219	26
13 Andreas-Hofer-Platz-Viertel	1502	1924	3426	2455	27
14 Makartviertel	1638	2037	3675	2562	18
15 Franckviertel	2929	3406	6335	3997	55
16 Hafenviertel	508	487	995	712	1
17 St.Peter	31	23	54	47	–
18 Neue Welt	772	856	1628	1141	10
19 Scharlinz	1189	1317	2506	1821	16
20 Bergern	1258	1467	2725	1946	19
21 Neue Heimat	2009	2469	4478	3222	39
22 Wegscheid	1313	1359	2672	1905	25
23 Schörgenhub	4069	4765	8834	5964	64
24 Kleinmünchen	2263	2677	4940	3522	44
25 Ebelsberg	4256	4777	9033	6625	106
26 Alt-Urfahr	1360	1668	3028	2005	16
27 Heilham	1360	1703	3063	2211	24
28 Hartmayrsiedlung	1364	1912	3276	2305	23
29 Harbachsiedlung	1413	1928	3341	2401	32
30 Karlhofsiedlung	1035	1281	2316	1697	14
31 Auberg	1557	1908	3465	2503	28
32 Pöstlingberg	515	570	1085	793	4
33 Bachl-Gründberg	1207	1355	2562	1970	20
34 St. Magdalena	2630	3203	5833	4384	35
35 Katzbach	3551	4143	7694	5685	76
36 Elmberg	244	275	519	393	5
Sondersprengel	1382	2449	3831	2743	65
LINZ GESAMT	61337	74865	136202	96867	1096

Unter "Sondersprengel" wurden Wahlkartenlokale und "Fliegende Kommissionen" zusammengefasst.

- Stadtgebiet
- Klima
- Bevölkerung
- Gesundheitswesen
- Umwelt
- Sozialwesen
- Wirtschaft
- Indizes
- Technische Versorgung und Feuerwehr
- Verkehr
- Fremdenverkehr
- Schulen
- Sport und Freizeit
- Gebäude und Wohnungen
- Personal und Finanzübersicht
- Rechtspflege
- Wahlen
- Kommunale Meinungsforschung
- Erläuterungen

- Statistische Bezirke
- Stichwortverzeichnis

Nationalratswahl 1999 (absolute Zahlen)

gültige Stimmen	Parteisummen								Stat. Bezirke
	SPÖ	ÖVP	FPÖ	LIF	GRÜNE	KPÖ	NEIN	DU	
1218	241	324	297	130	195	10	3	18	1
2716	824	647	656	189	345	21	8	26	2
3038	1259	480	928	110	212	14	11	24	3
2656	700	587	668	218	423	29	8	23	4
2658	652	816	591	162	383	18	12	24	5
1244	271	394	285	93	179	7	3	12	6
202	32	75	45	22	24	1	–	3	7
4449	1805	1035	917	215	424	18	7	28	8
4202	1773	790	1081	149	331	32	8	38	9
4491	2138	551	1309	135	295	20	13	30	10
2461	1229	244	698	91	164	10	5	20	11
2193	1022	290	639	77	133	11	7	14	12
2428	923	493	665	83	221	20	5	18	13
2544	1101	398	752	84	161	13	12	23	14
3942	1958	374	1225	120	205	26	15	19	15
711	362	72	206	13	36	11	4	7	16
47	22	2	20	1	–	1	–	1	17
1131	440	235	275	44	123	1	4	9	18
1805	857	206	540	58	110	11	8	15	19
1927	792	336	535	76	149	9	3	27	20
3183	1554	349	979	79	173	18	15	16	21
1880	915	187	561	54	130	5	6	22	22
5900	2789	520	1990	146	360	30	20	45	23
3478	1881	287	1097	61	104	22	10	16	24
6519	2901	837	1974	218	468	26	28	67	25
1989	522	453	474	190	313	9	12	16	26
2187	918	359	612	80	175	13	12	18	27
2282	1141	238	683	39	122	25	14	20	28
2369	1087	327	621	82	212	9	7	24	29
1683	700	288	397	78	194	14	3	9	30
2475	715	633	577	160	338	17	8	27	31
789	203	221	198	50	107	3	2	5	32
1950	764	450	440	69	198	8	7	14	33
4349	1638	928	931	224	557	15	20	36	34
5609	2093	1133	1231	338	724	22	22	46	35
388	138	86	86	28	45	1	–	4	36
2678	1142	850	470	53	129	15	5	14	
95771	39502	16495	25653	4019	8462	535	327	778	

Im Statistischen Bezirk 17 (St. Peter) konnte auch mit Wahlkarten gewählt werden.

- Stadtgebiet
- Klima
- Bevölkerung
- Gesundheitswesen
- Umwelt
- Sozialwesen
- Wirtschaft
- Indizes
- Technische Versorgung und Feuerwehr
- Verkehr
- Fremdenverkehr
- Schulen
- Sport und Freizeit
- Gebäude und Wohnungen
- Personal und Finanzübersicht
- Rechtspflege
- Wahlen
- Kommunale Meinungsforschung
- Erläuterungen

- Statistische Bezirke
- Stichwortverzeichnis

Nationalratswahl 1999 (Prozentzahlen)

Statistische Bezirke	Wahlberechtigte		Wahl-beteiligung	ungültige Stimmen
	männlich	weiblich		
1 Altstadtviertel	45,9	54,1	65,0	0,8
2 Rathausviertel	44,9	55,1	68,2	1,0
3 Kaplanhofviertel	42,3	57,7	70,1	1,2
4 Neustadtviertel	43,2	56,8	66,3	0,6
5 Volksgartenviertel	41,3	58,7	67,1	0,8
6 Römerberg-Margarethen	45,9	54,1	72,8	1,0
7 Freinberg	40,9	59,1	79,9	0,5
8 Froschberg	45,7	54,3	73,9	1,4
9 Keferfeld	45,6	54,4	74,2	1,2
10 Bindermichl	45,5	54,5	72,3	0,9
11 Spallerhof	47,2	52,8	73,1	0,9
12 Wankmüllerhofviertel	42,5	57,5	72,0	1,2
13 Andreas-Hofer-Platz-Viertel	43,8	56,2	71,7	1,1
14 Makartviertel	44,6	55,4	69,7	0,7
15 Franckviertel	46,2	53,8	63,1	1,4
16 Hafenviertel	51,1	48,9	71,6	0,1
17 St.Peter	57,4	42,6	.	–
18 Neue Welt	47,4	52,6	70,1	0,9
19 Scharlinz	47,4	52,6	72,7	0,9
20 Bergern	46,2	53,8	71,4	1,0
21 Neue Heimat	44,9	55,1	72,0	1,2
22 Wegscheid	49,1	50,9	71,3	1,3
23 Schörgenhub	46,1	53,9	67,5	1,1
24 Kleinmünchen	45,8	54,2	71,3	1,2
25 Ebelsberg	47,1	52,9	73,3	1,6
26 Alt-Urfahr	44,9	55,1	66,2	0,8
27 Heilham	44,4	55,6	72,2	1,1
28 Hartmayrsiedlung	41,6	58,4	70,4	1,0
29 Harbachsiedlung	42,3	57,7	71,9	1,3
30 Karlhofsiedlung	44,7	55,3	73,3	0,8
31 Auberg	44,9	55,1	72,2	1,1
32 Pöstlingberg	47,5	52,5	73,1	0,5
33 Bachl-Gründberg	47,1	52,9	76,9	1,0
34 St. Magdalena	45,1	54,9	75,2	0,8
35 Katzbach	46,2	53,8	73,9	1,3
36 Elmberg	47,0	53,0	75,7	1,3
Sondersprengel	36,1	63,9	.	2,4
LINZ GESAMT	45,0	55,0	71,1	1,1

Unter "Sondersprengel" wurden Wahlkartenlokale und "Fliegende Kommissionen" zusammengefasst. Der Großteil dieser Sprengel enthält keine Wahlberechtigten, daher kann die Wahlbeteiligung nicht berechnet werden.

- Stadtgebiet
- Klima
- Bevölkerung
- Gesundheitswesen
- Umwelt
- Sozialwesen
- Wirtschaft
- Indizes
- Technische Versorgung und Feuerwehr
- Verkehr
- Fremdenverkehr
- Schulen
- Sport und Freizeit
- Gebäude und Wohnungen
- Personal und Finanzübersicht
- Rechtspflege
- Wahlen
- Kommunale Meinungsforschung
- Erläuterungen

- Statistische Bezirke
- Stichwortverzeichnis

Nationalratswahl 1999 (Prozentzahlen)

gültige Stimmen	Parteisummen								Stat. Bezirke
	SPÖ	ÖVP	FPÖ	LIF	GRÜNE	KPÖ	NEIN	DU	
99,2	19,8	26,6	24,4	10,7	16,0	0,8	0,2	1,5	1
99,0	30,3	23,8	24,2	7,0	12,7	0,8	0,3	1,0	2
98,8	41,4	15,8	30,5	3,6	7,0	0,5	0,4	0,8	3
99,4	26,4	22,1	25,2	8,2	15,9	1,1	0,3	0,9	4
99,2	24,5	30,7	22,2	6,1	14,4	0,7	0,5	0,9	5
99,0	21,8	31,7	22,9	7,5	14,4	0,6	0,2	1,0	6
99,5	15,8	37,1	22,3	10,9	11,9	0,5	–	1,5	7
98,6	40,6	23,3	20,6	4,8	9,5	0,4	0,2	0,6	8
98,8	42,2	18,8	25,7	3,5	7,9	0,8	0,2	0,9	9
99,1	47,6	12,3	29,1	3,0	6,6	0,4	0,3	0,7	10
99,1	49,9	9,9	28,4	3,7	6,7	0,4	0,2	0,8	11
98,8	46,6	13,2	29,1	3,5	6,1	0,5	0,3	0,6	12
98,9	38,0	20,3	27,4	3,4	9,1	0,8	0,2	0,7	13
99,3	43,3	15,6	29,6	3,3	6,3	0,5	0,5	0,9	14
98,6	49,7	9,5	31,1	3,0	5,2	0,7	0,4	0,5	15
99,9	50,9	10,1	29,0	1,8	5,1	1,5	0,6	1,0	16
100,0	46,8	4,3	42,6	2,1	–	2,1	–	2,1	17
99,1	38,9	20,8	24,3	3,9	10,9	0,1	0,4	0,8	18
99,1	47,5	11,4	29,9	3,2	6,1	0,6	0,4	0,8	19
99,0	41,1	17,4	27,8	3,9	7,7	0,5	0,2	1,4	20
98,8	48,8	11,0	30,8	2,5	5,4	0,6	0,5	0,5	21
98,7	48,7	9,9	29,8	2,9	6,9	0,3	0,3	1,2	22
98,9	47,3	8,8	33,7	2,5	6,1	0,5	0,3	0,8	23
98,8	54,1	8,3	31,5	1,8	3,0	0,6	0,3	0,5	24
98,4	44,5	12,8	30,3	3,3	7,2	0,4	0,4	1,0	25
99,2	26,2	22,8	23,8	9,6	15,7	0,5	0,6	0,8	26
98,9	42,0	16,4	28,0	3,7	8,0	0,6	0,5	0,8	27
99,0	50,0	10,4	29,9	1,7	5,3	1,1	0,6	0,9	28
98,7	45,9	13,8	26,2	3,5	8,9	0,4	0,3	1,0	29
99,2	41,6	17,1	23,6	4,6	11,5	0,8	0,2	0,5	30
98,9	28,9	25,6	23,3	6,5	13,7	0,7	0,3	1,1	31
99,5	25,7	28,0	25,1	6,3	13,6	0,4	0,3	0,6	32
99,0	39,2	23,1	22,6	3,5	10,2	0,4	0,4	0,7	33
99,2	37,7	21,3	21,4	5,2	12,8	0,3	0,5	0,8	34
98,7	37,3	20,2	21,9	6,0	12,9	0,4	0,4	0,8	35
98,7	35,6	22,2	22,2	7,2	11,6	0,3	–	1,0	36
97,6	42,6	31,7	17,6	2,0	4,8	0,6	0,2	0,5	
98,9	41,2	17,2	26,8	4,2	8,8	0,6	0,3	0,8	

Im Statistischen Bezirk 17 (St. Peter) konnte auch mit Wahlkarten gewählt werden.

- Stadtgebiet
- Klima
- Bevölkerung
- Gesundheitswesen
- Umwelt
- Sozialwesen
- Wirtschaft
- Indizes
- Technische Versorgung und Feuerwehr
- Verkehr
- Fremdenverkehr
- Schulen
- Sport und Freizeit
- Gebäude und Wohnungen
- Personal und Finanzübersicht
- Rechtspflege
- Wahlen
- Kommunale Meinungsforschung
- Erläuterungen

- Statistische Bezirke
- Stichwortverzeichnis

Nationalratswahl

1999

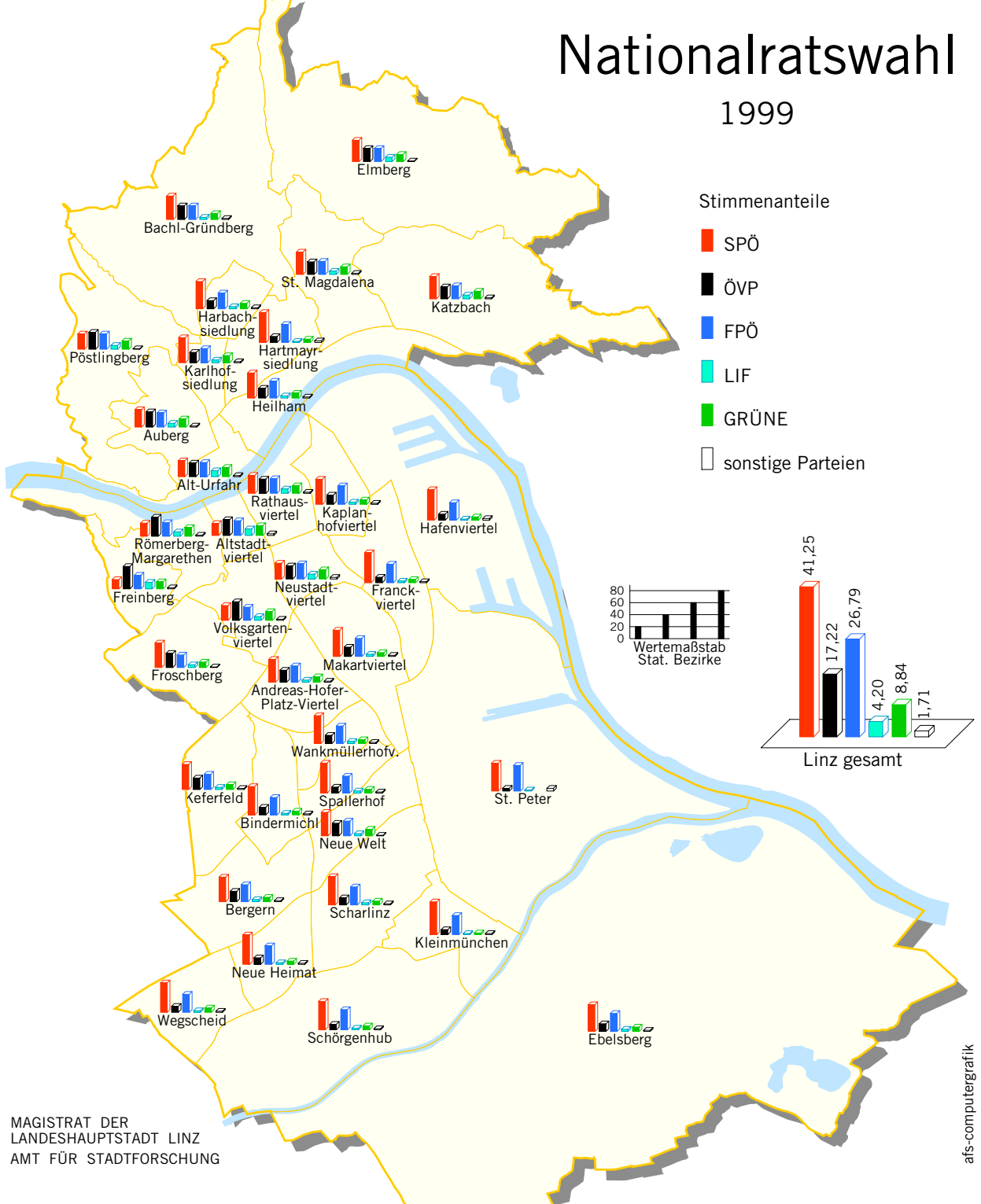

MAGISTRAT DER
LANDESHAUPTSTADT LINZ
AMT FÜR STADTFORSCHUNG

afs-computergrafik

- Stadtgebiet
- Klima
- Bevölkerung
- Gesundheitswesen
- Umwelt
- Sozialwesen
- Wirtschaft
- Indizes
- Technische Versorgung und Feuerwehr
- Verkehr
- Fremdenverkehr
- Schulen
- Sport und Freizeit
- Gebäude und Wohnungen
- Personal und Finanzübersicht
- Rechtspflege
- Wahlen
- Kommunale Meinungsforschung
- Erläuterungen

- Statistische Bezirke
- Stichwortverzeichnis

Vergleich Nationalratswahl 1999 – 1995

Statistische Bezirke	Prozentpunkte Gewinn/Verlust							1999 neu	Nicht-wähler	un-gültige Stimmen
	SPÖ	ÖVP	FPÖ	LIF	GRÜNE	KPÖ	NEIN	DU		
1 Altstadtviertel	– 8,6	– 5,7	5,3	1,3	6,4	0,3	– 0,4	1,5	10,8	– 0,1
2 Rathausviertel	– 6,2	– 2,0	3,1	– 1,0	5,4	0,5	– 0,7	1,0	7,7	– 0,6
3 Kaplanhofviertel	– 8,0	– 2,0	8,1	– 1,3	2,7	0,1	– 0,4	0,8	8,3	– 0,5
4 Neustadtviertel	– 6,3	– 2,2	2,3	– 0,7	6,4	0,8	– 1,1	0,9	8,5	– 0,6
5 Volksgartenviertel	– 4,6	– 2,9	2,3	– 2,0	6,1	0,5	– 0,4	0,9	7,5	– 0,5
6 Römerberg-Marg.	– 4,9	– 2,8	1,3	– 0,6	6,0	0,6	– 0,4	1,0	7,7	0,3
7 Freinberg	– 1,2	– 8,8	2,6	1,3	5,5	– 0,4	– 0,5	1,5	1,6	– 0,4
8 Froschberg	– 6,7	– 0,8	4,7	– 1,7	4,3	0,1	– 0,5	0,6	8,6	– 0,1
9 Keferfeld	– 6,6	– 1,5	7,0	– 2,5	2,8	0,4	– 0,6	0,9	7,2	– 0,9
10 Bindermichl	– 7,0	– 0,5	7,3	– 2,6	2,4	0,2	– 0,4	0,7	8,5	– 0,5
11 Spallerhof	– 9,0	0,2	7,7	– 2,1	3,0	– 0,1	– 0,5	0,8	8,8	– 0,8
12 Wankmüllerhofv.	– 8,0	0,4	7,0	– 2,1	2,4	0,2	– 0,5	0,6	8,4	– 0,5
13 A.-Hofer-Pl.-Viertel	– 5,3	– 1,9	5,1	– 2,6	4,2	0,6	– 0,9	0,7	7,0	– 1,0
14 Makartviertel	– 10,0	– 1,5	9,2	– 0,9	2,6	0,2	– 0,6	0,9	9,1	– 0,8
15 Franckviertel	– 9,6	– 0,6	8,2	– 0,5	2,1	0,3	– 0,3	0,5	8,6	– 1,0
16 Hafenviertel	– 8,5	– 0,1	7,9	– 2,0	1,5	0,9	– 0,7	1,0	7,8	– 0,8
17 St.Peter	– 22,2	0,9	18,5	2,1	0,0	– 1,3	0,0	2,1	·	– 1,1
18 Neue Welt	– 6,1	– 1,9	5,0	– 3,0	5,8	– 0,1	– 0,4	0,8	9,9	– 0,6
19 Scharlinz	– 11,0	1,4	8,9	– 2,2	2,2	0,4	– 0,6	0,8	8,0	– 0,9
20 Bergern	– 6,8	0,0	7,5	– 3,1	1,4	0,0	– 0,4	1,4	8,1	– 0,6
21 Neue Heimat	– 8,6	– 0,6	8,1	– 1,3	2,2	0,0	– 0,3	0,5	9,0	– 0,4
22 Wegscheid	– 9,3	– 1,9	10,0	– 1,7	2,5	0,1	– 0,9	1,2	7,7	0,1
23 Schörgenhub	– 10,7	0,0	11,0	– 2,1	1,3	0,1	– 0,5	0,8	9,1	– 0,9
24 Kleinmünchen	– 9,1	– 0,4	10,1	– 1,7	0,5	0,4	– 0,3	0,5	8,4	– 0,7
25 Ebelsberg	– 8,0	– 1,0	8,5	– 3,1	2,9	0,2	– 0,5	1,0	8,9	0,1
26 Alt-Urfahr	– 7,4	– 2,8	4,0	0,3	5,7	0,0	– 0,8	0,8	9,8	– 0,4
27 Heilham	– 6,5	– 0,7	5,6	– 2,1	3,3	– 0,2	– 0,3	0,8	8,4	– 0,1
28 Hartmayrsiedlung	– 8,2	0,6	7,9	– 2,5	1,4	0,4	– 0,6	0,9	6,6	– 0,8
29 Harbachsiedlung	– 8,8	0,0	6,0	– 1,9	4,0	0,1	– 0,5	1,0	7,6	– 0,2
30 Karlhofsiedlung	– 6,2	– 1,2	4,7	– 2,3	4,8	0,3	– 0,7	0,5	7,8	– 0,6
31 Auberg	– 5,7	– 3,0	4,6	– 3,1	6,4	0,5	– 0,7	1,1	8,1	– 0,3
32 Pöstlingberg	– 5,5	– 2,4	2,5	– 1,0	5,9	0,3	– 0,4	0,6	8,5	– 0,3
33 Bachl-Gründberg	– 5,0	– 0,7	3,9	– 3,0	4,6	0,3	– 0,5	0,7	5,1	– 0,8
34 St. Magdalena	– 6,3	– 2,3	4,6	– 1,6	5,2	0,0	– 0,5	0,8	7,9	– 0,5
35 Katzbach	– 5,9	– 2,0	4,8	– 2,7	5,0	0,2	– 0,3	0,8	9,2	– 0,3
36 Elmberg	– 11,6	2,5	7,0	– 1,9	3,6	0,0	– 0,5	1,0	4,6	– 0,8
Sondersprengel	– 6,4	0,3	4,9	– 0,5	1,4	0,3	– 0,4	0,5	·	– 0,1
LINZ GESAMT	– 7,7	– 1,0	6,5	– 1,8	3,5	0,3	– 0,6	0,8	8,4	– 0,5

Im Statistischen Bezirk 17 (St. Peter) konnte auch mit Wahlkarten gewählt werden.

Unter "Sondersprengel" wurden Wahlkartenlokale und "Fliegende Kommissionen" zusammengefasst. Der Großteil dieser Sprengel enthält keine Wahlberechtigten, daher kann der Nichtwähleranteil nicht berechnet werden.

- Stadtgebiet
- Klima
- Bevölkerung
- Gesundheitswesen
- Umwelt
- Sozialwesen
- Wirtschaft
- Indizes
- Technische Versorgung und Feuerwehr
- Verkehr
- Fremdenverkehr
- Schulen
- Sport und Freizeit
- Gebäude und Wohnungen
- Personal und Finanzübersicht
- Rechtspflege
- Wahlen
- Kommunale Meinungsforschung
- Erläuterungen

- Statistische Bezirke
- Stichwortverzeichnis

Kommunale Meinungsforschung

Fotos Tabellen Grafiken

Bürgerbefragung 1999 - Befragungsdaten

Leben in Linz

Probleme, Beschwerden, Wünsche

Imageprofil
- Überblick
- gepflegt
- friedlich
- zu viele Ausländer
- gemütlich
- abgewohnt
- langweilig
- ruhig
- vornehm
- stinkt

Infrastrukturbewertung
- Überblick
- Versorgung mit praktischen Ärzten
- Spielplätze - Lebensraum für Kinder
- Freizeiteinrichtungen für Jugendliche
- Angebot an Kindergartenplätzen
- Sportmöglichkeiten
- Einkaufsmöglichkeiten für den täglichen Bedarf
- Sauberkeit der Luft
- Freizeiteinrichtungen für ältere Menschen
- Verkehrssituation für Fußgänger

- Stadtgebiet
- Klima
- Bevölkerung
- Gesundheitswesen
- Umwelt
- Sozialwesen
- Wirtschaft
- Indizes
- Technische Versorgung und Feuerwehr
- Verkehr
- Fremdenverkehr
- Schulen
- Sport und Freizeit
- Gebäude und Wohnungen
- Personal und Finanzübersicht
- Rechtspflege
- Wahlen
- Kommunale Meinungsforschung
- Erläuterungen

- Statistische Bezirke
- Stichwortverzeichnis

Kommunale Meinungsforschung

Fotos Tabellen Grafiken

- Verkehrssituation für Radfahrer
- Verkehrssituation für Autobenützer
- Grünflächen und Parks
- Beleuchtung von Straßen und Plätzen
- Wohnbevölkerung
- Belastung durch den Straßenverkehr

Künftige Lebensbedingungen
- Einschätzung
- Küftige Probleme

Parkplatzsituation
- Zufriedenheit - tagsüber
- Zufriedenheit - abends bzw. nachts
- Veränderung - tagsüber
- Veränderung - abends bzw. nachts
- Personenkraftwagen im Haushalt
- Parkgarage in Wohnungnähe
- Kosten für Parkplatz in einer Parkgarage

Öffentliche Verkehrsmittel
- Angebot an öffentlichen Verkehrsmitteln
- Benutzung zur Arbeit bzw. zur Schule
- Benutzung sonst
- Änderungswünsche

Kommunale Meinungsforschung

Fotos Tabellen Grafiken

Lärm
- Lärm bei Tag
- Lärm bei Nacht
- Lärmquellen

- Öffentliche Sicherheit

Personenaufzug
- Personenaufzug im Gebäude
- Personenaufzug Einbau

- A7-Untertunnelung

- Straßenbahnlinie 1

Strukturdaten
- Schulbildung
- Berufliche Stellung
- Alter
- Geschlecht

- Stadtgebiet
- Klima
- Bevölkerung
- Gesundheitswesen
- Umwelt
- Sozialwesen
- Wirtschaft
- Indizes
- Technische Versorgung und Feuerwehr
- Verkehr
- Fremdenverkehr
- Schulen
- Sport und Freizeit
- Gebäude und Wohnungen
- Personal und Finanzübersicht
- Rechtspflege
- Wahlen
- Kommunale Meinungsforschung
- Erläuterungen

- Statistische Bezirke
- Stichwortverzeichnis

LINZ Eine Stadt lebt auf

- Stadtgebiet
- Klima
- Bevölkerung
- Gesundheitswesen
- Umwelt
- Sozialwesen
- Wirtschaft
- Indizes
- Technische Versorgung und Feuerwehr
- Verkehr
- Fremdenverkehr
- Schulen
- Sport und Freizeit
- Gebäude und Wohnungen
- Personal und Finanzübersicht
- Rechtspflege
- Wahlen
- Kommunale Meinungsforschung
- Erläuterungen

- Statistische Bezirke
- Stichwortverzeichnis

Bürgerbefragung 1999 - Befragungsdaten

Befragter Personenkreis:	39.684 Personen mit Hauptwohnsitz in Linz im Alter von 18 bis 75 Jahren mit österreichischer Staatsbürgerschaft. Die Auswahl der Personen erfolgte durch einen Zufallszahlengenerator aus dem Melderegister.
Auswertbare Fragebögen:	21.707
Antwortquote:	54,7%
Befragungszeitraum:	April/Mai 1999
Befragungsart:	postalische Befragung

- Stadtgebiet
- Klima
- Bevölkerung
- Gesundheitswesen
- Umwelt
- Sozialwesen
- Wirtschaft
- Indizes
- Technische Versorgung und Feuerwehr
- Verkehr
- Fremdenverkehr
- Schulen
- Sport und Freizeit
- Gebäude und Wohnungen
- Personal und Finanzübersicht
- Rechtspflege
- Wahlen
- Kommunale Meinungsforschung
- Erläuterungen

- Statistische Bezirke
- Stichwortverzeichnis

Stadtteilverbundenheit

MAGISTRAT LINZ
AMT FÜR
STADTFORSCHUNG

Frage: Leben Sie eigentlich gern in Ihrem Stadtteil, oder würden Sie lieber woanders wohnen - wenn Sie es sich aussuchen könnten?

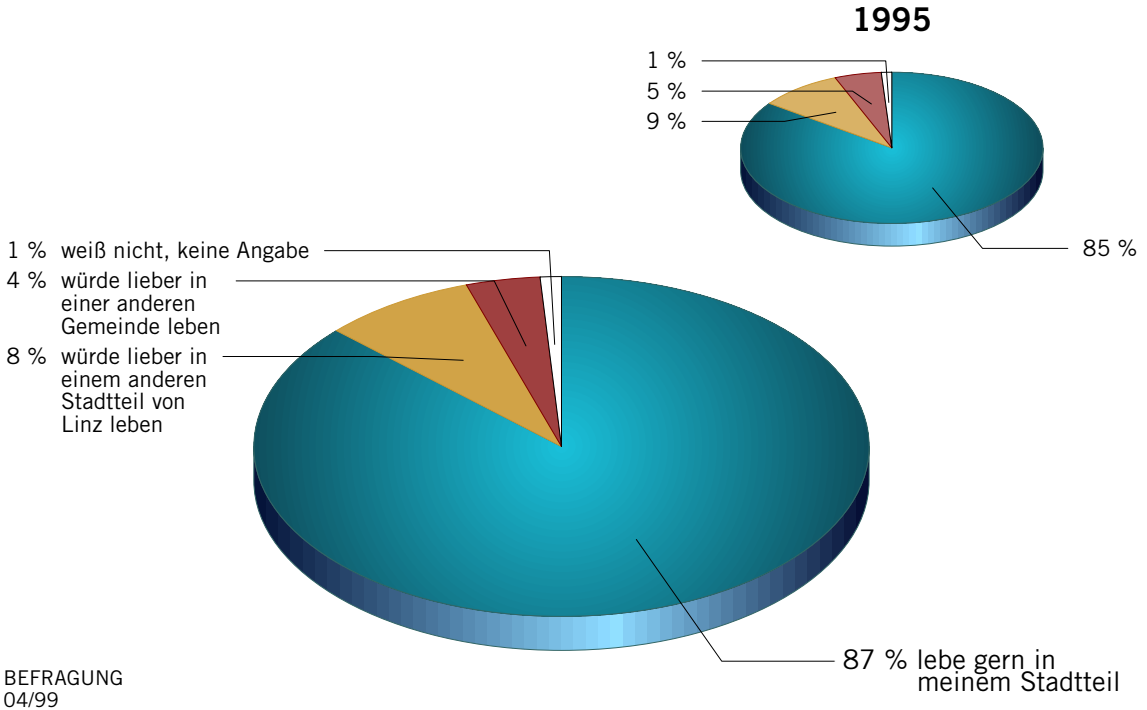

BEFRAGUNG
04/99

Stadtgebiet
Klima
Bevölkerung
Gesundheitswesen
Umwelt
Sozialwesen
Wirtschaft
Indizes
Technische Versorgung und Feuerwehr
Verkehr
Fremdenverkehr
Schulen
Sport und Freizeit
Gebäude und Wohnungen
Personal und Finanzübersicht
Rechtspflege
Wahlen
Kommunale Meinungsforschung
Erläuterungen

Statistische Bezirke
Stichwortverzeichnis

Probleme, Beschwerden, Wünsche

MAGISTRAT LINZ
AMT FÜR
STADTFORSCHUNG

Frage: Gibt es Probleme in Ihrem Wohngebiet? Was stört Sie am meisten an Ihrer Wohngegend? Was müsste Ihrer Meinung nach verbessert werden? (Mehrfacheintragungen möglich)

Anmerkung:
Diese Frage war eine offene Frage ohne vorgegebene Antwortvarianten im Fragebogen. Die Antworten wurden vom Amt für Stadtforschung den nachfolgenden Antwortkategorien zugeordnet.

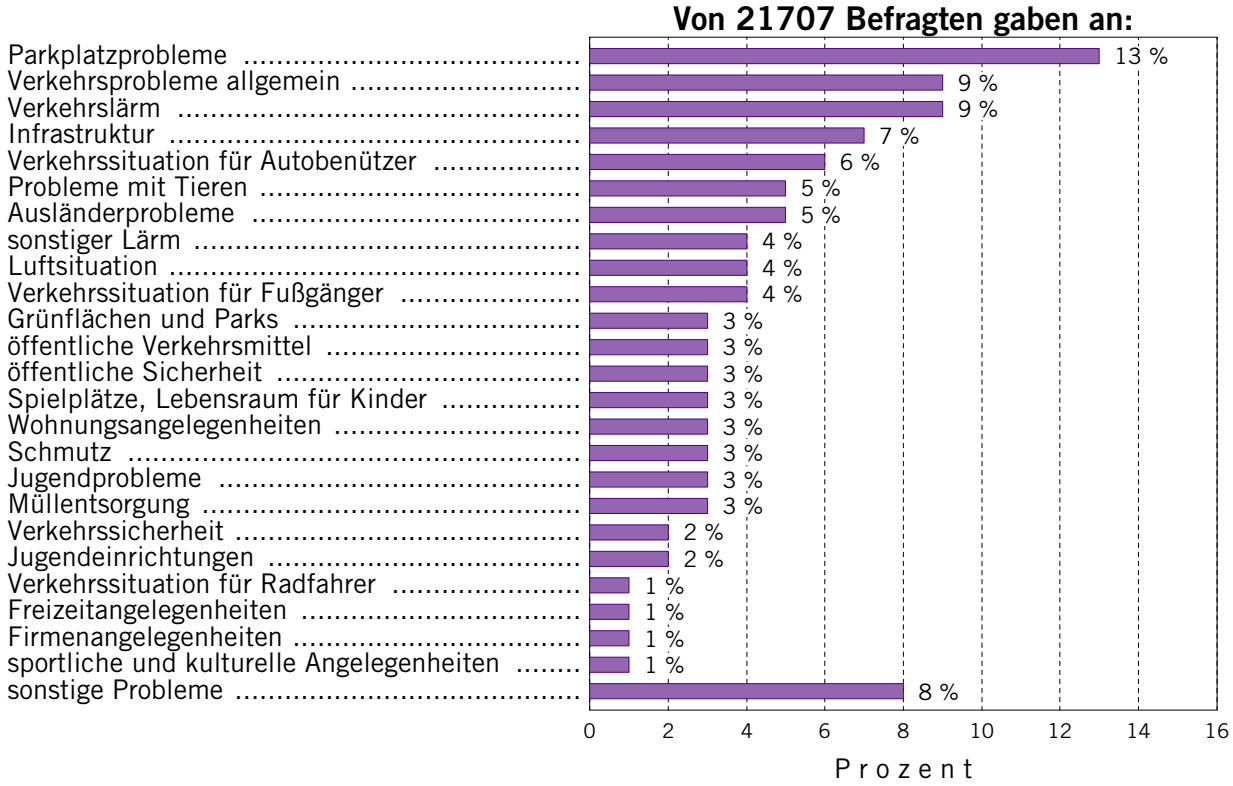

BEFRAGUNG
04/99

Stadtgebiet
Klima
Bevölkerung
Gesundheitswesen
Umwelt
Sozialwesen
Wirtschaft
Indizes
Technische Versorgung und Feuerwehr
Verkehr
Fremdenverkehr
Schulen
Sport und Freizeit
Gebäude und Wohnungen
Personal und Finanzübersicht
Rechtspflege
Wahlen
Kommunale Meinungsforschung
Erläuterungen

Statistische Bezirke
Stichwortverzeichnis

Probleme, Beschwerden, Wünsche

MAGISTRAT LINZ
AMT FÜR
STADTFORSCHUNG

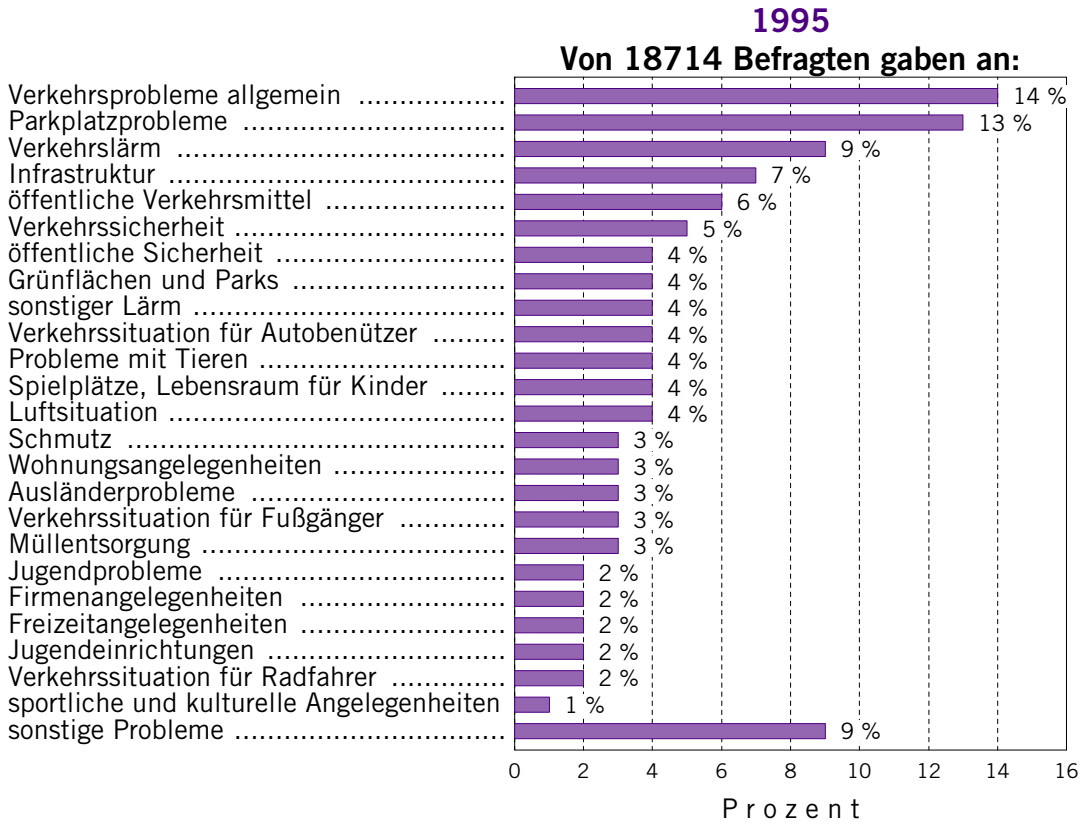

- Stadtgebiet
- Klima
- Bevölkerung
- Gesundheitswesen
- Umwelt
- Sozialwesen
- Wirtschaft
- Indizes
- Technische Versorgung und Feuerwehr
- Verkehr
- Fremdenverkehr
- Schulen
- Sport und Freizeit
- Gebäude und Wohnungen
- Personal und Finanzübersicht
- Rechtspflege
- Wahlen
- Kommunale Meinungsforschung
- Erläuterungen

- Statistische Bezirke
- Stichwortverzeichnis

Eigenschaften der Wohngegend – Überblick

MAGISTRAT LINZ
AMT FÜR
STADTFORSCHUNG

Frage: Bitte kreuzen Sie nun an, wie sehr die nachfolgend angeführten Eigenschaften auf Ihre Wohngegend zutreffen.

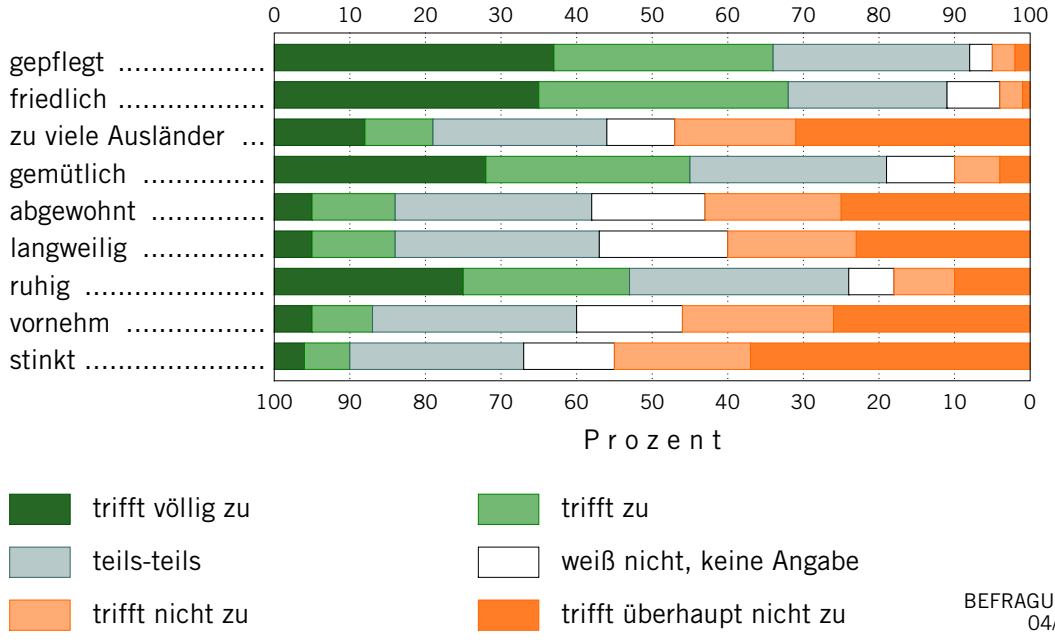

BEFRAGUNG
04/99

- Stadtgebiet
- Klima
- Bevölkerung
- Gesundheitswesen
- Umwelt
- Sozialwesen
- Wirtschaft
- Indizes
- Technische Versorgung und Feuerwehr
- Verkehr
- Fremdenverkehr
- Schulen
- Sport und Freizeit
- Gebäude und Wohnungen
- Personal und Finanzübersicht
- Rechtspflege
- Wahlen
- Kommunale Meinungsforschung
- Erläuterungen

- Statistische Bezirke
- Stichwortverzeichnis

Eigenschaften der Wohngegend

MAGISTRAT LINZ
AMT FÜR
STADTFORSCHUNG

Frage: Bitte kreuzen Sie nun an, wie sehr die nachfolgend angeführten Eigenschaften auf Ihre Wohngegend zutreffen.

gepflegt

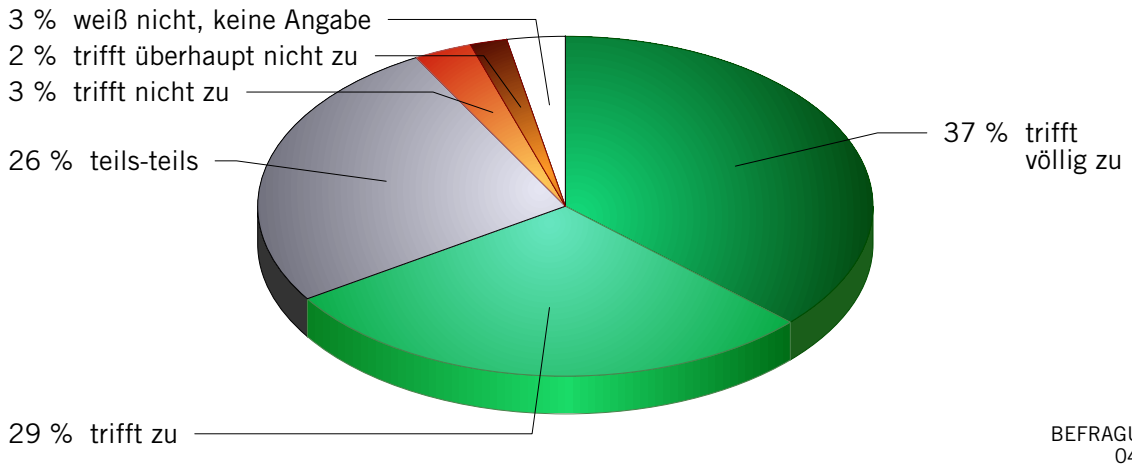

BEFRAGUNG
04/99

- Stadtgebiet
- Klima
- Bevölkerung
- Gesundheitswesen
- Umwelt
- Sozialwesen
- Wirtschaft
- Indizes
- Technische Versorgung und Feuerwehr
- Verkehr
- Fremdenverkehr
- Schulen
- Sport und Freizeit
- Gebäude und Wohnungen
- Personal und Finanzübersicht
- Rechtspflege
- Wahlen
- Kommunale Meinungsforschung
- Erläuterungen

- Statistische Bezirke
- Stichwortverzeichnis

Eigenschaften der Wohngegend

MAGISTRAT LINZ
AMT FÜR
STADTFORSCHUNG

Frage: Bitte kreuzen Sie nun an, wie sehr die nachfolgend angeführten Eigenschaften auf Ihre Wohngegend zutreffen.

friedlich

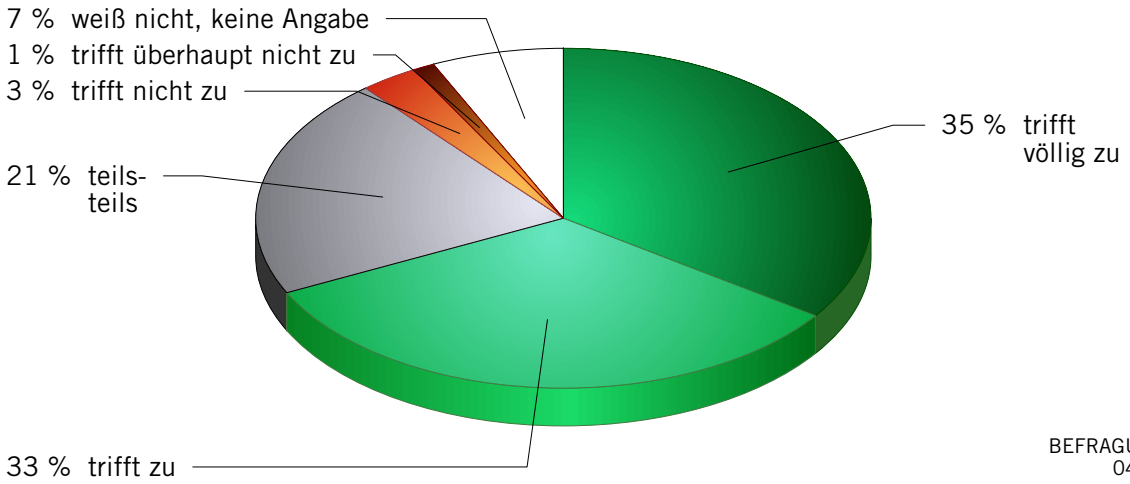

BEFRAGUNG
04/99

- Stadtgebiet
- Klima
- Bevölkerung
- Gesundheitswesen
- Umwelt
- Sozialwesen
- Wirtschaft
- Indizes
- Technische Versorgung und Feuerwehr
- Verkehr
- Fremdenverkehr
- Schulen
- Sport und Freizeit
- Gebäude und Wohnungen
- Personal und Finanzübersicht
- Rechtspflege
- Wahlen
- Kommunale Meinungsforschung
- Erläuterungen

- Statistische Bezirke
- Stichwortverzeichnis

Eigenschaften der Wohngegend

MAGISTRAT LINZ
AMT FÜR
STADTFORSCHUNG

Frage: Bitte kreuzen Sie nun an, wie sehr die nachfolgend angeführten Eigenschaften auf Ihre Wohngegend zutreffen.

zu viele Ausländer

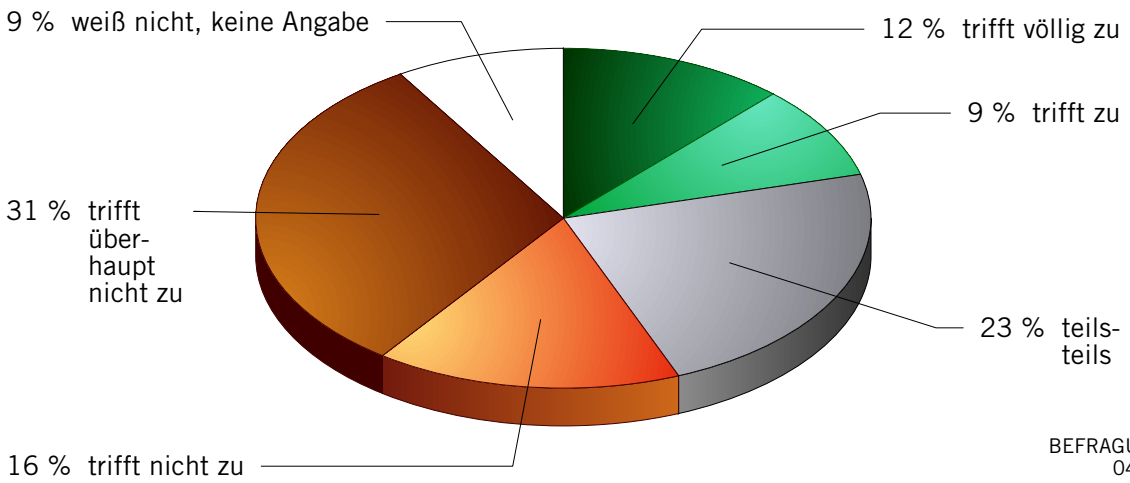

BEFRAGUNG
04/99

- Stadtgebiet
- Klima
- Bevölkerung
- Gesundheitswesen
- Umwelt
- Sozialwesen
- Wirtschaft
- Indizes
- Technische Versorgung und Feuerwehr
- Verkehr
- Fremdenverkehr
- Schulen
- Sport und Freizeit
- Gebäude und Wohnungen
- Personal und Finanzübersicht
- Rechtspflege
- Wahlen
- Kommunale Meinungsforschung
- Erläuterungen

- Statistische Bezirke
- Stichwortverzeichnis

Eigenschaften der Wohngegend

MAGISTRAT LINZ
AMT FÜR
STADTFORSCHUNG

Frage: Bitte kreuzen Sie nun an, wie sehr die nachfolgend angeführten Eigenschaften auf Ihre Wohngegend zutreffen.

gemütlich

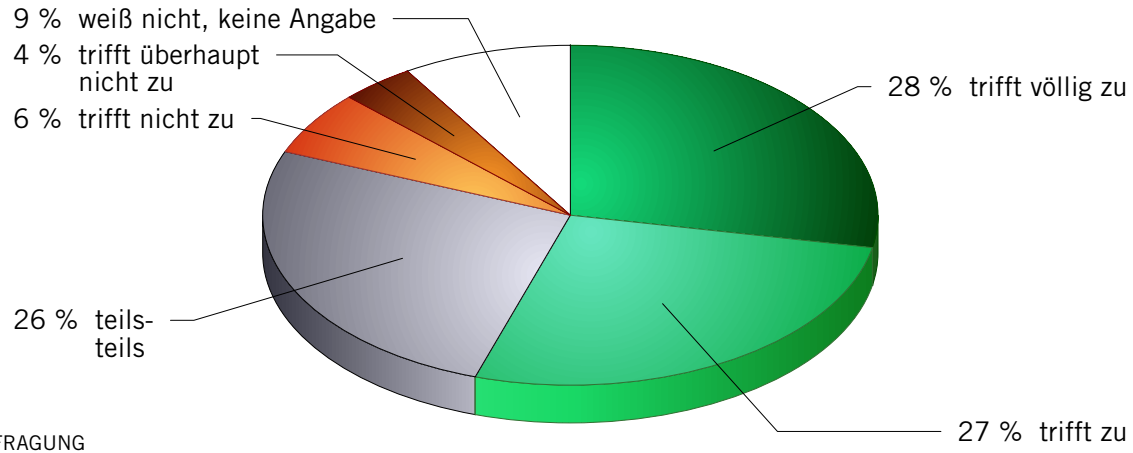

BEFRAGUNG
04/99

- Stadtgebiet
- Klima
- Bevölkerung
- Gesundheitswesen
- Umwelt
- Sozialwesen
- Wirtschaft
- Indizes
- Technische Versorgung und Feuerwehr
- Verkehr
- Fremdenverkehr
- Schulen
- Sport und Freizeit
- Gebäude und Wohnungen
- Personal und Finanzübersicht
- Rechtspflege
- Wahlen
- Kommunale Meinungsforschung
- Erläuterungen

- Statistische Bezirke
- Stichwortverzeichnis

Eigenschaften der Wohngegend

MAGISTRAT LINZ
AMT FÜR
STADTFORSCHUNG

Frage: Bitte kreuzen Sie nun an, wie sehr die nachfolgend angeführten Eigenschaften auf Ihre Wohngegend zutreffen.

abgewohnt

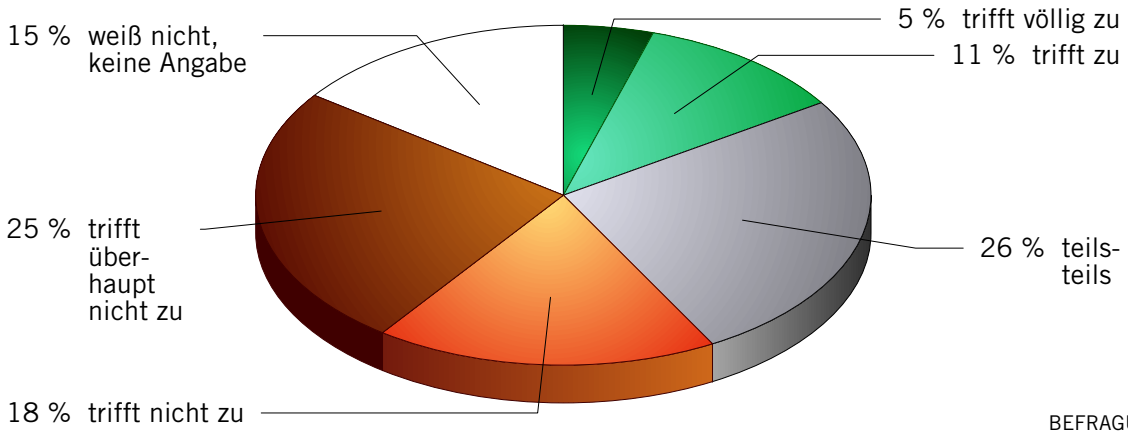

BEFRAGUNG
04/99

- Stadtgebiet
- Klima
- Bevölkerung
- Gesundheitswesen
- Umwelt
- Sozialwesen
- Wirtschaft
- Indizes
- Technische Versorgung und Feuerwehr
- Verkehr
- Fremdenverkehr
- Schulen
- Sport und Freizeit
- Gebäude und Wohnungen
- Personal und Finanzübersicht
- Rechtspflege
- Wahlen
- Kommunale Meinungsforschung
- Erläuterungen

- Statistische Bezirke
- Stichwortverzeichnis

Eigenschaften der Wohngegend

MAGISTRAT LINZ
AMT FÜR
STADTFORSCHUNG

Frage: Bitte kreuzen Sie nun an, wie sehr die nachfolgend angeführten Eigenschaften auf Ihre Wohngegend zutreffen.

langweilig

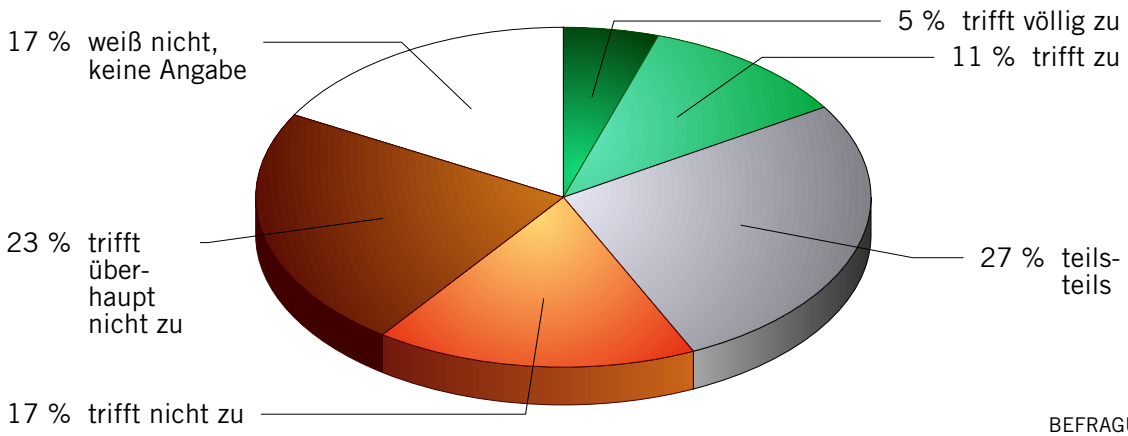

BEFRAGUNG
04/99

- Stadtgebiet
- Klima
- Bevölkerung
- Gesundheitswesen
- Umwelt
- Sozialwesen
- Wirtschaft
- Indizes
- Technische Versorgung und Feuerwehr
- Verkehr
- Fremdenverkehr
- Schulen
- Sport und Freizeit
- Gebäude und Wohnungen
- Personal und Finanzübersicht
- Rechtspflege
- Wahlen
- Kommunale Meinungsforschung
- Erläuterungen

- Statistische Bezirke
- Stichwortverzeichnis

Eigenschaften der Wohngegend

MAGISTRAT LINZ
AMT FÜR
STADTFORSCHUNG

Frage: Bitte kreuzen Sie nun an, wie sehr die nachfolgend angeführten Eigenschaften auf Ihre Wohngegend zutreffen.

ruhig

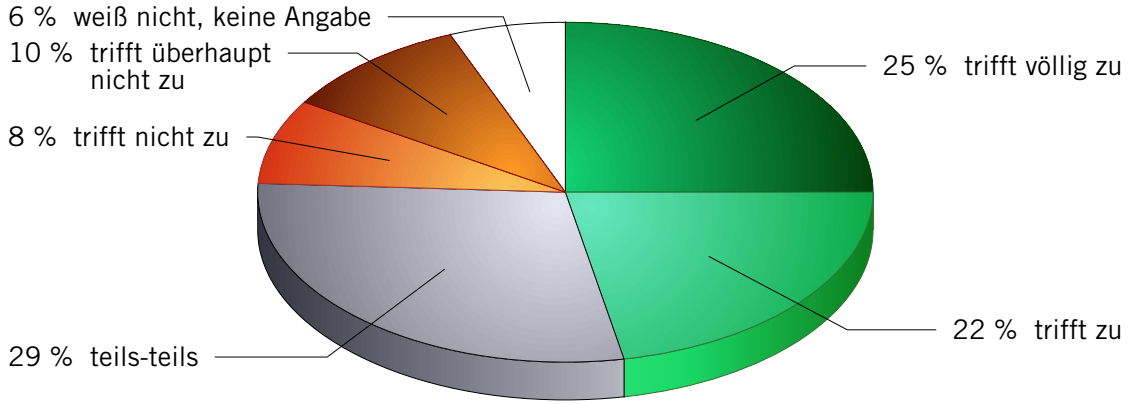

BEFRAGUNG
04/99

- Stadtgebiet
- Klima
- Bevölkerung
- Gesundheitswesen
- Umwelt
- Sozialwesen
- Wirtschaft
- Indizes
- Technische Versorgung und Feuerwehr
- Verkehr
- Fremdenverkehr
- Schulen
- Sport und Freizeit
- Gebäude und Wohnungen
- Personal und Finanzübersicht
- Rechtspflege
- Wahlen
- Kommunale Meinungsforschung
- Erläuterungen

- Statistische Bezirke
- Stichwortverzeichnis

Eigenschaften der Wohngegend

MAGISTRAT LINZ
AMT FÜR
STADTFORSCHUNG

Frage: Bitte kreuzen Sie nun an, wie sehr die nachfolgend angeführten Eigenschaften auf Ihre Wohngegend zutreffen.

vornehm

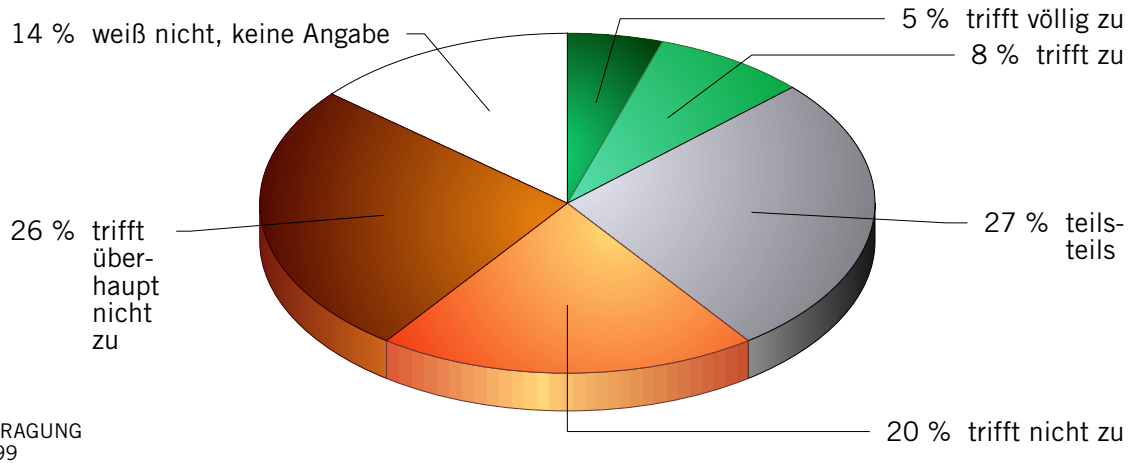

BEFRAGUNG
04/99

- Stadtgebiet
- Klima
- Bevölkerung
- Gesundheitswesen
- Umwelt
- Sozialwesen
- Wirtschaft
- Indizes
- Technische Versorgung und Feuerwehr
- Verkehr
- Fremdenverkehr
- Schulen
- Sport und Freizeit
- Gebäude und Wohnungen
- Personal und Finanzübersicht
- Rechtspflege
- Wahlen
- Kommunale Meinungsforschung
- Erläuterungen

- Statistische Bezirke
- Stichwortverzeichnis

Eigenschaften der Wohngegend

MAGISTRAT LINZ
AMT FÜR
STADTFORSCHUNG

Frage: Bitte kreuzen Sie nun an, wie sehr die nachfolgend angeführten Eigenschaften auf Ihre Wohngegend zutreffen.

stinkt

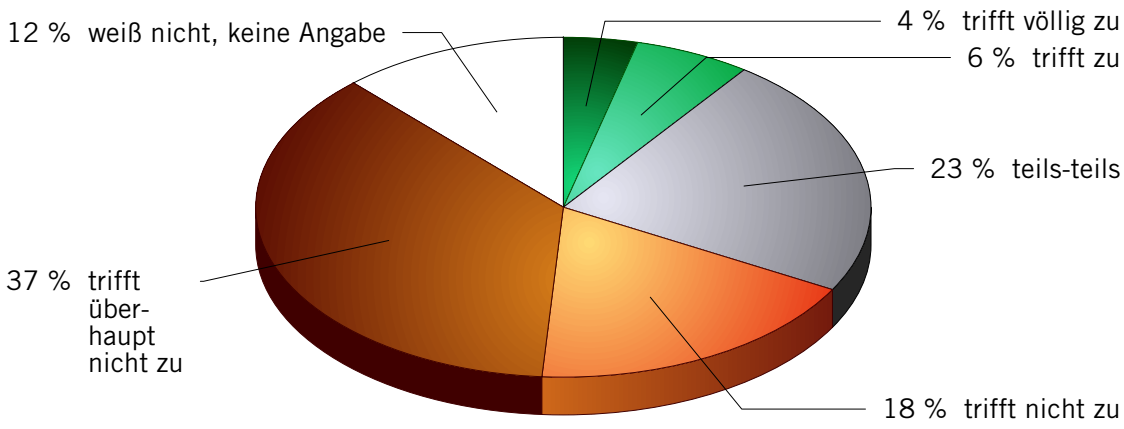

- Stadtgebiet
- Klima
- Bevölkerung
- Gesundheitswesen
- Umwelt
- Sozialwesen
- Wirtschaft
- Indizes
- Technische Versorgung und Feuerwehr
- Verkehr
- Fremdenverkehr
- Schulen
- Sport und Freizeit
- Gebäude und Wohnungen
- Personal und Finanzübersicht
- Rechtspflege
- Wahlen
- Kommunale Meinungsforschung
- Erläuterungen

- Statistische Bezirke
- Stichwortverzeichnis

Zufriedenheit – Überblick

MAGISTRAT LINZ
AMT FÜR
STADTFORSCHUNG

Frage: Wie zufrieden oder unzufrieden sind Sie mit folgenden Bereichen hier in Ihrer Wohngegend?
(1 bedeutet "sehr zufrieden", 5 bedeutet "sehr unzufrieden", dazwischen können Sie wie bei Schulnoten Ihr Urteil abstufen)

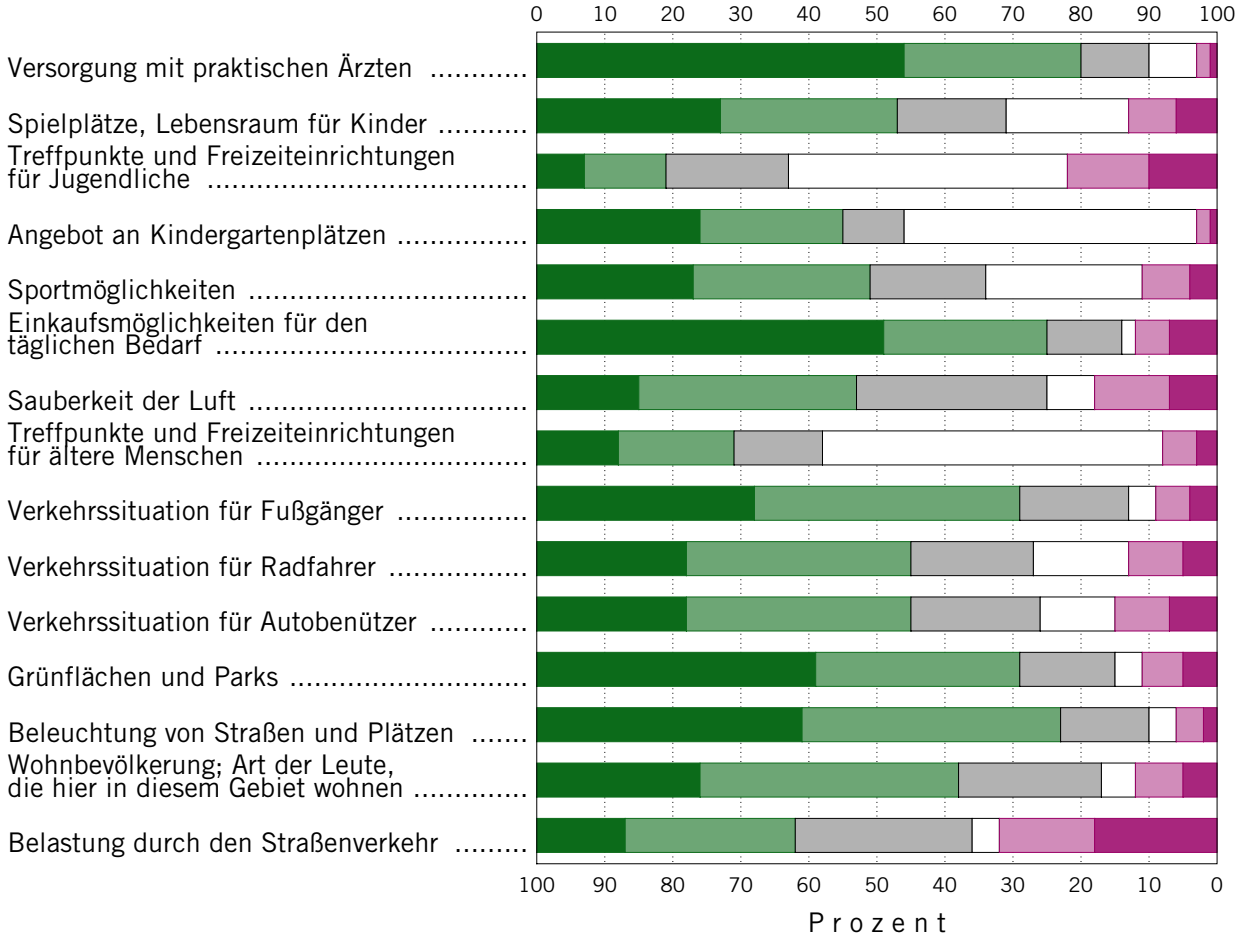

- Stadtgebiet
- Klima
- Bevölkerung
- Gesundheitswesen
- Umwelt
- Sozialwesen
- Wirtschaft
- Indizes
- Technische Versorgung und Feuerwehr
- Verkehr
- Fremdenverkehr
- Schulen
- Sport und Freizeit
- Gebäude und Wohnungen
- Personal und Finanzübersicht
- Rechtspflege
- Wahlen
- Kommunale Meinungsforschung
- Erläuterungen

- Statistische Bezirke
- Stichwortverzeichnis

Zufriedenheit

MAGISTRAT LINZ
AMT FÜR
STADTFORSCHUNG

Frage: Wie zufrieden oder unzufrieden sind Sie mit folgenden Bereichen hier in Ihrer Wohngegend?
(1 bedeutet "sehr zufrieden", 5 bedeutet "sehr unzufrieden", dazwischen können Sie wie bei Schulnoten Ihr Urteil abstufen)
Wie ist das in Ihrer Wohngegend mit der

Versorgung mit praktischen Ärzten

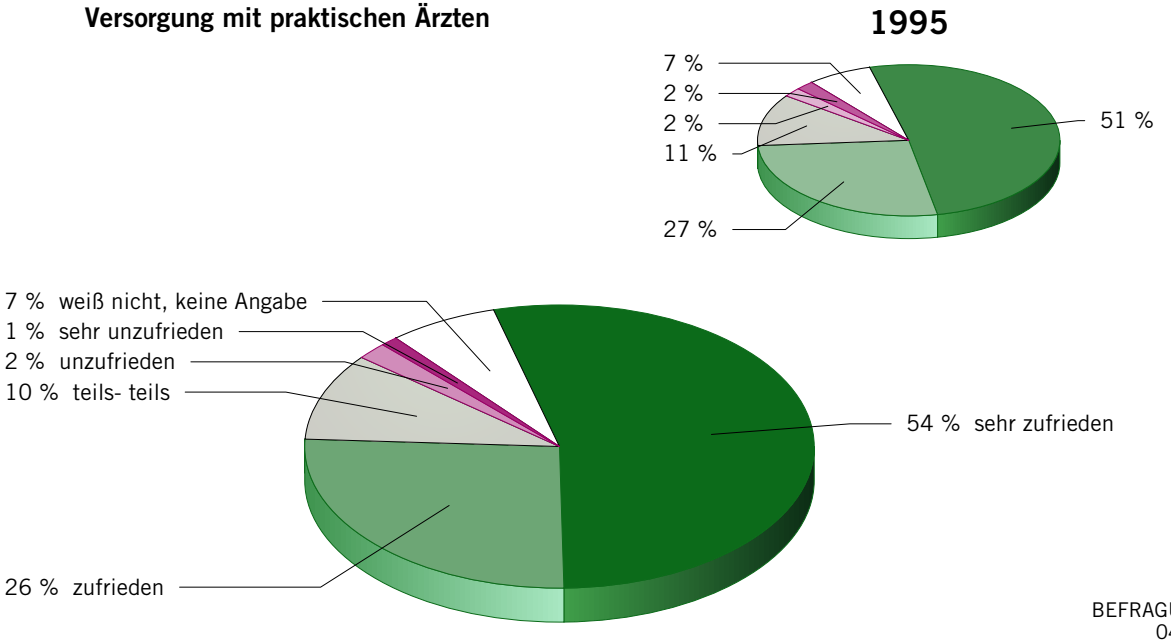

BEFRAGUNG
04/99

Stadtgebiet
Klima
Bevölkerung
Gesundheitswesen
Umwelt
Sozialwesen
Wirtschaft
Indizes
Technische Versorgung und Feuerwehr
Verkehr
Fremdenverkehr
Schulen
Sport und Freizeit
Gebäude und Wohnungen
Personal und Finanzübersicht
Rechtspflege
Wahlen
Kommunale Meinungsforschung
Erläuterungen

Statistische Bezirke
Stichwortverzeichnis

Zufriedenheit

MAGISTRAT LINZ
AMT FÜR
STADTFORSCHUNG

Frage: Wie zufrieden oder unzufrieden sind Sie mit
folgenden Bereichen hier in Ihrer Wohngegend?
(1 bedeutet "sehr zufrieden", 5 bedeutet "sehr unzufrieden",
dazwischen können Sie wie bei Schulnoten Ihr Urteil abstufen)
Wie ist das in Ihrer Wohngegend mit den

Spielplätzen, dem Lebensraum für Kinder

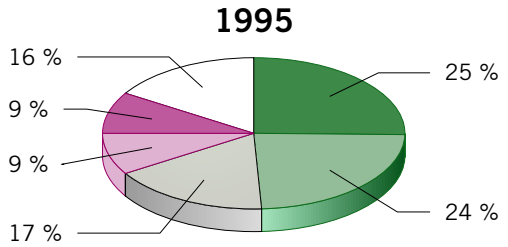

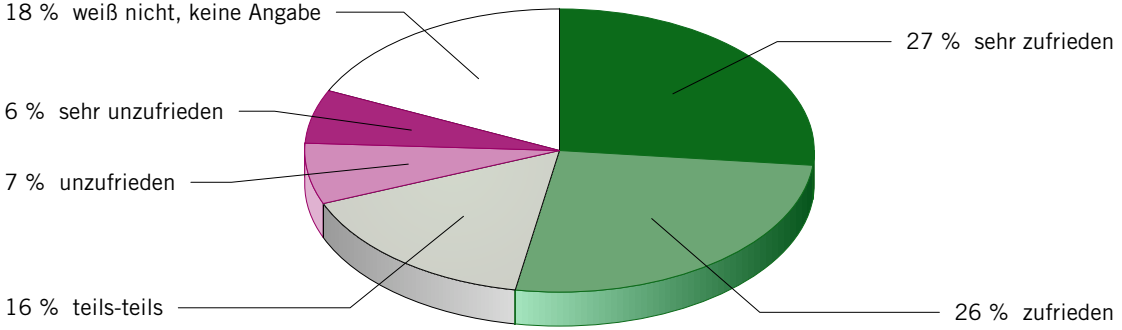

- Stadtgebiet
- Klima
- Bevölkerung
- Gesundheitswesen
- Umwelt
- Sozialwesen
- Wirtschaft
- Indizes
- Technische Versorgung und Feuerwehr
- Verkehr
- Fremdenverkehr
- Schulen
- Sport und Freizeit
- Gebäude und Wohnungen
- Personal und Finanzübersicht
- Rechtspflege
- Wahlen
- Kommunale Meinungsforschung
- Erläuterungen

- Statistische Bezirke
- Stichwortverzeichnis

Zufriedenheit

MAGISTRAT LINZ
AMT FÜR
STADTFORSCHUNG

Frage: Wie zufrieden oder unzufrieden sind Sie mit folgenden Bereichen hier in Ihrer Wohngegend?
(1 bedeutet "sehr zufrieden", 5 bedeutet "sehr unzufrieden", dazwischen können Sie wie bei Schulnoten Ihr Urteil abstufen)
Wie ist das in Ihrer Wohngegend mit den

Treffpunkten und Freizeiteinrichtungen für Jugendliche

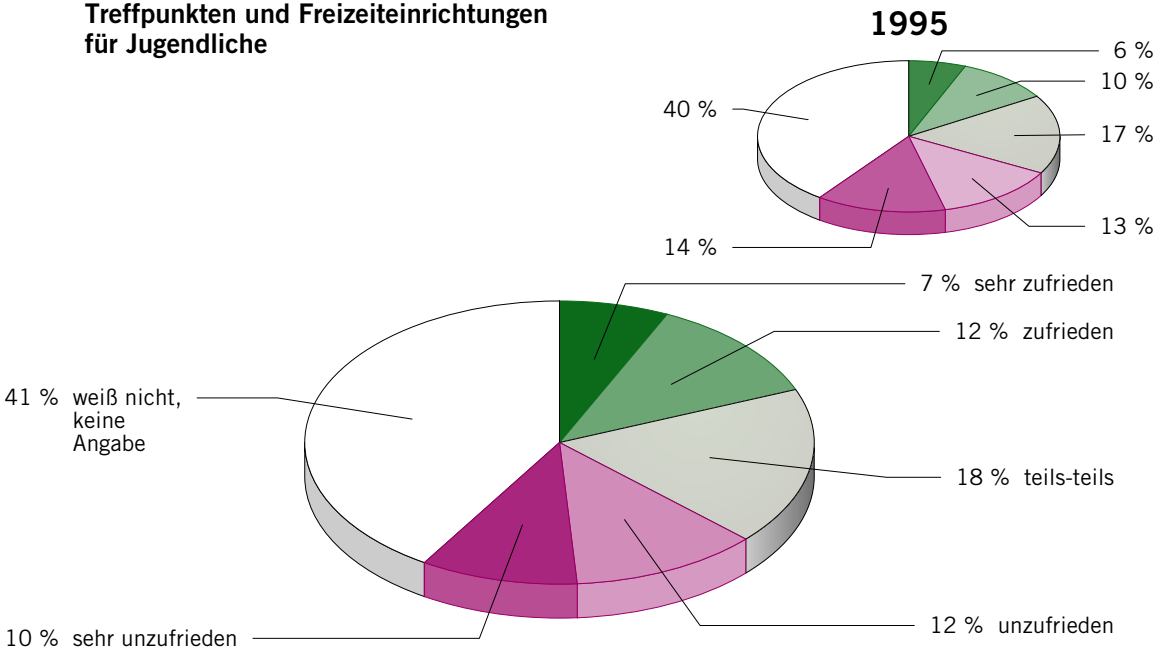

- Stadtgebiet
- Klima
- Bevölkerung
- Gesundheitswesen
- Umwelt
- Sozialwesen
- Wirtschaft
- Indizes
- Technische Versorgung und Feuerwehr
- Verkehr
- Fremdenverkehr
- Schulen
- Sport und Freizeit
- Gebäude und Wohnungen
- Personal und Finanzübersicht
- Rechtspflege
- Wahlen
- Kommunale Meinungsforschung
- Erläuterungen

- Statistische Bezirke
- Stichwortverzeichnis

Zufriedenheit

MAGISTRAT LINZ
AMT FÜR
STADTFORSCHUNG

Frage: Wie zufrieden oder unzufrieden sind Sie mit folgenden Bereichen hier in Ihrer Wohngegend?
(1 bedeutet "sehr zufrieden", 5 bedeutet "sehr unzufrieden", dazwischen können Sie wie bei Schulnoten Ihr Urteil abstufen)
Wie ist das in Ihrer Wohngegend mit dem

Angebot an Kindergartenplätzen

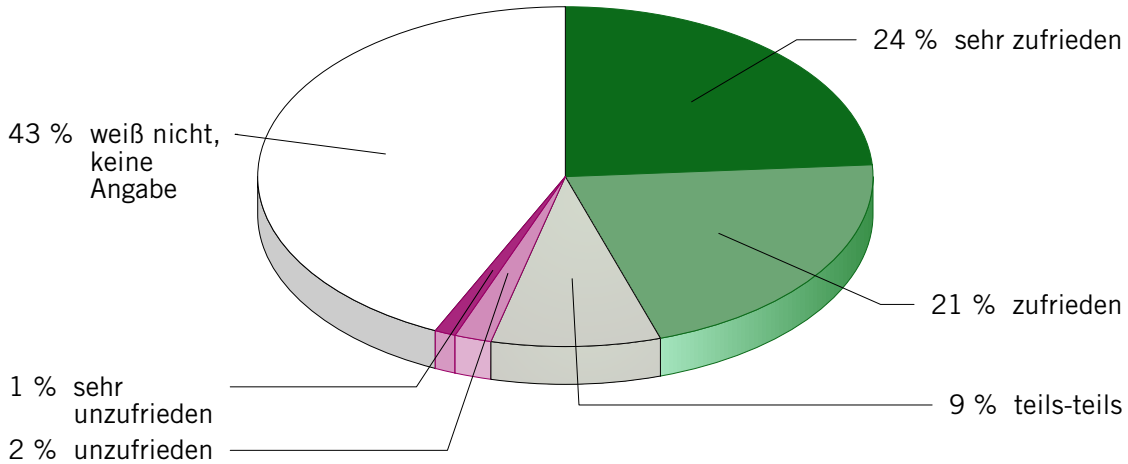

- Stadtgebiet
- Klima
- Bevölkerung
- Gesundheitswesen
- Umwelt
- Sozialwesen
- Wirtschaft
- Indizes
- Technische Versorgung und Feuerwehr
- Verkehr
- Fremdenverkehr
- Schulen
- Sport und Freizeit
- Gebäude und Wohnungen
- Personal und Finanzübersicht
- Rechtspflege
- Wahlen
- Kommunale Meinungsforschung
- Erläuterungen

- Statistische Bezirke
- Stichwortverzeichnis

Zufriedenheit

MAGISTRAT LINZ
AMT FÜR
STADTFORSCHUNG

Frage: Wie zufrieden oder unzufrieden sind Sie mit folgenden Bereichen hier in Ihrer Wohngegend?
(1 bedeutet "sehr zufrieden", 5 bedeutet "sehr unzufrieden", dazwischen können Sie wie bei Schulnoten Ihr Urteil abstufen)
Wie ist das in Ihrer Wohngegend mit den

Sportmöglichkeiten

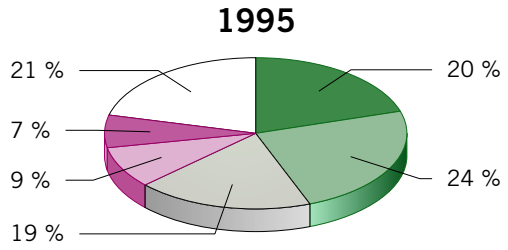

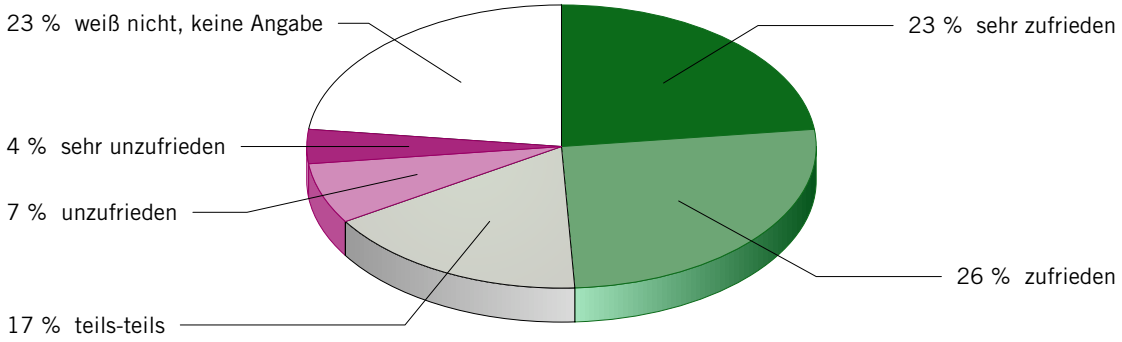

- Stadtgebiet
- Klima
- Bevölkerung
- Gesundheitswesen
- Umwelt
- Sozialwesen
- Wirtschaft
- Indizes
- Technische Versorgung und Feuerwehr
- Verkehr
- Fremdenverkehr
- Schulen
- Sport und Freizeit
- Gebäude und Wohnungen
- Personal und Finanzübersicht
- Rechtspflege
- Wahlen
- Kommunale Meinungsforschung
- Erläuterungen

- Statistische Bezirke
- Stichwortverzeichnis

Zufriedenheit

MAGISTRAT LINZ
AMT FÜR
STADTFORSCHUNG

Frage: Wie zufrieden oder unzufrieden sind Sie mit folgenden Bereichen hier in Ihrer Wohngegend?
(1 bedeutet "sehr zufrieden", 5 bedeutet "sehr unzufrieden", dazwischen können Sie wie bei Schulnoten Ihr Urteil abstufen)
Wie ist das in Ihrer Wohngegend mit den

Einkaufsmöglichkeiten für den täglichen Bedarf

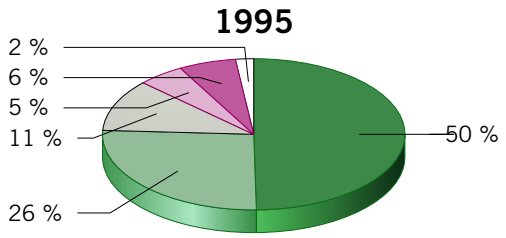

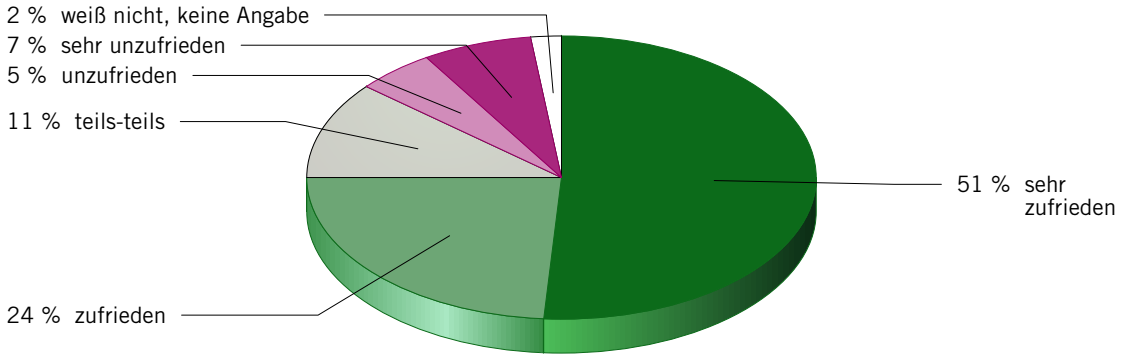

- Stadtgebiet
- Klima
- Bevölkerung
- Gesundheitswesen
- Umwelt
- Sozialwesen
- Wirtschaft
- Indizes
- Technische Versorgung und Feuerwehr
- Verkehr
- Fremdenverkehr
- Schulen
- Sport und Freizeit
- Gebäude und Wohnungen
- Personal und Finanzübersicht
- Rechtspflege
- Wahlen
- Kommunale Meinungsforschung
- Erläuterungen

- Statistische Bezirke
- Stichwortverzeichnis

Zufriedenheit

MAGISTRAT LINZ
AMT FÜR
STADTFORSCHUNG

Frage: Wie zufrieden oder unzufrieden sind Sie mit folgenden Bereichen hier in Ihrer Wohngegend?
(1 bedeutet "sehr zufrieden", 5 bedeutet "sehr unzufrieden", dazwischen können Sie wie bei Schulnoten Ihr Urteil abstufen)
Wie ist das in Ihrer Wohngegend mit der

Sauberkeit der Luft

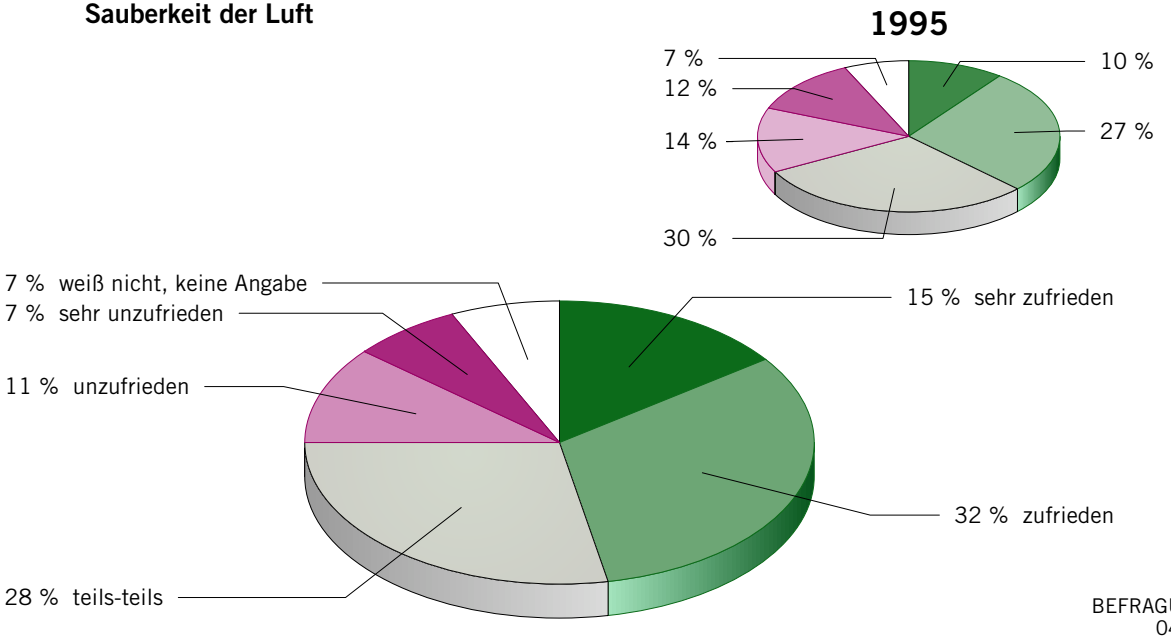

BEFRAGUNG
04/99

- Stadtgebiet
- Klima
- Bevölkerung
- Gesundheitswesen
- Umwelt
- Sozialwesen
- Wirtschaft
- Indizes
- Technische Versorgung und Feuerwehr
- Verkehr
- Fremdenverkehr
- Schulen
- Sport und Freizeit
- Gebäude und Wohnungen
- Personal und Finanzübersicht
- Rechtspflege
- Wahlen
- Kommunale Meinungsforschung
- Erläuterungen

- Statistische Bezirke
- Stichwortverzeichnis

Zufriedenheit

MAGISTRAT LINZ
AMT FÜR
STADTFORSCHUNG

Frage: Wie zufrieden oder unzufrieden sind Sie mit folgenden Bereichen hier in Ihrer Wohngegend?
(1 bedeutet "sehr zufrieden", 5 bedeutet "sehr unzufrieden", dazwischen können Sie wie bei Schulnoten Ihr Urteil abstufen)
Wie ist das in Ihrer Wohngegend mit den

Treffpunkten und Freizeiteinrichtungen für ältere Menschen

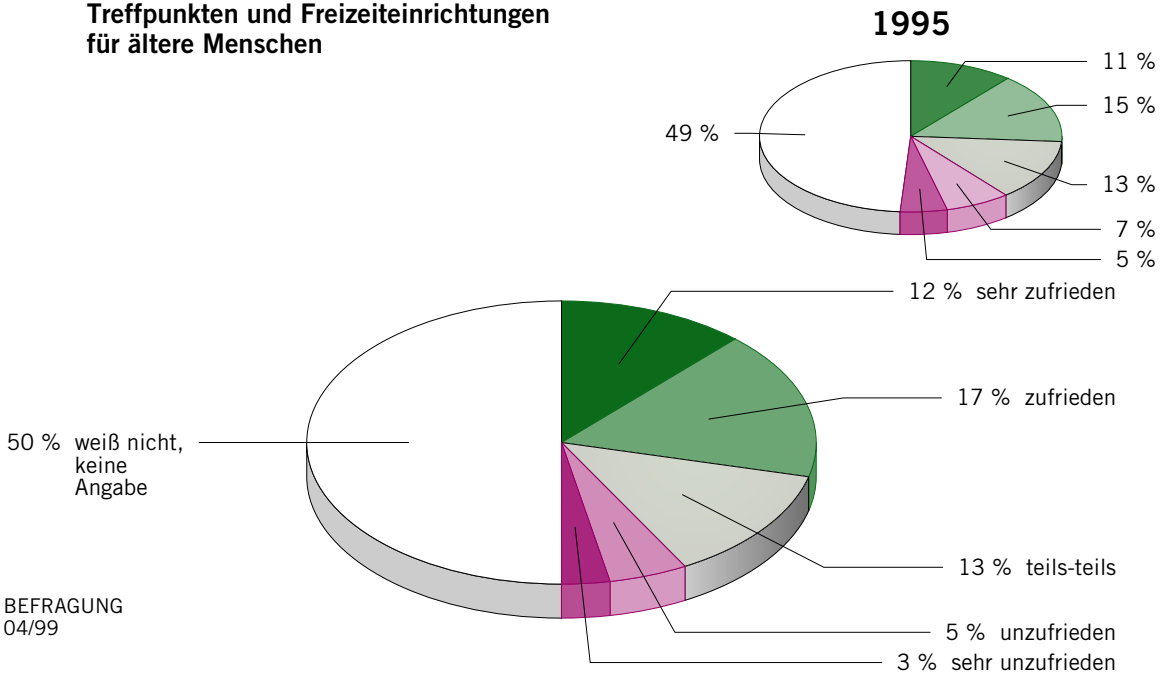

BEFRAGUNG
04/99

- Stadtgebiet
- Klima
- Bevölkerung
- Gesundheitswesen
- Umwelt
- Sozialwesen
- Wirtschaft
- Indizes
- Technische Versorgung und Feuerwehr
- Verkehr
- Fremdenverkehr
- Schulen
- Sport und Freizeit
- Gebäude und Wohnungen
- Personal und Finanzübersicht
- Rechtspflege
- Wahlen
- Kommunale Meinungsforschung
- Erläuterungen

- Statistische Bezirke
- Stichwortverzeichnis

Zufriedenheit

MAGISTRAT LINZ
AMT FÜR
STADTFORSCHUNG

Frage: Wie zufrieden oder unzufrieden sind Sie mit folgenden Bereichen hier in Ihrer Wohngegend?
(1 bedeutet "sehr zufrieden", 5 bedeutet "sehr unzufrieden", dazwischen können Sie wie bei Schulnoten Ihr Urteil abstufen)
Wie ist das in Ihrer Wohngegend mit der

Verkehrssituation für Fußgänger

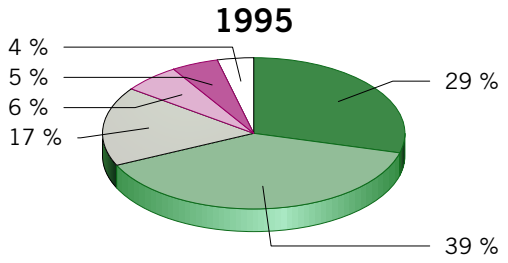

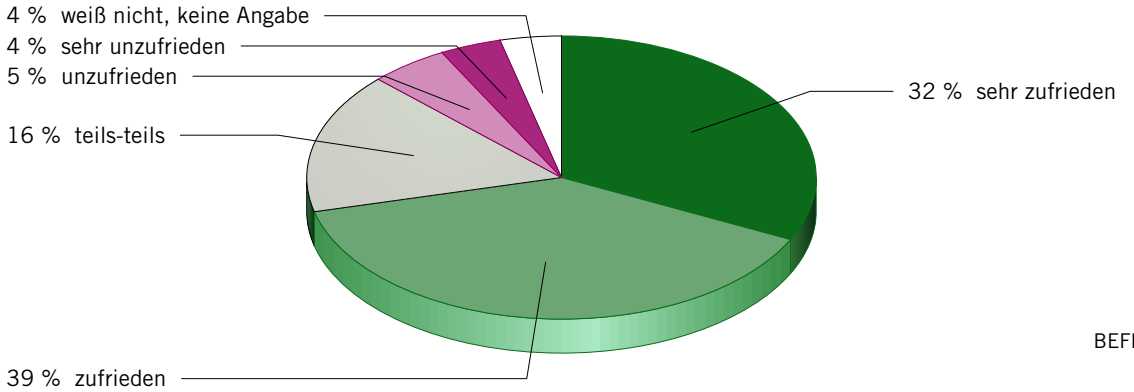

BEFRAGUNG
04/99

- Stadtgebiet
- Klima
- Bevölkerung
- Gesundheitswesen
- Umwelt
- Sozialwesen
- Wirtschaft
- Indizes
- Technische Versorgung und Feuerwehr
- Verkehr
- Fremdenverkehr
- Schulen
- Sport und Freizeit
- Gebäude und Wohnungen
- Personal und Finanzübersicht
- Rechtspflege
- Wahlen
- Kommunale Meinungsforschung
- Erläuterungen

- Statistische Bezirke
- Stichwortverzeichnis

Zufriedenheit

MAGISTRAT LINZ
AMT FÜR
STADTFORSCHUNG

Frage: Wie zufrieden oder unzufrieden sind Sie mit folgenden Bereichen hier in Ihrer Wohngegend?
(1 bedeutet "sehr zufrieden", 5 bedeutet "sehr unzufrieden", dazwischen können Sie wie bei Schulnoten Ihr Urteil abstufen)
Wie ist das in Ihrer Wohngegend mit der

Verkehrssituation für Radfahrer

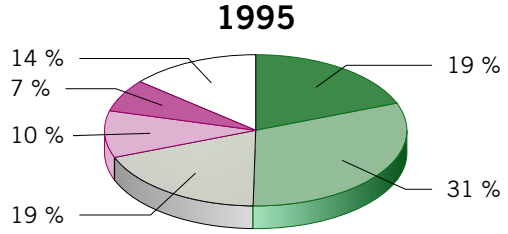

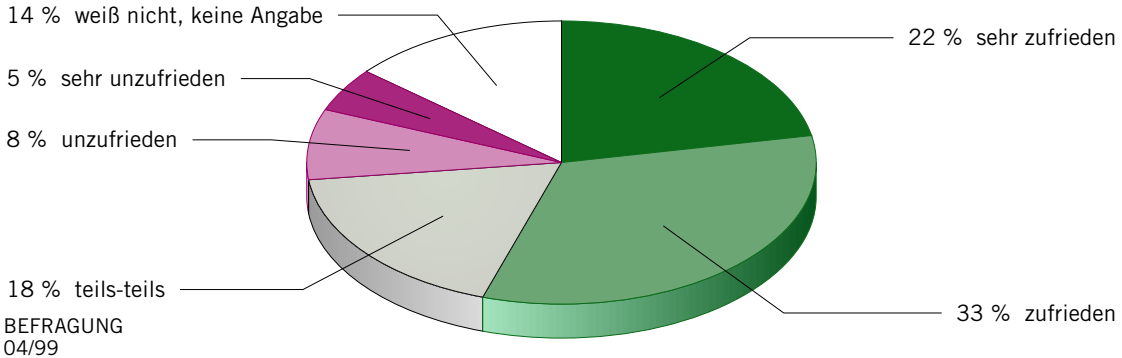

BEFRAGUNG
04/99

- Stadtgebiet
- Klima
- Bevölkerung
- Gesundheitswesen
- Umwelt
- Sozialwesen
- Wirtschaft
- Indizes
- Technische Versorgung und Feuerwehr
- Verkehr
- Fremdenverkehr
- Schulen
- Sport und Freizeit
- Gebäude und Wohnungen
- Personal und Finanzübersicht
- Rechtspflege
- Wahlen
- Kommunale Meinungsforschung
- Erläuterungen

- Statistische Bezirke
- Stichwortverzeichnis

Zufriedenheit

MAGISTRAT LINZ
AMT FÜR
STADTFORSCHUNG

Frage: Wie zufrieden oder unzufrieden sind Sie mit folgenden Bereichen hier in Ihrer Wohngegend?
(1 bedeutet "sehr zufrieden", 5 bedeutet "sehr unzufrieden", dazwischen können Sie wie bei Schulnoten Ihr Urteil abstufen)
Wie ist das in Ihrer Wohngegend mit der

Verkehrssituation für Autobenützer

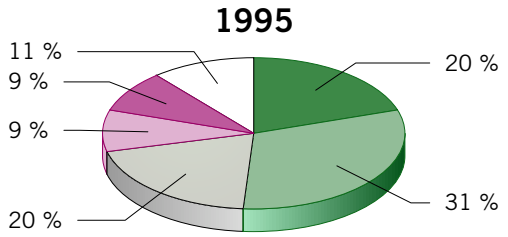

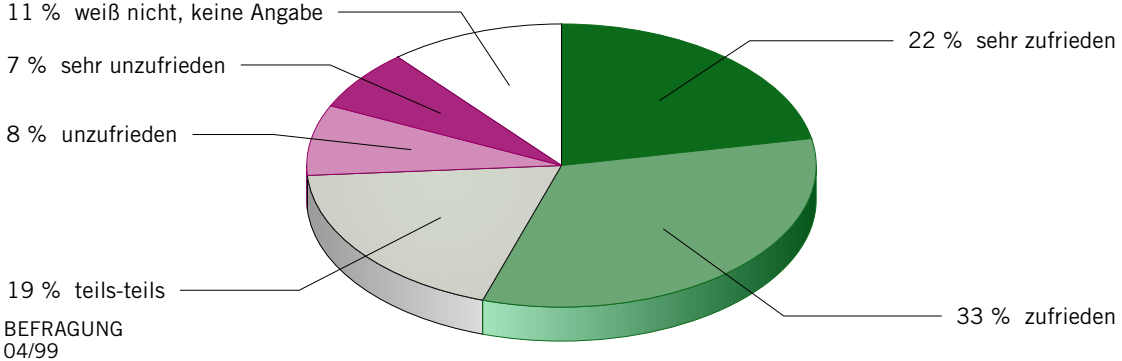

BEFRAGUNG
04/99

- Stadtgebiet
- Klima
- Bevölkerung
- Gesundheitswesen
- Umwelt
- Sozialwesen
- Wirtschaft
- Indizes
- Technische Versorgung und Feuerwehr
- Verkehr
- Fremdenverkehr
- Schulen
- Sport und Freizeit
- Gebäude und Wohnungen
- Personal und Finanzübersicht
- Rechtspflege
- Wahlen
- Kommunale Meinungsforschung
- Erläuterungen

- Statistische Bezirke
- Stichwortverzeichnis

Zufriedenheit

MAGISTRAT LINZ
AMT FÜR
STADTFORSCHUNG

Frage: Wie zufrieden oder unzufrieden sind Sie mit folgenden Bereichen hier in Ihrer Wohngegend?
(1 bedeutet "sehr zufrieden", 5 bedeutet "sehr unzufrieden", dazwischen können Sie wie bei Schulnoten Ihr Urteil abstufen)
Wie ist das in Ihrer Wohngegend mit den

Grünflächen und Parks

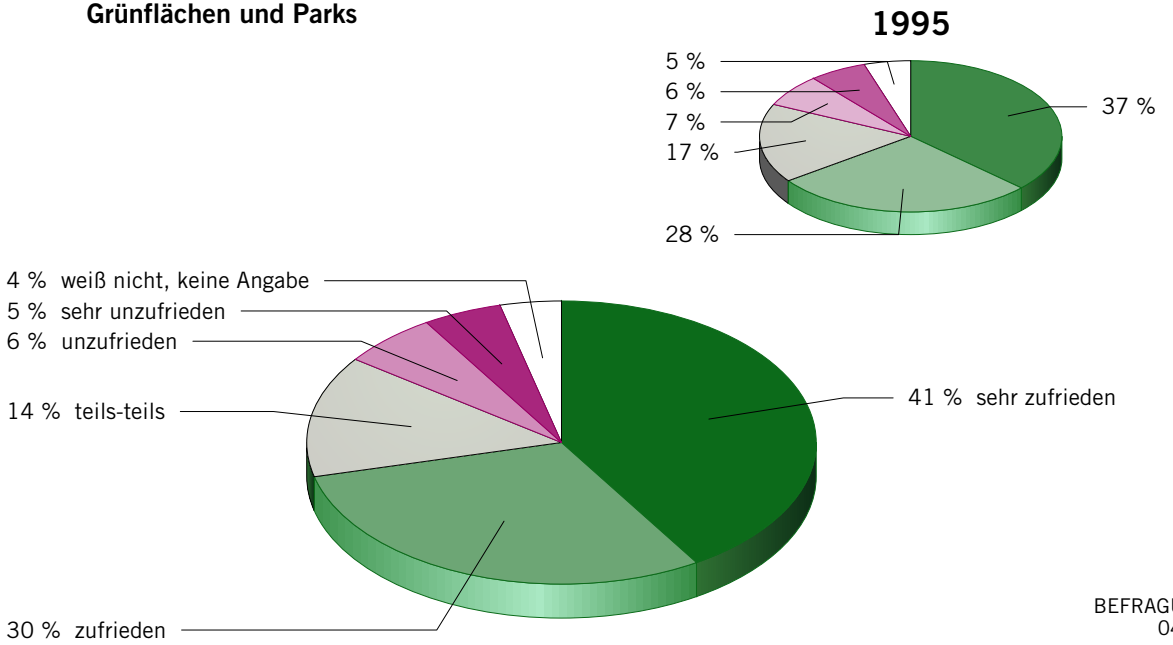

BEFRAGUNG
04/99

Stadtgebiet
Klima
Bevölkerung
Gesundheitswesen
Umwelt
Sozialwesen
Wirtschaft
Indizes
Technische Versorgung und Feuerwehr
Verkehr
Fremdenverkehr
Schulen
Sport und Freizeit
Gebäude und Wohnungen
Personal und Finanzübersicht
Rechtspflege
Wahlen
Kommunale Meinungsforschung
Erläuterungen

Statistische Bezirke
Stichwortverzeichnis

Zufriedenheit

MAGISTRAT LINZ
AMT FÜR
STADTFORSCHUNG

Frage: Wie zufrieden oder unzufrieden sind Sie mit folgenden Bereichen hier in Ihrer Wohngegend?
(1 bedeutet "sehr zufrieden", 5 bedeutet "sehr unzufrieden", dazwischen können Sie wie bei Schulnoten Ihr Urteil abstufen)
Wie ist das in Ihrer Wohngegend mit der

Beleuchtung von Straßen und Plätzen

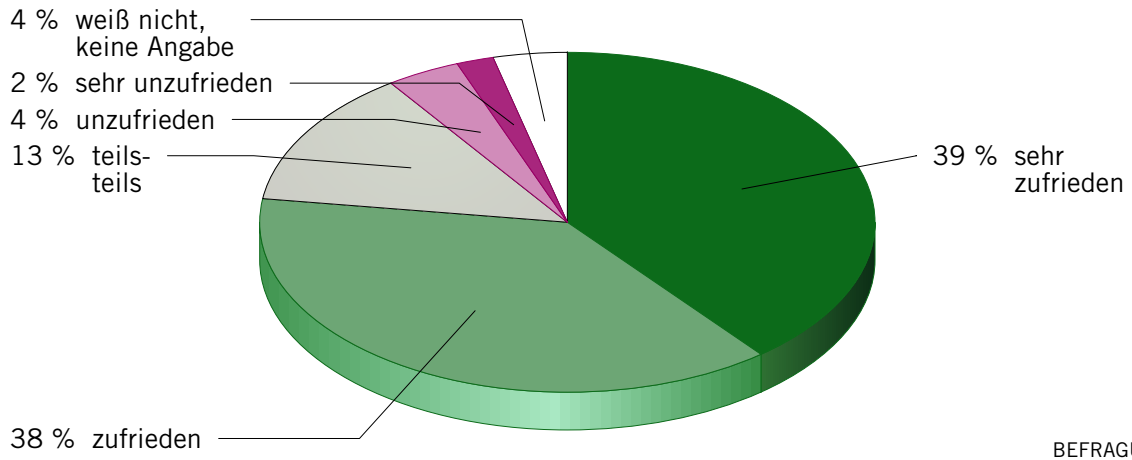

BEFRAGUNG
04/99

- Stadtgebiet
- Klima
- Bevölkerung
- Gesundheitswesen
- Umwelt
- Sozialwesen
- Wirtschaft
- Indizes
- Technische Versorgung und Feuerwehr
- Verkehr
- Fremdenverkehr
- Schulen
- Sport und Freizeit
- Gebäude und Wohnungen
- Personal und Finanzübersicht
- Rechtspflege
- Wahlen
- Kommunale Meinungsforschung
- Erläuterungen

- Statistische Bezirke
- Stichwortverzeichnis

Zufriedenheit

MAGISTRAT LINZ
AMT FÜR
STADTFORSCHUNG

Frage: Wie zufrieden oder unzufrieden sind Sie mit folgenden Bereichen hier in Ihrer Wohngegend?
(1 bedeutet "sehr zufrieden", 5 bedeutet "sehr unzufrieden", dazwischen können Sie wie bei Schulnoten Ihr Urteil abstufen)
Wie ist das in Ihrer Wohngegend mit der

Wohnbevölkerung; der Art der Leute, die hier in diesem Gebiet wohnen

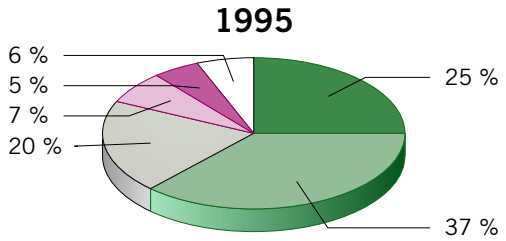

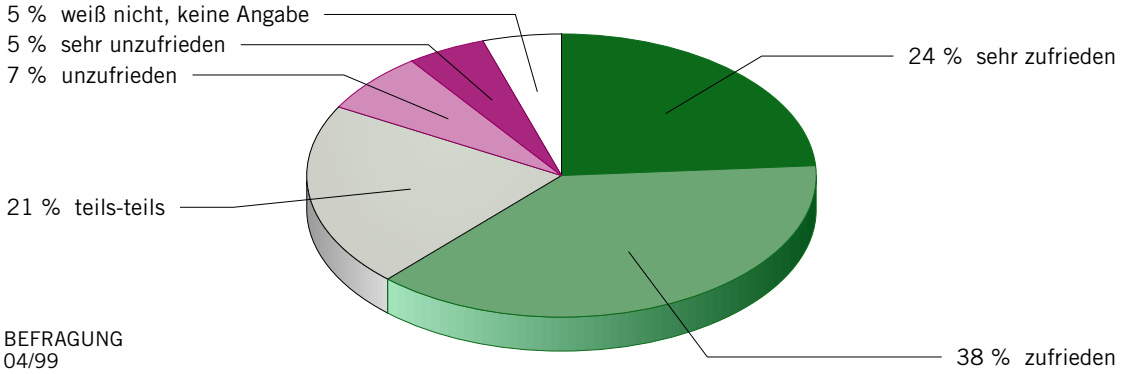

BEFRAGUNG
04/99

- Stadtgebiet
- Klima
- Bevölkerung
- Gesundheitswesen
- Umwelt
- Sozialwesen
- Wirtschaft
- Indizes
- Technische Versorgung und Feuerwehr
- Verkehr
- Fremdenverkehr
- Schulen
- Sport und Freizeit
- Gebäude und Wohnungen
- Personal und Finanzübersicht
- Rechtspflege
- Wahlen
- Kommunale Meinungsforschung
- Erläuterungen

- Statistische Bezirke
- Stichwortverzeichnis

Zufriedenheit

MAGISTRAT LINZ
AMT FÜR
STADTFORSCHUNG

Frage: Wie zufrieden oder unzufrieden sind Sie mit folgenden Bereichen hier in Ihrer Wohngegend?
(1 bedeutet "sehr zufrieden", 5 bedeutet "sehr unzufrieden", dazwischen können Sie wie bei Schulnoten Ihr Urteil abstufen)
Wie ist das in Ihrer Wohngegend mit der

Belastung durch den Straßenverkehr

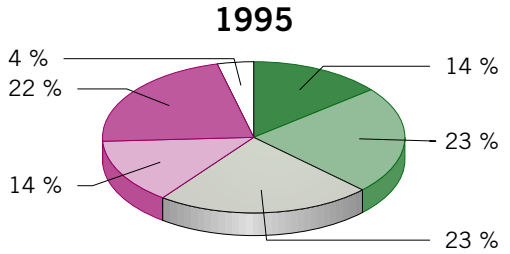

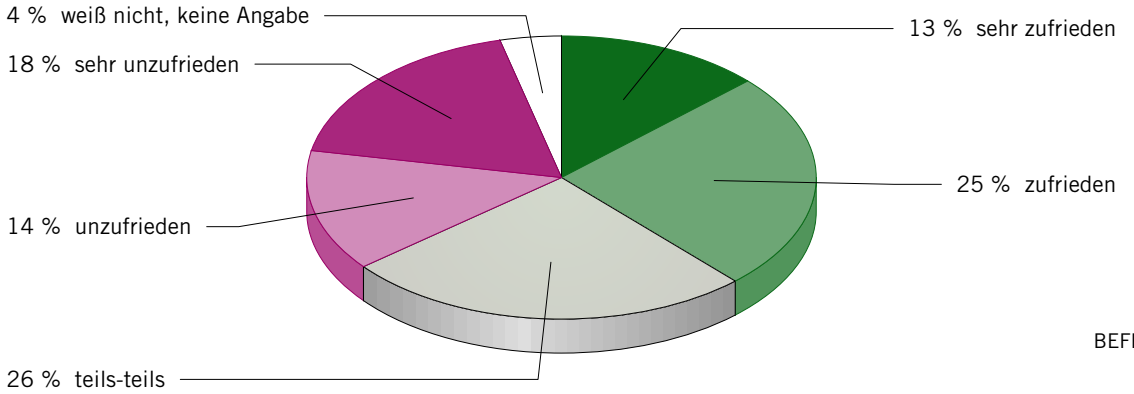

BEFRAGUNG
04/99

- Stadtgebiet
- Klima
- Bevölkerung
- Gesundheitswesen
- Umwelt
- Sozialwesen
- Wirtschaft
- Indizes
- Technische Versorgung und Feuerwehr
- Verkehr
- Fremdenverkehr
- Schulen
- Sport und Freizeit
- Gebäude und Wohnungen
- Personal und Finanzübersicht
- Rechtspflege
- Wahlen
- Kommunale Meinungsforschung
- Erläuterungen

- Statistische Bezirke
- Stichwortverzeichnis

Einschätzung

MAGISTRAT LINZ
AMT FÜR
STADTFORSCHUNG

Frage: Was glauben Sie: Werden sich die Lebensbedingungen insgesamt in Ihrer Wohngegend in den nächsten 3 Jahren verbessern, werden sie gleich bleiben oder werden sie sich verschlechtern?

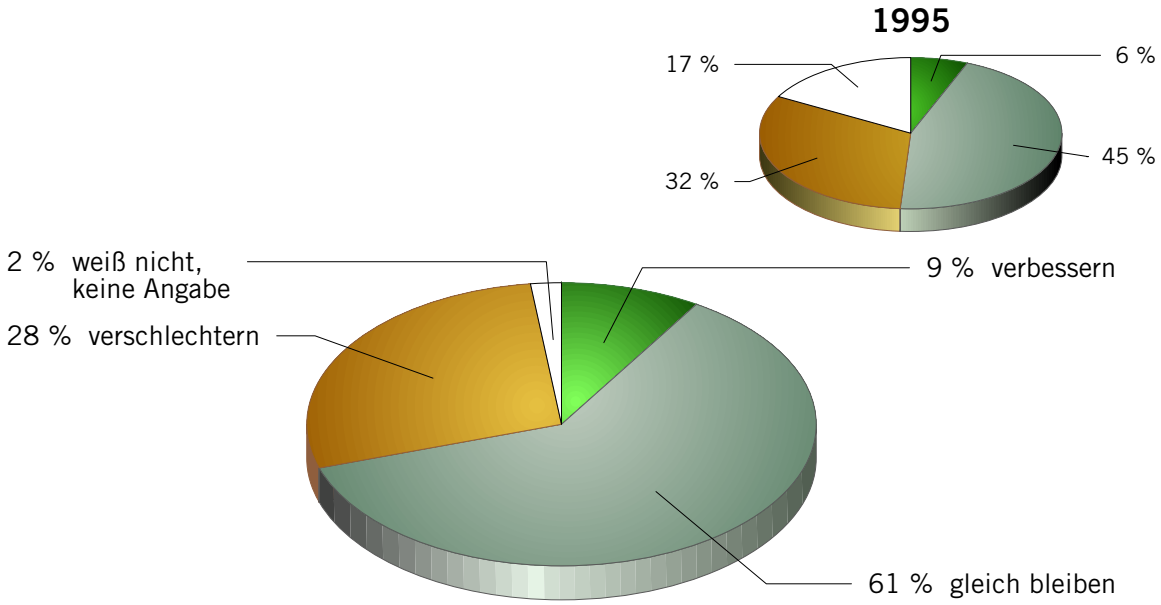

Anmerkung: 1995 wurde "weiß nicht" explizit als Antwortmöglichkeit angeboten.

BEFRAGUNG
04/99

Stadtgebiet
Klima
Bevölkerung
Gesundheitswesen
Umwelt
Sozialwesen
Wirtschaft
Indizes
Technische Versorgung und Feuerwehr
Verkehr
Fremdenverkehr
Schulen
Sport und Freizeit
Gebäude und Wohnungen
Personal und Finanzübersicht
Rechtspflege
Wahlen
Kommunale Meinungsforschung
Erläuterungen

Statistische Bezirke
Stichwortverzeichnis

Künftige Probleme

MAGISTRAT LINZ
AMT FÜR
STADTFORSCHUNG

Frage: Welche Probleme sehen Sie für die Zukunft in Ihrer Wohngegend?

Anmerkung:
Diese Frage war eine offene Frage ohne vorgegebene Antwortvarianten im Fragebogen. Die Antworten wurden vom Amt für Stadtforschung den nachfolgenden Antwortkategorien zugeordnet.

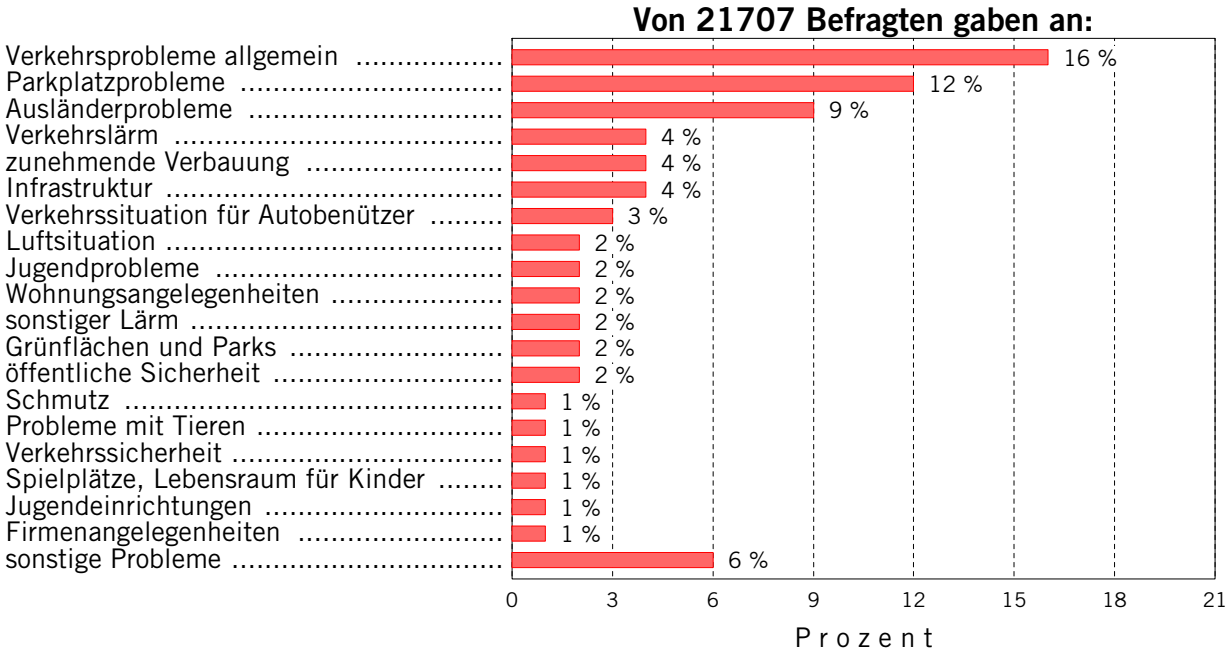

BEFRAGUNG
04/99

Stadtgebiet
Klima
Bevölkerung
Gesundheitswesen
Umwelt
Sozialwesen
Wirtschaft
Indizes
Technische Versorgung und Feuerwehr
Verkehr
Fremdenverkehr
Schulen
Sport und Freizeit
Gebäude und Wohnungen
Personal und Finanzübersicht
Rechtspflege
Wahlen
Kommunale Meinungsforschung
Erläuterungen

Statistische Bezirke
Stichwortverzeichnis

Künftige Probleme

MAGISTRAT LINZ
AMT FÜR
STADTFORSCHUNG

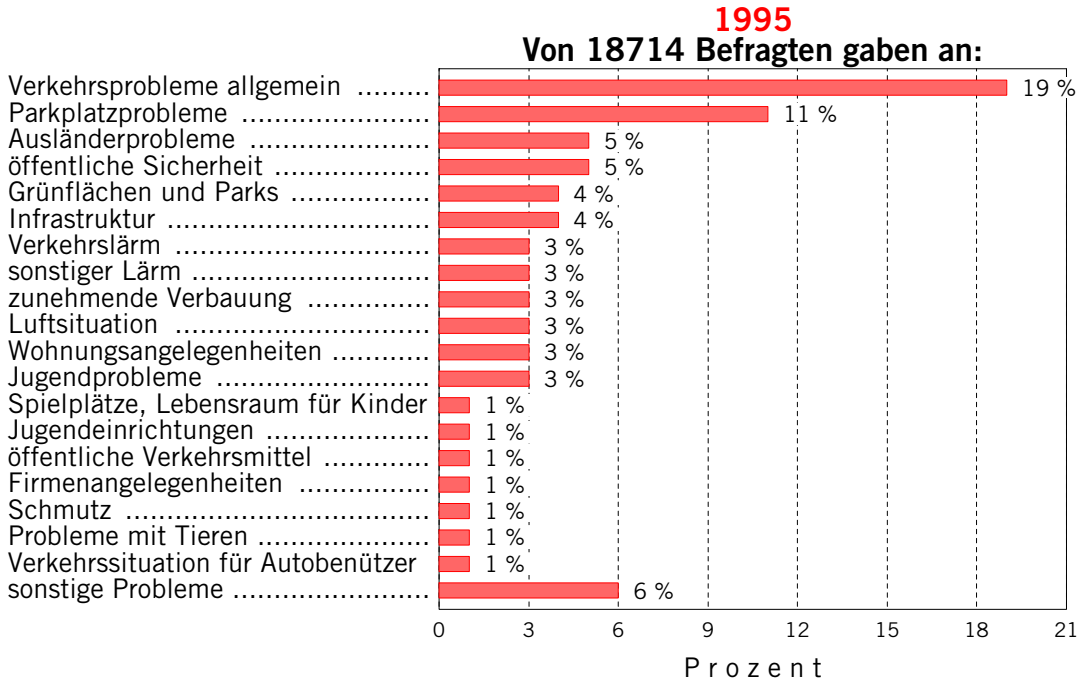

- Stadtgebiet
- Klima
- Bevölkerung
- Gesundheitswesen
- Umwelt
- Sozialwesen
- Wirtschaft
- Indizes
- Technische Versorgung und Feuerwehr
- Verkehr
- Fremdenverkehr
- Schulen
- Sport und Freizeit
- Gebäude und Wohnungen
- Personal und Finanzübersicht
- Rechtspflege
- Wahlen
- Kommunale Meinungsforschung
- Erläuterungen

- Statistische Bezirke
- Stichwortverzeichnis

Zufriedenheit

MAGISTRAT LINZ
AMT FÜR
STADTFORSCHUNG

Frage: Wie zufrieden oder unzufrieden sind Sie mit folgenden Bereichen hier in Ihrer Wohngegend?
(1 bedeutet "sehr zufrieden", 5 bedeutet "sehr unzufrieden", dazwischen können Sie wie bei Schulnoten Ihr Urteil abstufen)
Wie ist das in Ihrer Wohngegend mit den

Parkmöglichkeiten für Kraftfahrzeuge in Wohnungsnähe - tagsüber (bis 18 Uhr)

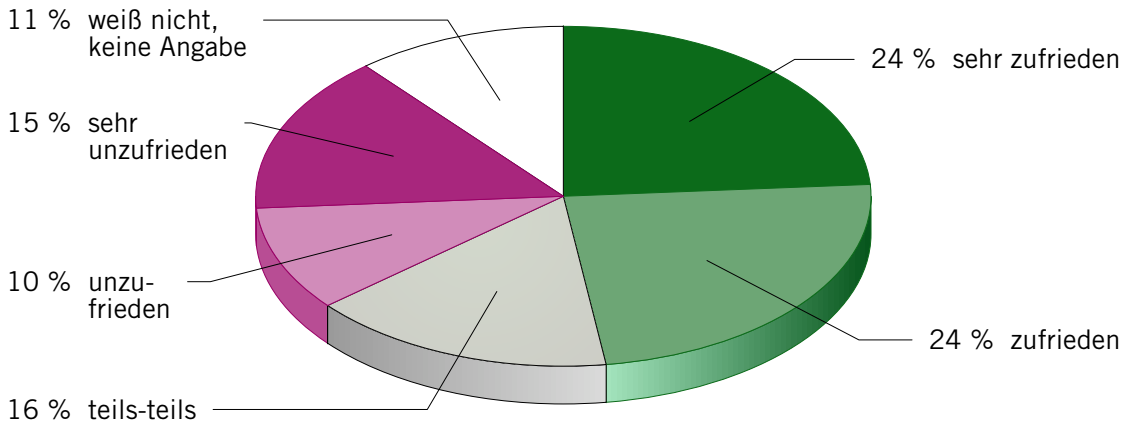

- Stadtgebiet
- Klima
- Bevölkerung
- Gesundheitswesen
- Umwelt
- Sozialwesen
- Wirtschaft
- Indizes
- Technische Versorgung und Feuerwehr
- Verkehr
- Fremdenverkehr
- Schulen
- Sport und Freizeit
- Gebäude und Wohnungen
- Personal und Finanzübersicht
- Rechtspflege
- Wahlen
- Kommunale Meinungsforschung
- Erläuterungen

- Statistische Bezirke
- Stichwortverzeichnis

Zufriedenheit

MAGISTRAT LINZ
AMT FÜR
STADTFORSCHUNG

Frage: Wie zufrieden oder unzufrieden sind Sie mit folgenden Bereichen hier in Ihrer Wohngegend?
(1 bedeutet "sehr zufrieden", 5 bedeutet "sehr unzufrieden", dazwischen können Sie wie bei Schulnoten Ihr Urteil abstufen)
Wie ist das in Ihrer Wohngegend mit den

Parkmöglichkeiten für Kraftfahrzeuge in Wohnungsnähe - abends (nach 18 Uhr) bzw. nachts

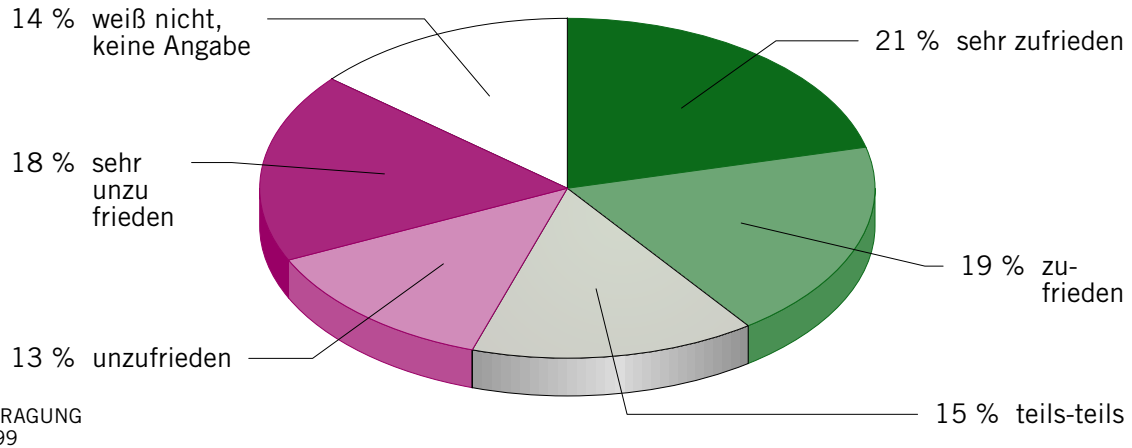

BEFRAGUNG
04/99

- Stadtgebiet
- Klima
- Bevölkerung
- Gesundheitswesen
- Umwelt
- Sozialwesen
- Wirtschaft
- Indizes
- Technische Versorgung und Feuerwehr
- Verkehr
- Fremdenverkehr
- Schulen
- Sport und Freizeit
- Gebäude und Wohnungen
- Personal und Finanzübersicht
- Rechtspflege
- Wahlen
- Kommunale Meinungsforschung
- Erläuterungen

- Statistische Bezirke
- Stichwortverzeichnis

Veränderung

MAGISTRAT LINZ
AMT FÜR
STADTFORSCHUNG

Frage: Wenn Sie an die letzten drei Jahre denken, haben sich die Parkmöglichkeiten für Kraftfahrzeuge in Wohnungsnähe verbessert, sind sie gleich geblieben oder haben sie sich verschlechtert?

Parkmöglichkeiten für Kraftfahrzeuge in Wohnungsnähe – tagsüber (bis 18 Uhr)

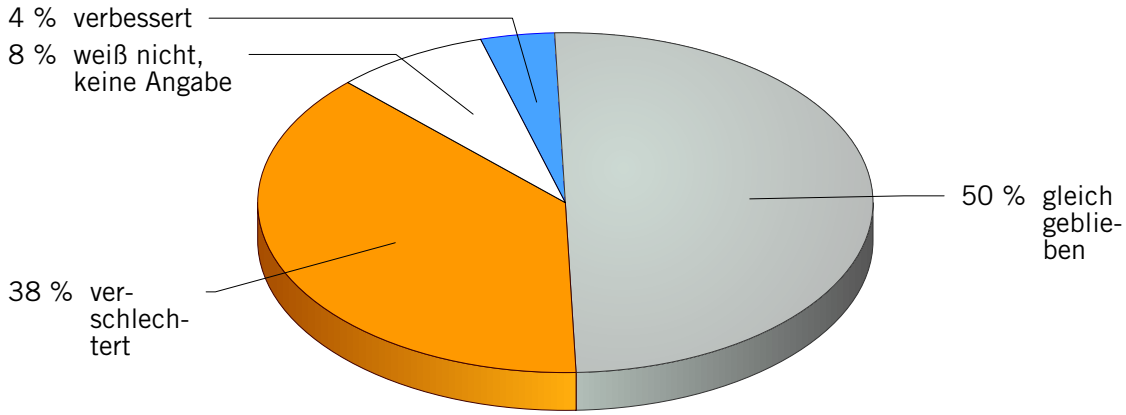

BEFRAGUNG
04/99

- Stadtgebiet
- Klima
- Bevölkerung
- Gesundheitswesen
- Umwelt
- Sozialwesen
- Wirtschaft
- Indizes
- Technische Versorgung und Feuerwehr
- Verkehr
- Fremdenverkehr
- Schulen
- Sport und Freizeit
- Gebäude und Wohnungen
- Personal und Finanzübersicht
- Rechtspflege
- Wahlen
- Kommunale Meinungsforschung
- Erläuterungen

- Statistische Bezirke
- Stichwortverzeichnis

Veränderung

MAGISTRAT LINZ
AMT FÜR
STADTFORSCHUNG

Frage: Wenn Sie an die letzten drei Jahre denken, haben sich die Parkmöglichkeiten für Kraftfahrzeuge in Wohnungsnähe verbessert, sind sie gleich geblieben oder haben sie sich verschlechtert?

Parkmöglichkeiten für Kraftfahrzeuge in Wohnungsnähe – abends (nach 18 Uhr) bzw. nachts

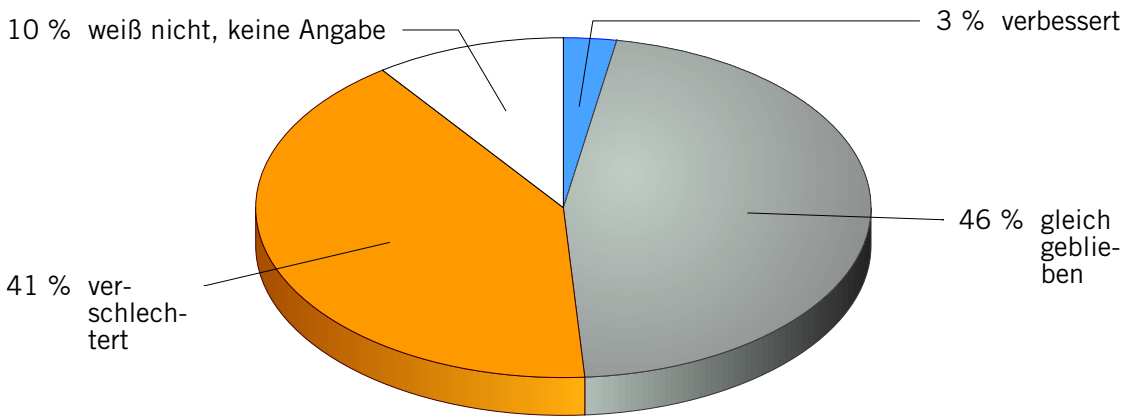

BEFRAGUNG
04/99

Stadtgebiet
Klima
Bevölkerung
Gesundheitswesen
Umwelt
Sozialwesen
Wirtschaft
Indizes
Technische Versorgung und Feuerwehr
Verkehr
Fremdenverkehr
Schulen
Sport und Freizeit
Gebäude und Wohnungen
Personal und Finanzübersicht
Rechtspflege
Wahlen
Kommunale Meinungsforschung
Erläuterungen

Statistische Bezirke
Stichwortverzeichnis

Personenkraftwagen im Haushalt

MAGISTRAT LINZ
AMT FÜR
STADTFORSCHUNG

Frage: Wie viele Personenkraftwagen stehen Ihrem Haushalt zur Verfügung?

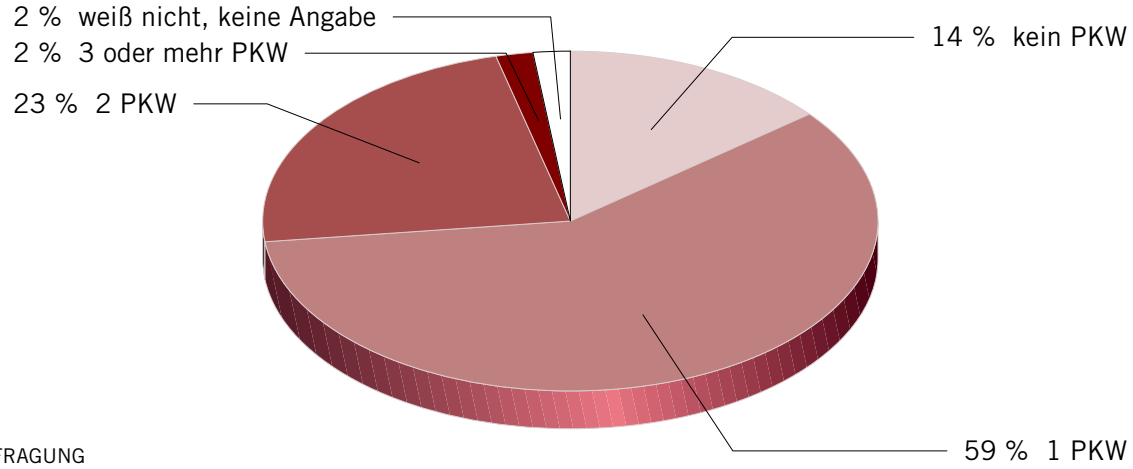

BEFRAGUNG
04/99

- Stadtgebiet
- Klima
- Bevölkerung
- Gesundheitswesen
- Umwelt
- Sozialwesen
- Wirtschaft
- Indizes
- Technische Versorgung und Feuerwehr
- Verkehr
- Fremdenverkehr
- Schulen
- Sport und Freizeit
- Gebäude und Wohnungen
- Personal und Finanzübersicht
- Rechtspflege
- Wahlen
- Kommunale Meinungsforschung
- Erläuterungen

- Statistische Bezirke
- Stichwortverzeichnis

Parkgarage in Wohnungsnähe

MAGISTRAT LINZ
AMT FÜR
STADTFORSCHUNG

Frage: Falls in Ihrer Wohnungsnähe eine Parkgarage errichtet würde, wären Sie an einem Parkplatz in dieser Parkgarage interessiert?

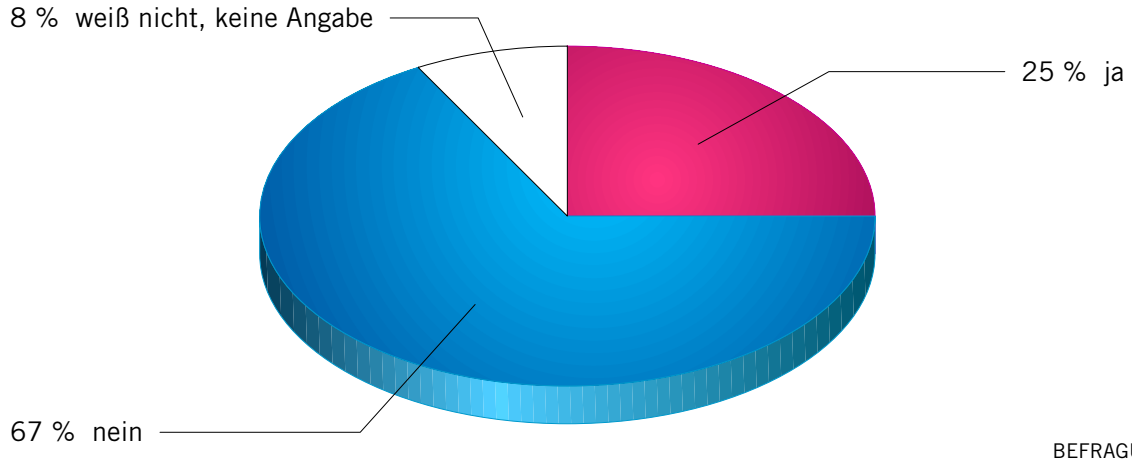

BEFRAGUNG
04/99

Stadtgebiet
Klima
Bevölkerung
Gesundheitswesen
Umwelt
Sozialwesen
Wirtschaft
Indizes
Technische Versorgung und Feuerwehr
Verkehr
Fremdenverkehr
Schulen
Sport und Freizeit
Gebäude und Wohnungen
Personal und Finanzübersicht
Rechtspflege
Wahlen
Kommunale Meinungsforschung
Erläuterungen

Statistische Bezirke
Stichwortverzeichnis

Kosten für Parkplatz in einer Parkgarage

MAGISTRAT LINZ
AMT FÜR
STADTFORSCHUNG

Frage: (Diese Frage wurde nur an Personen gestellt, die an einem Parkplatz in einer neu errichteten Parkgarage in Wohnungsnähe interessiert wären.) Wieviel wären Sie bereit, für einen solchen Parkplatz in dieser Parkgarage monatlich höchstens zu bezahlen?

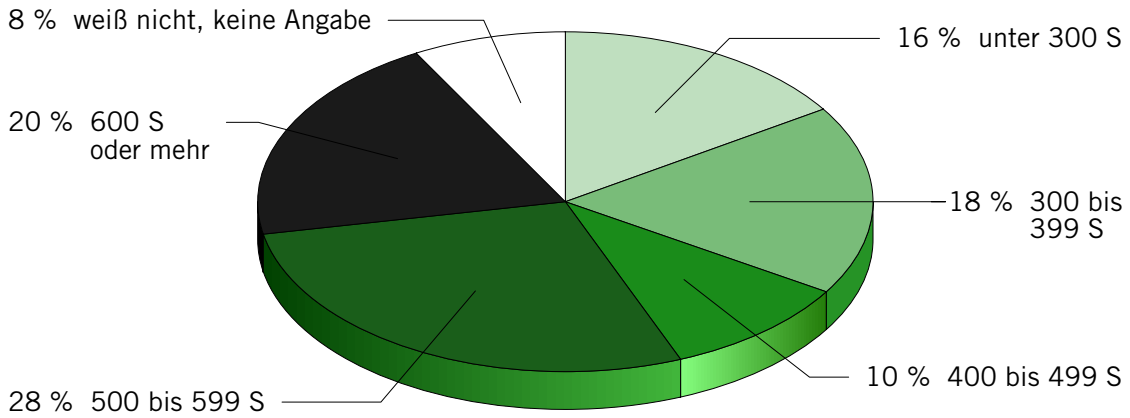

BEFRAGUNG
04/99

- Stadtgebiet
- Klima
- Bevölkerung
- Gesundheitswesen
- Umwelt
- Sozialwesen
- Wirtschaft
- Indizes
- Technische Versorgung und Feuerwehr
- Verkehr
- Fremdenverkehr
- Schulen
- Sport und Freizeit
- Gebäude und Wohnungen
- Personal und Finanzübersicht
- Rechtspflege
- Wahlen
- Kommunale Meinungsforschung
- Erläuterungen

- Statistische Bezirke
- Stichwortverzeichnis

Zufriedenheit

MAGISTRAT LINZ
AMT FÜR
STADTFORSCHUNG

Frage: Wie zufrieden oder unzufrieden sind Sie mit folgenden Bereichen hier in Ihrer Wohngegend?
(1 bedeutet "sehr zufrieden", 5 bedeutet "sehr unzufrieden", dazwischen können Sie wie bei Schulnoten Ihr Urteil abstufen)
Wie ist das in Ihrer Wohngegend mit dem

Angebot an öffentlichen Verkehrsmitteln

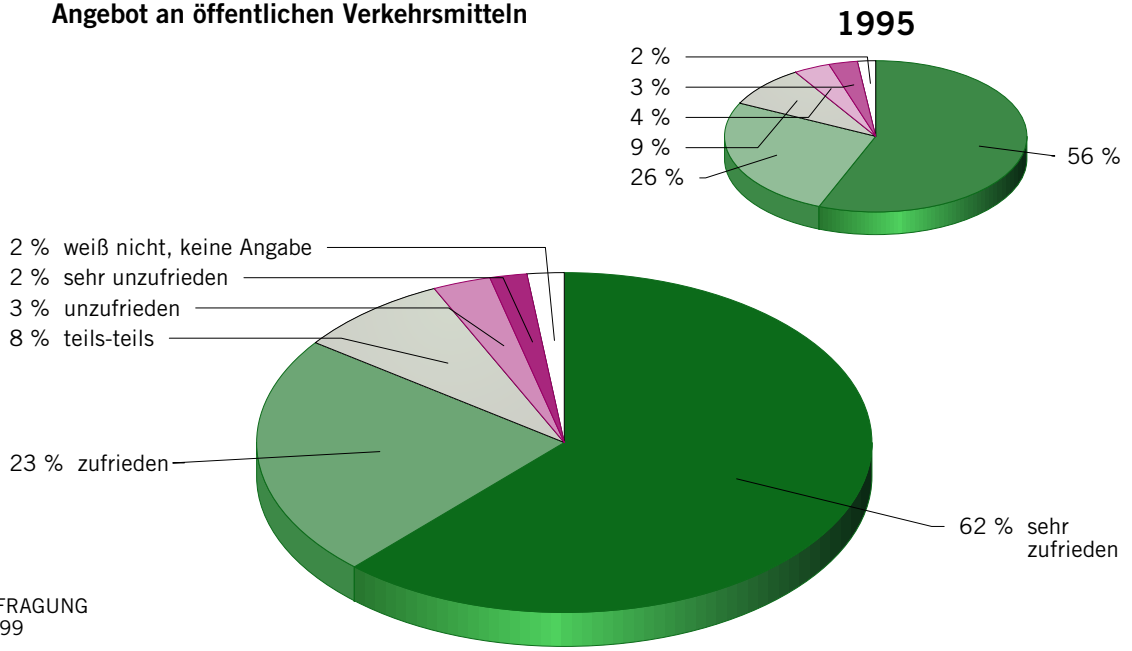

BEFRAGUNG
04/99

- Stadtgebiet
- Klima
- Bevölkerung
- Gesundheitswesen
- Umwelt
- Sozialwesen
- Wirtschaft
- Indizes
- Technische Versorgung und Feuerwehr
- Verkehr
- Fremdenverkehr
- Schulen
- Sport und Freizeit
- Gebäude und Wohnungen
- Personal und Finanzübersicht
- Rechtspflege
- Wahlen
- Kommunale Meinungsforschung
- Erläuterungen

- Statistische Bezirke
- Stichwortverzeichnis

Benutzung

MAGISTRAT LINZ
AMT FÜR
STADTFORSCHUNG

Frage: Benützen Sie häufig, gelegentlich oder gar nicht die öffentlichen Verkehrsmittel?
(Diese Frage betrifft nur Personen, die berufstätig bzw. Schüler(in), Student(in) sind.)

zur Arbeit bzw. zur Schule

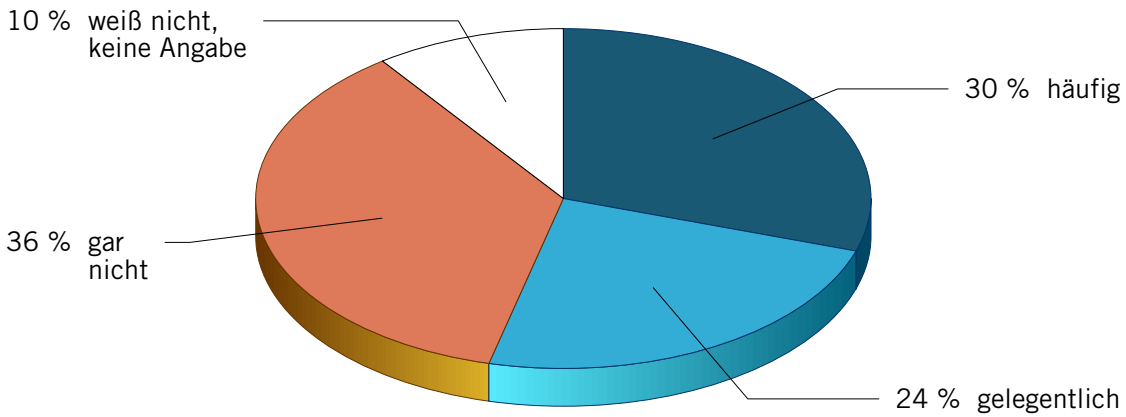

BEFRAGUNG
04/99

- Stadtgebiet
- Klima
- Bevölkerung
- Gesundheitswesen
- Umwelt
- Sozialwesen
- Wirtschaft
- Indizes
- Technische Versorgung und Feuerwehr
- Verkehr
- Fremdenverkehr
- Schulen
- Sport und Freizeit
- Gebäude und Wohnungen
- Personal und Finanzübersicht
- Rechtspflege
- Wahlen
- Kommunale Meinungsforschung
- Erläuterungen

- Statistische Bezirke
- Stichwortverzeichnis

Benutzung

MAGISTRAT LINZ
AMT FÜR
STADTFORSCHUNG

Frage: Benützen Sie häufig, gelegentlich oder gar nicht die öffentlichen Verkehrsmittel?

sonst

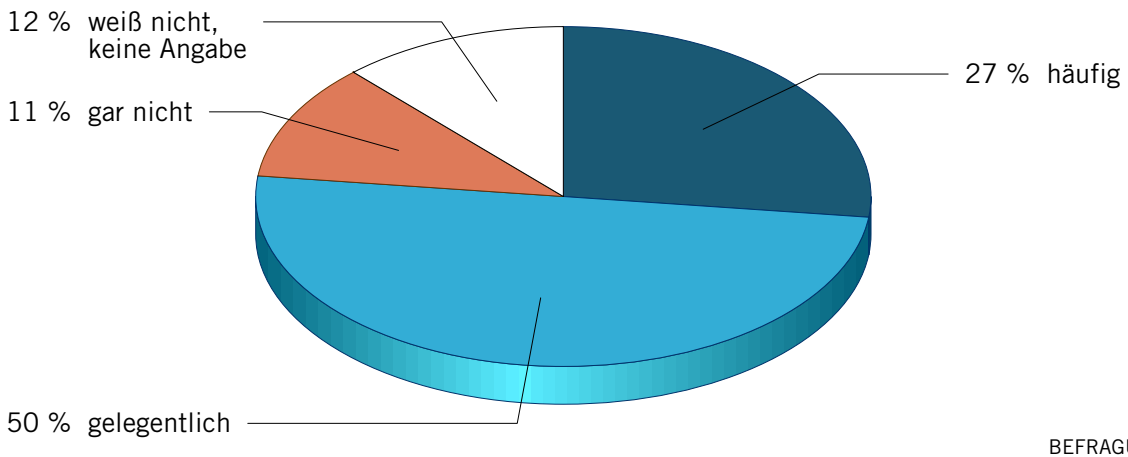

BEFRAGUNG
04/99

- Stadtgebiet
- Klima
- Bevölkerung
- Gesundheitswesen
- Umwelt
- Sozialwesen
- Wirtschaft
- Indizes
- Technische Versorgung und Feuerwehr
- Verkehr
- Fremdenverkehr
- Schulen
- Sport und Freizeit
- Gebäude und Wohnungen
- Personal und Finanzübersicht
- Rechtspflege
- Wahlen
- Kommunale Meinungsforschung
- Erläuterungen

- Statistische Bezirke
- Stichwortverzeichnis

Änderungswünsche

MAGISTRAT LINZ
AMT FÜR
STADTFORSCHUNG

Frage: Was müsste geändert werden, damit Sie die öffentlichen Verkehrsmittel häufiger benutzen?

Anmerkung:
Diese Frage war eine offene Frage ohne vorgegebene Antwortvarianten im Fragebogen. Die Antworten wurden vom Amt für Stadtforschung den nachfolgenden Antwortkategorien zugeordnet.

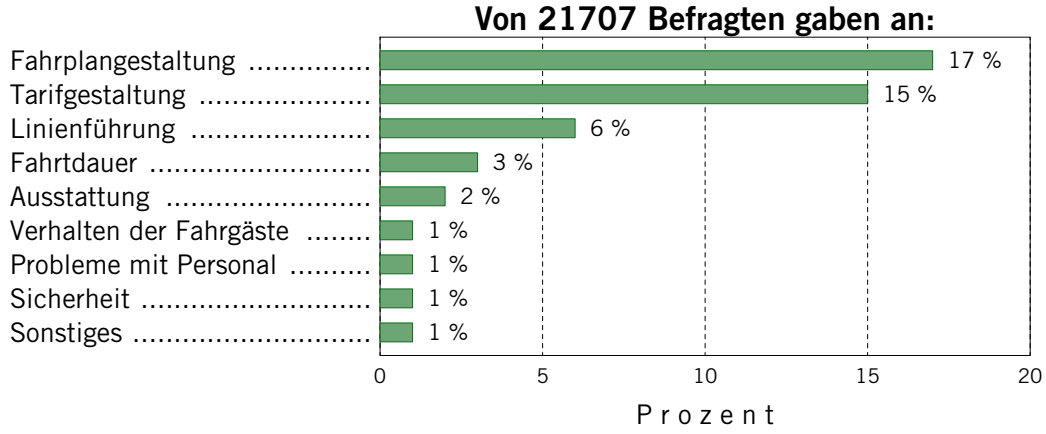

BEFRAGUNG
04/99

- Stadtgebiet
- Klima
- Bevölkerung
- Gesundheitswesen
- Umwelt
- Sozialwesen
- Wirtschaft
- Indizes
- Technische Versorgung und Feuerwehr
- Verkehr
- Fremdenverkehr
- Schulen
- Sport und Freizeit
- Gebäude und Wohnungen
- Personal und Finanzübersicht
- Rechtspflege
- Wahlen
- Kommunale Meinungsforschung
- Erläuterungen

- Statistische Bezirke
- Stichwortverzeichnis

Lärm bei Tag

MAGISTRAT LINZ
AMT FÜR
STADTFORSCHUNG

Frage: Fühlen Sie sich in Ihrer Wohnung durch Lärm gestört?

bei Tag

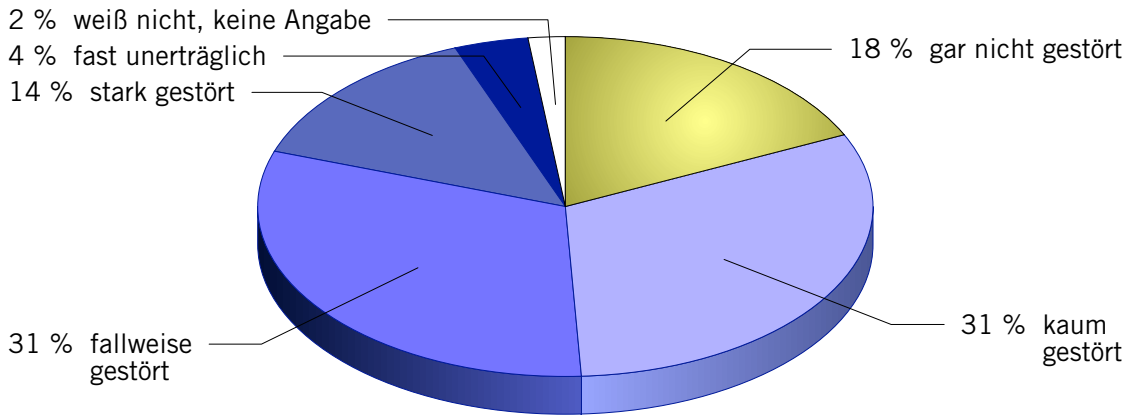

BEFRAGUNG
04/99

- Stadtgebiet
- Klima
- Bevölkerung
- Gesundheitswesen
- Umwelt
- Sozialwesen
- Wirtschaft
- Indizes
- Technische Versorgung und Feuerwehr
- Verkehr
- Fremdenverkehr
- Schulen
- Sport und Freizeit
- Gebäude und Wohnungen
- Personal und Finanzübersicht
- Rechtspflege
- Wahlen
- Kommunale Meinungsforschung
- Erläuterungen

- Statistische Bezirke
- Stichwortverzeichnis

Lärm bei Nacht

MAGISTRAT LINZ
AMT FÜR
STADTFORSCHUNG

Frage: Fühlen Sie sich in Ihrer Wohnung durch Lärm gestört?

bei Nacht

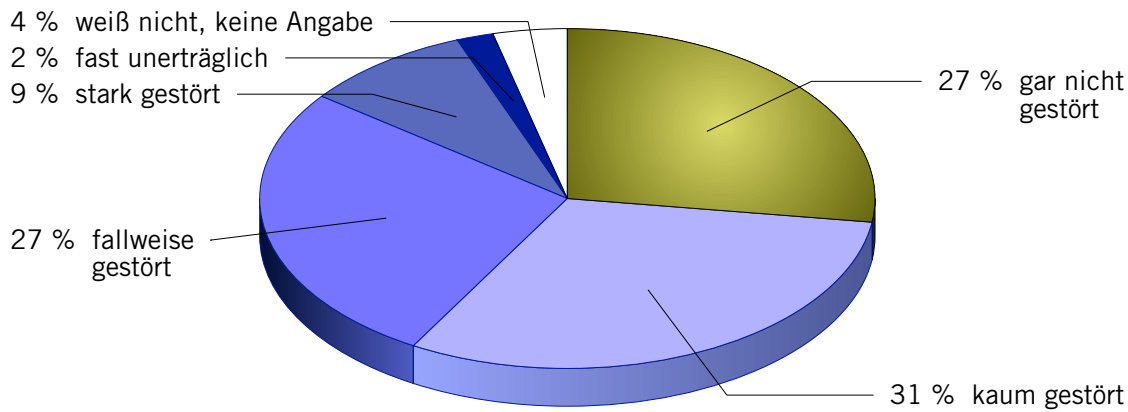

BEFRAGUNG
04/99

- Stadtgebiet
- Klima
- Bevölkerung
- Gesundheitswesen
- Umwelt
- Sozialwesen
- Wirtschaft
- Indizes
- Technische Versorgung und Feuerwehr
- Verkehr
- Fremdenverkehr
- Schulen
- Sport und Freizeit
- Gebäude und Wohnungen
- Personal und Finanzübersicht
- Rechtspflege
- Wahlen
- Kommunale Meinungsforschung
- Erläuterungen

- Statistische Bezirke
- Stichwortverzeichnis

Lärmquellen

MAGISTRAT LINZ
AMT FÜR
STADTFORSCHUNG

Frage: Falls Sie in Ihrer Wohnung durch Lärm gestört werden, woher kommt dieser?
(Mehrfachnennungen möglich)

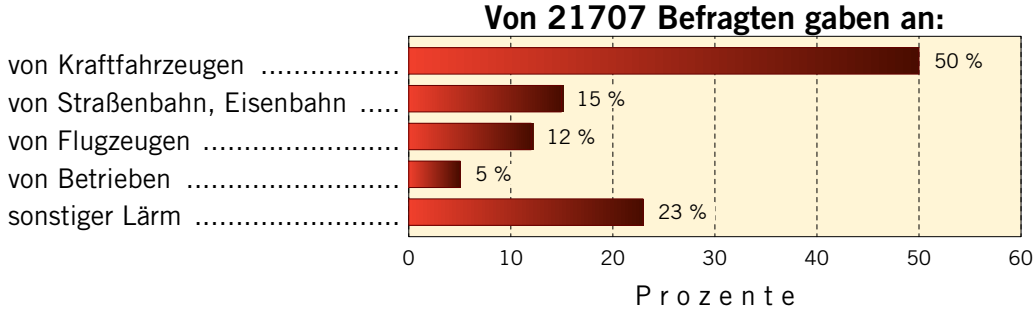

BEFRAGUNG
04/99

- Stadtgebiet
- Klima
- Bevölkerung
- Gesundheitswesen
- Umwelt
- Sozialwesen
- Wirtschaft
- Indizes
- Technische Versorgung und Feuerwehr
- Verkehr
- Fremdenverkehr
- Schulen
- Sport und Freizeit
- Gebäude und Wohnungen
- Personal und Finanzübersicht
- Rechtspflege
- Wahlen
- Kommunale Meinungsforschung
- Erläuterungen

- Statistische Bezirke
- Stichwortverzeichnis

Öffentliche Sicherheit

MAGISTRAT LINZ
AMT FÜR
STADTFORSCHUNG

Frage: Über Kriminalität und Fragen der öffentlichen Sicherheit wird oft diskutiert. Fühlen Sie sich in Ihrer Wohngegend ...

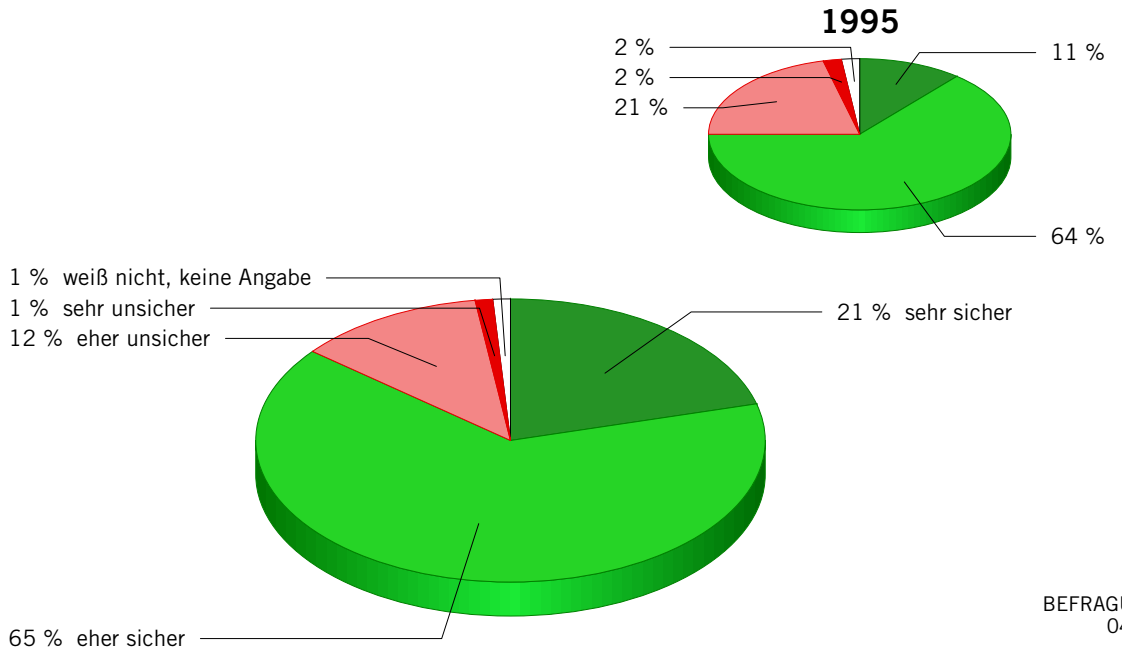

BEFRAGUNG
04/99

- Stadtgebiet
- Klima
- Bevölkerung
- Gesundheitswesen
- Umwelt
- Sozialwesen
- Wirtschaft
- Indizes
- Technische Versorgung und Feuerwehr
- Verkehr
- Fremdenverkehr
- Schulen
- Sport und Freizeit
- Gebäude und Wohnungen
- Personal und Finanzübersicht
- Rechtspflege
- Wahlen
- Kommunale Meinungsforschung
- Erläuterungen

- Statistische Bezirke
- Stichwortverzeichnis

Personenaufzug im Gebäude

MAGISTRAT LINZ
AMT FÜR
STADTFORSCHUNG

Frage: Ist in dem Gebäude, in dem Sie wohnen, ein Personenaufzug vorhanden?

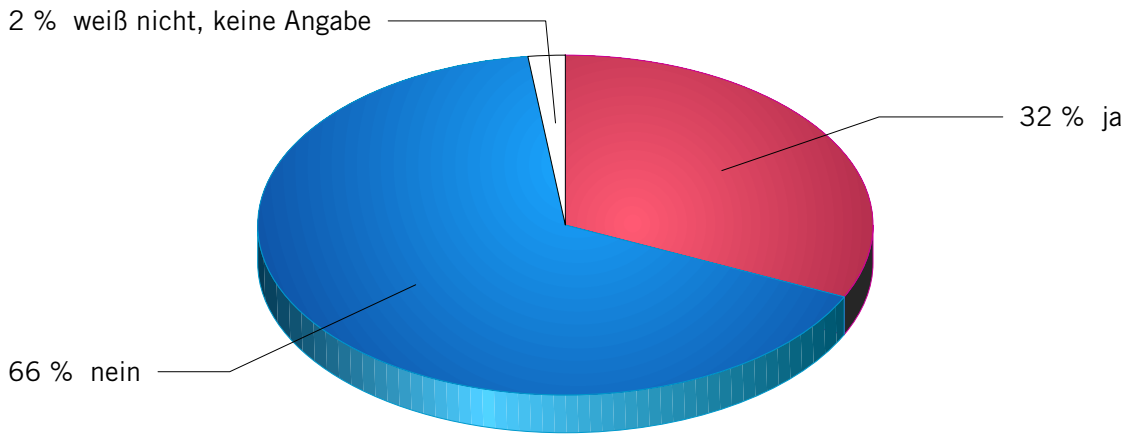

BEFRAGUNG
04/99

Stadtgebiet
Klima
Bevölkerung
Gesundheitswesen
Umwelt
Sozialwesen
Wirtschaft
Indizes
Technische Versorgung und Feuerwehr
Verkehr
Fremdenverkehr
Schulen
Sport und Freizeit
Gebäude und Wohnungen
Personal und Finanzübersicht
Rechtspflege
Wahlen
Kommunale Meinungsforschung
Erläuterungen

Statistische Bezirke
Stichwortverzeichnis

Personenaufzug – nachträglicher Einbau

MAGISTRAT LINZ
AMT FÜR
STADTFORSCHUNG

Frage: Sollte ein Personenaufzug nachträglich eingebaut werden?

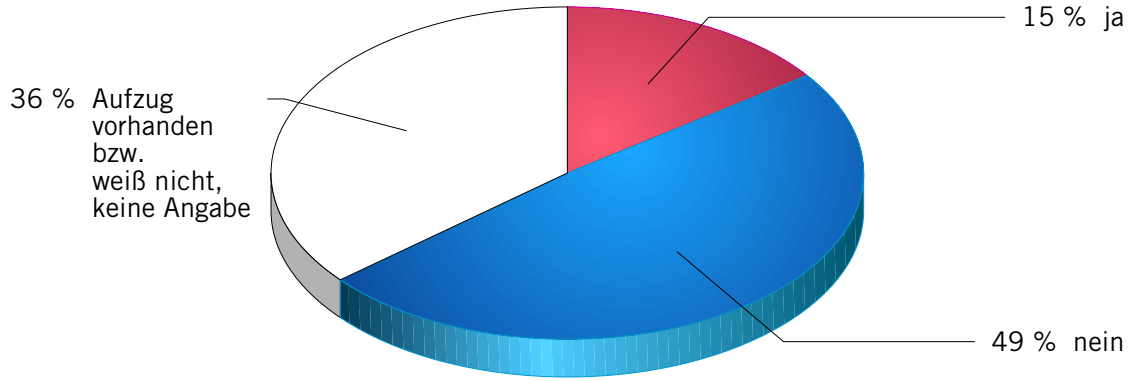

BEFRAGUNG
04/99

- Stadtgebiet
- Klima
- Bevölkerung
- Gesundheitswesen
- Umwelt
- Sozialwesen
- Wirtschaft
- Indizes
- Technische Versorgung und Feuerwehr
- Verkehr
- Fremdenverkehr
- Schulen
- Sport und Freizeit
- Gebäude und Wohnungen
- Personal und Finanzübersicht
- Rechtspflege
- Wahlen
- Kommunale Meinungsforschung
- Erläuterungen

- Statistische Bezirke
- Stichwortverzeichnis

A7-Untertunnelung

MAGISTRAT LINZ
AMT FÜR
STADTFORSCHUNG

Frage: Die A7 (Mühlkreisautobahn) soll im Bereich Bindermichl zur Entlastung der dort lebenden Bevölkerung unterirdisch geführt werden. Halten Sie diese Untertunnelung für ...

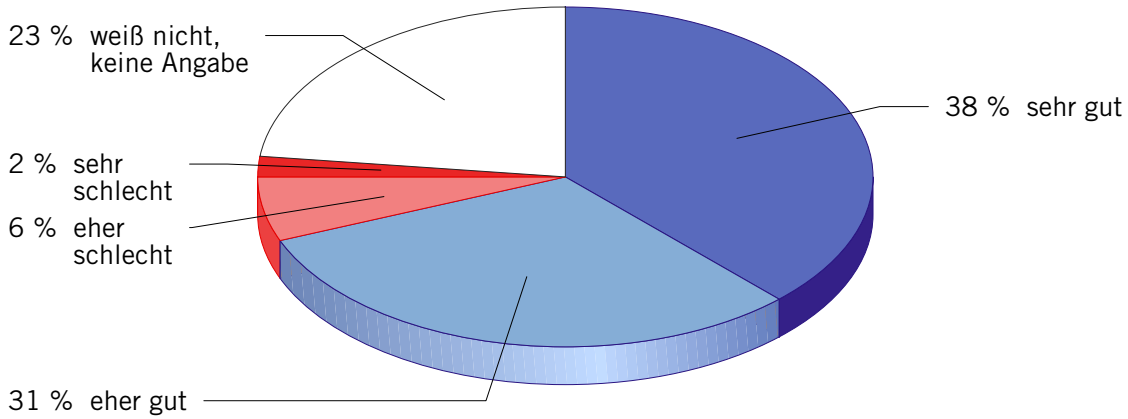

BEFRAGUNG
04/99

- Stadtgebiet
- Klima
- Bevölkerung
- Gesundheitswesen
- Umwelt
- Sozialwesen
- Wirtschaft
- Indizes
- Technische Versorgung und Feuerwehr
- Verkehr
- Fremdenverkehr
- Schulen
- Sport und Freizeit
- Gebäude und Wohnungen
- Personal und Finanzübersicht
- Rechtspflege
- Wahlen
- Kommunale Meinungsforschung
- Erläuterungen

- Statistische Bezirke
- Stichwortverzeichnis

Straßenbahnlinie 1

MAGISTRAT LINZ
AMT FÜR
STADTFORSCHUNG

Frage: Die Straßenbahnlinie 1 soll bis zum Jahre 2003 schrittweise bis Pichling verlängert werden. (Geplante Trassenführung: Von der Haltestelle Simonystraße entlang der Westseite der Wiener Straße über die Traun und durch das Ebelsberger Zentrum, Abzweigung in die Kremsmünsterer Straße, Wambacher Straße und Hartheimerstraße über das Ennsfeld zurück zur Wiener Straße und weiter in die Traundorfer Straße, entlang der Nordseite der Traundorfer Straße durch die Westbahnunterführung bis in die Solarcity in Pichling)
Halten Sie diese Verlängerung für ...

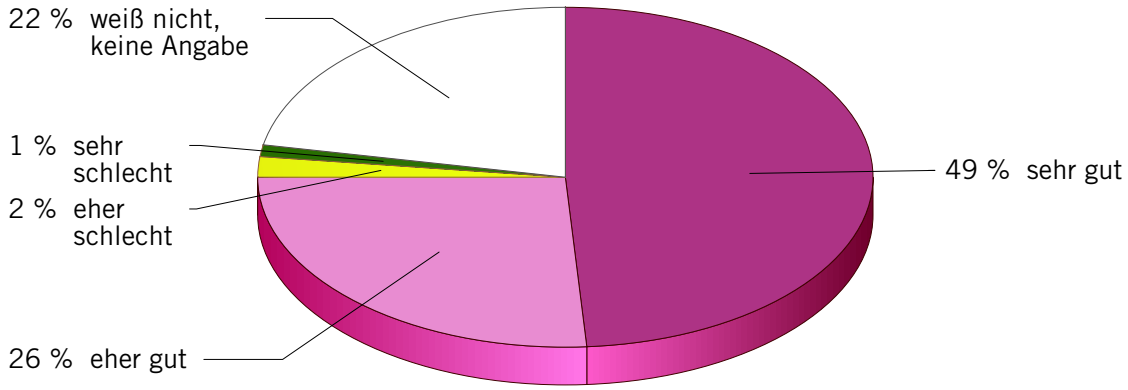

BEFRAGUNG
04/99

- Stadtgebiet
- Klima
- Bevölkerung
- Gesundheitswesen
- Umwelt
- Sozialwesen
- Wirtschaft
- Indizes
- Technische Versorgung und Feuerwehr
- Verkehr
- Fremdenverkehr
- Schulen
- Sport und Freizeit
- Gebäude und Wohnungen
- Personal und Finanzübersicht
- Rechtspflege
- Wahlen
- Kommunale Meinungsforschung
- Erläuterungen

- Statistische Bezirke
- Stichwortverzeichnis

Schulbildung

MAGISTRAT LINZ
AMT FÜR
STADTFORSCHUNG

Frage: Welches ist Ihre höchste abgeschlossene Schulbildung?
(Wenn noch in Ausbildung: Welche Bildungsanstalt wird gegenwärtig besucht?)

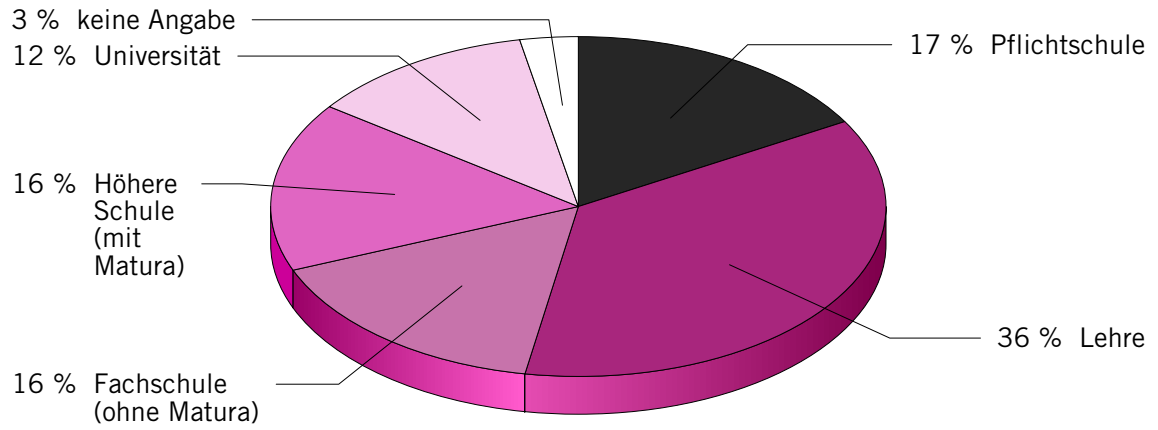

BEFRAGUNG
04/99

- Stadtgebiet
- Klima
- Bevölkerung
- Gesundheitswesen
- Umwelt
- Sozialwesen
- Wirtschaft
- Indizes
- Technische Versorgung und Feuerwehr
- Verkehr
- Fremdenverkehr
- Schulen
- Sport und Freizeit
- Gebäude und Wohnungen
- Personal und Finanzübersicht
- Rechtspflege
- Wahlen
- Kommunale Meinungsforschung
- Erläuterungen

- Statistische Bezirke
- Stichwortverzeichnis

Berufliche Stellung

MAGISTRAT LINZ
AMT FÜR
STADTFORSCHUNG

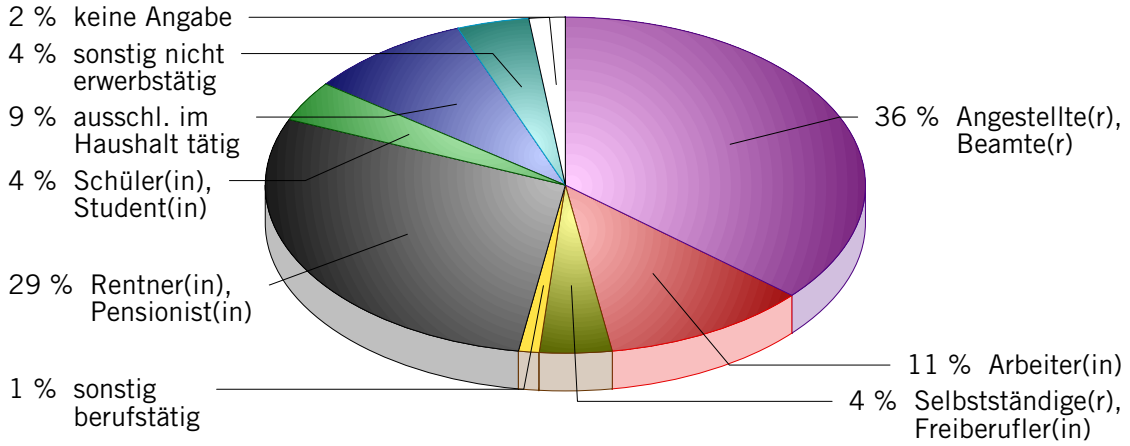

BEFRAGUNG
04/99

- Stadtgebiet
- Klima
- Bevölkerung
- Gesundheitswesen
- Umwelt
- Sozialwesen
- Wirtschaft
- Indizes
- Technische Versorgung und Feuerwehr
- Verkehr
- Fremdenverkehr
- Schulen
- Sport und Freizeit
- Gebäude und Wohnungen
- Personal und Finanzübersicht
- Rechtspflege
- Wahlen
- Kommunale Meinungsforschung
- Erläuterungen

- Statistische Bezirke
- Stichwortverzeichnis

Alter

MAGISTRAT LINZ
AMT FÜR
STADTFORSCHUNG

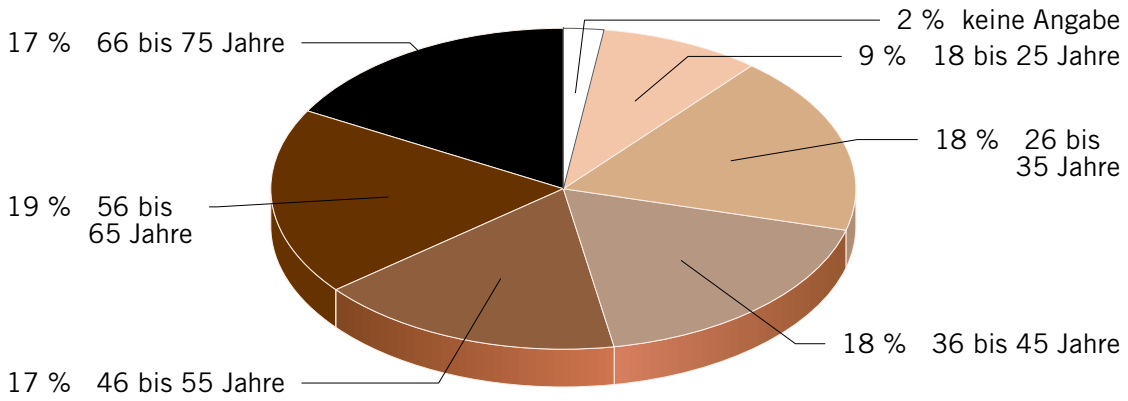

BEFRAGUNG
04/99

- Stadtgebiet
- Klima
- Bevölkerung
- Gesundheitswesen
- Umwelt
- Sozialwesen
- Wirtschaft
- Indizes
- Technische Versorgung und Feuerwehr
- Verkehr
- Fremdenverkehr
- Schulen
- Sport und Freizeit
- Gebäude und Wohnungen
- Personal und Finanzübersicht
- Rechtspflege
- Wahlen
- Kommunale Meinungsforschung
- Erläuterungen

- Statistische Bezirke
- Stichwortverzeichnis

Geschlecht

MAGISTRAT LINZ
AMT FÜR
STADTFORSCHUNG

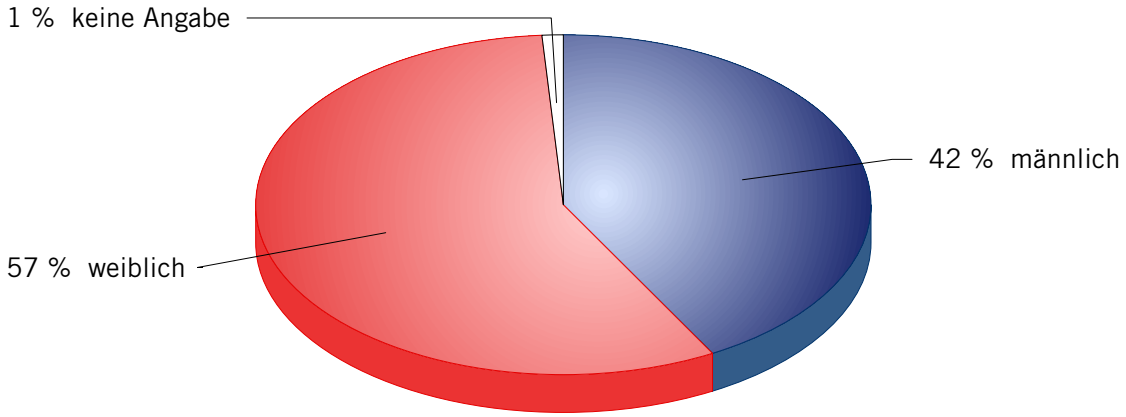

BEFRAGUNG
04/99

Stadtgebiet
Klima
Bevölkerung
Gesundheitswesen
Umwelt
Sozialwesen
Wirtschaft
Indizes
Technische Versorgung und Feuerwehr
Verkehr
Fremdenverkehr
Schulen
Sport und Freizeit
Gebäude und Wohnungen
Personal und Finanzübersicht
Rechtspflege
Wahlen
Kommunale Meinungsforschung
Erläuterungen

Statistische Bezirke
Stichwortverzeichnis

Erläuterungen

–	=	Zahlenwert genau Null (nichts)
0	=	mehr als nichts, aber weniger als die Hälfte der kleinsten in der Tabelle dargestellten Einheit
.	=	Zahlenwert ist unbekannt, kann aus bestimmten Gründen nicht mitgeteilt werden oder Fragestellung nicht zutreffend
BLANK	=	Nachweis nicht sinnvoll

Rundungsdifferenzen wurden nicht ausgeglichen; das Ergebnis der Einzeldaten kann deshalb geringfügig von der ausgewiesenen Endsumme abweichen.

Stadtgebiet
Klima
Bevölkerung
Gesundheitswesen
Umwelt
Sozialwesen
Wirtschaft
Indizes
Technische Versorgung und Feuerwehr
Verkehr
Fremdenverkehr
Schulen
Sport und Freizeit
Gebäude und Wohnungen
Personal und Finanzübersicht
Rechtspflege
Wahlen
Kommunale Meinungsforschung
Erläuterungen

Statistische Bezirke
Stichwortverzeichnis

A

Fotos	Tabellen	Grafiken	
	■		Abfallwirtschaft - Problemstoffe
	■		Abfallwirtschaft - Systemmüll und vegetabile Abfälle
	■		Abfallwirtschaft - verwertbare Altstoffe
■			Adalbert-Stifter-Institut
■	■		AKh Linz
	■		Allgemein bildende höhere Schulen
	■		Allgemein bildende Pflichtschulen
	■		Allgemein bildende sonstige Schulen
■	■		Allgemeines Krankenhaus der Stadt Linz
	■		Allgemeines Krankenhaus der Stadt Linz - Herkunft der Patienten
	■		Allgemeines Krankenhaus der Stadt Linz - Pflegetage, Auslastung
■			Alter Dom
■			Alter Dom und Altes Rathaus
	■		Altersschichtung - Geschlecht
	■		Altersschichtung - Statistische Bezirke
■			Altes Rathaus
■		■	Altstadtviertel (Statistischer Bezirk 1)
	■		Altstoffe
■		■	Alt-Urfahr (Statistischer Bezirk 26)
	■	■	Anästhesisten
■		■	Andreas-Hofer-Platz-Viertel (Statistischer Bezirk 13)
■			Arbeiterkammer
■			Arbeiter-Samariter-Bund
		■	Arbeitsmarkt
	■	■	Arbeitsstätten - Wirtschaftsabteilungen
	■	■	Arbeitsuchende
■			Ars Electronica Center
■			Ars Electronica Center, Neues Rathaus

Stadtgebiet
Klima
Bevölkerung
Gesundheitswesen
Umwelt
Sozialwesen
Wirtschaft
Indizes
Technische Versorgung und Feuerwehr
Verkehr
Fremdenverkehr
Schulen
Sport und Freizeit
Gebäude und Wohnungen
Personal und Finanzübersicht
Rechtspflege
Wahlen
Kommunale Meinungsforschung
Erläuterungen

Statistische Bezirke
Stichwortverzeichnis

A

Fotos	Tabellen	Grafiken	
■		■	Auberg (Statistischer Bezirk 31)
	■	■	Augenärzte
■		■	Auhof
	■	■	Ausgabenentwicklung der Stadt Linz
	■	■	Ausgleiche
	■	■	Ausländer
		■	Ausländeranteile
		■	Ausländeranteile - Entwicklung
	■		Ausländerdichte
	■	■	Außenwanderungen
	■		Außenwanderungen - Statistische Bezirke
	■	■	Außerordentlicher Haushalt der Stadt Linz
		■	Auwiesen
■			Auwiesenkirche
	■		Ärzte in Krankenanstalten
	■		Ärzte - niedergelassene Ärzte

- Stadtgebiet
- Klima
- Bevölkerung
- Gesundheitswesen
- Umwelt
- Sozialwesen
- Wirtschaft
- Indizes
- Technische Versorgung und Feuerwehr
- Verkehr
- Fremdenverkehr
- Schulen
- Sport und Freizeit
- Gebäude und Wohnungen
- Personal und Finanzübersicht
- Rechtspflege
- Wahlen
- Kommunale Meinungsforschung
- Erläuterungen

- Statistische Bezirke
- Stichwortverzeichnis

B

Fotos	Tabellen	Grafiken	
■		■	Bachl-Gründberg (Statistischer Bezirk 33)
■			Bahndirektion
■			Bahnhof
■	■		Barmherzige Brüder - Krankenhaus
■	■		Barmherzige Schwestern - Krankenhaus
	■		Baukostenindex
		■	Bauland
		■	Bäder
	■		Beförderte Personen - öffentliche Verkehrsmittel
■		■	Bergern (Statistischer Bezirk 20)
■			Bergschlössl
	■		Berufsbildende mittlere und höhere Schulen
	■	■	Berufsbildende Pflichtschulen
■			Berufsförderungsinstitut Grillparzerstraße
■			Berufsförderungsinstitut Muldenstraße
	■		Berufspendler
		■	Berufspendler nach Linz
	■	■	Berufsschulen
	■	■	Beschäftigte - Wirtschaftsabteilungen
		■	Beschwerden
■			Betriebsbaugebiet Freistädter Straße
■			Betriebsstandorte
	■		Bevölkerung - absolut
	■	■	Bevölkerung - mittlere Wohnbevölkerung
		■	Bevölkerung - Planquadrate
	■		Bevölkerung - Prozentanteile
		■	Bevölkerung - Statistische Bezirke
	■	■	Bevölkerung - Volkszählungsergebnisse

Stadtgebiet
Klima
Bevölkerung
Gesundheitswesen
Umwelt
Sozialwesen
Wirtschaft
Indizes
Technische Versorgung und Feuerwehr
Verkehr
Fremdenverkehr
Schulen
Sport und Freizeit
Gebäude und Wohnungen
Personal und Finanzübersicht
Rechtspflege
Wahlen
Kommunale Meinungsforschung
Erläuterungen

Statistische Bezirke
Stichwortverzeichnis

B

Fotos	Tabellen	Grafiken	
		■	Bevölkerungsdichte - Baublöcke
	■	■	Bevölkerungsdichten
	■	■	Bevölkerungsentwicklung
		■	Bevölkerungspyramide
		■	Bevölkerungsstruktur - Familienstand
		■	Bevölkerungsstruktur - Nationalität
		■	Bevölkerungsstruktur - Überblick
	■	■	Bevölkerungsveränderung
		■	Bevölkerungsvergleich
	■		Bewölkung
■			Bezirksgericht Linz-Land
■			Bezirksgericht Urfahr-Umgebung
■			Bezirkshauptmannschaft Linz-Land
■			Bezirkshauptmannschaft Urfahr
■			bfi Grillparzerstraße
■			bfi Muldenstraße
■			Biesenfeldbad
■		■	Bindermichl (Statistischer Bezirk 10)
	■		Binnenwanderungen - Statistische Bezirke
■			Bischofshof
■			Botanischer Garten
■			Brucknerhaus
■	■		Bruckner-Konservatorium
■			Bundesamt für Eich- und Vermessungswesen
■			Bundesbahndirektion Linz
■			Bundesgymnasium und Bundesrealgymnasium Khevenhüllerstraße
■			Bundesgymnasium und Bundesrealgymnasium Peuerbachstraße
■			Bundesgymnasium und Bundesrealgymnasium Ramsauerstraße

Stadtgebiet
Klima
Bevölkerung
Gesundheitswesen
Umwelt
Sozialwesen
Wirtschaft
Indizes
Technische Versorgung und Feuerwehr
Verkehr
Fremdenverkehr
Schulen
Sport und Freizeit
Gebäude und Wohnungen
Personal und Finanzübersicht
Rechtspflege
Wahlen
Kommunale Meinungsforschung
Erläuterungen

Statistische Bezirke
Stichwortverzeichnis

B

Fotos	Tabellen	Grafiken	
■			Bundesgymnasium und wirtschaftliches Bundesrealgymnasium Körnerstr.
■			Bundespolizeidirektion
	■		Bundespräsidentenwahl 1998 - absolute Zahlen
	■	■	Bundespräsidentenwahl 1998 - Prozentzahlen
	■		Bundespräsidentenwahlen 1957 - 1998
■			Bundesrealgymnasium Fadingerstraße
■			Bundesrealgymnasium Landwiedstraße
■			Bundes-Oberstufenrealgymnasium Honauerstraße
	■		Bürgerbefragung 1999
	■		Bürgermeisterwahl 1997 - absolute Zahlen
	■	■	Bürgermeisterwahl 1997 - Prozentzahlen
		■	Bürgermeisterwahl 1997 - Wählerströme Dr. Dobusch

- Stadtgebiet
- Klima
- Bevölkerung
- Gesundheitswesen
- Umwelt
- Sozialwesen
- Wirtschaft
- Indizes
- Technische Versorgung und Feuerwehr
- Verkehr
- Fremdenverkehr
- Schulen
- Sport und Freizeit
- Gebäude und Wohnungen
- Personal und Finanzübersicht
- Rechtspflege
- Wahlen
- Kommunale Meinungsforschung
- Erläuterungen

C

Fotos	Tabellen	Grafiken	
	■		Caritashorte 1998
	■		Caritashorte 1999
	■		Caritaskindergärten 1998
	■		Caritaskindergärten 1999
■			Chemie-Gelände von Osten
■			Chemie-Gelände von Westen
	■	■	Chirurgen
	■		CO - Immissionen
		■	CO2 - Bilanz - Klimabündnis-Ziel
		■	CO2 - Bilanz - Toronto-Ziel

- Statistische Bezirke
- Stichwortverzeichnis

- Stadtgebiet
- Klima
- Bevölkerung
- Gesundheitswesen
- Umwelt
- Sozialwesen
- Wirtschaft
- Indizes
- Technische Versorgung und Feuerwehr
- Verkehr
- Fremdenverkehr
- Schulen
- Sport und Freizeit
- Gebäude und Wohnungen
- Personal und Finanzübersicht
- Rechtspflege
- Wahlen
- Kommunale Meinungsforschung
- Erläuterungen

- Statistische Bezirke
- Stichwortverzeichnis

D

Fotos	Tabellen	Grafiken	
	■	■	Dentisten
■			Design Center
■	■		Diakonissen-Krankenhaus
■			Diesterwegschule
■		■	Dornach
■			Dreifaltigkeitssäule

- Stadtgebiet
- Klima
- Bevölkerung
- Gesundheitswesen
- Umwelt
- Sozialwesen
- Wirtschaft
- Indizes
- Technische Versorgung und Feuerwehr
- Verkehr
- Fremdenverkehr
- Schulen
- Sport und Freizeit
- Gebäude und Wohnungen
- Personal und Finanzübersicht
- Rechtspflege
- Wahlen
- Kommunale Meinungsforschung
- Erläuterungen

- Statistische Bezirke
- Stichwortverzeichnis

E

Fotos	Tabellen	Grafiken	
■			Ebelsberg
■			Ebelsberg Zentrum
■		■	Ebelsberg (Statistischer Bezirk 25)
■			Eich- und Vermessungsamt
		■	Einrichtungen des Amtes für Jugend und Familie
		■	Einrichtungen für Senioren
■			Eissporthalle
■	■		Elisabethinen - Krankenhaus
■		■	Elmberg (Statistischer Bezirk 36)
		■	Eltern-/Mutterberatung
		■	Emissionen - Hauptschadstoffe
		■	Emissionen - Klimabündnis-Ziel
		■	Emissionen - NOx
		■	Emissionen - SO2
		■	Emissionen - Staub
		■	Emissionen - Toronto-Ziel
		■	Erholungsgebiet
		■	Erwerbsfähige - Anteile
		■	Erwerbsfähige - Planquadrate
	■		Erwerbsfähigendichte
	■		Erzieher- und Lehrerbildungsanstalten
		■	Erziehungshilfe
■			ESG
		■	ESG-Linienplan
	■	■	ESG-Streckennetz - öffentliche Verkehrsmittel
	■		Europawahl 1996 - absolute Zahlen
	■		Europawahl 1996 - Prozentzahlen
	■		EU-Ausländer

- Stadtgebiet
- Klima
- Bevölkerung
- Gesundheitswesen
- Umwelt
- Sozialwesen
- Wirtschaft
- Indizes
- Technische Versorgung und Feuerwehr
- Verkehr
- Fremdenverkehr
- Schulen
- Sport und Freizeit
- Gebäude und Wohnungen
- Personal und Finanzübersicht
- Rechtspflege
- Wahlen
- Kommunale Meinungsforschung
- Erläuterungen

- Statistische Bezirke
- Stichwortverzeichnis

F

Fotos	Tabellen	Grafiken	
	■	■	Fachärzte
		■	Fahrgastaufkommen - öffentliche Verkehrsmittel
■			Ferdinand-Hüttner-Schule
■			Fernheizkraftwerk Linz-Mitte
■			Fernheizkraftwerk Linz-Süd
	■	■	Fernwärmeabgabe der ESG
	■		Feuerwehr der Stadt Linz
■			Feuerwehr der Stadt Linz - Feuerwache Nord
■			Feuerwehr der Stadt Linz - Hauptfeuerwache
■			Finanzamt Linz
■			Finanzlandesdirektion
	■		Finanzübersicht der Stadt Linz
	■	■	Flächennutzung
	■	■	Flughafen Linz-Hörsching - Flugfracht
	■	■	Flughafen Linz-Hörsching - Flugfrequenz
■			Francisco Carolinum - Landesmuseum
■		■	Franckviertel (Statistischer Bezirk 15)
■			Franzosenhausweg - Gewerbepark
■	■		Frauenklinik
■		■	Freinberg (Statistischer Bezirk 7)
		■	Freisportanlagen - Betreiber
		■	Freisportanlagen - Größen
	■		Freizeit
	■		Fremdenverkehr
		■	Fremdenverkehr - Angekommene Fremde
	■		Fremdenverkehr - Herkunftsländer der Gäste 1998
	■	■	Fremdenverkehr - Herkunftsländer der Gäste 1999
		■	Fremdenverkehr - Übernachtungen

Stadtgebiet
Klima
Bevölkerung
Gesundheitswesen
Umwelt
Sozialwesen
Wirtschaft
Indizes
Technische Versorgung und Feuerwehr
Verkehr
Fremdenverkehr
Schulen
Sport und Freizeit
Gebäude und Wohnungen
Personal und Finanzübersicht
Rechtspflege
Wahlen
Kommunale Meinungsforschung
Erläuterungen

F

Fotos	Tabellen	Grafiken	
	■		Fremdenverkehr - 2-/1-Stern-Betriebe
	■		Fremdenverkehr - 5-/4-/3-Stern-Betriebe
■			Friedenskirche
■		■	Froschberg (Statistischer Bezirk 8)
		■	Fun-Sport
		■	Fünfzehn- bis Neunundfünfzigjährige - Statistische Bezirke

Statistische Bezirke
Stichwortverzeichnis

Stadtgebiet
Klima
Bevölkerung
Gesundheitswesen
Umwelt
Sozialwesen
Wirtschaft
Indizes
Technische Versorgung und Feuerwehr
Verkehr
Fremdenverkehr
Schulen
Sport und Freizeit
Gebäude und Wohnungen
Personal und Finanzübersicht
Rechtspflege
Wahlen
Kommunale Meinungsforschung
Erläuterungen

Statistische Bezirke
Stichwortverzeichnis

G

Fotos	Tabellen	Grafiken	
	■	■	Gasabgabe
		■	Gasabgabe - Entwicklung
	■		Gasabgabe - versorgte Gemeinden
		■	Gebäude mit Wohnungen - Bauperiode
	■		Gebäude - Anzahl der Wohnungen
	■	■	Gebäude - Bauperiode
		■	Gebäude - Bauperiode (Planquadrate)
	■	■	Gebäude - Eigentumsverhältnisse
	■		Gebäude - Geschoßanzahl
		■	Gebäude - Geschoßhöhen (Planquadrate)
	■		Gebäude - überwiegende Nutzung
		■	Gebietsabgrenzung Gas-Fernwärme
■			Gebietskrankenkasse für Oberösterreich
	■	■	Geburten
	■	■	Geburtendefizit
	■	■	Geburtenüberschuss
	■		Gemeinderatswahl 1997 - absolute Zahlen
	■		Gemeinderatswahl 1997 - Prozentzahlen
		■	Gemeinderatswahl 1997 - Wählerströme FPÖ
		■	Gemeinderatswahl 1997 - Wählerströme ÖVP
		■	Gemeinderatswahl 1997 - Wählerströme SPÖ
	■		Gemeinderatswahl 1997 - 1991 - Vergleich
	■	■	Gemeinderatswahlen 1949 - 1997
		■	Genossenschaftswohnungen
	■		Gestorbene
	■		Gesundheitsamt - Impfungen
	■		Gesundheitswesen
		■	Gesundheitszustand - demographische Kriterien

Stadtgebiet
Klima
Bevölkerung
Gesundheitswesen
Umwelt
Sozialwesen
Wirtschaft
Indizes
Technische Versorgung und Feuerwehr
Verkehr
Fremdenverkehr
Schulen
Sport und Freizeit
Gebäude und Wohnungen
Personal und Finanzübersicht
Rechtspflege
Wahlen
Kommunale Meinungsforschung
Erläuterungen

Statistische Bezirke
Stichwortverzeichnis

G

Fotos	Tabellen	Grafiken	
		■	Gesundheitszustand - Sport, Gewicht, Rauchen
	■		Gewerbeberechtigungen
■			Gewerbepark Franzosenhausweg
■			Gewerbepark Franzosenhausweg
■			Gewerbepark Urfahr
■			Gewerbezentrum Paul-Hahn-Straße
	■	■	Gewitter
	■		Großhandelspreisindex
■		■	Gründberg
		■	Grünland und Wald
■			Gymnasium der Jesuiten, Kollegium Aloisianum
	■	■	Gynäkologen

- Stadtgebiet
- Klima
- Bevölkerung
- Gesundheitswesen
- Umwelt
- Sozialwesen
- Wirtschaft
- Indizes
- Technische Versorgung und Feuerwehr
- Verkehr
- Fremdenverkehr
- Schulen
- Sport und Freizeit
- Gebäude und Wohnungen
- Personal und Finanzübersicht
- Rechtspflege
- Wahlen
- Kommunale Meinungsforschung
- Erläuterungen

- Statistische Bezirke
- Stichwortverzeichnis

H

Fotos	Tabellen	Grafiken	
		■	Hafen Linz - andere Verkehrsleistungen
	■	■	Hafen Linz - Gesamtleistungen 1951 - 1999
	■		Hafen Linz - Gesamtleistungen 1998
	■		Hafen Linz - Gesamtleistungen 1999
		■	Hafen Linz - Wasserumschlag
■			Hafen - Handelshafen
■			Hafen - Tankhafen
■		■	Hafenviertel (Statistischer Bezirk 16)
	■	■	Hals-, Nasen-, Ohrenärzte
■			Handelshafen
■		■	Harbachsiedlung (Statistischer Bezirk 29)
■		■	Hartmayrsiedlung (Statistischer Bezirk 28)
■			Hauptbahnhof Linz
■			Hauptplatz
■			Hauptplatz
■			Hauptpostamt
	■	■	Hauptschulen
■			Hauserhof
	■	■	Hautärzte
■		■	Heilham (Statistischer Bezirk 27)
■			Herz-Jesu-Kirche
■			Hessenplatz
■			Hochofen "A"
■			Hochofengruppe
■	■		Hochschule - Katholisch-Theologische Hochschule
■			Hoffmann La Roche, HBL-Anlage
		■	Horte 1999
	■		Horte - Caritashorte 1998

Stadtgebiet
Klima
Bevölkerung
Gesundheitswesen
Umwelt
Sozialwesen
Wirtschaft
Indizes
Technische Versorgung und Feuerwehr
Verkehr
Fremdenverkehr
Schulen
Sport und Freizeit
Gebäude und Wohnungen
Personal und Finanzübersicht
Rechtspflege
Wahlen
Kommunale Meinungsforschung
Erläuterungen

Statistische Bezirke
Stichwortverzeichnis

H

Fotos	Tabellen	Grafiken	
	■		Horte - Caritashorte 1999
	■		Horte - private Horte 1998
	■		Horte - private Horte 1999
		■	Horte - Standorte
	■		Horte - städtische Horte 1998
	■		Horte - städtische Horte 1999
■			Höhere Bundeslehranstalt für wirtschaftliche Berufe Landwiedstraße
■			Höhere technische Bundeslehranstalt Goethestraße
■			Höhere technische Bundeslehranstalt Paul-Hahn-Straße
■			Hummelhofbad
■			Hüttner-Schule

- Stadtgebiet
- Klima
- Bevölkerung
- Gesundheitswesen
- Umwelt
- Sozialwesen
- Wirtschaft
- Indizes
- Technische Versorgung und Feuerwehr
- Verkehr
- Fremdenverkehr
- Schulen
- Sport und Freizeit
- Gebäude und Wohnungen
- Personal und Finanzübersicht
- Rechtspflege
- Wahlen
- Kommunale Meinungsforschung
- Erläuterungen

I

Fotos	Tabellen	Grafiken	
	■		Immissionen - CO
	■	■	Immissionen - Messwertüberschreitungen
	■		Immissionen - NO
	■	■	Immissionen - NO2
	■	■	Immissionen - Ozon
	■	■	Immissionen - SO2
	■	■	Immissionen - Staub
		■	Immissionsmessstationen
	■		Impfungen des Gesundheitsamtes
	■		Indexreihen - Verbraucherpreisindex
	■	■	Internisten

- Statistische Bezirke
- Stichwortverzeichnis

- Stadtgebiet
- Klima
- Bevölkerung
- Gesundheitswesen
- Umwelt
- Sozialwesen
- Wirtschaft
- Indizes
- Technische Versorgung und Feuerwehr
- Verkehr
- Fremdenverkehr
- Schulen
- Sport und Freizeit
- Gebäude und Wohnungen
- Personal und Finanzübersicht
- Rechtspflege
- Wahlen
- Kommunale Meinungsforschung
- Erläuterungen

- Statistische Bezirke
- Stichwortverzeichnis

J

Fotos	Tabellen	Grafiken	
■			Johannes Kepler Universität
	■		Johannes Kepler Universität - Lehrpersonen
		■	Johannes Kepler Universität - ordentliche Hörer
	■	■	Johannes Kepler Universität - Studienrichtungen
		■	Jugendspielplätze

- Stadtgebiet
- Klima
- Bevölkerung
- Gesundheitswesen
- Umwelt
- Sozialwesen
- Wirtschaft
- Indizes
- Technische Versorgung und Feuerwehr
- Verkehr
- Fremdenverkehr
- Schulen
- Sport und Freizeit
- Gebäude und Wohnungen
- Personal und Finanzübersicht
- Rechtspflege
- Wahlen
- Kommunale Meinungsforschung
- Erläuterungen

- Statistische Bezirke
- Stichwortverzeichnis

K

Fotos	Tabellen	Grafiken	
■			Kaltwalzwerk 1
■			Kaltwalzwerk 2
■			Kammer für Arbeiter und Angestellte
■		■	Kaplanhofviertel (Statistischer Bezirk 3)
■		■	Karlhofsiedlung (Statistischer Bezirk 30)
■	■		Katholisch-Theologische Hochschule
■		■	Katzbach (Statistischer Bezirk 35)
■			Kaufmännisches Vereinshaus
■		■	Keferfeld (Statistischer Bezirk 9)
	■	■	Kinderärzte
	■		Kindergarten des Bundes 1998
	■		Kindergarten des Bundes 1999
		■	Kindergartenpersonal
		■	Kindergärten 1999
	■		Kindergärten - Caritaskindergärten 1998
	■		Kindergärten - Caritaskindergärten 1999
		■	Kindergärten - Entwicklung der Kinderzahl
		■	Kindergärten - Kinder mit berufstätiger Mutter
		■	Kindergärten - Kinder mit Mittagessen in der Anstalt
	■		Kindergärten - private Kindergärten 1998
	■		Kindergärten - private Kindergärten 1999
		■	Kindergärten - Standorte
	■		Kindergärten - städtische Kindergärten 1998
	■		Kindergärten - städtische Kindergärten 1999
■	■		Kinderklinik
	■		Kinderkrippen - private Kinderkrippen 1998
	■		Kinderkrippen - private Kinderkrippen 1999
		■	Kinderkrippen - Standorte

Stadtgebiet
Klima
Bevölkerung
Gesundheitswesen
Umwelt
Sozialwesen
Wirtschaft
Indizes
Technische Versorgung und Feuerwehr
Verkehr
Fremdenverkehr
Schulen
Sport und Freizeit
Gebäude und Wohnungen
Personal und Finanzübersicht
Rechtspflege
Wahlen
Kommunale Meinungsforschung
Erläuterungen

Statistische Bezirke
Stichwortverzeichnis

K

Fotos	Tabellen	Grafiken	
	■		Kinderkrippen - städtische Kinderkrippen 1998
	■		Kinderkrippen - städtische Kinderkrippen 1999
■			Kinderkulturzentrum
		■	Kinderspielplätze
	■	■	Kinder- und Jugendlichendichte
■		■	Kleinmünchen (Statistischer Bezirk 24)
	■		Klima
		■	Klimabündnis-Ziel
■			Kollegium Aloisianum, Gymnasium der Jesuiten
	■		Kommunale Meinungsforschung
		■	Kompass-Beratungsstelle
	■	■	Konkurse
	■	■	Kraftfahrzeugbestand
	■	■	Krankenanstalten
■	■		Krankenhaus der Barmherzigen Brüder
■	■		Krankenhaus der Barmherzigen Schwestern
■	■		Krankenhaus der Elisabethinen
■	■		Krankenhaus der Stadt Linz
■	■		Krankenhaus - Diakonissen
■	■		Krankenhaus - Landes-Frauenklinik
■	■		Krankenhaus - Landes-Kinderklinik
■	■		Krankenhaus - Unfallkrankenhaus
■	■		Krankenhaus - Wagner-Jauregg
	■		Krankheiten - angezeigte Fälle übertragbarer Krankheiten
		■	Krankheiten, die ständig/immer wieder auftreten
■			Kremsmünstererhaus
■			Kuddelmuddel - Kinderkulturzentrum
	■		Kunstuniversität

Stadtgebiet
Klima
Bevölkerung
Gesundheitswesen
Umwelt
Sozialwesen
Wirtschaft
Indizes
Technische Versorgung und Feuerwehr
Verkehr
Fremdenverkehr
Schulen
Sport und Freizeit
Gebäude und Wohnungen
Personal und Finanzübersicht
Rechtspflege
Wahlen
Kommunale Meinungsforschung
Erläuterungen

Statistische Bezirke
Stichwortverzeichnis

L

Fotos	Tabellen	Grafiken	
■			Landesarchiv
■			Landesbaudirektion
■			Landesbibliothek
■			Landesgalerie
■			Landesgericht Linz
■			Landeskulturzentrum Ursulinenhof
■			Landesmuseum Francisco Carolinum
■			Landesregierung
■			Landesschulrat
■			Landestheater
■	■		Landes-Frauenklinik
■	■		Landes-Kinderklinik
■	■		Landes-Nervenklinik Wagner-Jauregg
■			Landhaus, Amt der oberösterreichischen Landesregierung
	■		Landtagswahl 1997 - absolute Zahlen
	■		Landtagswahl 1997 - Prozentzahlen
	■		Landtagswahl 1997 - 1991 - Vergleich
	■	■	Landtagswahlen 1949 - 1997
■			Landwirtschaftskammer
■			LD-Stahlwerk 3
	■		Lebendgeborene
	■		Lehrer- und Erzieherbildungsanstalten
■			LILO - Linzer Lokalbahn
■			LIMAK Internationale Management Akademie
■			Linz AG - Gas
■			Linz AG - Linien
■			Linz AG - Service
■			Linz AG - Service - Abfall

Stadtgebiet
Klima
Bevölkerung
Gesundheitswesen
Umwelt
Sozialwesen
Wirtschaft
Indizes
Technische Versorgung und Feuerwehr
Verkehr
Fremdenverkehr
Schulen
Sport und Freizeit
Gebäude und Wohnungen
Personal und Finanzübersicht
Rechtspflege
Wahlen
Kommunale Meinungsforschung
Erläuterungen

Statistische Bezirke
Stichwortverzeichnis

L

Fotos	Tabellen	Grafiken	
■			Linz AG - Strom
■			Linz AG - Wärme
	■	■	Linz - Flächen
	■		Linz - Lage
■			Linz - Überblick
■			Linzer Elektrizitäts-, Fernwärme- und Verkehrsbetriebe AG (ESG)
■			LinzGenesis - Museum der Geschichte der Stadt Linz
■			Logistikzentrum der Voest Alpine
■			Lokalbahn-Bahnhof
	■	■	Luftdruck
		■	Luftgütevergleich österreichischer Großstädte
	■	■	Lufttemperaturen
	■	■	Lungenärzte
		■	Lustenau

- Stadtgebiet
- Klima
- Bevölkerung
- Gesundheitswesen
- Umwelt
- Sozialwesen
- Wirtschaft
- Indizes
- Technische Versorgung und Feuerwehr
- Verkehr
- Fremdenverkehr
- Schulen
- Sport und Freizeit
- Gebäude und Wohnungen
- Personal und Finanzübersicht
- Rechtspflege
- Wahlen
- Kommunale Meinungsforschung
- Erläuterungen

- Statistische Bezirke
- Stichwortverzeichnis

M

Fotos	Tabellen	Grafiken	
■		■	Makartviertel (Statistischer Bezirk 14)
■		■	Margarethen
■			Martinskirche
		■	Medizinische Versorgung
		■	Medizinische Versorgung - Zufriedenheit
■			Militärkommando für Oberösterreich
■			Minoritenkirche
■			Mozarthaus
■			Museum der Stadt Linz - Nordico
■			Museum der Zukunft - Ars Electronica Center
■			Museum Francisco Carolinum
		■	Musik - Ausbildungsstätten
■			Musikschule der Stadt Linz - Prunerstift
		■	Mutterberatung
	■		Müll - Systemmüll und vegetabile Abfälle

- Stadtgebiet
- Klima
- Bevölkerung
- Gesundheitswesen
- Umwelt
- Sozialwesen
- Wirtschaft
- Indizes
- Technische Versorgung und Feuerwehr
- Verkehr
- Fremdenverkehr
- Schulen
- Sport und Freizeit
- Gebäude und Wohnungen
- Personal und Finanzübersicht
- Rechtspflege
- Wahlen
- Kommunale Meinungsforschung
- Erläuterungen

- Statistische Bezirke
- Stichwortverzeichnis

N

Fotos	Tabellen	Grafiken	
■			Nationalbank
	■		Nationalratswahl 1999 - absolute Zahlen
	■	■	Nationalratswahl 1999 - Prozentzahlen
	■		Nationalratswahl 1999 - 1995 - Vergleich
	■	■	Nationalratswahlen 1945 - 1999
	■	■	Natürliche Bevölkerungsbewegung
■			Neue Galerie der Stadt Linz
■		■	Neue Heimat (Statistischer Bezirk 21)
■		■	Neue Welt (Statistischer Bezirk 18)
■			Neuer Dom
■			Neues Rathaus
	■	■	Neurologen
■		■	Neustadtviertel (Statistischer Bezirk 4)
	■		Niedergelassene Ärzte
	■	■	Niederschläge
	■		NO - Immissionen
■			Nordico - Museum der Stadt Linz
		■	NOx - Emissionen
	■	■	NO2 - Immissionen
		■	Null- bis Fünfjährige - Anteile
		■	Null- bis Fünfjährige - Planquadrate
		■	Null- bis Fünfjährige - Statistische Bezirke

- Stadtgebiet
- Klima
- Bevölkerung
- Gesundheitswesen
- Umwelt
- Sozialwesen
- Wirtschaft
- Indizes
- Technische Versorgung und Feuerwehr
- Verkehr
- Fremdenverkehr
- Schulen
- Sport und Freizeit
- Gebäude und Wohnungen
- Personal und Finanzübersicht
- Rechtspflege
- Wahlen
- Kommunale Meinungsforschung
- Erläuterungen

- Statistische Bezirke
- Stichwortverzeichnis

O

Fotos	Tabellen	Grafiken	
■			O.K Centrum für Gegenwartskunst
■			Oberösterreichische Gebietskrankenkasse
■			Oberösterreichische Landesregierung
		■	Oed
	■	■	Ordentlicher Haushalt der Stadt Linz
■			ORF-Landesstudio
■			Orthofoto von Linz
	■	■	Orthopäden
	■	■	Ozon - Immissionen
		■	Ozon - Überschreitungen der Grenzwerte
		■	Öffentliche Spielanlagen
	■		Öffentliche Verkehrsmittel - beförderte Personen
	■	■	Öffentliche Verkehrsmittel - ESG-Streckennetz
		■	Öffentliche Verkehrsmittel - monatliches Fahrgastaufkommen
		■	Öffentliche Verkehrsmittel - 1945 - 1999

Stadtgebiet
Klima
Bevölkerung
Gesundheitswesen
Umwelt
Sozialwesen
Wirtschaft
Indizes
Technische Versorgung und Feuerwehr
Verkehr
Fremdenverkehr
Schulen
Sport und Freizeit
Gebäude und Wohnungen
Personal und Finanzübersicht
Rechtspflege
Wahlen
Kommunale Meinungsforschung
Erläuterungen

Statistische Bezirke
Stichwortverzeichnis

P

Fotos	Tabellen	Grafiken	
■			Palais Kaufmännischer Verein
■			Parkbad
	■	■	Pathologen
		■	Patienten in Krankenanstalten
■			Pädagogische Akademie der Diözese Linz
■			Pädagogische Akademie des Bundes
		■	Pädagogische Akademien
	■	■	Pegel Linz
	■		Pendler
		■	Pendler nach Linz
	■	■	Personalstand der Stadt Linz - Altersstruktur
	■		Personalstand der Stadt Linz - Geschäftgruppen
	■		Personalstand der Stadt Linz - Sozialstruktur
■			Petrinum
■			Pflegeheim Sonnenhof (Haus der Barmherzigkeit)
	■	■	Pflegeheime
■		■	Pichling
■			Pichlingersee
■			Polizeidirektion
	■	■	Polytechnische Schulen
■			Postdirektion und Hauptpostamt
■			Posthof
■			Post-Verteilungszentrum
■			Pöstlingberg
■		■	Pöstlingberg (Statistischer Bezirk 32)
■			Pöstlingbergkirche
	■	■	Praktische Ärzte
■			Priesterseminar der Diözese Linz

Stadtgebiet
Klima
Bevölkerung
Gesundheitswesen
Umwelt
Sozialwesen
Wirtschaft
Indizes
Technische Versorgung und Feuerwehr
Verkehr
Fremdenverkehr
Schulen
Sport und Freizeit
Gebäude und Wohnungen
Personal und Finanzübersicht
Rechtspflege
Wahlen
Kommunale Meinungsforschung
Erläuterungen

Statistische Bezirke
Stichwortverzeichnis

P

Fotos	Tabellen	Grafiken	
	■		Private Horte 1998
	■		Private Horte 1999
	■		Private Kindergärten 1998
	■		Private Kindergärten 1999
	■		Private Kinderkrippen 1998
	■		Private Kinderkrippen 1999
	■		Problemstoffe
■			Prunerstift - Musikschule der Stadt Linz
	■	■	Psychiater

Stadtgebiet
Klima
Bevölkerung
Gesundheitswesen
Umwelt
Sozialwesen
Wirtschaft
Indizes
Technische Versorgung und Feuerwehr
Verkehr
Fremdenverkehr
Schulen
Sport und Freizeit
Gebäude und Wohnungen
Personal und Finanzübersicht
Rechtspflege
Wahlen
Kommunale Meinungsforschung
Erläuterungen

Statistische Bezirke
Stichwortverzeichnis

Q

Fotos Tabellen Grafiken

Stadtgebiet
Klima
Bevölkerung
Gesundheitswesen
Umwelt
Sozialwesen
Wirtschaft
Indizes
Technische Versorgung und Feuerwehr
Verkehr
Fremdenverkehr
Schulen
Sport und Freizeit
Gebäude und Wohnungen
Personal und Finanzübersicht
Rechtspflege
Wahlen
Kommunale Meinungsforschung
Erläuterungen

R

Fotos	Tabellen	Grafiken	
	■	■	Radiologen
		■	Radwege und -routen
■		■	Rathausviertel (Statistischer Bezirk 2)
	■	■	Rechnungsabschlüsse der Stadt Linz - außerordentlicher Haushalt
	■	■	Rechnungsabschlüsse der Stadt Linz - ordentlicher Haushalt
	■	■	Rechtskräftig abgeurteilte Personen
	■		Rechtspflege
■			Rotes Kreuz
■		■	Römerberg-Margarethen (Statistischer Bezirk 6)

Statistische Bezirke
Stichwortverzeichnis

- Stadtgebiet
- Klima
- Bevölkerung
- Gesundheitswesen
- Umwelt
- Sozialwesen
- Wirtschaft
- Indizes
- Technische Versorgung und Feuerwehr
- Verkehr
- Fremdenverkehr
- Schulen
- Sport und Freizeit
- Gebäude und Wohnungen
- Personal und Finanzübersicht
- Rechtspflege
- Wahlen
- Kommunale Meinungsforschung
- Erläuterungen

- Statistische Bezirke
- Stichwortverzeichnis

S

Fotos	Tabellen	Grafiken	
■			Samariterbund
■			SBL
■		■	Scharlinz (Statistischer Bezirk 19)
■			Schloss
■			Schlossmuseum
■		■	Schörgenhub (Statistischer Bezirk 23)
■			Schörgenhubbad
■			Schule Pichling
	■		Schulen
		■	Schulen - Mittlere und höhere Schulen
		■	Sechs- bis Vierzehnjährige - Anteile
		■	Sechs- bis Vierzehnjährige - Planquadrate
		■	Sechs- bis Vierzehnjährige - Statistische Bezirke
		■	Sechzigjährige und älter - Statistische Bezirke
■			Seminarkirche
		■	Senioren - Planquadrate
		■	Seniorenanteile
	■	■	Seniorendichte
		■	Seniorendichte - Baublöcke
		■	Seniorenklub
■			Seniorenzentrum Dornach/Auhof Sombartstraße
■			Seniorenzentrum Franckviertel Ing.-Stern-Straße
■			Seniorenzentrum Franz Hillinger Mühlkreisbahnstraße
■			Seniorenzentrum Kleinmünchen Dauphinestraße
■			Seniorenzentrum Neue Heimat Flötzerweg
■			Seniorenzentrum Spallerhof Glimpfingerstraße
	■	■	Senioren- und Pflegeheime
■	■	■	Senioren- und Pflegeheime der Stadt

Stadtgebiet
Klima
Bevölkerung
Gesundheitswesen
Umwelt
Sozialwesen
Wirtschaft
Indizes
Technische Versorgung und Feuerwehr
Verkehr
Fremdenverkehr
Schulen
Sport und Freizeit
Gebäude und Wohnungen
Personal und Finanzübersicht
Rechtspflege
Wahlen
Kommunale Meinungsforschung
Erläuterungen

Statistische Bezirke
Stichwortverzeichnis

S

Fotos	Tabellen	Grafiken	
■			Siemens
■			Sinteranlage
		■	Smogalarm, Alarmstufe 1
		■	Smogalarm, Alarmstufe 2
		■	Smogalarm, Vorwarnstufe
	■	■	Sonderschulen
■			Sonnenhof
	■	■	Sozialhilfe
		■	Sozialstation
	■		Sozialwesen
		■	SO2 - Emissionen
	■	■	SO2 - Immissionen
■		■	Spallerhof (Statistischer Bezirk 11)
		■	Spielplätze
	■		Sport
■			Sporthalle der Stadt Linz
		■	Sporthallen - Betreiber
		■	Sporthallen - Größen
		■	Sportplätze
■			St. Josef Kirche
■			St. Magdalena Kirche
■		■	St. Magdalena (Statistischer Bezirk 34)
■		■	St. Margarethen
■			St. Paul Kirche
■		■	St. Peter (Statistischer Bezirk 17)
■			St. Quirinus Kirche
■			St. Severin Kirche
■			Stadion der Stadt Linz

- Stadtgebiet
- Klima
- Bevölkerung
- Gesundheitswesen
- Umwelt
- Sozialwesen
- Wirtschaft
- Indizes
- Technische Versorgung und Feuerwehr
- Verkehr
- Fremdenverkehr
- Schulen
- Sport und Freizeit
- Gebäude und Wohnungen
- Personal und Finanzübersicht
- Rechtspflege
- Wahlen
- Kommunale Meinungsforschung
- Erläuterungen

- Statistische Bezirke
- Stichwortverzeichnis

S

Fotos	Tabellen	Grafiken	
■			Stadtbetriebe Linz
■			Stadtbibliothek Linz
	■	■	Stadtgebiet - Flächen
	■		Stadtgebiet - historische Entwicklung
	■		Stadtgebiet - Lage
■			Stadtgebiet - Überblick
■			Stadtpfarrkirche
	■	■	Statistische Bezirke
		■	Staub - Emissionen
	■	■	Staub - Immissionen
	■		Städtische Horte 1998
	■		Städtische Horte 1999
	■		Städtische Kindergärten 1998
	■		Städtische Kindergärten 1999
	■		Städtische Kinderkrippen 1998
	■		Städtische Kinderkrippen 1999
■	■	■	Städtische Senioren- und Pflegeheime
■			Sternwarte
		■	Steueraufkommen der Stadt Linz 1999
	■	■	Steueraufkommen der Stadt Linz - Entwicklung
■			Stifter-Institut
	■		Strafverfahren
	■	■	Stromabgabe
		■	Stromabgabe - Entwicklung
■			Studienbibliothek
■			Südbahnhofmarkt
■			Südpark

- Stadtgebiet
- Klima
- Bevölkerung
- Gesundheitswesen
- Umwelt
- Sozialwesen
- Wirtschaft
- Indizes
- Technische Versorgung und Feuerwehr
- Verkehr
- Fremdenverkehr
- Schulen
- Sport und Freizeit
- Gebäude und Wohnungen
- Personal und Finanzübersicht
- Rechtspflege
- Wahlen
- Kommunale Meinungsforschung
- Erläuterungen

- Statistische Bezirke
- Stichwortverzeichnis

T

Fotos	Tabellen	Grafiken	
■			Tankhafen
■			Technische Prüfstelle des Landes
		■	Tennisanlagen
■			Theater des Kindes
■			Tiergarten
	■	■	Todesfälle
		■	Toronto-Ziel
	■		Treibeis

- Stadtgebiet
- Klima
- Bevölkerung
- Gesundheitswesen
- Umwelt
- Sozialwesen
- Wirtschaft
- Indizes
- Technische Versorgung und Feuerwehr
- Verkehr
- Fremdenverkehr
- Schulen
- Sport und Freizeit
- Gebäude und Wohnungen
- Personal und Finanzübersicht
- Rechtspflege
- Wahlen
- Kommunale Meinungsforschung
- Erläuterungen

- Statistische Bezirke
- Stichwortverzeichnis

U

Fotos	Tabellen	Grafiken	
	■		Umwelt
■	■		Unfallkrankenhaus
	■		Universität für künstlerische und industrielle Gestaltung
■			Universität für künstlerische und industrielle Gestaltung Hauptplatz
■			Universität für künstlerische und industrielle Gestaltung Reindlstraße
■			Universität - Johannes Kepler Universität
	■	■	Urologen
■			Ursulinenhof
■			Ursulinenkirche
	■		Übernachtungen - Herkunftsländer der Gäste 1998
	■	■	Übernachtungen - Herkunftsländer der Gäste 1999

Stadtgebiet
Klima
Bevölkerung
Gesundheitswesen
Umwelt
Sozialwesen
Wirtschaft
Indizes
Technische Versorgung und Feuerwehr
Verkehr
Fremdenverkehr
Schulen
Sport und Freizeit
Gebäude und Wohnungen
Personal und Finanzübersicht
Rechtspflege
Wahlen
Kommunale Meinungsforschung
Erläuterungen

Statistische Bezirke
Stichwortverzeichnis

V

Fotos	Tabellen	Grafiken	
■		■	Veranstaltungsstätten
	■	■	Verbraucherpreisindex
	■		Verbraucherpreisindex - Indexreihen
		■	Verbraucherpreisindex - Teilindizes
■			Vereinshaus
	■		Verkehr
		■	Verkehrsströme nach Linz
	■		Verkehrsunfälle mit Personenschaden - Überblick
		■	Verkehrsunfälle 1998 und 1999
	■		Verkehrsunfälle - die unfallreichsten Kreuzungen 1998
	■		Verkehrsunfälle - die unfallreichsten Kreuzungen 1999
	■		Verkehrsunfälle - Monat
		■	Verkehrsunfälle - Verunglückte 1987 - 1999
	■		Verunglückte - Alter und beteiligte Fahrzeugarten
	■		Verunglückte - Alter und Verletzungsgrad
		■	Verunglückte - Altersgruppen
		■	Verunglückte - Altersstruktur
	■	■	Verunglückte - beteiligte Fahrzeugarten
		■	Verunglückte - Monat, Wochentag und Uhrzeit
■		■	VOEST
■			VOEST-Gelände - Ausschnitt
■			Volksgarten
■		■	Volksgartenviertel (Statistischer Bezirk 5)
		■	Volkshäuser
■			Volkshochschule
	■		Volkshochschule - Altersstruktur der Hörer
		■	Volkshochschule - Entwicklung der Hörerzahl
		■	Volkshochschule - Kursbelegungen

Stadtgebiet
Klima
Bevölkerung
Gesundheitswesen
Umwelt
Sozialwesen
Wirtschaft
Indizes
Technische Versorgung und Feuerwehr
Verkehr
Fremdenverkehr
Schulen
Sport und Freizeit
Gebäude und Wohnungen
Personal und Finanzübersicht
Rechtspflege
Wahlen
Kommunale Meinungsforschung
Erläuterungen

V

Fotos	Tabellen	Grafiken	
		■	Volkshochschule - Kursorte
	■		Volkshochschule - Sozialstruktur der Hörer
	■	■	Volksschulen
	■	■	Volkszählungsergebnisse

Statistische Bezirke
Stichwortverzeichnis

Stadtgebiet
Klima
Bevölkerung
Gesundheitswesen
Umwelt
Sozialwesen
Wirtschaft
Indizes
Technische Versorgung und Feuerwehr
Verkehr
Fremdenverkehr
Schulen
Sport und Freizeit
Gebäude und Wohnungen
Personal und Finanzübersicht
Rechtspflege
Wahlen
Kommunale Meinungsforschung
Erläuterungen

Statistische Bezirke
Stichwortverzeichnis

W

Fotos	Tabellen	Grafiken	
■	■		Wagner-Jauregg-Krankenhaus
	■		Wahlen
		■	Wald und Grünland
	■	■	Wanderungen
	■		Wanderungen - Statistische Bezirke
	■	■	Wanderungsdifferenzen
	■		Wanderungsdifferenzen - Statistische Bezirke
■		■	Wankmüllerhofviertel (Statistischer Bezirk 12)
■			Warmwalzwerk
	■	■	Wasserförderung
		■	Wasserförderung - Entwicklung
	■	■	Wasserstände
		■	Wählerströme Dr. Dobusch - Bürgermeisterwahl 1997
		■	Wählerströme FPÖ - Gemeinderatswahl 1997
		■	Wählerströme ÖVP - Gemeinderatswahl 1997
		■	Wählerströme SPÖ - Gemeinderatswahl 1997
■			Weberschule
■		■	Wegscheid (Statistischer Bezirk 22)
	■	■	Wegzüge
	■		Wegzüge - Statistische Bezirke
■			Weikerlsee
■			WIFI
	■	■	Wind
	■		Wirtschaft
	■	■	Wirtschaftsabteilungen - Arbeitsstätten
	■	■	Wirtschaftsabteilungen - Beschäftigte
■			Wirtschaftsförderungsinstitut
■			Wirtschaftshof

- Stadtgebiet
- Klima
- Bevölkerung
- Gesundheitswesen
- Umwelt
- Sozialwesen
- Wirtschaft
- Indizes
- Technische Versorgung und Feuerwehr
- Verkehr
- Fremdenverkehr
- Schulen
- Sport und Freizeit
- Gebäude und Wohnungen
- Personal und Finanzübersicht
- Rechtspflege
- Wahlen
- Kommunale Meinungsforschung
- Erläuterungen

W

Fotos	Tabellen	Grafiken	
■			Wirtschaftskammer
	■		Wohnbevölkerung - absolut
	■	■	Wohnbevölkerung - mittlere Wohnbevölkerung
	■		Wohnbevölkerung - Prozentanteile
		■	Wohnungen - Dichte
	■		Wohnungen - Eigentumsverhältnisse der Gebäude
	■	■	Wohnungen - Fertigstellungen 1990 - 1999
		■	Wohnungen - Genossenschaftswohnungen
	■	■	Wohnungen - Nutzfläche
		■	Wohnungen - Planquadrate
	■		Wohnungen - Rechtsgrund
	■		Wohnungen - Wohnräume

- Statistische Bezirke
- Stichwortverzeichnis

Stadtgebiet
Klima
Bevölkerung
Gesundheitswesen
Umwelt
Sozialwesen
Wirtschaft
Indizes
Technische Versorgung und Feuerwehr
Verkehr
Fremdenverkehr
Schulen
Sport und Freizeit
Gebäude und Wohnungen
Personal und Finanzübersicht
Rechtspflege
Wahlen
Kommunale Meinungsforschung
Erläuterungen

Statistische Bezirke
Stichwortverzeichnis

X

Fotos Tabellen Grafiken

Stadtgebiet
Klima
Bevölkerung
Gesundheitswesen
Umwelt
Sozialwesen
Wirtschaft
Indizes
Technische Versorgung und Feuerwehr
Verkehr
Fremdenverkehr
Schulen
Sport und Freizeit
Gebäude und Wohnungen
Personal und Finanzübersicht
Rechtspflege
Wahlen
Kommunale Meinungsforschung
Erläuterungen

Statistische Bezirke
Stichwortverzeichnis

Y

Fotos Tabellen Grafiken

- Stadtgebiet
- Klima
- Bevölkerung
- Gesundheitswesen
- Umwelt
- Sozialwesen
- Wirtschaft
- Indizes
- Technische Versorgung und Feuerwehr
- Verkehr
- Fremdenverkehr
- Schulen
- Sport und Freizeit
- Gebäude und Wohnungen
- Personal und Finanzübersicht
- Rechtspflege
- Wahlen
- Kommunale Meinungsforschung
- Erläuterungen

- Statistische Bezirke
- Stichwortverzeichnis

Z

Fotos	Tabellen	Grafiken	
■			Zahnambulatorium der oö. GKK
	■	■	Zahnärzte
		■	Zehn- bis vierzehnjährige Schüler
■			Zeppelinschule
	■		Zivilgerichtsbarkeit
	■	■	Zuzüge
	■		Zuzüge - Statistische Bezirke