BERICHTE ZUR
STADTFORSCHUNG

STATISTISCHES JAHRBUCH DER LANDESHAUPTSTADT LINZ

1996/1997

MAGISTRAT DER
LANDESHAUPTSTADT
LINZ

AMT FÜR
STADTFORSCHUNG

Medieninhaber und Herausgeber: Amt für Stadtforschung
Magistrat der Stadt Linz
Hauptstraße 1 - 5, 4041 Linz
Telefon 7070, Klappe 2201

Hersteller: Druckerei Rudolf Trauner
Gesellschaft m. b. H.
Köglstraße 14, 4020 Linz

Grundlegende Richtung: Daten und Analysen

VORWORT

Die Stadt Linz stellt im Rahmen der Reihe "Berichte zur Stadtforschung" den Band 1996/97 des Statistischen Jahrbuches vor. Die Daten sollen Planungs- und Entscheidungshilfen für Politik und Verwaltung, aber auch für den interessierten Bürger bieten. Um die Zahlen in gut verständlicher Form zu präsentieren, hat das Amt für Stadtforschung besonderen Wert auf die grafische Aufbereitung der Tabellen, die kleinräumige Zuordnung der Informationen in Form von thematischen Karten und die Darstellung der Entwicklung in Form von Trends bzw. Zeitreihen gelegt.

Auf die ausführliche Wahldokumentation erlaube ich mir besonders hinzuweisen. Ich hoffe, daß diese Veröffentlichung Ihr Interesse findet.

Franz Dobusch

Dr. Franz Dobusch
Bürgermeister

INHALTSVERZEICHNIS

		Seite
1	STADTGEBIET	15
1.1	Lage und Flächen	16
1.2	Historische Entwicklung	16
1.3	Statistische Bezirke und Stadtteile	17
1.4	Flächennutzung	19
2	KLIMA	23
2.1	Luftdruck und Bewölkung	24
2.2	Lufttemperaturen	25
2.3	Niederschläge	26
2.4	Wind und Gewitter	27
2.5	Wasserstände	28
3	BEVÖLKERUNG	29
3.1	Volkszählungsergebnisse	30
3.2	Natürliche Bevölkerungsbewegung	32
3.3	Geburten	34
3.4	Todesfälle	35
3.5	Wohnbevölkerung	36
3.6	Altersschichtung	46
3.7	Bevölkerungsdichten	53
3.8	Bevölkerungsveränderung 1987 - 1997	56
3.9	Wanderungen	59
3.10	Ausländer	62
4	GESUNDHEITSWESEN	65
4.1	Krankenanstalten	67
4.2	Ärzte in Krankenanstalten	68
4.3	Allgemeines Krankenhaus der Stadt Linz	69
4.4	Niedergelassene Ärzte	70
4.5	Impfungen des Gesundheitsamtes	76
4.6	Angezeigte Fälle übertragbarer Krankheiten	76
5	UMWELT	77
5.1	Immissionen	79
5.2	Emissionen	87
5.3	CO_2-Bilanz	89
5.4	Abfallwirtschaft	90
6	SOZIALWESEN	91
6.1	Kinderkrippen	92

6.2	Kindergärten	96
6.3	Horte	104
6.4	Einrichtungen für Senioren	107
6.5	Sozialhilfe	112
7	WIRTSCHAFT	113
7.1	Arbeitsstätten - Wirtschaftsabteilungen	114
7.2	Beschäftigte - Wirtschaftsabteilungen	115
7.3	Berufspendler	118
7.4	Gewerbeberechtigungen	119
7.5	Arbeitsuchende	120
8	INDIZES	121
8.1	Verbraucherpreisindex	122
8.2	Großhandelspreisindex	123
8.3	Baukostenindex	125
8.4	Indexreihen	126
9	TECHNISCHE VERSORGUNG UND FEUERWEHR	127
9.1	Wasserförderung	128
9.2	Stromabgabe	129
9.3	Gasversorgung	130
9.4	ESG-Fernwärme	133
9.5	Einsätze der Feuerwehr der Stadt Linz	133
10	VERKEHR	135
10.1	Öffentliche Verkehrsmittel	136
10.2	Flughafen Linz-Hörsching	138
10.3	Hafen Linz	140
10.4	Kraftfahrzeugbestand	143
10.5	Straßenverkehrsunfälle mit Personenschaden	143
11	FREMDENVERKEHR	153
11.1	Beherbergungsbetriebe	154
11.2	Herkunftsländer der Gäste	156
12	SCHULEN	159
12.1	Allgemeinbildende Pflichtschulen	160
12.2	Allgemeinbildende höhere Schulen	160
12.3	Sonstige allgemeinbildende Schulen	161
12.4	Berufsbildende Pflichtschulen	166
12.5	Berufsbildende mittlere und höhere Schulen	166
12.6	Anstalten der Lehrer- und Erzieherbildung	167

12.7	Hochschulen	169
12.8	Johannes Kepler Universität	170
12.9	Volkshochschule	172
12.10	Bruckner-Konservatorium	176
13	SPORT UND FREIZEIT	177
14	GEBÄUDE UND WOHNUNGEN	185
14.1	Gebäude - Eigentumsverhältnisse	186
14.2	Gebäude - Bauperiode	188
14.3	Gebäude - Geschoßanzahl	192
14.4	Gebäude - überwiegende Nutzung	193
14.5	Gebäude - Anzahl der Wohnungen	194
14.6	Wohnungen - Wohnräume	198
14.7	Wohnungen - Rechtsgrund	199
14.8	Wohnungen - Ausstattungsqualität	201
14.9	Wohnungen - Nutzfläche	204
14.10	Wohnungen - Eigentumsverhältnisse der Gebäude	206
14.11	Wohnungen - Fertigstellungen 1988 - 1997	207
15	PERSONAL UND FINANZÜBERSICHT	209
15.1	Personalstand der Stadt Linz	210
15.2	Rechnungsabschlüsse	212
15.3	Steueraufkommen der Stadt Linz	215
16	RECHTSPFLEGE	217
16.1	Konkurse und Ausgleiche	218
16.2	Strafverfahren (Bezirksgericht Linz)	218
16.3	Strafverfahren (Landesgericht Linz)	219
16.4	Rechtskräftig abgeurteilte Personen	219
16.5	Zivilgerichtsbarkeit	220
17	WAHLEN	221
17.1	Europawahl	222
17.2	Landtagswahl	226
17.3	Gemeinderatswahl	233
17.4	Bürgermeisterwahl	244
17.5	Bundespräsidentenwahl	250

GRAFIKVERZEICHNIS

	Seite
1 STADTGEBIET	15
Flächen	16
Statistische Bezirke und Stadtteile	18
Flächennutzung	20
Grünland und Wald	21
Bauland	22
2 KLIMA	23
Luftdruck	24
Temperatur	25
Niederschläge	26
Wind und Gewitter	27
Wasserstände	28
3 BEVÖLKERUNG	29
Volkszählungen	31
Bevölkerungsentwicklung	33
Geburtenüberschuß / Geburtendefizit	33
Geburten	34
Todesfälle	35
Bevölkerungsdichte - Baublöcke	40
Bevölkerung - Planquadrate	41
Bevölkerung - Statistische Bezirke	42
0- bis 5jährige - Statistische Bezirke	43
6- bis 14jährige - Statistische Bezirke	43
15- bis 59jährige - Statistische Bezirke	44
60jährige und älter - Statistische Bezirke	44
Anteile Senioren	45
Bevölkerungsstruktur - Überblick	47
Bevölkerungsstruktur - Familienstand	47
Bevölkerungsdichte - Statistische Bezirke	54
Kinder- und Jugendlichendichte - Statistische Bezirke	54
Seniorendichte - Statistische Bezirke	55
Bevölkerungsvergleich 1987 - 1997	55
Bevölkerungsveränderung 1987 - 1997	58
Außenwanderungen	59
Wanderungsdifferenzen	60
Bevölkerungsstruktur - Nationalität	63
Ausländer	63
Ausländeranteile - Statistische Bezirke	64
Ausländeranteile - Entwicklung	64
4 GESUNDHEITSWESEN	65
Medizinische Versorgung	66

Krankenanstalten 67
Patienten in Krankenanstalten 68
Praktische Ärzte 71
Zahnbehandler 72
Fachärzte - Teil 1 73
Fachärzte - Teil 2 74
Fachärzte - Teil 3 75

5 UMWELT 77

Immissionsmeßstationen 78
Staub 79
SO_2 80
NO_2 81
Ozon - Monatsmittelwerte 82
Meßwertüberschreitungen 84
Überschreitungen der Grenzwerte nach dem Smogalarmgesetz 85
Überschreitungen der Ozongrenzwerte 86
Luftgütevergleich österreichischer Großstädte 86
Emissionen - Hauptschadstoffe 87
SO_2-Emissionen 87
NO_x-Emissionen 88
Staub-Emissionen 88
CO_2-Bilanz - Linz gesamt - Vergleich mit dem Toronto-Ziel 89
CO_2-Bilanz - Linz ohne Industrie - Vergleich mit dem Klimabündnis-Ziel 89

6 SOZIALWESEN 91

Kinderkrippen, Mutterberatungsstellen - Standorte 93
Anteile 0- bis 5jährige 94
0- bis 5jährige - Planquadrate 95
Kindergärten - Entwicklung der Kinderzahl 97
Kindergärten - Anteile der Kinder mit berufstätiger Mutter 98
Kindergärten - Anteile der Kinder mit Mittagessen in der Anstalt 98
Kindergärten 1997 100
Kindergärten - Standorte 101
Kindergartenpersonal 102
Horte 1997 103
Horte - Standorte 106
Städtische Senioren- und Pflegeheime 108
Einrichtungen für Senioren 109
Seniorendichte - Baublöcke 110
Senioren - Planquadrate 111
Sozialhilfe 112

7 WIRTSCHAFT 113

Anteile Erwerbsfähige 116
Erwerbsfähige - Planquadrate 117
Berufspendler nach Linz - Tages-/Nichttagespendler 118
Arbeitsmarkt 120

8 INDIZES 121

Verbraucherpreisindex 1986 122
Teilindizes VPI 1986 125

9 TECHNISCHE VERSORGUNG UND FEUERWEHR 127

Wasserförderung 1993 - 1997 128
Stromabgabe 1996 - 1997 129
Gasabgabe 1996 - 1997 130
Wasserförderung 1945 - 1997 131
Stromabgabe 1945 - 1997 131
Gasabgabe 1945 - 1997 131
Fernwärmeabgabe der ESG 132
Gebietsabgrenzung Gas - Fernwärme 134

10 VERKEHR 135

Öffentliche Verkehrsmittel 137
Flughafen Linz-Hörsching - Fluggäste 138
Flughafen Linz-Hörsching - Flugfracht 139
Hafen Linz - Gesamtleistungen 140
Hafen Linz - Wasserumschlag 141
Hafen Linz - andere Verkehrsleistungen 142
Kraftfahrzeugbestand 143
Verunglückte 1987 - 1997 144
Verkehrsunfälle 145
Verunglückte - beteiligte Fahrzeugarten 148
Verunglückte - Monat, Wochentag, Uhrzeit 149
Verunglückte - Altersstruktur 151
Verunglückte - Altersgruppen 151
Verkehrsströme - Bezirke 152

11 FREMDENVERKEHR 153

Angekommene Fremde 154
Übernachtungen 155
Herkunftsländer der Gäste 158

12 SCHULEN 159

Allgemeinbildende Pflichtschulen 161
10- bis 14jährige 161
Anteile 6- bis 14jährige 162
6- bis 14jährige - Planquadrate 163
Volksschulen, Sonderschulen 164
Hauptschulen, Berufsschulen 165
Pädagogische Akademien 167
Mittlere und höhere Schulen 168
Universität - ordentliche Hörer 169
Universität - Studienrichtungen 170

Volkshochschule - Kursbelegungen 172
Volkshochschule - Hörer 173
Volkshochschule - Kursorte 174
Ausbildungsstätten für Musik 175

13 SPORT UND FREIZEIT 177

Sporthallen - Betreiber 178
Sporthallen - Größen 179
Freisportanlagen - Betreiber 180
Freisportanlagen - Größen 181
Tennisanlagen und Bäder 182
Veranstaltungsstätten 183
Öffentliche Spielanlagen 184

14 GEBÄUDE UND WOHNUNGEN 185

Gebäude - Eigentumsverhältnisse 187
Gebäude - Bauperiode 189
Bauperiode - Planquadrate 190
Geschoßhöhen - Planquadrate 191
Gebäude mit Wohnungen - Bauperiode 195
Wohnungsdichte 196
Wohnungen - Planquadrate 197
Genossenschaftswohnungen 200
Wohnungen - Ausstattungsqualität 202
Wohnungen - Kategorie A+B 203
Wohnungen - Nutzfläche 205
Wohnungen - Fertigstellungen 1988 - 1997 208

15 PERSONAL UND FINANZÜBERSICHT 209

Personalstand der Stadt Linz 211
Ordentlicher Haushalt (Ausgaben) 212
Außerordentlicher Haushalt (Ausgaben) 213
Ausgabenentwicklung - Steueraufkommen 214
Steueraufkommen 1997 216
Entwicklung des Steueraufkommens 216

16 RECHTSPFLEGE 217

Konkurse und Ausgleiche 218
Abgeurteilte Personen 219

17 WAHLEN 221

Landtagswahl 1997 (Gesamtergebnis Linz) 226
Landtagswahlen 1949 - 1997 (Prozentpunkte) 227
Gemeinderatswahlen 1949 - 1997 (absolute Zahlen) 234
Gemeinderatswahlen 1949 - 1997 (Prozentpunkte) 235

Gemeinderatswahl 1997 (Wählerströme SPÖ) 241
Gemeinderatswahl 1997 (Wählerströme ÖVP) 242
Gemeinderatswahl 1997 (Wählerströme FPÖ) 243
Bürgermeisterwahl 1997 (Statistische Bezirke) 248
Bürgermeisterwahl 1997 (Wählerströme Dr.Dobusch) 249
Bundespräsidentenwahl 1998 (Statistische Bezirke) 251

ERLÄUTERUNGEN

–	=	Zahlenwert genau Null (nichts)
0	=	mehr als nichts, aber weniger als die Hälfte der kleinsten in der Tabelle dargestellten Einheit
.	=	Zahlenwert ist unbekannt, kann aus bestimmten Gründen nicht mitgeteilt werden oder Fragestellung nicht zutreffend
BLANK	=	Nachweis nicht sinnvoll

Rundungsdifferenzen wurden nicht ausgeglichen; das Ergebnis der Einzeldaten kann deshalb geringfügig von der ausgewiesenen Endsumme abweichen.

1

STADTGEBIET

1.1 LAGE UND FLÄCHEN

LAGE: 48° 18′ 11″ nördliche Breite und
14° 17′ 26″ östliche Länge von Greenwich
mittlere Seehöhe 260 m

FLÄCHE: 9610,5 ha
davon entfallen auf

Verkehrsflächen	794,6 ha (8,3%)
Bahnen	259,5 ha (2,7%)
Gewässer	606,7 ha (6,3%)
Hochwasserschutz	84,7 ha (0,9%)
Bauland	3174,9 ha (33,0%)
Grünland	3022,3 ha (31,4%)
Wald	1667,8 ha (17,4%)

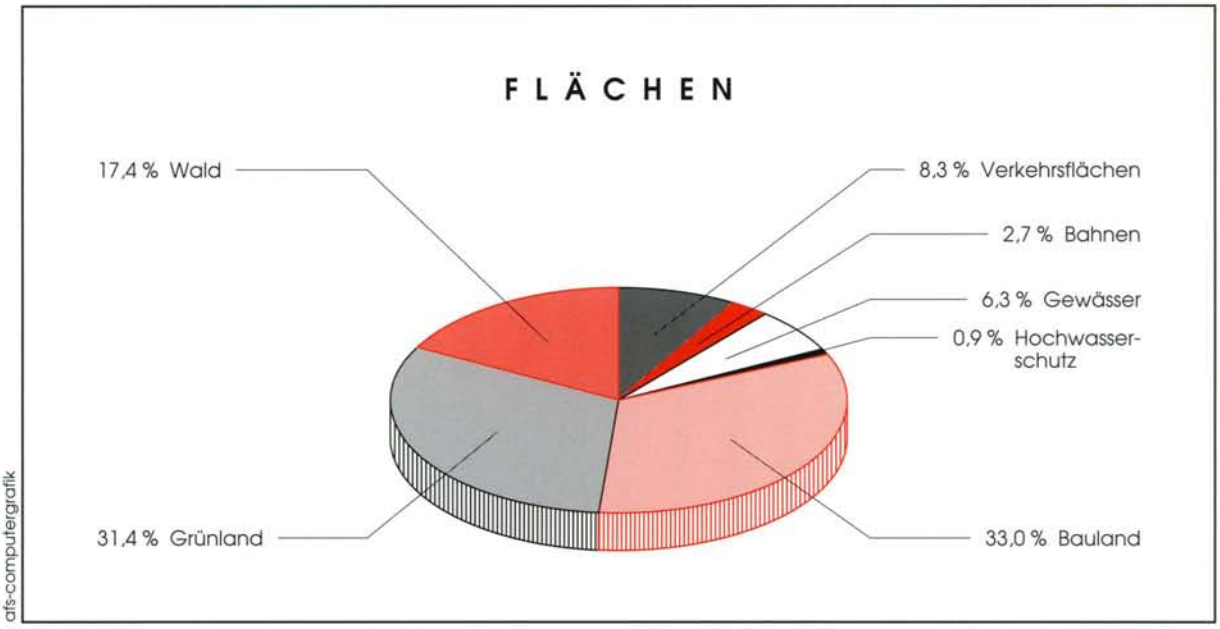

1.2 HISTORISCHE ENTWICKLUNG

Das heutige Ausmaß der Stadtfläche ist im wesentlichen durch fünf Eingemeindungsprozesse erreicht worden, wobei der Anschluß der Gemeinde St. Peter im Jahre 1915 rund 9 Quadratkilometer, die Eingemeindungen von Lustenau und Waldegg (1873), Urfahr und Pöstlingberg (1919) sowie Kleinmünchen (1923) jeweils etwa 13 Quadratkilometer und die Eingemeindung von Ebelsberg und St. Magdalena im Jahre 1938 rund 37 Quadratkilometer erbrachten.

Donau und Traun teilen das Linzer Stadtgebiet in drei Abschnitte, von denen der mittlere 4406, der nördliche 2623 und der südliche 2581 Hektar umfaßt.

vor 1873	5,98 km^2
1873	19,53 km^2
1915	28,69 km^2
1919	42,34 km^2
1923	55,16 km^2
1934	57,07 km^2
1938	94,51 km^2
seit 1939	96,10 km^2

1.3 STATISTISCHE BEZIRKE UND STADTTEILE

Statistische Bezirke und Stadtteile	Bezirksflächen in Hektar	Prozentanteil an der Stadtfläche
1 Altstadtviertel	46,1	0,5
2 Rathausviertel	101,8	1,1
3 Kaplanhofviertel	87,7	0,9
4 Neustadtviertel	66,9	0,7
5 Volksgartenviertel	108,8	1,1
6 Römerberg-Margarethen	160,3	1,7
Innenstadt	571,6	5,9
7 Freinberg	86,0	0,9
8 Froschberg	175,0	1,8
9 Keferfeld	143,4	1,5
10 Bindermichl	100,3	1,0
11 Spallerhof	62,4	0,6
12 Wankmüllerhofviertel	64,6	0,7
13 Andreas-Hofer-Platz-Viertel	123,7	1,3
Waldegg	755,4	7,9
14 Makartviertel	167,7	1,7
15 Franckviertel	145,4	1,5
16 Hafenviertel	553,1	5,8
Lustenau	866,2	9,0
17 St. Peter	941,4	9,8
18 Neue Welt	100,5	1,0
19 Scharlinz	207,2	2,2
20 Bergern	168,3	1,8
21 Neue Heimat	96,7	1,0
22 Wegscheid	127,5	1,3
23 Schörgenhub	441,9	4,6
24 Kleinmünchen	130,0	1,4
Kleinmünchen	1272,1	13,2
25 Ebelsberg	2581,1	26,9
26 Alt-Urfahr	90,9	0,9
27 Heilham	152,1	1,6
28 Hartmayrsiedlung	109,1	1,1
29 Harbachsiedlung	61,4	0,6
30 Karlhofsiedlung	46,7	0,5
31 Auberg	129,3	1,3
Urfahr	589,5	6,1
32 Pöstlingberg	282,0	2,9
33 Bachl-Gründberg	518,1	5,4
Pöstlingberg	800,1	8,3
34 St. Magdalena	171,3	1,8
35 Katzbach	394,0	4,1
36 Elmberg	667,8	6,9
St. Magdalena	1233,1	12,8
LINZ GESAMT	9610,5	100,0

Stand der Daten: 31. 12. 1997

STATISTISCHE BEZIRKE UND STADTTEILE

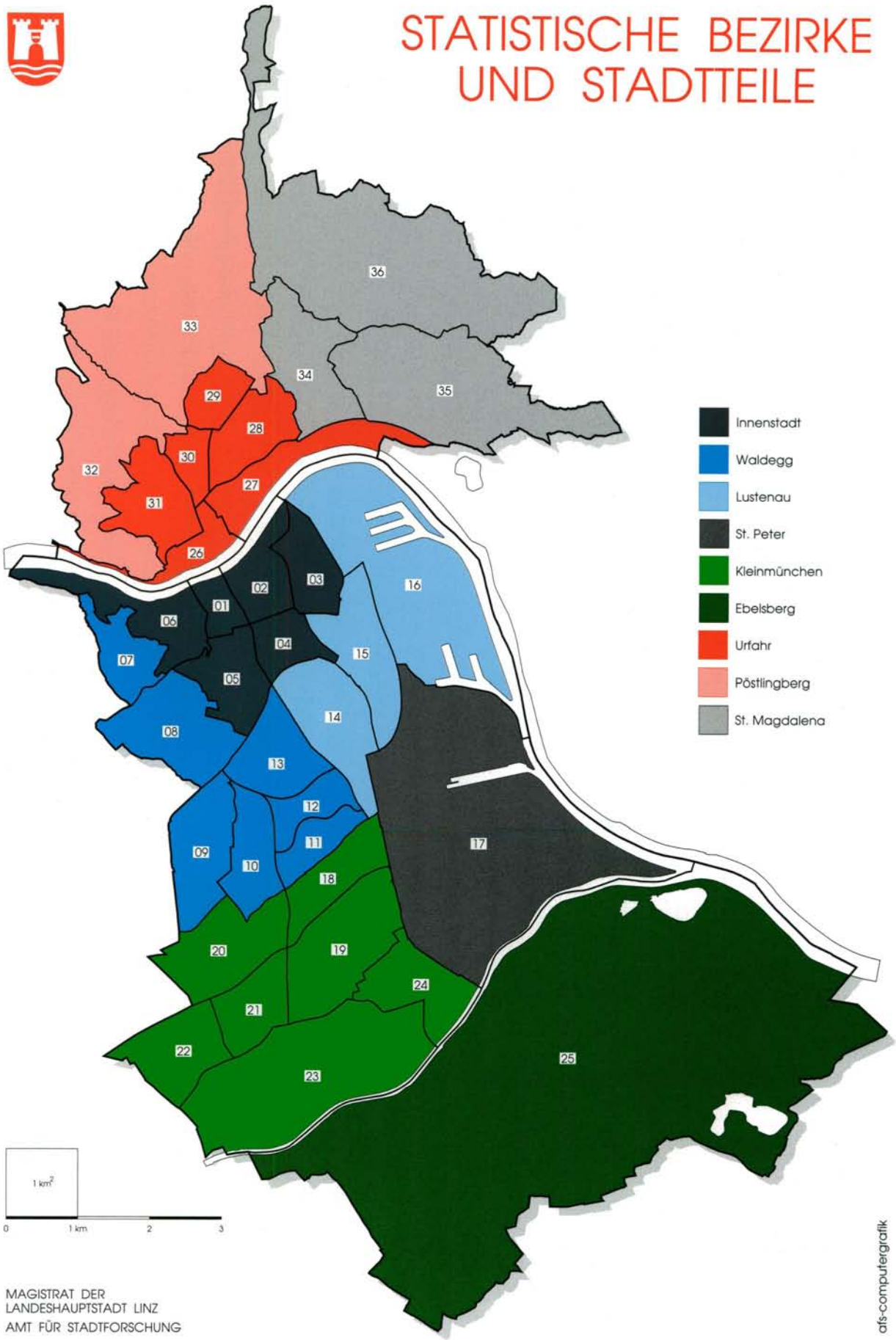

MAGISTRAT DER
LANDESHAUPTSTADT LINZ
AMT FÜR STADTFORSCHUNG

afs-computergrafik

1.4 FLÄCHENNUTZUNG

Statistische Bezirke und Stadtteile	Verkehrs-flächen	Bahnen	Gewässer	Hoch-wasser-schutz	Bauland	Grünland	Wald	Summe
1 Altstadtviertel	8,2	–	5,3	–	27,1	5,3	0,2	46,1
2 Rathausviertel	17,2	0,7	16,0	1,3	46,6	20,0	–	101,8
3 Kaplanhofviertel	17,0	2,1	–	–	66,5	2,1	–	87,7
4 Neustadtviertel	17,5	4,0	–	–	44,5	0,9	–	66,9
5 Volksgartenv.	22,1	10,0	0,1	–	56,9	19,7	–	108,8
6 Römerberg-M.	16,1	–	32,4	1,7	50,5	27,7	31,9	160,3
Innenstadt	98,1	16,8	53,8	3,0	292,1	75,7	32,1	571,6
7 Freinberg	6,8	–	–	–	25,6	48,4	5,2	86,0
8 Froschberg	21,5	7,5	0,2	–	97,1	43,0	5,7	175,0
9 Keferfeld	19,8	1,0	–	–	104,0	18,6	–	143,4
10 Bindermichl	20,6	–	–	–	65,6	13,9	0,2	100,3
11 Spallerhof	12,8	–	–	–	47,0	2,6	–	62,4
12 Wankmüllerhofv.	18,0	–	–	–	42,8	3,6	0,2	64,6
13 A.-Hofer-Pl.-V.	21,5	32,8	–	–	55,8	13,6	–	123,7
Waldegg	121,0	41,3	0,2	–	437,9	143,7	11,3	755,4
14 Makartviertel	27,7	26,6	–	–	98,5	14,9	–	167,7
15 Franckviertel	28,1	7,2	–	–	98,9	10,2	1,0	145,4
16 Hafenviertel	57,6	17,7	147,3	20,4	255,1	48,2	6,8	553,1
Lustenau	113,4	51,5	147,3	20,4	452,5	73,3	7,8	866,2
17 St. Peter	18,4	100,8	84,2	7,9	716,3	2,9	10,9	941,4
18 Neue Welt	16,9	0,5	–	–	45,4	32,9	4,8	100,5
19 Scharlinz	22,7	–	–	–	48,3	71,3	64,9	207,2
20 Bergern	23,2	1,7	–	–	66,2	71,8	5,4	168,3
21 Neue Heimat	19,9	–	–	–	58,4	15,8	2,6	96,7
22 Wegscheid	10,3	14,3	–	–	94,4	8,1	0,4	127,5
23 Schörgenhub	37,2	–	38,1	9,8	146,4	130,6	79,8	441,9
24 Kleinmünchen	17,7	3,0	11,7	2,0	65,2	16,0	14,4	130,0
Kleinmünchen	147,9	19,5	49,8	11,8	524,3	346,5	172,3	1272,1
25 Ebelsberg	98,8	20,6	185,0	33,6	225,2	1262,4	755,5	2581,1
26 Alt-Urfahr	16,7	1,8	33,8	–	31,9	6,0	0,7	90,9
27 Heilham	21,1	1,4	30,6	8,0	26,5	64,5	–	152,1
28 Hartmayrsiedlung	14,7	–	2,4	–	26,2	56,6	9,2	109,1
29 Harbachsiedlung	9,8	–	0,8	–	36,4	13,8	0,6	61,4
30 Karlhofsiedlung	5,3	–	0,1	–	28,4	12,9	–	46,7
31 Auberg	13,4	2,7	–	–	65,1	33,0	15,1	129,3
Urfahr	81,0	5,9	67,7	8,0	214,5	186,8	25,6	589,5
32 Pöstlingberg	14,7	3,1	0,7	–	43,5	144,8	75,2	282,0
33 Bachl-Gründberg	15,1	–	4,1	–	56,8	195,1	247,0	518,1
Pöstlingberg	29,8	3,1	4,8	–	100,3	339,9	322,2	800,1
34 St. Magdalena	24,9	–	4,2	–	81,2	54,3	6,7	171,3
35 Katzbach	41,9	–	5,8	–	108,1	177,2	61,0	394,0
36 Elmberg	19,4	–	3,9	–	22,5	359,6	262,4	667,8
St. Magdalena	86,2	–	13,9	–	211,8	591,1	330,1	1233,1
LINZ GESAMT	794,6	259,5	606,7	84,7	3174,9	3022,3	1667,8	9610,5

Angaben in ha
Stand der Daten: 1. 1. 1995

FLÄCHENNUTZUNG

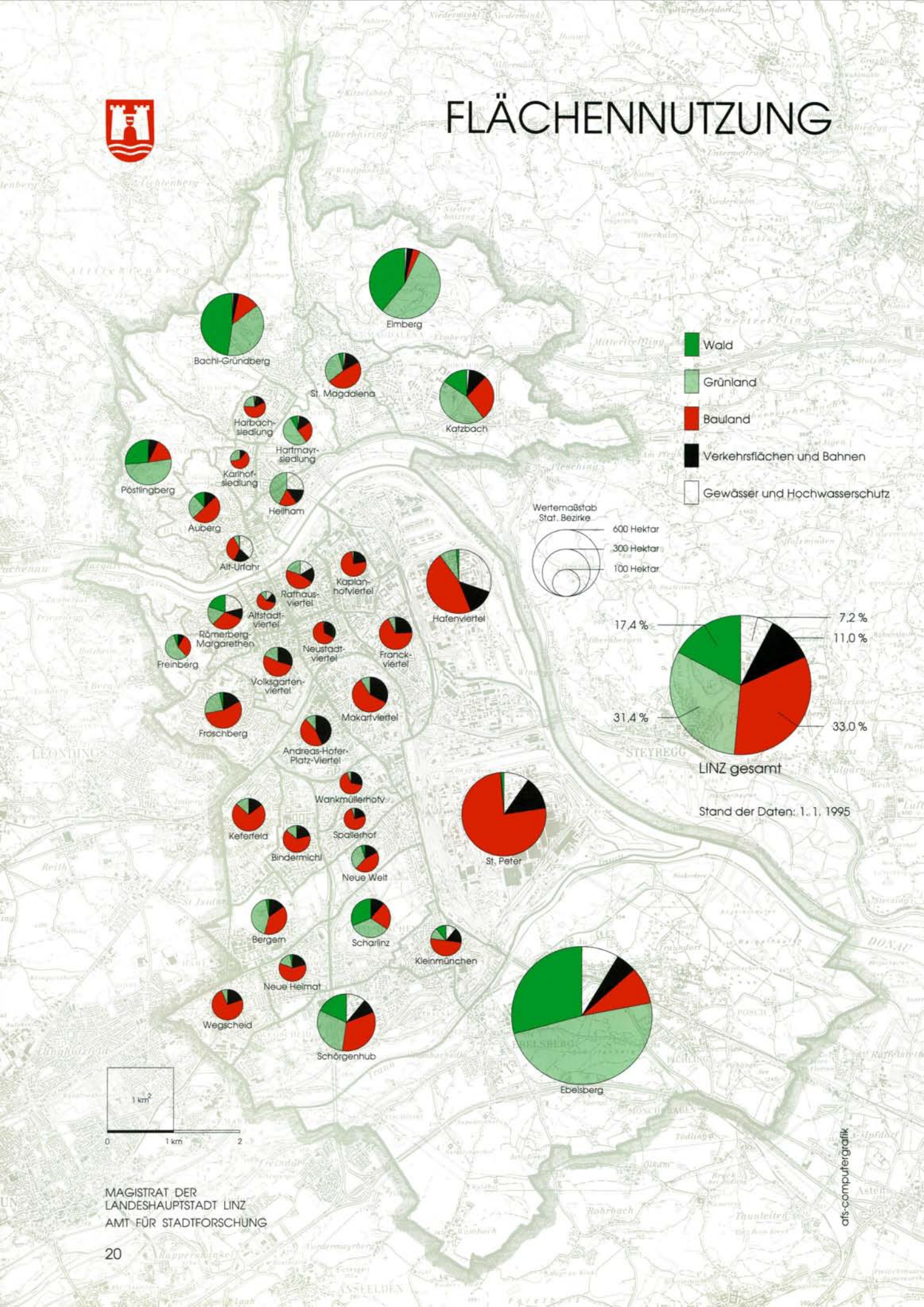

MAGISTRAT DER
LANDESHAUPTSTADT LINZ
AMT FÜR STADTFORSCHUNG

GRÜNLAND UND WALD

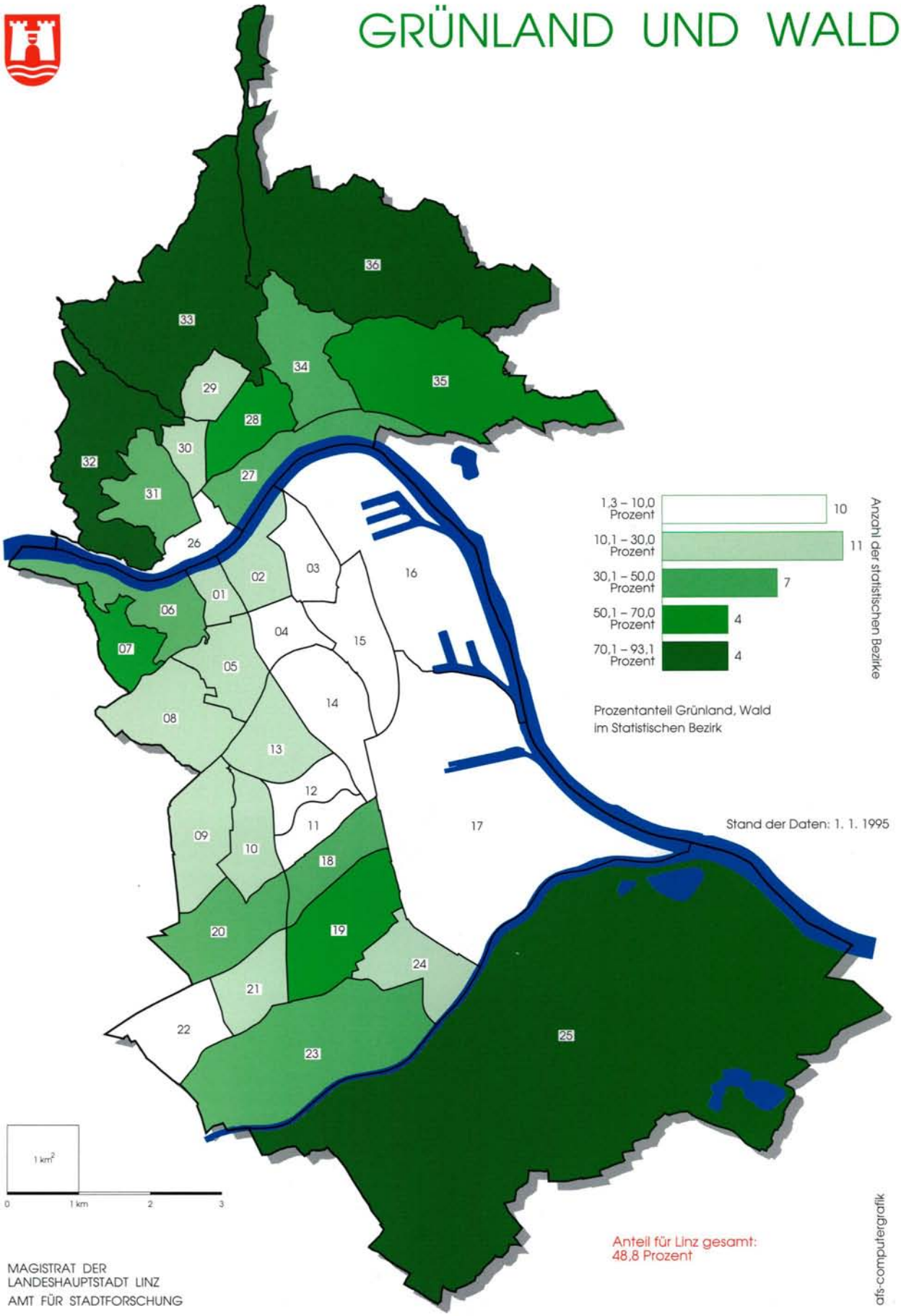

MAGISTRAT DER
LANDESHAUPTSTADT LINZ
AMT FÜR STADTFORSCHUNG

BAULAND

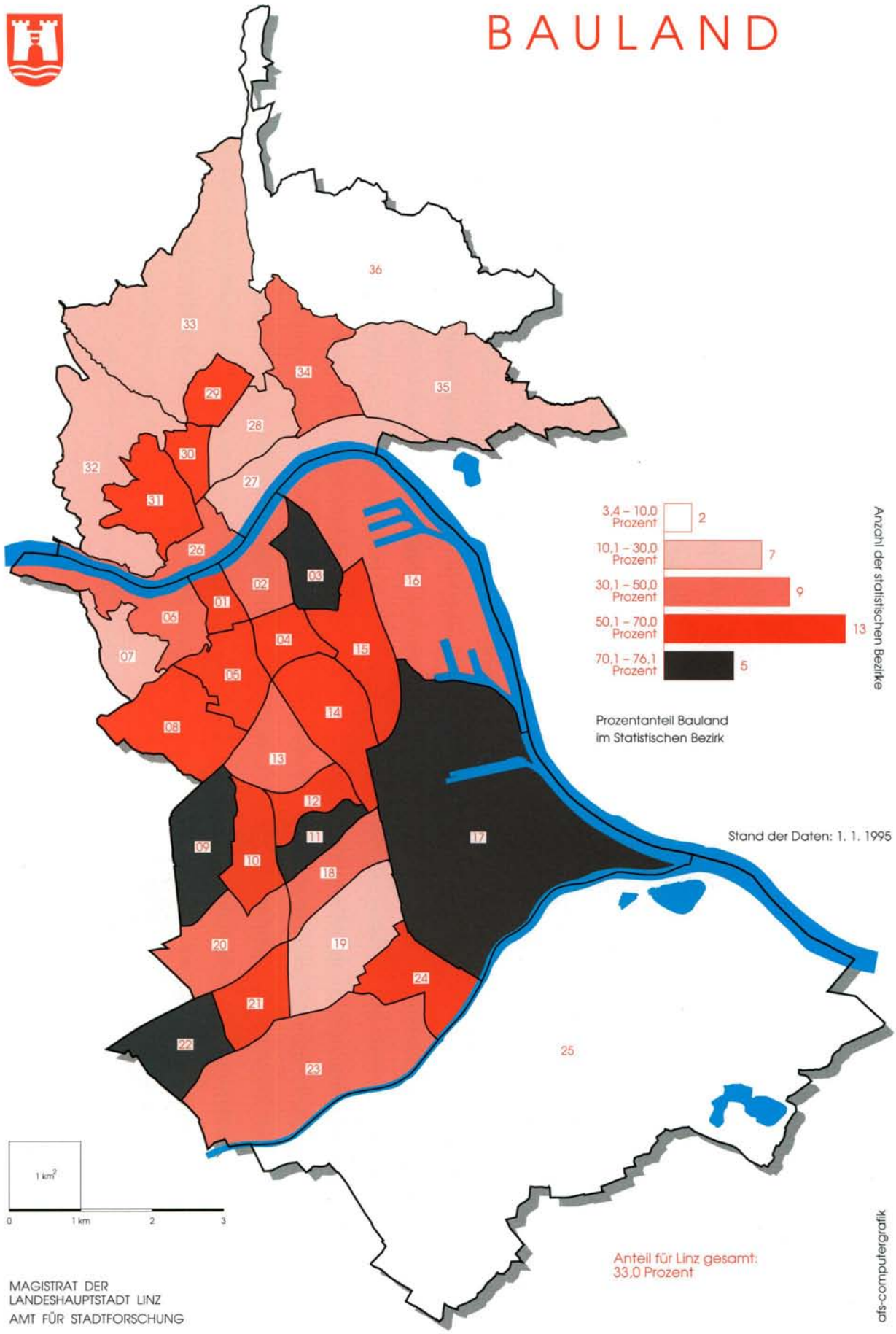

MAGISTRAT DER
LANDESHAUPTSTADT LINZ
AMT FÜR STADTFORSCHUNG

2

KLIMA

2.1 LUFTDRUCK UND BEWÖLKUNG (Wetterwarte Hörsching)

Monate	Luftdruck in Millibar			Bewölkung			
	Monats-mittel	absolute Extreme		Monats-mittel[1]	heitere Tage	trübe Tage	Nebel-tage
		Maximum	Minimum				
1996							
Jänner	981,0	997,5	966,7	7,5	2	19	12
Februar	977,2	994,1	958,4	6,2	7	13	6
März	979,4	989,7	970,4	6,6	5	15	2
April	979,5	987,3	964,3	6,7	7	17	9
Mai	976,1	989,7	961,2	6,7	–	14	3
Juni	982,6	993,6	967,3	5,5	5	6	3
Juli	981,2	989,9	958,0	5,7	1	9	–
August	980,3	987,4	971,6	6,4	3	10	4
September	978,4	991,1	964,9	8,2	–	17	1
Oktober	981,8	991,8	966,9	7,1	3	16	13
November	976,2	994,1	953,8	7,4	1	15	7
Dezember	978,9	1002,5	964,2	7,4	3	16	9
Jahreswerte	979,4	1002,5	953,8	6,8	37	167	69
1997							
Jänner	986,6	1001,5	962,6	9,2	–	25	10
Februar	986,0	1000,3	963,1	6,4	2	11	3
März	986,4	999,3	965,9	7,1	5	18	3
April	981,2	996,9	970,7	6,8	1	10	2
Mai	978,9	992,7	953,2	5,9	1	4	3
Juni	975,4	987,5	963,6	6,2	2	8	2
Juli	979,9	986,2	969,3	6,9	1	10	5
August	981,5	987,2	966,2	5,2	6	5	7
September	985,3	992,2	973,4	4,0	9	3	8
Oktober	981,5	1000,3	958,9	6,3	3	10	9
November	975,8	987,7	958,1	7,0	5	16	10
Dezember	978,2	991,2	960,9	8,4	1	21	8
Jahreswerte	981,4	1001,5	953,2	6,6	36	141	70

1) Bedeckungsgrad des Himmels in Zehnteln der Himmelsfläche

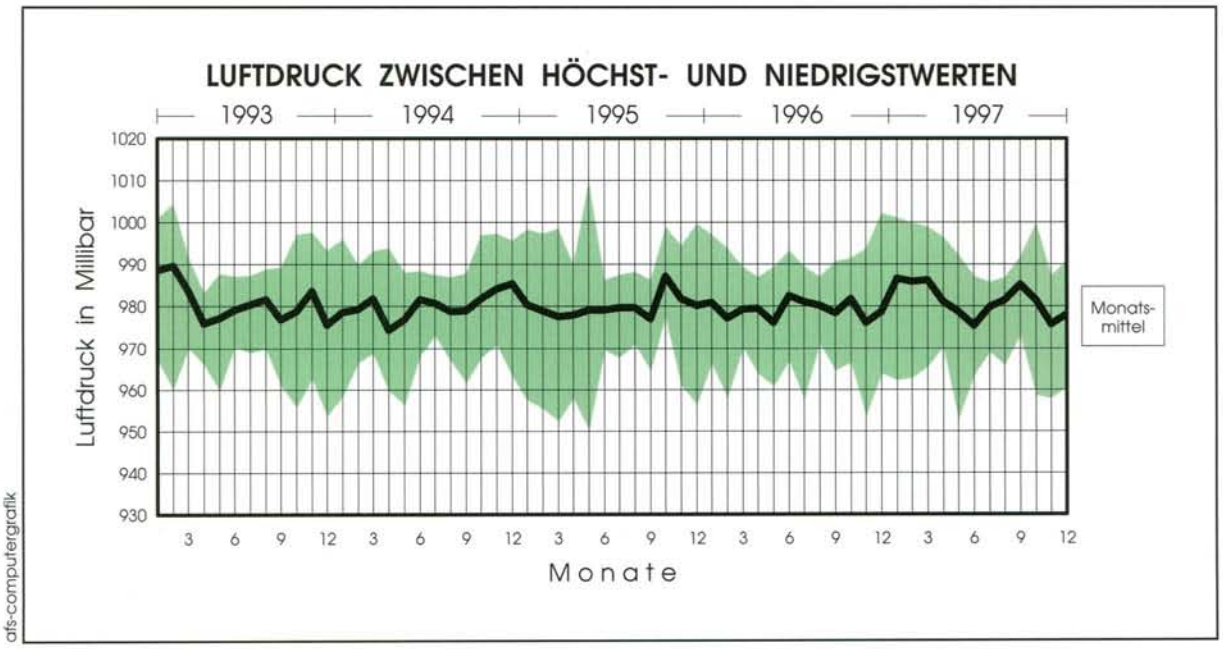

afs-computergrafik

2.2 LUFTTEMPERATUREN (Wetterwarte Hörsching)

Monate	Temperatur in Grad Celsius							
	7 Uhr	14 Uhr	19 Uhr	Monats-mittel	mittleres Maximum	mittleres Minimum	absolute Extreme Maximum	absolute Extreme Minimum
				1996				
Jänner	– 4,2	– 1,9	– 3,0	– 3,5	– 1,3	– 5,4	2,4	– 17,2
Februar	– 5,2	– 0,6	– 2,1	– 3,4	0,2	– 6,4	5,4	– 17,0
März	– 0,5	4,5	2,7	1,7	5,9	– 1,5	14,5	– 11,0
April	5,7	12,8	11,3	9,0	14,5	4,5	26,9	– 1,9
Mai	11,9	17,4	16,3	14,5	19,6	10,0	29,1	5,0
Juni	15,5	22,1	20,7	18,3	23,8	13,2	31,6	6,9
Juli	14,9	21,5	20,6	17,9	23,5	12,5	28,8	8,3
August	14,8	21,6	19,8	17,8	23,2	13,4	29,1	9,2
September	9,6	14,2	12,1	11,5	15,3	9,0	23,2	3,2
Oktober	7,0	12,4	10,1	9,3	13,8	6,3	23,1	– 2,7
November	3,4	7,5	5,6	4,9	8,8	1,8	20,1	– 3,8
Dezember	– 3,9	– 1,4	– 2,9	– 3,1	– 0,7	– 4,9	5,8	– 21,9
Jahreswerte	5,8	10,8	9,3	7,9	12,2	4,4	31,6	– 21,9
				1997				
Jänner	– 4,3	– 2,2	– 3,1	– 3,7	– 1,6	– 5,8	3,6	– 15,8
Februar	0,3	6,0	3,5	2,6	7,4	– 0,9	15,9	– 11,9
März	3,7	8,4	7,1	5,8	10,0	2,5	16,4	– 2,2
April	3,9	10,1	8,8	6,9	12,1	2,7	20,1	– 3,7
Mai	11,9	19,6	17,7	15,1	21,3	9,6	29,8	3,2
Juni	15,2	22,2	20,5	18,2	24,2	12,8	33,3	4,0
Juli	15,5	21,7	20,2	18,2	23,6	13,6	27,7	10,8
August	15,8	24,5	22,2	19,5	25,8	14,1	29,6	10,5
September	10,1	20,1	16,7	14,3	21,3	9,1	27,5	3,7
Oktober	5,2	10,7	8,0	7,4	11,8	4,4	24,6	– 5,2
November	1,9	6,4	4,2	3,5	7,3	0,7	23,3	– 5,9
Dezember	1,1	3,0	1,6	1,6	3,8	– 0,3	10,8	– 7,5
Jahreswerte	6,7	12,5	10,6	9,1	13,9	5,2	33,3	– 15,8

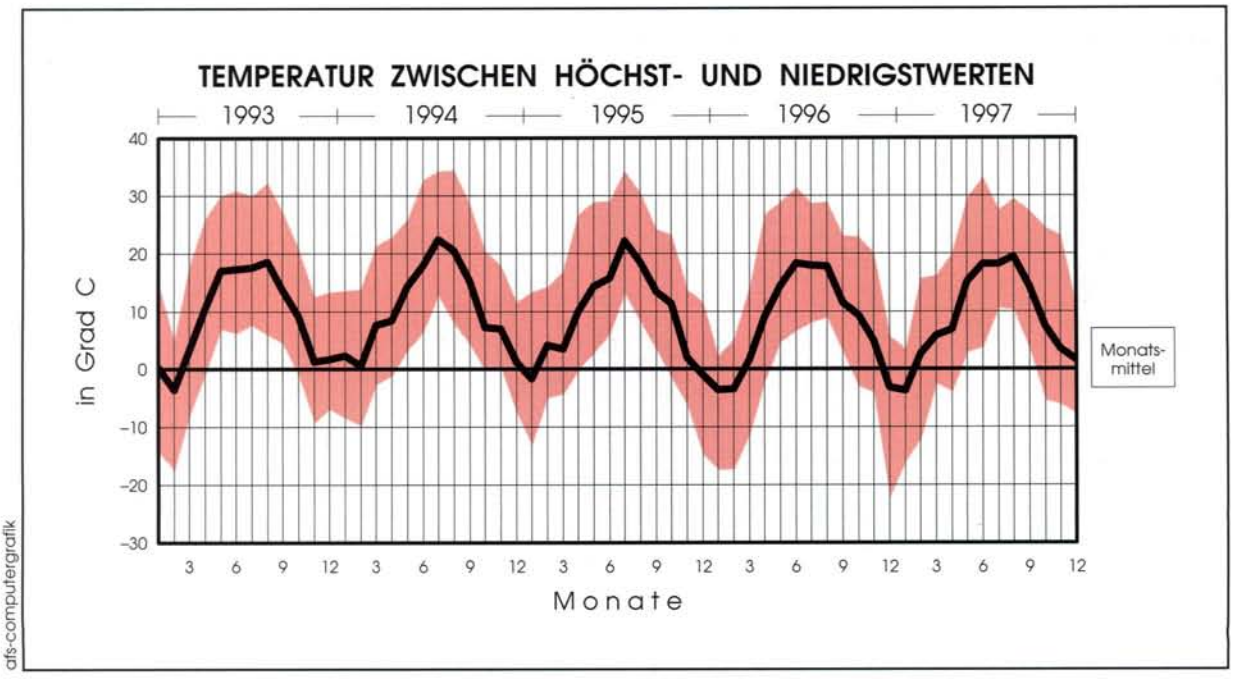

2.3 NIEDERSCHLÄGE (Wetterwarte Hörsching)

Monate	Gesamtmenge in mm	Maximum an 1 Tag in mm	Tage mit mindestens ... mm Niederschlag		Tage mit Schneefall
			0,1	1,0	
1996					
Jänner	23,2	7,0	8	5	7
Februar	25,1	8,0	13	5	7
März	25,2	5,3	13	9	9
April	84,8	18,9	15	11	–
Mai	185,3	39,4	18	13	–
Juni	117,3	46,5	15	11	–
Juli	102,0	31,7	17	14	–
August	74,4	24,7	12	6	–
September	76,6	20,5	22	15	–
Oktober	96,5	30,5	14	8	–
November	55,3	19,0	14	11	2
Dezember	31,2	9,5	12	6	2
Jahreswerte	896,9	46,5	173	114	27
1997					
Jänner	12,3	12,2	2	1	1
Februar	53,1	11,3	14	11	–
März	76,2	12,6	18	12	1
April	82,8	16,8	16	12	2
Mai	52,9	19,2	10	9	–
Juni	77,2	16,8	17	14	–
Juli	200,7	44,6	16	14	–
August	80,6	27,7	10	8	–
September	34,8	13,6	5	4	–
Oktober	45,3	11,7	15	10	1
November	54,4	16,6	18	8	2
Dezember	66,0	21,0	20	12	3
Jahreswerte	836,3	44,6	161	115	10

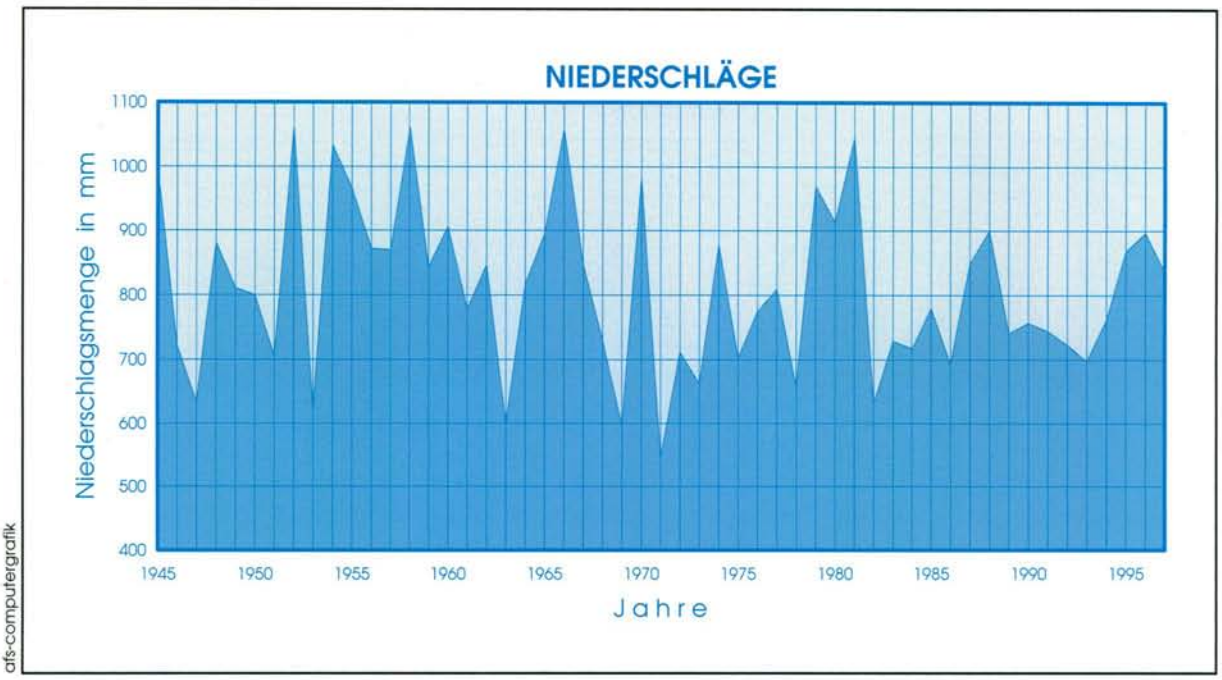

2.4 WIND UND GEWITTER (Wetterwarte Hörsching)

Monate	Windrichtung (3 Messungen pro Tag)									Tage mit Sturm	Tage mit Gewitter
	Stille	N	NO	O	SO	S	SW	W	NW		
1996											
Jänner	3	1	4	54	12	–	2	9	8	–	–
Februar	2	2	4	26	9	–	7	26	11	3	–
März	4	–	7	35	10	–	5	17	15	3	1
April	9	4	4	15	9	6	5	22	16	2	2
Mai	4	3	8	17	7	3	5	36	10	–	4
Juni	2	2	6	15	12	3	7	22	21	–	9
Juli	3	2	8	17	8	3	10	29	13	4	3
August	19	5	5	14	10	2	5	22	11	1	6
September	2	2	3	17	2	–	13	36	15	1	1
Oktober	7	1	4	20	9	2	8	31	11	2	–
November	1	3	3	17	5	5	8	37	11	1	–
Dezember	6	1	7	36	16	3	4	13	7	2	–
Jahreswerte	62	26	63	283	109	27	79	300	149	19	26
1997											
Jänner	4	7	3	29	17	6	2	19	6	–	–
Februar	3	5	10	7	3	2	8	27	19	11	–
März	3	1	6	22	8	2	1	30	20	3	1
April	3	5	2	8	5	3	7	35	22	8	1
Mai	4	5	2	17	11	2	3	29	20	6	4
Juni	3	4	3	21	18	4	2	22	13	1	6
Juli	17	3	3	8	2	2	3	39	16	3	7
August	9	3	5	32	16	2	1	20	5	1	5
September	9	1	12	17	6	1	6	26	12	1	2
Oktober	4	4	5	25	7	–	3	32	13	3	–
November	4	3	6	26	12	3	7	20	9	1	–
Dezember	4	2	5	24	3	2	3	38	12	3	–
Jahreswerte	67	43	62	236	108	29	46	337	167	41	26

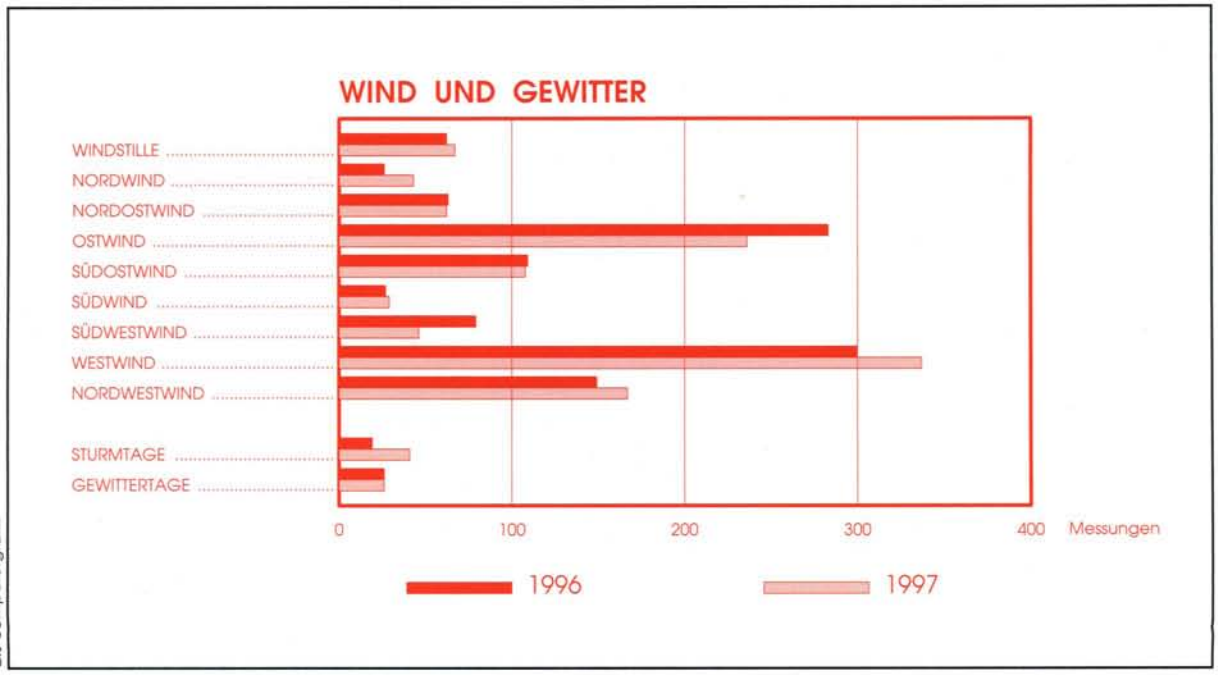

afs-computergrafik

2.5 WASSERSTÄNDE (Pegel Linz)

Jahre	Jahresmittel in cm	niedrigster Wasserstand		höchster Wasserstand		Tage mit Treibeis
		cm	am	cm	am	
1962	227	64	8. 12.	517	3. 6.	16
1963	195	42	11. 2.	468	24. 6.	73
1964	196	56	26. 1.	566	19. 11.	36
1965	309	99	2. 3.	803	12. 6.	–
1966	312	124	12. 1.	707	25. 7.	16
1967	274	96	22. 12.	549	9. 6.	–
1968	241	85	17. 12.	558	3. 10.	13
1969	175	54	4. 11.	385	8. 6.	20
1970	294	64	4. 1.	665	11. 8.	10
1971	159	49	8. 11.	436	13. 6.	15
1972	141	30	7. 2.	416	18. 11.	6
1973	183	36	27. 1.	486	7. 5.	2
1974	244	111	29. 4.	628	8. 12.	–
1975	240	58	11. 11.	659	3. 7.	–
1976	158	64	27. 12.	498	3. 6.	–
1977	217	49	24. 1.	651	2. 8.	–
1978	205	40	4. 12.	507	6. 7.	–
1979	341	41	20. 1.	653	19. 6.	5
1980	404	358	6. 10.	614	22. 7.	–
1981	409	363	31. 1.	735	21. 7.	13
1982	399	352	11. 11.	595	31. 1.	13
1983	387	327	14. 9.	496	15. 6.	–
1984	379	333	20. 2.	457	18. 9.	–
1985	382	329	3. 11.	705	8. 8.	11
1986	382	328	16. 10.	470	31. 5.	11
1987	402	350	9. 11.	583	3. 3.	30
1988	402	338	13. 11.	663	18. 3.	–
1989	382	334	13. 2.	472	4. 7.	–
1990	379	318	4. 2.	549	16. 2.	6
1991	377	314	2. 11.	714	4. 8.	14
1992	380	328	28. 9.	558	23. 11.	–
1993	382	333	28. 11.	540	21. 7.	8
1994	380	319	30. 10.	541	18. 4.	–
1995	393	326	14. 10.	582	2. 9.	–
1996	376	332	7. 3.	508	22. 10.	7
1997	376	326	3. 11.	592	20. 7.	16

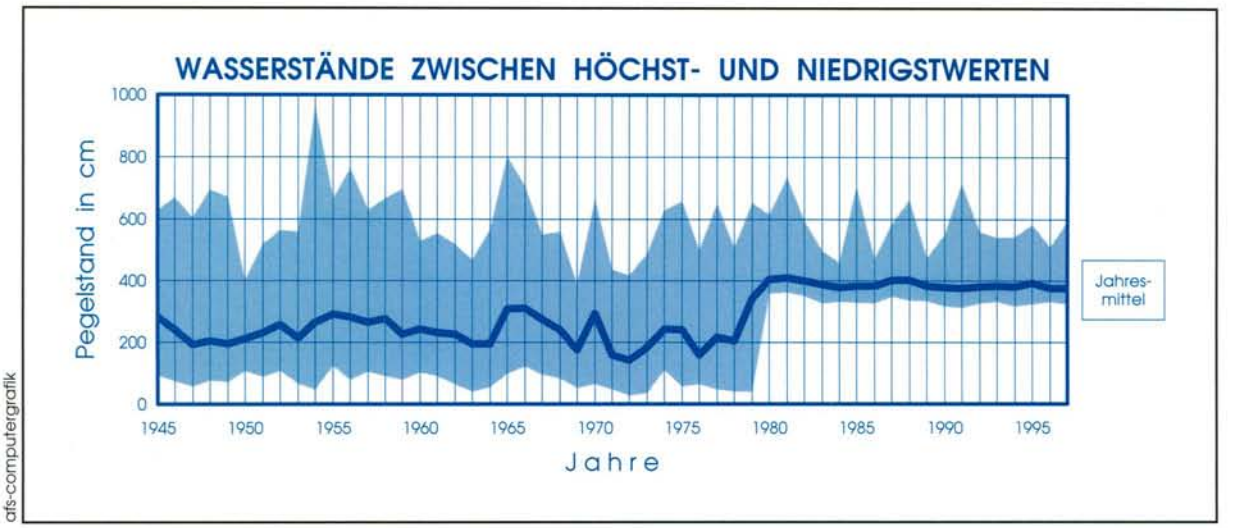

3

BEVÖLKERUNG

3.1 VOLKSZÄHLUNGSERGEBNISSE

Statistische Bezirke und Stadtteile	1961 [1]	1971 [2]	1981 [3]	1991 [4]
1 Altstadtviertel	5624	4250	3297	3585
2 Rathausviertel	8777	7469	6896	6955
3 Kaplanhofviertel	8920	8284	6939	6243
4 Neustadtviertel	9201	7599	6623	7141
5 Volksgartenviertel	10761	9214	7342	7265
6 Römerberg-Margarethen	4458	3716	3122	3095
Innenstadt	47741	40532	34219	34284
7 Freinberg	690	995	1035	1155
8 Froschberg	7864	8640	8312	8706
9 Keferfeld	3399	6457	8490	8256
10 Bindermichl	8685	9612	10111	9127
11 Spallerhof	4686	5073	5038	5493
12 Wankmüllerhofviertel	4304	6279	5204	4631
13 Andreas-Hofer-Platz-Viertel	6950	7420	7267	6253
Waldegg	36578	44476	45457	43621
14 Makartviertel	9786	8762	7233	6600
15 Franckviertel	15649	13390	11625	10542
16 Hafenviertel	4171	2826	2648	2127
Lustenau	29606	24978	21506	19269
17 St. Peter	2652	1639	1258	1764
18 Neue Welt	3392	2842	3009	3200
19 Scharlinz	4100	4705	4746	3939
20 Bergern	2575	2473	2928	4780
21 Neue Heimat	9665	8784	7243	6456
22 Wegscheid	1138	2365	3588	4510
23 Schörgenhub	3079	5404	7347	12216
24 Kleinmünchen	9677	9800	9184	7926
Kleinmünchen	33626	36373	38045	43027
25 Ebelsberg	6324	8419	7967	9589
26 Alt-Urfahr	7132	5525	5286	5258
27 Heilham	3361	5523	5009	4400
28 Hartmayrsiedlung	7642	6668	5561	4755
29 Harbachsiedlung	4440	5315	4753	4731
30 Karlhofsiedlung	4003	3458	3524	3274
31 Auberg	4865	5169	4834	4929
Urfahr	31443	31658	28967	27347
32 Pöstlingberg	1182	1749	1717	1763
33 Bachl-Gründberg	1767	3109	3205	3811
Pöstlingberg	2949	4858	4922	5574
34 St. Magdalena	2722	3161	7041	6930
35 Katzbach	1329	5791	9567	10224
36 Elmberg	1008	989	961	1415
St. Magdalena	5059	9941	17569	18569
LINZ GESAMT	195978	202874	199910	203044

1) endgültige Ergebnisse der Volkszählung vom 21. 3. 1961
2) endgültige Ergebnisse der Volkszählung vom 12. 5. 1971
3) endgültige Ergebnisse der Volkszählung vom 12. 5. 1981
4) endgültige Ergebnisse der Volkszählung vom 15. 5. 1991

VOLKSZÄHLUNGEN

1961 – 1971 – 1981 – 1991

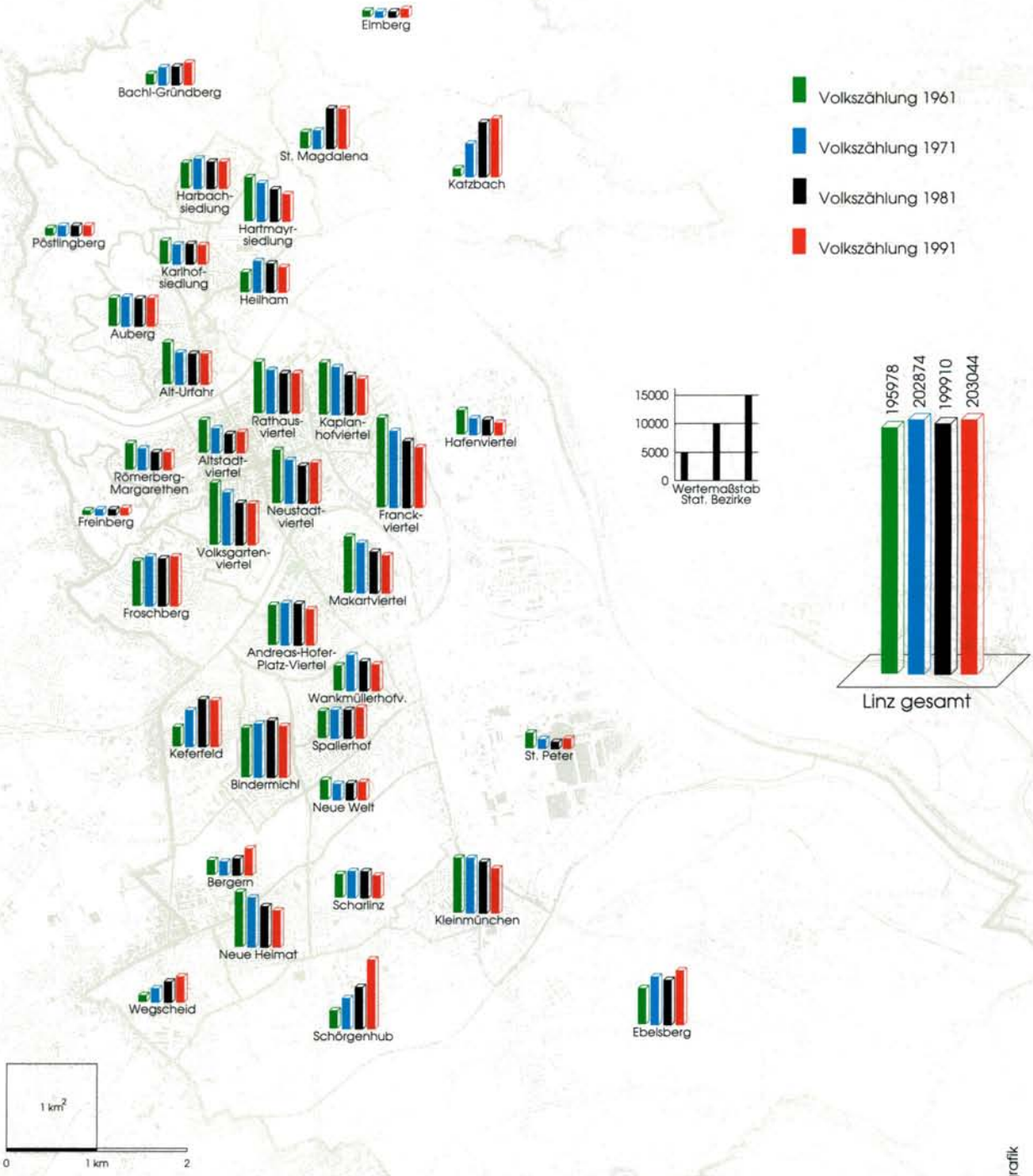

MAGISTRAT DER
LANDESHAUPTSTADT LINZ
AMT FÜR STADTFORSCHUNG

afs-computergrafik

3.2 NATÜRLICHE BEVÖLKERUNGSBEWEGUNG

Jahre	mittlere Wohnbevölkerung	Lebendgeborene		Gestorbene		Geburtenüberschuß bzw. -defizit	
		Summe	auf 1000 Einw.	Summe	auf 1000 Einw.	Summe	auf 1000 Einw.
1950	186969	2711	14,5	1899	10,2	+ 812	+4,3
1951	184843	2456	13,3	1859	10,1	+ 597	+3,2
1952	185258	2375	12,8	1717	9,3	+ 658	+3,6
1953	185015	2415	13,1	1739	9,4	+ 676	+3,7
1954	185375	2302	12,4	1664	9,0	+ 638	+3,4
1955	185888	2435	13,1	1754	9,4	+ 681	+3,7
1956	186267	2589	13,9	1868	10,0	+ 721	+3,9
1957	187135	2731	14,6	1854	9,9	+ 877	+4,7
1958	188072	2657	14,1	1845	9,8	+ 812	+4,3
1959	190276	2966	15,6	2012	10,6	+ 954	+5,0
1960	193206	2959	15,3	2052	10,6	+ 907	+4,7
1961	197215	2982	15,1	1929	9,8	+1053	+5,3
1962	199151	3152	15,8	2117	10,6	+1035	+5,2
1963	200676	3139	15,6	2131	10,6	+1008	+5,0
1964	202211	3122	15,4	2035	10,1	+1087	+5,4
1965	203806	2991	14,7	2188	10,7	+ 803	+3,9
1966	204874	2952	14,4	2227	10,9	+ 725	+3,5
1967	205442	2822	13,7	2266	11,0	+ 556	+2,7
1968	205614	2917	14,2	2209	10,7	+ 708	+3,4
1969	205435	2720	13,2	2366	11,5	+ 354	+1,7
1970	204952	2390	11,7	2441	11,9	- 51	-0,2
1971	202953	2334	11,5	2246	11,1	+ 88	+0,4
1972	202445	2093	10,3	2398	11,8	- 305	-1,5
1973	204252	1987	9,7	2173	10,6	- 186	-0,9
1974	206325	2054	10,0	2225	10,8	- 171	-0,8
1975	207312	2012	9,7	2257	10,9	- 245	-1,2
1976	207394	1680	8,1	2066	10,0	- 386	-1,9
1977	208185	1651	7,9	2321	11,1	- 670	-3,2
1978	209243	1697	8,1	2331	11,1	- 634	-3,0
1979	209363	1634	7,8	2142	10,2	- 508	-2,4
1980	208642	1687	8,1	2071	9,9	- 384	-1,8
1981	207928	1855	8,9	2215	10,7	- 360	-1,7
1982	206902	1861	9,0	2288	11,1	- 427	-2,1
1983	206021	1794	8,7	2275	11,0	- 481	-2,3
1984	205245	1755	8,6	2156	10,5	- 401	-2,0
1985	204783	1808	8,8	2078	10,1	- 270	-1,3
1986	204647	1695	8,3	2190	10,7	- 495	-2,4
1987	204388	1822	8,9	2081	10,2	- 259	-1,3
1988	202877	1889	9,3	2084	10,3	- 195	-1,0
1989	202914	1762	8,7	2062	10,2	- 300	-1,5
1990	205855	1828	8,9	1922	9,3	- 94	-0,5
1991	209809	1909	9,1	2204	10,5	- 295	-1,4
1992	212432	1908	9,0	2080	9,8	- 172	-0,8
1993	212981	1990	9,3	2136	10,0	- 146	-0,7
1994	213344	1911	9,0	2081	9,8	- 170	-0,8
1995	212944	1856	8,7	2075	9,7	- 219	-1,0
1996	211808	1897	9,0	2181	10,3	- 284	-1,3
1997	210138	1744	8,3	2133	10,2	- 389	-1,9

Ab 1979 wurden als Berechnungsgrundlage für das Geburtendefizit die beim Meldeamt der Pol. Dion Linz angemeldeten Geburten beziehungsweise abgemeldeten Sterbefälle genommen. Nicht berücksichtigt wurden jene Geburten und Sterbefälle, die bei den Standesämtern beurkundet wurden, in Linz aber einen Nebenwohnsitz begründeten bzw. auflösten.

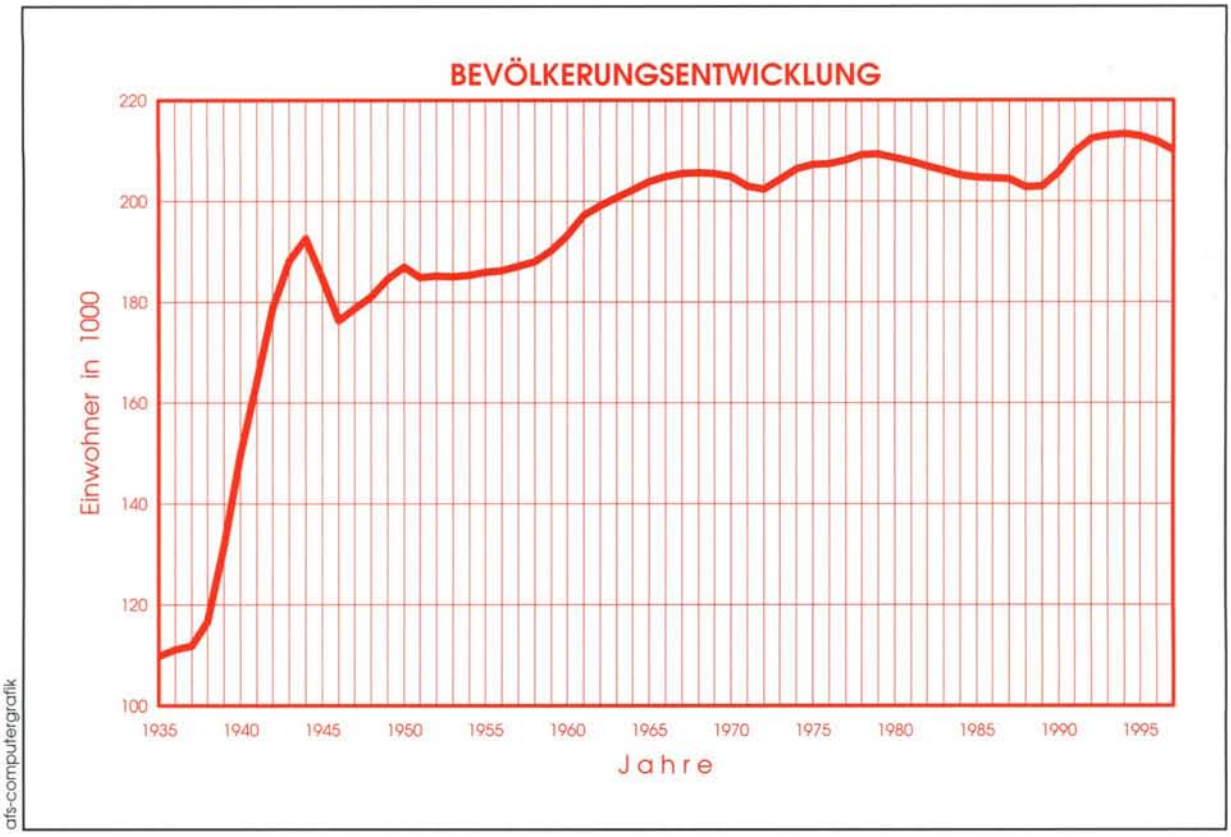
BEVÖLKERUNGSENTWICKLUNG
Einwohner in 1000
220
200
180
160
140
120
100
1935
1940
1945
1950
1955
1960
1965
1970
1975
1980
1985
1990
1995
Jahre
afs-computergrafik

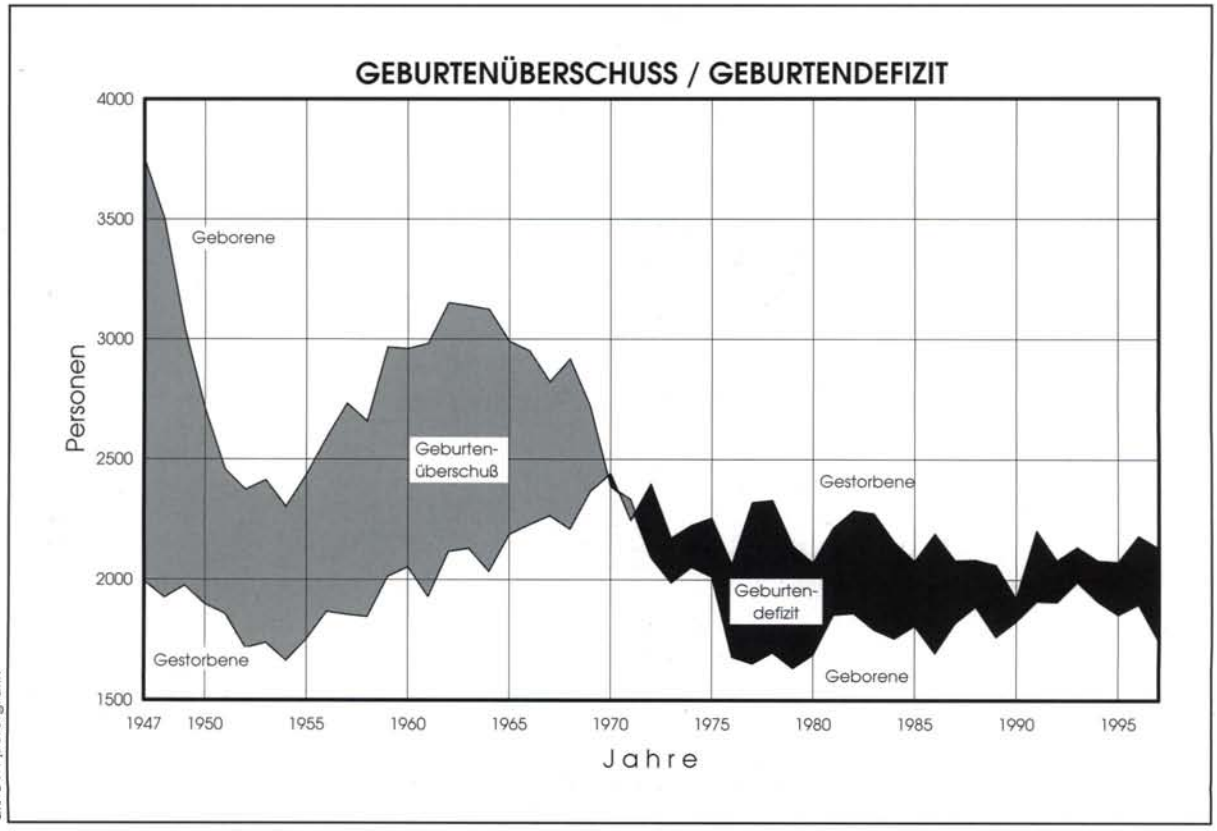
GEBURTENÜBERSCHUSS / GEBURTENDEFIZIT
Personen
4000
3500
3000
2500
2000
1500
Geborene
Geburten-
überschuß
Gestorbene
Gestorbene
Geburten-
defizit
Geborene
1947
1950
1955
1960
1965
1970
1975
1980
1985
1990
1995
Jahre
afs-computergrafik

3.3 GEBURTEN

Alter der Mutter	Summe	männlich	weiblich	ehelich		unehelich	
				absolut	%	absolut	%
1996							
unter 15	1	1	–	–	–	1	100,0
15–19	67	40	27	29	43,3	38	56,7
20–24	416	222	194	260	62,5	156	37,5
25–29	757	381	376	537	70,9	220	29,1
30–34	489	266	223	372	76,1	117	23,9
35–39	172	80	92	130	75,6	42	24,4
40–44	20	14	6	15	75,0	5	25,0
45 und älter	1	1	–	1	100,0	–	–
Summe	1923	1005	918	1344	69,9	579	30,1
1997							
unter 15	1	1	–	–	–	1	100,0
15–19	78	42	36	23	29,5	55	70,5
20–24	371	187	184	216	58,2	155	41,8
25–29	664	317	347	479	72,1	185	27,9
30–34	494	258	236	386	78,1	108	21,9
35–39	163	78	85	124	76,1	39	23,9
40–44	25	12	13	17	68,0	8	32,0
45 und älter	1	–	1	1	100,0	–	–
Summe	1797	895	902	1246	69,3	551	30,7

Anmerkung: Bei den Standesämtern beurkundete Lebendgeborene

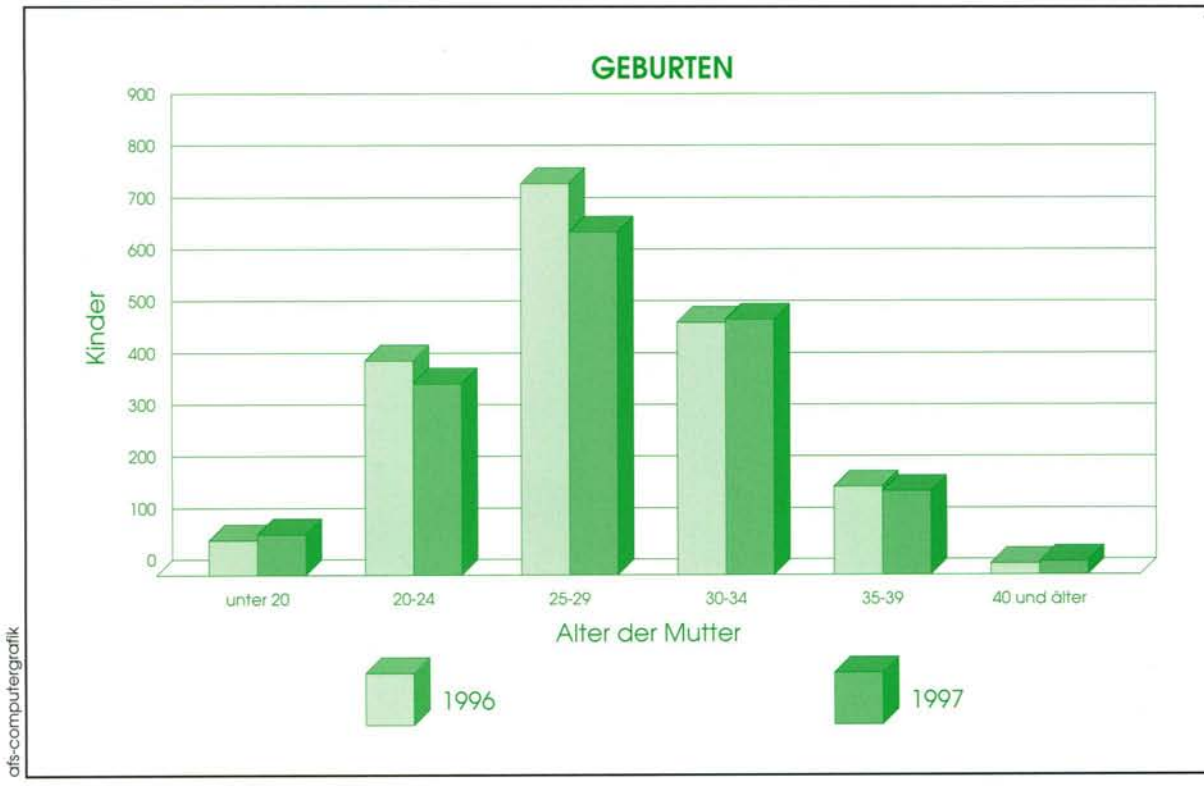

3.4 TODESFÄLLE

Altersgruppen	ledig		verheiratet		verwitwet		geschieden		Gesamtsumme		
	männlich	weiblich	männlich	weiblich	männlich	weiblich	männlich	weiblich	männlich	weiblich	Summe
1996											
unter 1	10	5	–	–	–	–	–	–	10	5	15
1	–	2	–	–	–	–	–	–	–	2	2
2–4	1	–	–	–	–	–	–	–	1	–	1
5–9	1	2	–	–	–	–	–	–	1	2	3
10–14	1	–	–	–	–	–	–	–	1	–	1
15–19	4	1	–	–	–	–	–	–	4	1	5
20–29	10	6	3	1	–	–	–	3	13	10	23
30–39	8	6	7	6	1	1	3	6	19	19	38
40–49	19	1	14	17	1	3	21	8	55	29	84
50–59	24	7	71	20	3	7	27	15	125	49	174
60–69	15	12	120	53	18	28	27	11	180	104	284
70–79	14	32	208	95	41	149	15	31	278	307	585
80–89	9	51	158	39	73	340	6	23	246	453	699
90 und älter	5	19	19	4	39	128	4	8	67	159	226
Summe	121	144	600	235	176	656	103	105	1000	1140	2140
1997											
unter 1	7	6	–	–	–	–	–	–	7	6	13
1	–	1	–	–	–	–	–	–	–	1	1
2–4	3	–	–	–	–	–	–	–	3	–	3
5–9	–	1	–	–	–	–	–	–	–	1	1
10–14	–	–	–	–	–	–	–	–	–	–	–
15–19	1	1	–	–	–	–	–	–	1	1	2
20–29	5	4	1	3	–	–	–	1	6	8	14
30–39	15	2	7	3	2	–	6	1	30	6	36
40–49	11	3	17	8	–	1	11	6	39	18	57
50–59	26	12	56	33	4	9	24	10	110	64	174
60–69	16	10	118	55	10	30	28	16	172	111	283
70–79	18	38	191	80	44	164	9	26	262	308	570
80–89	11	53	155	38	81	328	9	29	256	448	704
90 und älter	1	17	22	5	26	157	1	7	50	186	236
Summe	114	148	567	225	167	689	88	96	936	1158	2094

Anmerkung: Bei den Standesämtern beurkundete Todesfälle

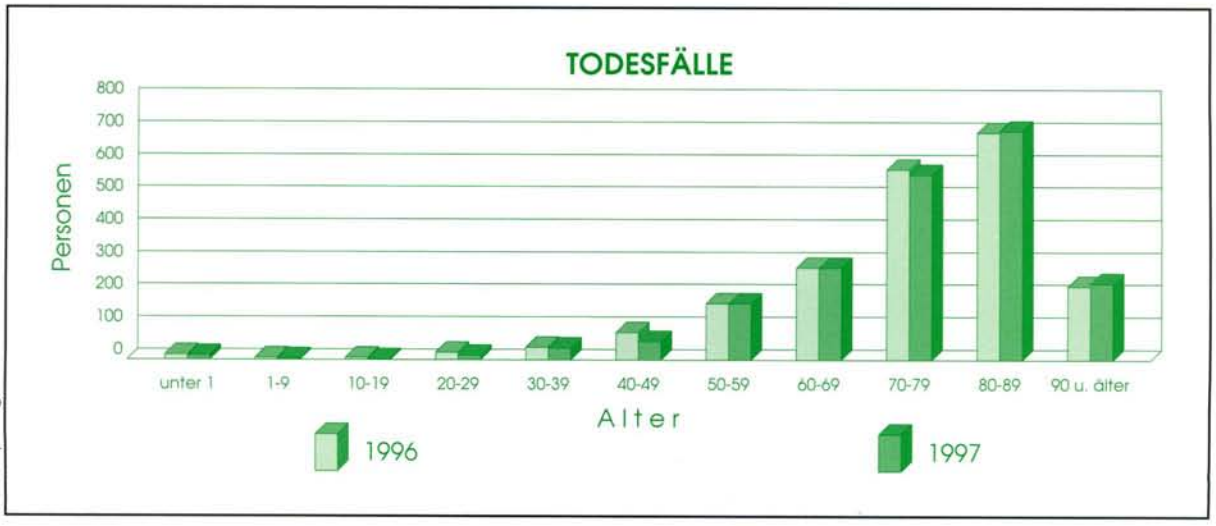

afs-computergrafik

3.5 WOHNBEVÖLKERUNG

3.5.1 WOHNBEVÖLKERUNG – ABSOLUT

Statistische Bezirke und Stadtteile	Altersgruppen									
	bis 5	6–14	15–19	20–29	30–39	40–49	50–59	60–69	70–79	80 u. äl.
1 Altstadtviertel	140	176	165	773	777	478	374	223	265	129
2 Rathausviertel	263	360	316	1452	1311	910	865	561	647	360
3 Kaplanhofviertel	238	349	297	921	1045	732	827	647	794	335
4 Neustadtviertel	320	431	309	1314	1493	964	759	495	591	315
5 Volksgartenv.	304	391	338	1450	1378	875	805	539	781	533
6 Römerberg-M.	161	204	142	468	598	384	358	259	272	121
Innenstadt	1426	1911	1567	6378	6602	4343	3988	2724	3350	1793
7 Freinberg	20	49	76	148	92	100	119	67	97	154
8 Froschberg	470	708	391	1240	1565	1184	1074	878	912	373
9 Keferfeld	347	648	495	1067	1305	1284	1413	723	595	270
10 Bindermichl	347	600	352	1075	1379	1162	1373	1056	953	355
11 Spallerhof	179	347	220	729	814	861	835	495	518	493
12 Wankmüllerhofv.	167	216	140	531	745	449	532	703	681	197
13 A.-Hofer-Pl.-V.	272	320	201	1163	1244	789	785	637	517	193
Waldegg	1802	2888	1875	5953	7144	5829	6131	4559	4273	2035
14 Makartviertel	333	384	295	1241	1259	817	690	692	761	258
15 Franckviertel	507	661	468	1740	1717	1555	1251	898	928	521
16 Hafenviertel	65	144	89	254	344	332	337	212	146	59
Lustenau	905	1189	852	3235	3320	2704	2278	1802	1835	838
17 St. Peter	54	99	61	201	332	324	195	100	39	11
18 Neue Welt	183	245	151	515	640	445	413	297	245	89
19 Scharlinz	218	272	170	494	638	532	600	411	354	173
20 Bergern	271	583	243	516	1007	612	510	342	220	70
21 Neue Heimat	296	469	278	837	1040	802	849	630	841	274
22 Wegscheid	269	499	305	632	829	816	609	277	218	70
23 Schörgenhub	1144	1851	885	2267	3174	2297	1456	653	427	120
24 Kleinmünchen	382	621	342	972	1176	1045	1085	928	871	294
Kleinmünchen	2763	4540	2374	6233	8504	6549	5522	3538	3176	1090
25 Ebelsberg	1324	1549	595	2272	3045	1556	1394	1049	628	209
26 Alt-Urfahr	293	425	251	1111	1187	772	614	348	371	354
27 Heilham	144	254	162	471	665	480	704	510	525	205
28 Hartmayrsiedl.	178	297	143	521	775	556	579	546	654	280
29 Harbachsiedl.	209	417	194	576	816	575	621	452	576	246
30 Karlhofsiedlung	171	284	141	415	591	423	466	303	340	185
31 Auberg	245	379	230	856	1009	652	710	501	549	217
Urfahr	1240	2056	1121	3950	5043	3458	3694	2660	3015	1487
32 Pöstlingberg	102	169	78	204	337	229	263	191	170	58
33 Bachl-Gründb.	180	317	207	495	650	577	539	319	297	109
Pöstlingberg	282	486	285	699	987	806	802	510	467	167
34 St. Magdalena	403	597	422	1163	1296	1156	1236	568	387	152
35 Katzbach	495	783	806	3244	1858	1706	1869	843	557	202
36 Elmberg	85	173	95	208	304	213	153	96	90	24
St. Magdalena	983	1553	1323	4615	3458	3075	3258	1507	1034	378
LINZ GESAMT	10779	16271	10053	33536	38435	28644	27262	18449	17817	8008

Anmerkung: Anwesende Bevölkerung aufgrund des Meldegesetzes (Haupt- und Nebenwohnsitzbevölkerung)
Stand der Daten: 31. 12. 1997

NOCH 3.5.1

Statistische Bezirke und Stadtteile	Staat		Geschlecht		Familienstand				Summe
	Österr.	Ausland	männl.	weibl.	ledig[1]	verh.	gesch.	verw.	
1 Altstadtviertel	2761	739	1643	1857	1922	1138	238	202	3500
2 Rathausviertel	6000	1045	3171	3874	3667	2309	531	538	7045
3 Kaplanhofviertel	5752	433	2701	3484	2601	2339	569	676	6185
4 Neustadtviertel	5792	1199	3290	3701	3497	2455	531	508	6991
5 Volksgartenviertel	6385	1009	3265	4129	3992	2256	511	635	7394
6 Römerberg-Marg.	2518	449	1469	1498	1381	1236	158	192	2967
Innenstadt	29208	4874	15539	18543	17060	11733	2538	2751	34082
7 Freinberg	851	71	315	607	481	205	75	161	922
8 Froschberg	8252	543	4123	4672	3578	3998	544	675	8795
9 Keferfeld	7656	491	3796	4351	3197	3804	623	523	8147
10 Bindermichl	8292	360	4021	4631	3146	3932	742	832	8652
11 Spallerhof	5148	343	2656	2835	2083	2257	482	669	5491
12 Wankmüllerhofv.	4086	275	1981	2380	1545	1892	428	496	4361
13 A.-Hofer-Pl.-Viertel	4984	1137	2969	3152	2960	2241	482	438	6121
Waldegg	39269	3220	19861	22628	16990	18329	3376	3794	42489
14 Makartviertel	5373	1357	3319	3411	3124	2584	451	571	6730
15 Franckviertel	8592	1654	4886	5360	4553	3505	1228	960	10246
16 Hafenviertel	1527	455	1151	831	830	875	160	117	1982
Lustenau	15492	3466	9356	9602	8507	6964	1839	1648	18958
17 St. Peter	508	908	1058	358	869	487	32	28	1416
18 Neue Welt	2427	796	1551	1672	1453	1333	231	206	3223
19 Scharlinz	3398	464	1844	2018	1481	1713	304	364	3862
20 Bergern	3831	543	2164	2210	1925	1906	368	175	4374
21 Neue Heimat	5759	557	2952	3364	2441	2590	576	709	6316
22 Wegscheid	3790	734	2361	2163	2074	1918	331	201	4524
23 Schörgenhub	12722	1552	7069	7205	6850	5536	1407	481	14274
24 Kleinmünchen	6400	1316	3723	3993	2896	3419	665	736	7716
Kleinmünchen	38327	5962	21664	22625	19120	18415	3882	2872	44289
25 Ebelsberg	12217	1404	6747	6874	6148	6000	887	586	13621
26 Alt-Urfahr	4616	1110	2698	3028	2925	1901	472	428	5726
27 Heilham	4018	102	1899	2221	1479	1871	349	421	4120
28 Hartmayrsiedlung	4388	141	1975	2554	1700	1754	455	620	4529
29 Harbachsiedlung	4521	161	2111	2571	1841	1916	386	539	4682
30 Karlhofsiedlung	3157	162	1506	1813	1361	1351	274	333	3319
31 Auberg	4951	397	2472	2876	2434	2176	386	352	5348
Urfahr	25651	2073	12661	15063	11740	10969	2322	2693	27724
32 Pöstlingberg	1706	95	848	953	700	902	78	121	1801
33 Bachl-Gründberg	3506	184	1803	1887	1503	1723	253	211	3690
Pöstlingberg	5212	279	2651	2840	2203	2625	331	332	5491
34 St. Magdalena	7104	276	3423	3957	3265	3227	542	346	7380
35 Katzbach	11577	786	6198	6165	6284	4813	786	480	12363
36 Elmberg	1358	83	709	732	693	598	88	62	1441
St. Magdalena	20039	1145	10330	10854	10242	8638	1416	888	21184
LINZ GESAMT	185923	23331	99867	109387	92879	84160	16623	15592	209254

1) zum Familienstand "ledig" wurden auch Personen mit unbekanntem Familienstand gezählt
Stand der Daten: 31. 12. 1997

3.5.2 WOHNBEVÖLKERUNG – PROZENTANTEILE

Statistische Bezirke und Stadtteile	Altersgruppen									
	bis 5	6–14	15–19	20–29	30–39	40–49	50–59	60–69	70–79	80 u. äl.
1 Altstadtviertel	4,0	5,0	4,7	22,1	22,2	13,7	10,7	6,4	7,6	3,7
2 Rathausviertel	3,7	5,1	4,5	20,6	18,6	12,9	12,3	8,0	9,2	5,1
3 Kaplanhofviertel	3,8	5,6	4,8	14,9	16,9	11,8	13,4	10,5	12,8	5,4
4 Neustadtviertel	4,6	6,2	4,4	18,8	21,4	13,8	10,9	7,1	8,5	4,5
5 Volksgartenv.	4,1	5,3	4,6	19,6	18,6	11,8	10,9	7,3	10,6	7,2
6 Römerberg-M.	5,4	6,9	4,8	15,8	20,2	12,9	12,1	8,7	9,2	4,1
Innenstadt	4,2	5,6	4,6	18,7	19,4	12,7	11,7	8,0	9,8	5,3
7 Freinberg	2,2	5,3	8,2	16,1	10,0	10,8	12,9	7,3	10,5	16,7
8 Froschberg	5,3	8,1	4,4	14,1	17,8	13,5	12,2	10,0	10,4	4,2
9 Keferfeld	4,3	8,0	6,1	13,1	16,0	15,8	17,3	8,9	7,3	3,3
10 Bindermichl	4,0	6,9	4,1	12,4	15,9	13,4	15,9	12,2	11,0	4,1
11 Spallerhof	3,3	6,3	4,0	13,3	14,8	15,7	15,2	9,0	9,4	9,0
12 Wankmüllerhofv.	3,8	5,0	3,2	12,2	17,1	10,3	12,2	16,1	15,6	4,5
13 A.-Hofer-Pl.-V.	4,4	5,2	3,3	19,0	20,3	12,9	12,8	10,4	8,4	3,2
Waldegg	4,2	6,8	4,4	14,0	16,8	13,7	14,4	10,7	10,1	4,8
14 Makartviertel	4,9	5,7	4,4	18,4	18,7	12,1	10,3	10,3	11,3	3,8
15 Franckviertel	4,9	6,5	4,6	17,0	16,8	15,2	12,2	8,8	9,1	5,1
16 Hafenviertel	3,3	7,3	4,5	12,8	17,4	16,8	17,0	10,7	7,4	3,0
Lustenau	4,8	6,3	4,5	17,1	17,5	14,3	12,0	9,5	9,7	4,4
17 St. Peter	3,8	7,0	4,3	14,2	23,4	22,9	13,8	7,1	2,8	0,8
18 Neue Welt	5,7	7,6	4,7	16,0	19,9	13,8	12,8	9,2	7,6	2,8
19 Scharlinz	5,6	7,0	4,4	12,8	16,5	13,8	15,5	10,6	9,2	4,5
20 Bergern	6,2	13,3	5,6	11,8	23,0	14,0	11,7	7,8	5,0	1,6
21 Neue Heimat	4,7	7,4	4,4	13,3	16,5	12,7	13,4	10,0	13,3	4,3
22 Wegscheid	5,9	11,0	6,7	14,0	18,3	18,0	13,5	6,1	4,8	1,5
23 Schörgenhub	8,0	13,0	6,2	15,9	22,2	16,1	10,2	4,6	3,0	0,8
24 Kleinmünchen	5,0	8,0	4,4	12,6	15,2	13,5	14,1	12,0	11,3	3,8
Kleinmünchen	6,2	10,3	5,4	14,1	19,2	14,8	12,5	8,0	7,2	2,5
25 Ebelsberg	9,7	11,4	4,4	16,7	22,4	11,4	10,2	7,7	4,6	1,5
26 Alt-Urfahr	5,1	7,4	4,4	19,4	20,7	13,5	10,7	6,1	6,5	6,2
27 Heilham	3,5	6,2	3,9	11,4	16,1	11,7	17,1	12,4	12,7	5,0
28 Hartmayrsiedl.	3,9	6,6	3,2	11,5	17,1	12,3	12,8	12,1	14,4	6,2
29 Harbachsiedl.	4,5	8,9	4,1	12,3	17,4	12,3	13,3	9,7	12,3	5,3
30 Karlhofsiedlung	5,2	8,6	4,2	12,5	17,8	12,7	14,0	9,1	10,2	5,6
31 Auberg	4,6	7,1	4,3	16,0	18,9	12,2	13,3	9,4	10,3	4,1
Urfahr	4,5	7,4	4,0	14,2	18,2	12,5	13,3	9,6	10,9	5,4
32 Pöstlingberg	5,7	9,4	4,3	11,3	18,7	12,7	14,6	10,6	9,4	3,2
33 Bachl-Gründb.	4,9	8,6	5,6	13,4	17,6	15,6	14,6	8,6	8,0	3,0
Pöstlingberg	5,1	8,9	5,2	12,7	18,0	14,7	14,6	9,3	8,5	3,0
34 St. Magdalena	5,5	8,1	5,7	15,8	17,6	15,7	16,7	7,7	5,2	2,1
35 Katzbach	4,0	6,3	6,5	26,2	15,0	13,8	15,1	6,8	4,5	1,6
36 Elmberg	5,9	12,0	6,6	14,4	21,1	14,8	10,6	6,7	6,2	1,7
St. Magdalena	4,6	7,3	6,2	21,8	16,3	14,5	15,4	7,1	4,9	1,8
LINZ GESAMT	5,2	7,8	4,8	16,0	18,4	13,7	13,0	8,8	8,5	3,8

Anmerkung: Anwesende Bevölkerung aufgrund des Meldegesetzes (Haupt- und Nebenwohnsitzbevölkerung)
Stand der Daten: 31. 12. 1997

NOCH 3.5.2

Statistische Bezirke und Stadtteile	Staat		Geschlecht		Familienstand				Summe absolut
	Österr.	Ausland	männl.	weibl.	ledig[1]	verh.	gesch.	verw.	
1 Altstadtviertel	78,9	21,1	46,9	53,1	54,9	32,5	6,8	5,8	3500
2 Rathausviertel	85,2	14,8	45,0	55,0	52,1	32,8	7,5	7,6	7045
3 Kaplanhofviertel	93,0	7,0	43,7	56,3	42,1	37,8	9,2	10,9	6185
4 Neustadtviertel	82,8	17,2	47,1	52,9	50,0	35,1	7,6	7,3	6991
5 Volksgartenviertel	86,4	13,6	44,2	55,8	54,0	30,5	6,9	8,6	7394
6 Römerberg-Marg.	84,9	15,1	49,5	50,5	46,5	41,7	5,3	6,5	2967
Innenstadt	85,7	14,3	45,6	54,4	50,1	34,4	7,4	8,1	34082
7 Freinberg	92,3	7,7	34,2	65,8	52,2	22,2	8,1	17,5	922
8 Froschberg	93,8	6,2	46,9	53,1	40,7	45,5	6,2	7,7	8795
9 Keferfeld	94,0	6,0	46,6	53,4	39,2	46,7	7,6	6,4	8147
10 Bindermichl	95,8	4,2	46,5	53,5	36,4	45,4	8,6	9,6	8652
11 Spallerhof	93,8	6,2	48,4	51,6	37,9	41,1	8,8	12,2	5491
12 Wankmüllerhofv.	93,7	6,3	45,4	54,6	35,4	43,4	9,8	11,4	4361
13 A.-Hofer-Pl.-Viertel	81,4	18,6	48,5	51,5	48,4	36,6	7,9	7,2	6121
Waldegg	92,4	7,6	46,7	53,3	40,0	43,1	7,9	8,9	42489
14 Makartviertel	79,8	20,2	49,3	50,7	46,4	38,4	6,7	8,5	6730
15 Franckviertel	83,9	16,1	47,7	52,3	44,4	34,2	12,0	9,4	10246
16 Hafenviertel	77,0	23,0	58,1	41,9	41,9	44,1	8,1	5,9	1982
Lustenau	81,7	18,3	49,4	50,6	44,9	36,7	9,7	8,7	18958
17 St. Peter	35,9	64,1	74,7	25,3	61,4	34,4	2,3	2,0	1416
18 Neue Welt	75,3	24,7	48,1	51,9	45,1	41,4	7,2	6,4	3223
19 Scharlinz	88,0	12,0	47,7	52,3	38,3	44,4	7,9	9,4	3862
20 Bergern	87,6	12,4	49,5	50,5	44,0	43,6	8,4	4,0	4374
21 Neue Heimat	91,2	8,8	46,7	53,3	38,6	41,0	9,1	11,2	6316
22 Wegscheid	83,8	16,2	52,2	47,8	45,8	42,4	7,3	4,4	4524
23 Schörgenhub	89,1	10,9	49,5	50,5	48,0	38,8	9,9	3,4	14274
24 Kleinmünchen	82,9	17,1	48,3	51,7	37,5	44,3	8,6	9,5	7716
Kleinmünchen	86,5	13,5	48,9	51,1	43,2	41,6	8,8	6,5	44289
25 Ebelsberg	89,7	10,3	49,5	50,5	45,1	44,0	6,5	4,3	13621
26 Alt-Urfahr	80,6	19,4	47,1	52,9	51,1	33,2	8,2	7,5	5726
27 Heilham	97,5	2,5	46,1	53,9	35,9	45,4	8,5	10,2	4120
28 Hartmayrsiedlung	96,9	3,1	43,6	56,4	37,5	38,7	10,0	13,7	4529
29 Harbachsiedlung	96,6	3,4	45,1	54,9	39,3	40,9	8,2	11,5	4682
30 Karlhofsiedlung	95,1	4,9	45,4	54,6	41,0	40,7	8,3	10,0	3319
31 Auberg	92,6	7,4	46,2	53,8	45,5	40,7	7,2	6,6	5348
Urfahr	92,5	7,5	45,7	54,3	42,3	39,6	8,4	9,7	27724
32 Pöstlingberg	94,7	5,3	47,1	52,9	38,9	50,1	4,3	6,7	1801
33 Bachl-Gründberg	95,0	5,0	48,9	51,1	40,7	46,7	6,9	5,7	3690
Pöstlingberg	94,9	5,1	48,3	51,7	40,1	47,8	6,0	6,0	5491
34 St. Magdalena	96,3	3,7	46,4	53,6	44,2	43,7	7,3	4,7	7380
35 Katzbach	93,6	6,4	50,1	49,9	50,8	38,9	6,4	3,9	12363
36 Elmberg	94,2	5,8	49,2	50,8	48,1	41,5	6,1	4,3	1441
St. Magdalena	94,6	5,4	48,8	51,2	48,3	40,8	6,7	4,2	21184
LINZ GESAMT	88,9	11,1	47,7	52,3	44,4	40,2	7,9	7,5	209254

1) zum Familienstand "ledig" wurden auch Personen mit unbekanntem Familienstand gezählt
Stand der Daten: 31. 12. 1997

BEVÖLKERUNGS-DICHTE

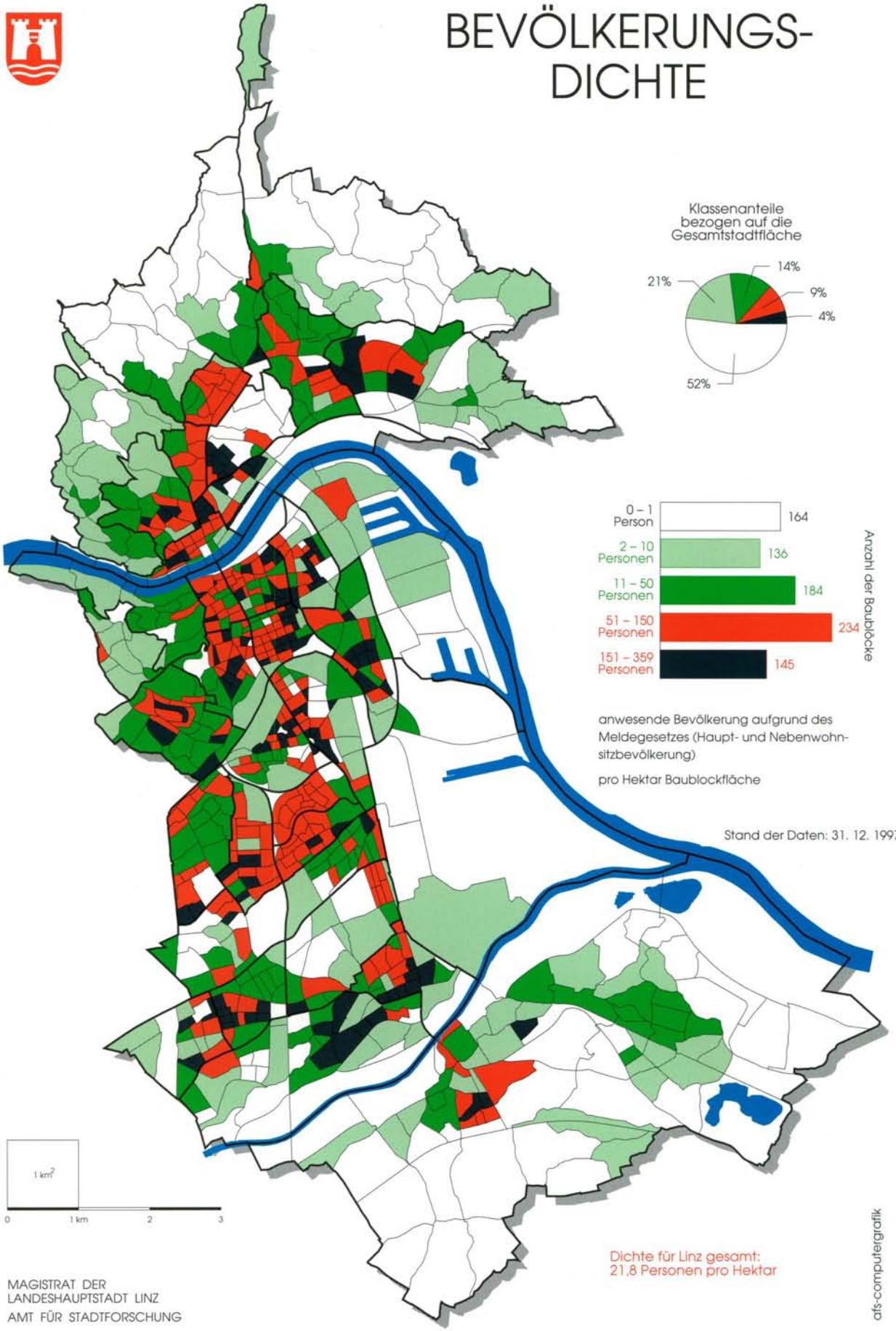

MAGISTRAT DER
LANDESHAUPTSTADT LINZ
AMT FÜR STADTFORSCHUNG

BEVÖLKERUNG

PLANQUADRATE

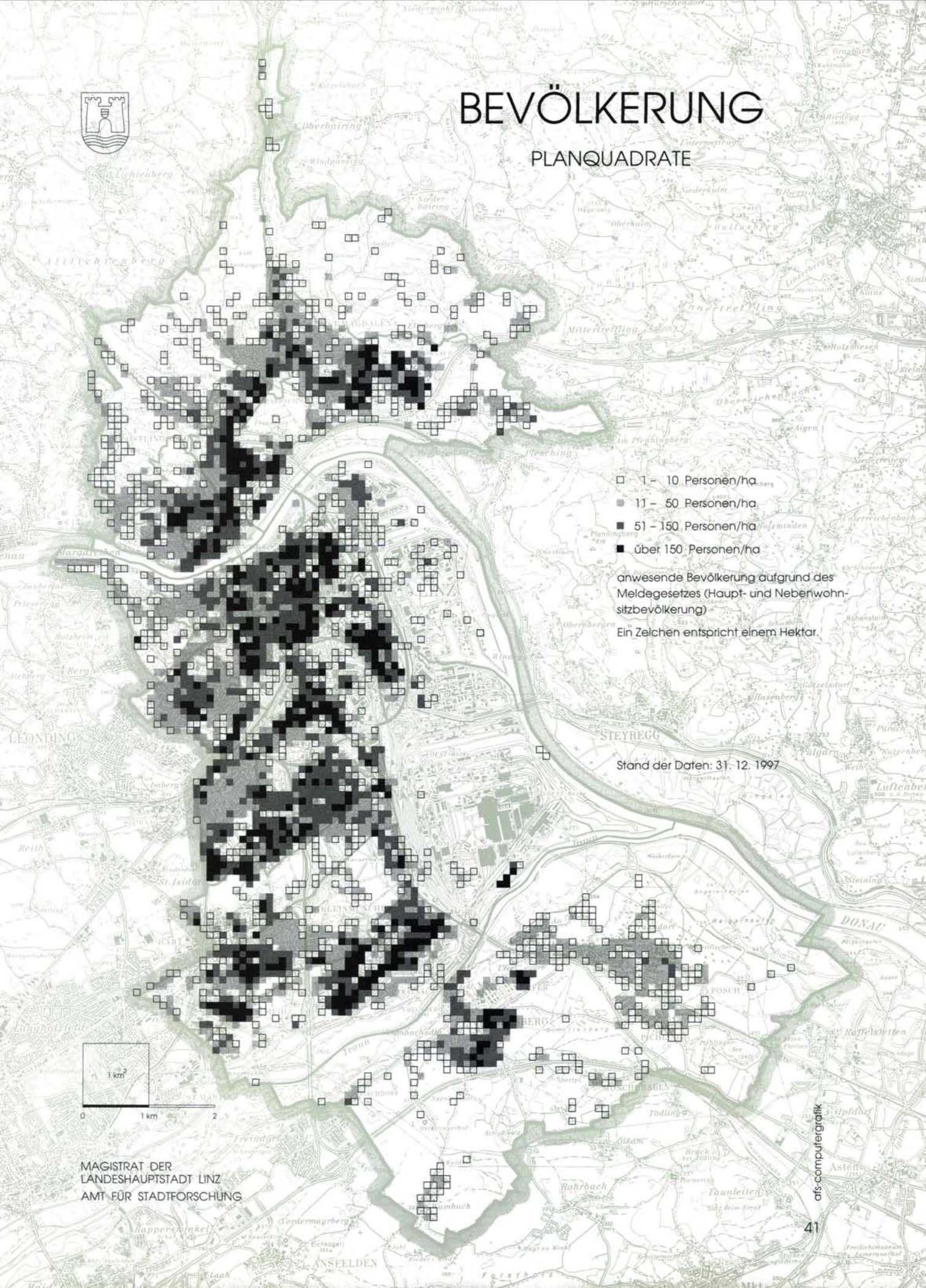

MAGISTRAT DER
LANDESHAUPTSTADT LINZ
AMT FÜR STADTFORSCHUNG

afs-computergrafik

BEVÖLKERUNG

STATISTISCHE BEZIRKE

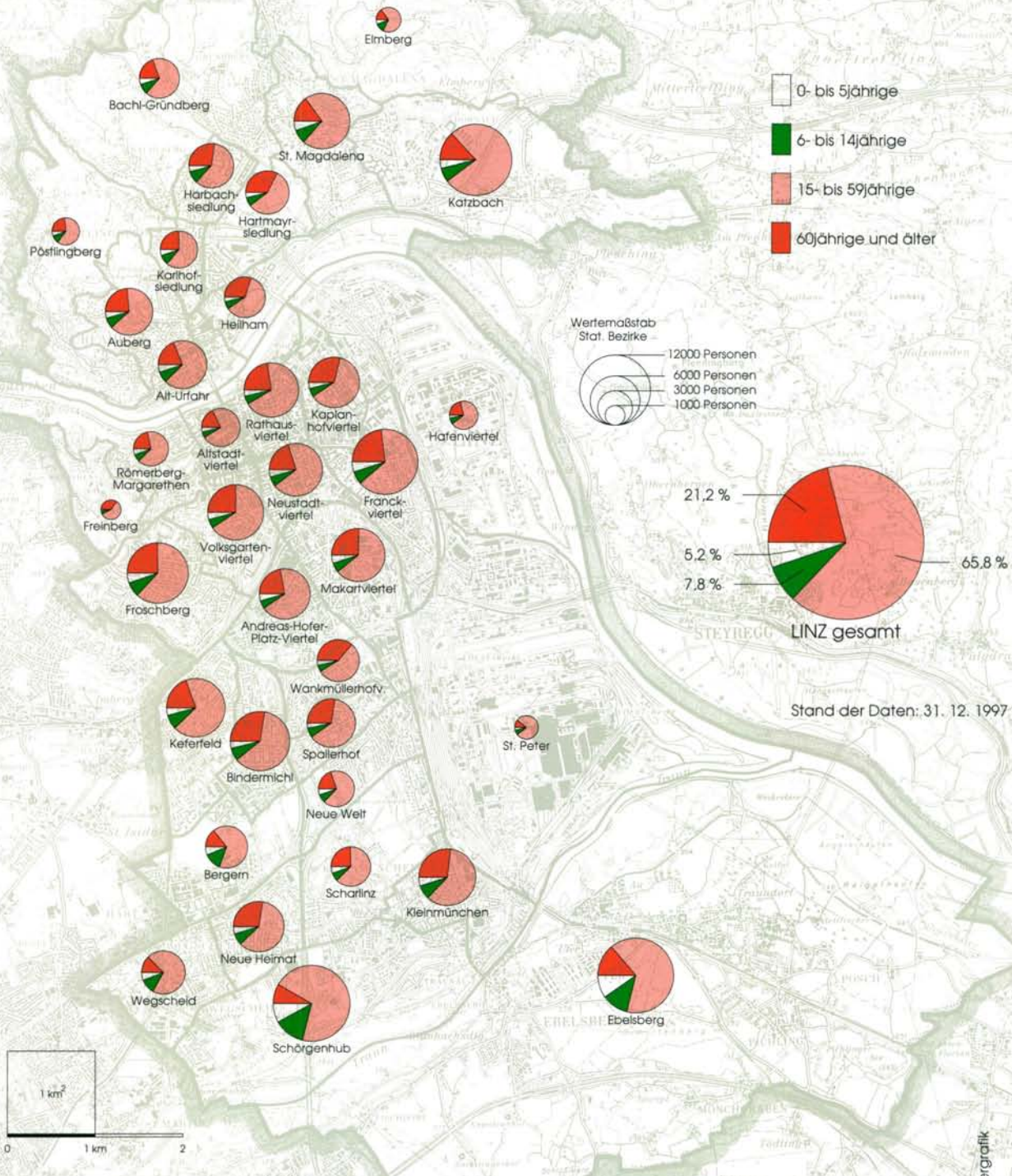

Stand der Daten: 31. 12. 1997

afs-computergrafik

MAGISTRAT DER
LANDESHAUPTSTADT LINZ
AMT FÜR STADTFORSCHUNG

0- BIS 5JÄHRIGE

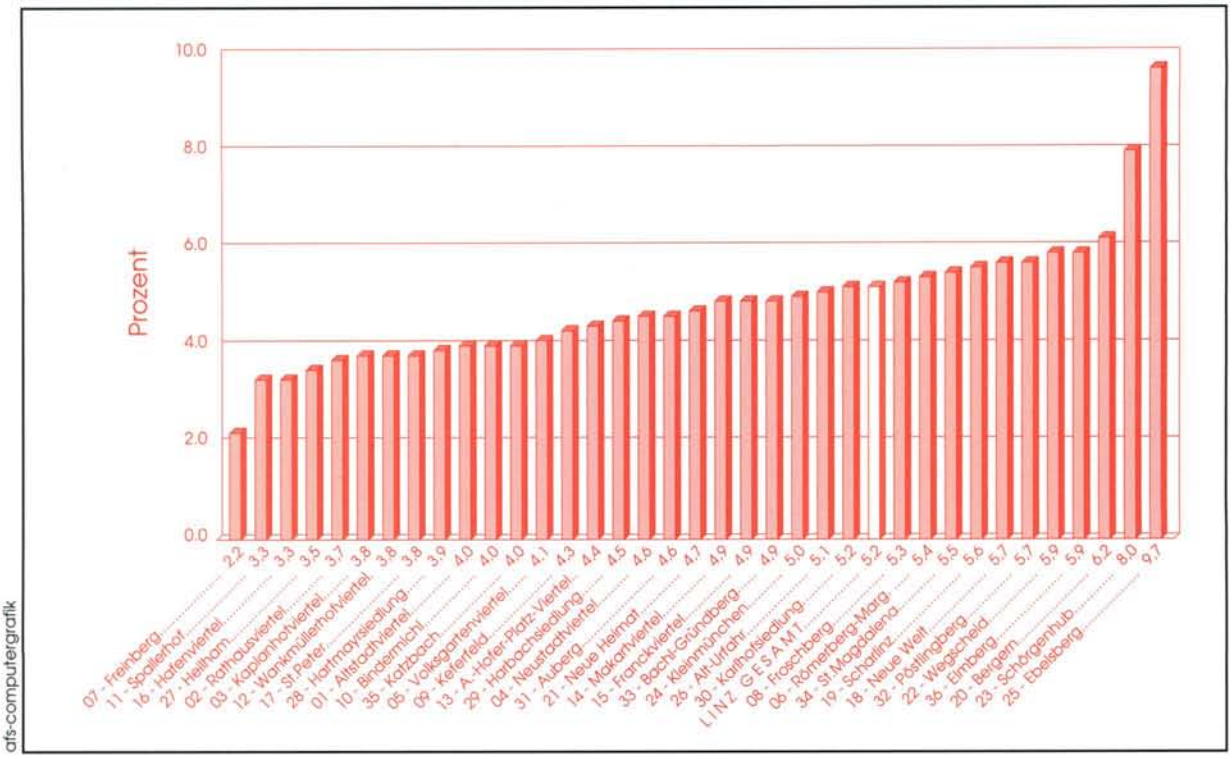

afs-computergrafik

6- BIS 14JÄHRIGE

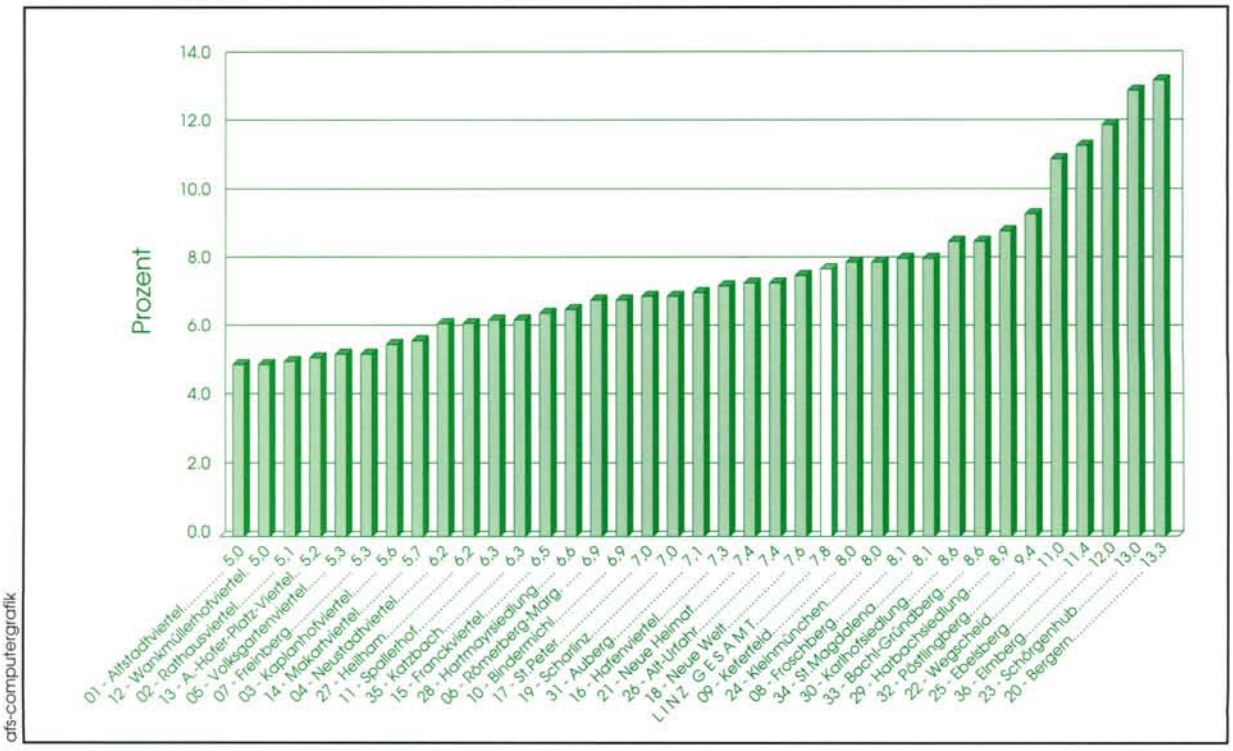

afs-computergrafik

15- BIS 59JÄHRIGE

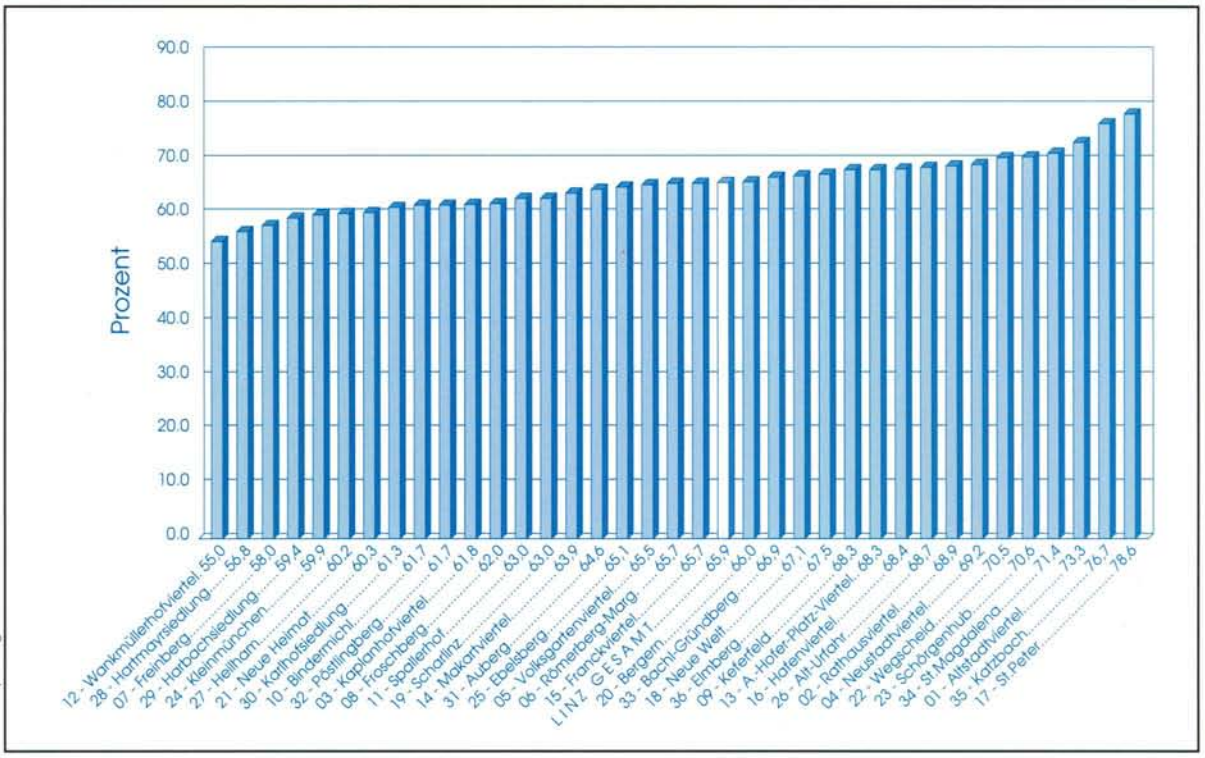

afs-computergrafik

60JÄHRIGE UND ÄLTER

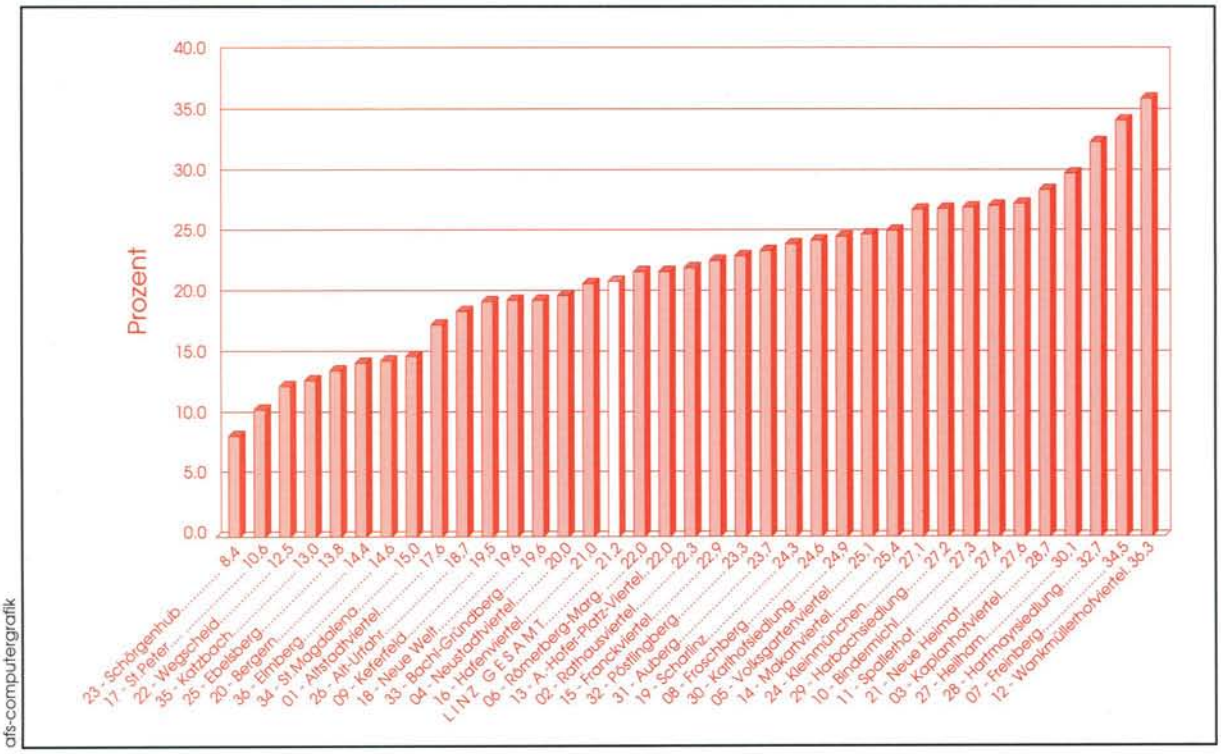

afs-computergrafik

ANTEILE SENIOREN

Zu den Senioren wurden Personen im Alter von 60 Jahren und darüber gezählt.

0,0 - 15,0 %
15,1 - 25,0 %
25,1 - 33,3 %
33,4 - 100,0 %

Anteil im Baublock

Anzahl der Personen

500 Personen
100 Personen
10 Personen

Stand der Daten: 31.12.1997

1 km²

0 1 km 2

MAGISTRAT DER
LANDESHAUPTSTADT LINZ
AMT FÜR STADTFORSCHUNG

afs-computergrafik

3.6 ALTERSSCHICHTUNG

3.6.1 ALTERSSCHICHTUNG – GESCHLECHT

Alter	männlich				weiblich				Summe			
	ledig[1)]	verheiratet	gesch.	verwitwet	ledig[1)]	verheiratet	gesch.	verwitwet	ledig[1)]	verheiratet	gesch.	verwitwet
bis 1	1797	–	–	–	1678	–	–	–	3475	–	–	–
2–3	1787	–	–	–	1774	–	–	–	3561	–	–	–
4–5	1879	–	–	–	1864	–	–	–	3743	–	–	–
6–7	1840	–	–	–	1816	–	–	–	3656	–	–	–
8–9	1906	–	–	–	1758	–	–	–	3664	–	–	–
10–11	1831	–	–	–	1689	–	–	–	3520	–	–	–
12–13	1867	–	–	–	1704	–	–	–	3571	–	–	–
14–15	1896	–	–	–	1874	–	–	–	3770	–	–	–
16–17	1885	–	–	–	1924	2	–	–	3809	2	–	–
18–19	1969	8	–	–	2301	52	1	1	4270	60	1	1
20–21	2465	55	–	–	2562	185	7	–	5027	240	7	–
22–23	2745	136	11	–	2922	385	34	2	5667	521	45	2
24–25	2828	325	24	2	2631	684	75	3	5459	1009	99	5
26–27	2951	621	65	1	2425	1103	139	1	5376	1724	204	2
28–29	2872	1086	134	1	2254	1534	258	10	5126	2620	392	11
30–31	2511	1476	230	3	1888	1772	306	11	4399	3248	536	14
32–33	2295	1649	275	7	1600	1973	408	14	3895	3622	683	21
34–35	1952	1930	344	9	1229	2001	464	22	3181	3931	808	31
36–37	1557	1932	407	8	1037	1952	436	28	2594	3884	843	36
38–39	1181	1833	398	13	803	1954	493	34	1984	3787	891	47
40–41	923	1867	402	11	686	1906	532	54	1609	3773	934	65
42–43	719	1787	426	12	542	1766	513	54	1261	3553	939	66
44–45	674	1760	403	14	431	1700	456	65	1105	3460	859	79
46–47	540	1732	403	14	405	1597	503	65	945	3329	906	79
48–49	480	1944	461	29	312	1783	554	119	792	3727	1015	148
50–51	416	1968	486	21	367	1785	577	119	783	3753	1063	140
52–53	330	1705	351	28	268	1569	445	149	598	3274	796	177
54–55	313	1951	364	45	308	1755	462	196	621	3706	826	241
56–57	316	2238	376	68	359	2085	454	297	675	4323	830	365
58–59	217	1873	281	47	330	1670	331	342	547	3543	612	389
60–61	156	1371	202	52	240	1148	215	339	396	2519	417	391
62–63	151	1303	142	72	217	1159	205	323	368	2462	347	395
64–65	137	1326	120	113	216	1105	167	429	353	2431	287	542
66–67	119	1329	113	94	233	1111	184	560	352	2440	297	654
68–69	77	1352	97	123	261	1039	207	642	338	2391	304	765
70–71	73	1258	68	145	252	1075	220	843	325	2333	288	988
72–73	70	1086	86	148	319	1055	222	1049	389	2141	308	1197
74–75	66	1009	55	154	323	854	221	1230	389	1863	276	1384
76–77	47	906	47	201	259	705	204	1352	306	1611	251	1553
78–79	31	519	25	122	162	342	121	893	193	861	146	1015
80–81	18	369	21	98	91	179	64	706	109	548	85	804
82–83	31	387	18	137	120	176	92	844	151	563	110	981
84–85	22	313	21	135	129	114	65	841	151	427	86	976
86–87	16	182	11	108	108	63	42	627	124	245	53	735
88–89	12	101	5	74	99	34	31	468	111	135	36	542
90–91	3	57	3	66	54	11	20	291	57	68	23	357
92–93	3	15	2	25	31	4	12	173	34	19	14	198
94 u. äl.	10	13	–	34	40	1	6	162	50	14	6	196
Summe	47984	42772	6877	2234	44895	41388	9746	13358	92879	84160	16623	15592

Stand der Daten: 31. 12. 1997

1) zum Familienstand "ledig" wurden auch Personen mit unbekanntem Familienstand gezählt

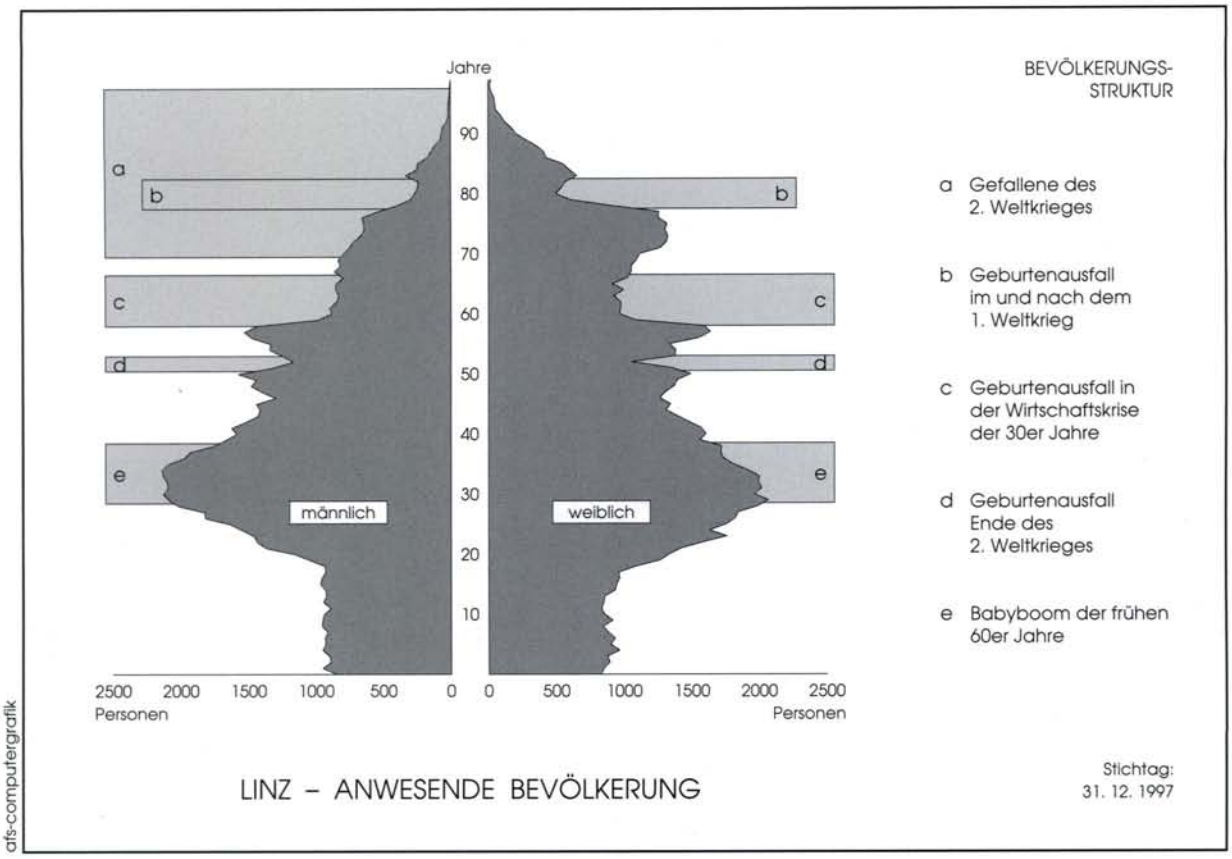
BEVÖLKERUNGS-
STRUKTUR
Jahre
90
80
70
60
50
40
30
20
10
a
b
c
d
e
männlich
weiblich
2500 2000 1500 1000 500 0
0 500 1000 1500 2000 2500
Personen
Personen
a Gefallene des 2. Weltkrieges
b Geburtenausfall im und nach dem 1. Weltkrieg
c Geburtenausfall in der Wirtschaftskrise der 30er Jahre
d Geburtenausfall Ende des 2. Weltkrieges
e Babyboom der frühen 60er Jahre
LINZ – ANWESENDE BEVÖLKERUNG
Stichtag:
31. 12. 1997
afs-computergrafik

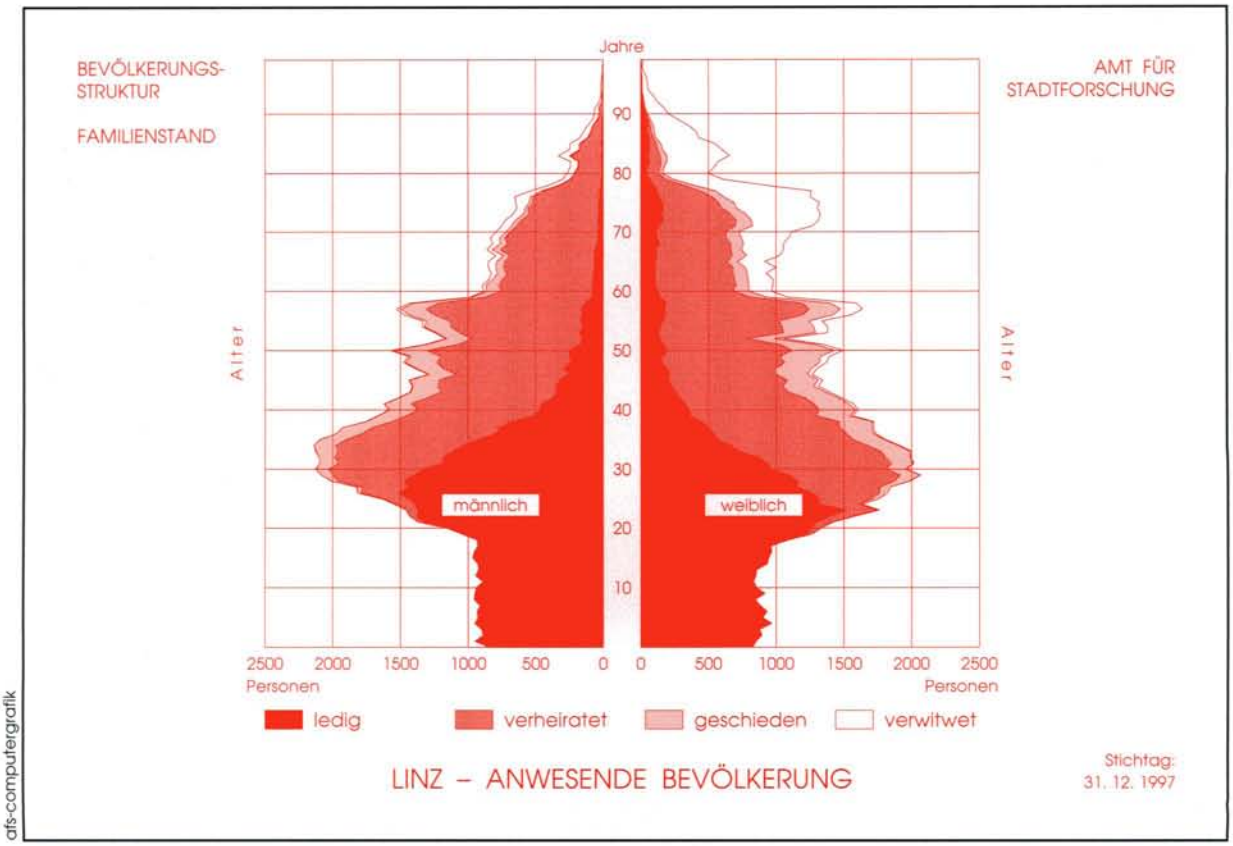
BEVÖLKERUNGS-
STRUKTUR
FAMILIENSTAND
AMT FÜR
STADTFORSCHUNG
Jahre
Alter
Alter
90
80
70
60
50
40
30
20
10
männlich
weiblich
2500 2000 1500 1000 500 0
0 500 1000 1500 2000 2500
Personen
Personen
ledig
verheiratet
geschieden
verwitwet
LINZ – ANWESENDE BEVÖLKERUNG
Stichtag:
31. 12. 1997
afs-computergrafik

3.6.2 ALTERSSCHICHTUNG – STATISTISCHE BEZIRKE

Statistische Bezirke und Stadtteile	Altersgruppen									
	bis 1	2–3	4–5	6–7	8–9	10–11	12–13	14–15	16–17	18–19
1 Altstadtviertel	53	42	45	33	40	39	45	50	66	68
2 Rathausviertel	92	86	85	68	85	84	80	86	98	175
3 Kaplanhofviertel	75	77	86	78	76	69	85	73	103	162
4 Neustadtviertel	116	92	112	87	107	90	91	111	108	146
5 Volksgartenv.	111	99	94	91	80	86	88	100	111	173
6 Römerberg-M.	58	57	46	47	51	42	44	44	48	70
Innenstadt	505	453	468	404	439	410	433	464	534	794
7 Freinberg	5	7	8	6	11	18	11	9	10	60
8 Froschberg	145	154	171	160	150	150	154	176	144	165
9 Keferfeld	112	120	115	126	145	151	147	187	195	192
10 Bindermichl	98	122	127	129	144	140	123	128	154	134
11 Spallerhof	58	57	64	78	61	72	79	97	87	93
12 Wankmüllerhofv.	47	67	53	52	52	42	54	44	58	54
13 A.-Hofer-Pl.-V.	93	93	86	81	85	64	61	70	74	86
Waldegg	558	620	624	632	648	637	629	711	722	784
14 Makartviertel	118	108	107	99	77	88	76	90	113	136
15 Franckviertel	170	174	163	145	134	156	150	159	165	220
16 Hafenviertel	20	20	25	36	31	34	22	40	37	33
Lustenau	308	302	295	280	242	278	248	289	315	389
17 St. Peter	16	19	19	16	25	20	24	22	26	27
18 Neue Welt	60	52	71	56	60	49	54	57	53	67
19 Scharlinz	73	71	74	58	73	46	67	57	65	76
20 Bergern	81	96	94	113	132	143	134	120	99	85
21 Neue Heimat	94	91	111	91	105	116	99	106	115	115
22 Wegscheid	80	94	95	111	107	110	104	142	117	113
23 Schörgenhub	303	401	440	459	414	371	396	416	373	307
24 Kleinmünchen	124	119	139	124	122	131	167	148	140	131
Kleinmünchen	815	924	1024	1012	1013	966	1021	1046	962	894
25 Ebelsberg	445	437	442	402	355	324	316	289	224	234
26 Alt-Urfahr	109	97	87	106	102	80	100	85	92	111
27 Heilham	50	49	45	48	57	63	51	74	63	60
28 Hartmayrsiedl.	45	63	70	58	70	80	60	64	67	41
29 Harbachsiedl.	62	65	82	84	116	86	90	76	95	64
30 Karlhofsiedlung	61	56	54	59	75	57	62	57	56	59
31 Auberg	83	75	87	89	88	85	70	91	91	95
Urfahr	410	405	425	444	508	451	433	447	464	430
32 Pöstlingberg	34	34	34	41	41	30	36	35	36	28
33 Bachl-Gründb.	58	59	63	76	61	67	78	83	90	69
Pöstlingberg	92	93	97	117	102	97	114	118	126	97
34 St. Magdalena	143	127	133	126	129	142	126	145	157	194
35 Katzbach	162	152	181	176	167	164	189	201	234	458
36 Elmberg	21	29	35	47	36	31	38	38	47	31
St. Magdalena	326	308	349	349	332	337	353	384	438	683
LINZ GESAMT	3475	3561	3743	3656	3664	3520	3571	3770	3811	4332

Anmerkung: Anwesende Bevölkerung aufgrund des Meldegesetzes (Haupt- und Nebenwohnsitzbevölkerung)
Stand der Daten: 31. 12. 1997

NOCH 3.6.2

Statistische Bezirke und Stadtteile	Altersgruppen									
	20–21	22–23	24–25	26–27	28–29	30–31	32–33	34–35	36–37	38–39
1 Altstadtviertel	117	149	151	180	176	197	177	151	134	118
2 Rathausviertel	274	321	275	286	296	330	265	280	232	204
3 Kaplanhofviertel	142	179	188	198	214	210	218	208	225	184
4 Neustadtviertel	166	250	283	284	331	315	324	332	265	257
5 Volksgartenv.	201	286	273	313	377	319	312	265	259	223
6 Römerberg-M.	59	85	94	110	120	127	138	131	100	102
Innenstadt	959	1270	1264	1371	1514	1498	1434	1367	1215	1088
7 Freinberg	60	25	20	22	21	26	21	15	14	16
8 Froschberg	190	213	234	287	316	336	320	309	288	312
9 Keferfeld	192	205	188	224	258	272	298	250	253	232
10 Bindermichl	159	198	221	224	273	266	282	272	304	255
11 Spallerhof	114	140	135	172	168	163	159	151	167	174
12 Wankmüllerhofv.	63	77	102	138	151	164	141	152	158	130
13 A.-Hofer-Pl.-V.	146	195	253	286	283	269	303	264	238	170
Waldegg	924	1053	1153	1353	1470	1496	1524	1413	1422	1289
14 Makartviertel	184	236	249	267	305	292	278	252	223	214
15 Franckviertel	273	327	355	385	400	403	333	341	335	305
16 Hafenviertel	35	42	43	59	75	80	69	58	73	64
Lustenau	492	605	647	711	780	775	680	651	631	583
17 St. Peter	25	31	41	44	60	54	82	64	75	57
18 Neue Welt	81	87	111	120	116	145	122	137	127	109
19 Scharlinz	83	92	85	104	130	138	147	145	107	101
20 Bergern	74	73	96	125	148	160	222	227	211	187
21 Neue Heimat	127	160	165	156	229	221	201	219	207	192
22 Wegscheid	115	120	127	128	142	168	148	173	166	174
23 Schörgenhub	324	378	401	541	623	666	699	609	625	575
24 Kleinmünchen	158	173	176	222	243	245	224	269	239	199
Kleinmünchen	962	1083	1161	1396	1631	1743	1763	1779	1682	1537
25 Ebelsberg	261	323	463	565	660	674	701	673	532	465
26 Alt-Urfahr	154	210	233	239	275	243	263	240	226	215
27 Heilham	69	78	75	106	143	129	126	170	126	114
28 Hartmayrsiedl.	62	88	95	104	172	154	172	181	142	126
29 Harbachsiedl.	71	121	104	135	145	148	175	172	164	157
30 Karlhofsiedlung	60	84	72	82	117	115	119	133	123	101
31 Auberg	106	164	191	199	196	204	229	202	189	185
Urfahr	522	745	770	865	1048	993	1084	1098	970	898
32 Pöstlingberg	28	29	46	50	51	72	65	75	65	60
33 Bachl-Gründb.	92	75	88	108	132	131	133	126	120	140
Pöstlingberg	120	104	134	158	183	203	198	201	185	200
34 St. Magdalena	211	218	222	231	281	281	261	276	260	218
35 Katzbach	762	759	680	570	473	422	433	363	329	311
36 Elmberg	36	44	37	42	49	58	61	66	56	63
St. Magdalena	1009	1021	939	843	803	761	755	705	645	592
LINZ GESAMT	5274	6235	6572	7306	8149	8197	8221	7951	7357	6709

Stand der Daten: 31. 12. 1997

NOCH 3.6.2

Statistische Bezirke und Stadtteile	Altersgruppen									
	40–41	42–43	44–45	46–47	48–49	50–51	52–53	54–55	56–57	58–59
1 Altstadtviertel	104	100	79	99	96	87	68	78	77	64
2 Rathausviertel	201	207	165	172	165	186	170	149	220	140
3 Kaplanhofviertel	157	160	129	138	148	162	117	169	201	178
4 Neustadtviertel	229	212	179	167	177	168	155	137	154	145
5 Volksgartenv.	206	196	160	171	142	161	142	156	189	157
6 Römerberg-M.	81	83	85	71	64	53	62	82	99	62
Innenstadt	978	958	797	818	792	817	714	771	940	746
7 Freinberg	22	11	16	24	27	17	29	29	22	22
8 Froschberg	309	251	228	198	198	201	195	202	257	219
9 Keferfeld	290	238	253	227	276	310	254	299	287	263
10 Bindermichl	263	230	216	193	260	269	236	260	303	305
11 Spallerhof	174	154	152	178	203	188	166	154	199	128
12 Wankmüllerhofv.	123	85	76	83	82	82	68	112	134	136
13 A.-Hofer-Pl.-V.	188	158	156	138	149	138	131	143	195	178
Waldegg	1369	1127	1097	1041	1195	1205	1079	1199	1397	1251
14 Makartviertel	173	154	181	145	164	157	141	146	135	111
15 Franckviertel	317	321	290	300	327	292	266	214	272	207
16 Hafenviertel	79	57	66	63	67	82	74	58	61	62
Lustenau	569	532	537	508	558	531	481	418	468	380
17 St. Peter	64	74	67	61	58	52	38	40	35	30
18 Neue Welt	102	95	78	89	81	84	72	89	92	76
19 Scharlinz	105	86	114	95	132	119	101	128	142	110
20 Bergern	156	126	119	108	103	117	89	105	117	82
21 Neue Heimat	167	158	145	154	178	158	150	173	208	160
22 Wegscheid	208	177	162	142	127	130	126	112	155	86
23 Schörgenhub	516	490	446	409	436	398	290	300	280	188
24 Kleinmünchen	226	218	218	167	216	200	189	209	254	233
Kleinmünchen	1480	1350	1282	1164	1273	1206	1017	1116	1248	935
25 Ebelsberg	384	324	307	250	291	268	192	265	342	327
26 Alt-Urfahr	178	167	153	151	123	167	117	121	111	98
27 Heilham	109	114	77	84	96	124	108	165	164	143
28 Hartmayrsiedl.	116	106	118	111	105	118	106	122	129	104
29 Harbachsiedl.	131	111	112	88	133	121	107	121	149	123
30 Karlhofsiedlung	93	83	78	80	89	95	77	89	120	85
31 Auberg	137	121	147	118	129	161	108	149	156	136
Urfahr	764	702	685	632	675	786	623	767	829	689
32 Pöstlingberg	53	51	42	43	40	39	44	51	75	54
33 Bachl-Gründb.	128	127	111	108	103	123	89	104	117	106
Pöstlingberg	181	178	153	151	143	162	133	155	192	160
34 St. Magdalena	204	202	225	234	291	295	225	247	266	203
35 Katzbach	325	332	322	366	361	388	322	393	424	342
36 Elmberg	63	40	31	34	45	29	21	23	52	28
St. Magdalena	592	574	578	634	697	712	568	663	742	573
LINZ GESAMT	6381	5819	5503	5259	5682	5739	4845	5394	6193	5091

Stand der Daten: 31. 12. 1997

NOCH 3.6.2

Statistische Bezirke und Stadtteile	Altersgruppen									
	60–61	62–63	64–65	66–67	68–69	70–71	72–73	74–75	76–77	78–79
1 Altstadtviertel	38	36	49	48	52	53	60	58	54	40
2 Rathausviertel	126	102	106	104	123	136	162	137	131	81
3 Kaplanhofviertel	100	106	128	152	161	164	168	206	179	77
4 Neustadtviertel	94	74	88	118	121	108	133	148	134	68
5 Volksgartenv.	107	78	105	116	133	144	169	180	171	117
6 Römerberg-M.	59	52	46	49	53	54	58	64	66	30
Innenstadt	524	448	522	587	643	659	750	793	735	413
7 Freinberg	13	13	19	7	15	17	18	23	22	17
8 Froschberg	174	163	173	184	184	196	198	193	226	99
9 Keferfeld	145	145	155	143	135	149	140	136	104	66
10 Bindermichl	203	195	237	207	214	212	200	204	209	128
11 Spallerhof	93	118	94	107	83	98	124	93	123	80
12 Wankmüllerhofv.	119	126	128	170	160	163	154	158	121	85
13 A.-Hofer-Pl.-V.	137	122	124	132	122	123	139	107	95	53
Waldegg	884	882	930	950	913	958	973	914	900	528
14 Makartviertel	139	134	128	158	133	187	178	162	155	79
15 Franckviertel	189	182	175	163	189	163	204	205	222	134
16 Hafenviertel	33	45	37	52	45	34	37	24	31	20
Lustenau	361	361	340	373	367	384	419	391	408	233
17 St. Peter	30	15	23	14	18	13	8	10	6	2
18 Neue Welt	59	59	54	65	60	62	53	48	45	37
19 Scharlinz	81	80	89	89	72	90	83	78	78	25
20 Bergern	75	71	63	59	74	54	59	41	42	24
21 Neue Heimat	110	106	124	142	148	182	185	192	172	110
22 Wegscheid	80	50	50	50	47	65	44	44	46	19
23 Schörgenhub	152	132	115	122	132	118	102	86	82	39
24 Kleinmünchen	178	191	185	175	199	199	193	194	163	122
Kleinmünchen	735	689	680	702	732	770	719	683	628	376
25 Ebelsberg	226	243	205	196	179	167	157	118	116	70
26 Alt-Urfahr	82	71	72	63	60	80	69	78	79	65
27 Heilham	112	97	90	104	107	120	104	120	111	70
28 Hartmayrsiedl.	80	102	111	121	132	130	153	146	139	86
29 Harbachsiedl.	94	80	90	89	99	101	124	116	137	98
30 Karlhofsiedlung	63	63	66	49	62	65	69	76	83	47
31 Auberg	91	84	110	106	110	114	129	141	92	73
Urfahr	522	497	539	532	570	610	648	677	641	439
32 Pöstlingberg	36	43	41	34	37	51	34	41	28	16
33 Bachl-Gründb.	61	67	78	64	49	68	65	62	68	34
Pöstlingberg	97	110	119	98	86	119	99	103	96	50
34 St. Magdalena	120	136	88	112	112	95	105	77	66	44
35 Katzbach	205	169	149	161	159	133	138	128	105	53
36 Elmberg	19	22	18	18	19	26	19	18	20	7
St. Magdalena	344	327	255	291	290	254	262	223	191	104
LINZ GESAMT	3723	3572	3613	3743	3798	3934	4035	3912	3721	2215

Stand der Daten: 31. 12. 1997

NOCH 3.6.2

Statistische Bezirke und Stadtteile	Altersgruppen									Summe
	80–81	82–83	84–85	86–87	88–89	90–91	92–93	94–95	96 u. äl.	
1 Altstadtviertel	25	21	27	25	13	7	4	1	6	3500
2 Rathausviertel	60	65	80	45	49	27	20	5	9	7045
3 Kaplanhofviertel	63	90	68	34	38	26	11	2	3	6185
4 Neustadtviertel	58	67	60	54	27	30	12	5	2	6991
5 Volksgartenv.	79	97	114	78	72	40	20	16	17	7394
6 Römerberg-M.	29	25	26	15	15	7	2	2	–	2967
Innenstadt	314	365	375	251	214	137	69	31	37	34082
7 Freinberg	9	23	27	33	27	12	11	7	5	922
8 Froschberg	88	98	79	46	28	18	8	3	5	8795
9 Keferfeld	50	75	48	40	26	19	5	4	3	8147
10 Bindermichl	86	91	76	47	21	20	5	5	4	8652
11 Spallerhof	62	84	83	80	75	53	27	17	12	5491
12 Wankmüllerhofv.	47	48	44	19	15	11	6	2	5	4361
13 A.-Hofer-Pl.-V.	50	48	31	22	15	15	7	2	3	6121
Waldegg	392	467	388	287	207	148	69	40	37	42489
14 Makartviertel	60	53	59	38	17	20	5	3	3	6730
15 Franckviertel	109	102	101	86	57	37	10	11	8	10246
16 Hafenviertel	7	18	13	11	5	4	–	–	1	1982
Lustenau	176	173	173	135	79	61	15	14	12	18958
17 St. Peter	4	3	–	1	1	2	–	–	–	1416
18 Neue Welt	16	23	18	13	11	5	3	–	–	3223
19 Scharlinz	19	40	36	27	22	11	12	3	3	3862
20 Bergern	15	14	20	7	6	3	3	2	–	4374
21 Neue Heimat	60	83	59	34	18	10	5	4	1	6316
22 Wegscheid	14	19	11	11	6	4	1	2	2	4524
23 Schörgenhub	32	30	19	20	8	6	2	2	1	14274
24 Kleinmünchen	76	73	65	41	23	5	4	2	5	7716
Kleinmünchen	232	282	228	153	94	44	30	15	12	44289
25 Ebelsberg	38	52	47	26	24	13	4	3	2	13621
26 Alt-Urfahr	29	70	82	56	46	31	17	14	9	5726
27 Heilham	48	56	44	28	18	4	6	1	–	4120
28 Hartmayrsiedl.	63	74	60	33	25	12	5	4	4	4529
29 Harbachsiedl.	70	48	52	43	16	4	8	3	2	4682
30 Karlhofsiedlung	37	37	39	32	18	10	11	–	1	3319
31 Auberg	34	43	51	30	29	11	9	4	6	5348
Urfahr	281	328	328	222	152	72	56	26	22	27724
32 Pöstlingberg	11	14	13	7	3	5	3	2	–	1801
33 Bachl-Gründb.	21	31	13	22	12	4	4	2	–	3690
Pöstlingberg	32	45	26	29	15	9	7	4	–	5491
34 St. Magdalena	32	33	30	21	16	12	5	3	–	7380
35 Katzbach	43	48	42	28	18	7	9	3	4	12363
36 Elmberg	2	9	3	4	4	–	1	1	–	1441
St. Magdalena	77	90	75	53	38	19	15	7	4	21184
LINZ GESAMT	1546	1805	1640	1157	824	505	265	140	126	209254

Stand der Daten: 31. 12. 1997

3.7 BEVÖLKERUNGSDICHTEN

Statistische Bezirke und Stadtteile	Bevölkerungsdichte	Ausländerdichte	Kinder- und Jugendlichendichte	Erwerbsfähigendichte	Seniorendichte
1 Altstadtviertel	75,9	16,0	9,7	55,7	13,4
2 Rathausviertel	69,2	10,3	8,3	47,7	15,4
3 Kaplanhofviertel	70,5	4,9	9,1	43,6	20,3
4 Neustadtviertel	104,5	17,9	14,7	72,3	20,9
5 Volksgartenviertel	68,0	9,3	8,6	44,5	17,0
6 Römerberg-Margarethen	18,5	2,8	2,9	12,2	4,1
Innenstadt	59,6	8,5	7,8	40,0	13,8
7 Freinberg	10,7	0,8	1,3	6,2	3,7
8 Froschberg	50,3	3,1	8,5	31,2	12,4
9 Keferfeld	56,8	3,4	9,8	38,8	11,1
10 Bindermichl	86,3	3,6	12,3	53,3	23,6
11 Spallerhof	88,0	5,5	11,2	55,4	24,1
12 Wankmüllerhofviertel	67,5	4,3	7,6	37,1	24,5
13 Andreas-Hofer-Platz-Viertel	49,5	9,2	5,9	33,8	10,9
Waldegg	56,2	4,3	8,1	35,7	14,4
14 Makartviertel	40,1	8,1	5,5	25,7	10,2
15 Franckviertel	70,5	11,4	10,4	46,3	16,1
16 Hafenviertel	3,6	0,8	0,5	2,5	0,8
Lustenau	21,9	4,0	3,1	14,3	5,2
17 St. Peter	1,5	1,0	0,2	1,2	0,2
18 Neue Welt	32,1	7,9	5,4	21,5	6,3
19 Scharlinz	18,6	2,2	3,0	11,7	4,5
20 Bergern	26,0	3,2	6,2	17,2	3,8
21 Neue Heimat	65,3	5,8	10,2	39,4	18,0
22 Wegscheid	35,5	5,8	8,0	25,0	4,4
23 Schörgenhub	32,3	3,5	8,5	22,8	2,7
24 Kleinmünchen	59,4	10,1	9,8	35,5	16,1
Kleinmünchen	34,8	4,7	7,3	22,9	6,1
25 Ebelsberg	5,3	0,5	1,3	3,4	0,7
26 Alt-Urfahr	63,0	12,2	10,0	43,3	11,8
27 Heilham	27,1	0,7	3,5	16,3	8,2
28 Hartmayrsiedlung	41,5	1,3	5,5	23,6	13,6
29 Harbachsiedlung	76,3	2,6	12,8	45,3	20,7
30 Karlhofsiedlung	71,1	3,5	12,2	43,6	17,7
31 Auberg	41,4	3,1	6,2	26,7	9,8
Urfahr	47,0	3,5	7,1	29,3	12,1
32 Pöstlingberg	6,4	0,3	1,2	3,9	1,5
33 Bachl-Gründberg	7,1	0,4	1,3	4,8	1,4
Pöstlingberg	6,9	0,3	1,3	4,5	1,4
34 St. Magdalena	43,1	1,6	7,7	30,8	6,5
35 Katzbach	31,4	2,0	4,6	24,1	4,1
36 Elmberg	2,2	0,1	0,5	1,5	0,3
St. Magdalena	17,2	0,9	2,8	12,8	2,4
LINZ GESAMT	21,8	2,4	3,6	14,4	4,6

Bevölkerungsdichte: Anwesende Bevölkerung je Hektar Gebietsfläche
Ausländerdichte: Ausländer je Hektar Gebietsfläche
Kinder-Jugendlichen-Dichte: Kinder und Jugendliche (anwesende Bevölkerung bis unter 19 Jahren) je Hektar Gebietsfläche
Erwerbsfähigendichte: Erwerbsfähige (anwesende Bevölkerung im Alter von 15 bis unter 60 Jahren) je Hektar Gebietsfläche
Seniorendichte: Senioren (anwesende Bevölkerung mit 60 Jahren und älter) je Hektar Gebietsfläche

Stand der Daten: 31. 12. 1997

BEVÖLKERUNGSDICHTE

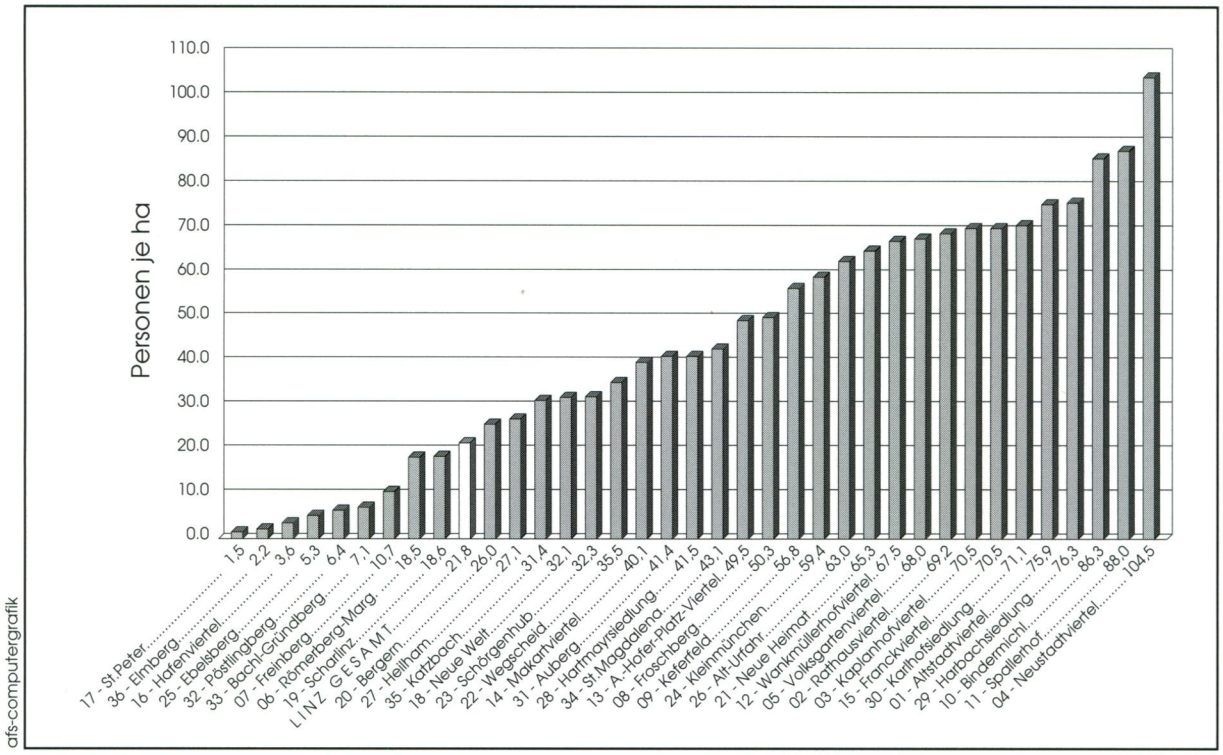

afs-computergrafik

KINDER- UND JUGENDLICHENDICHTE

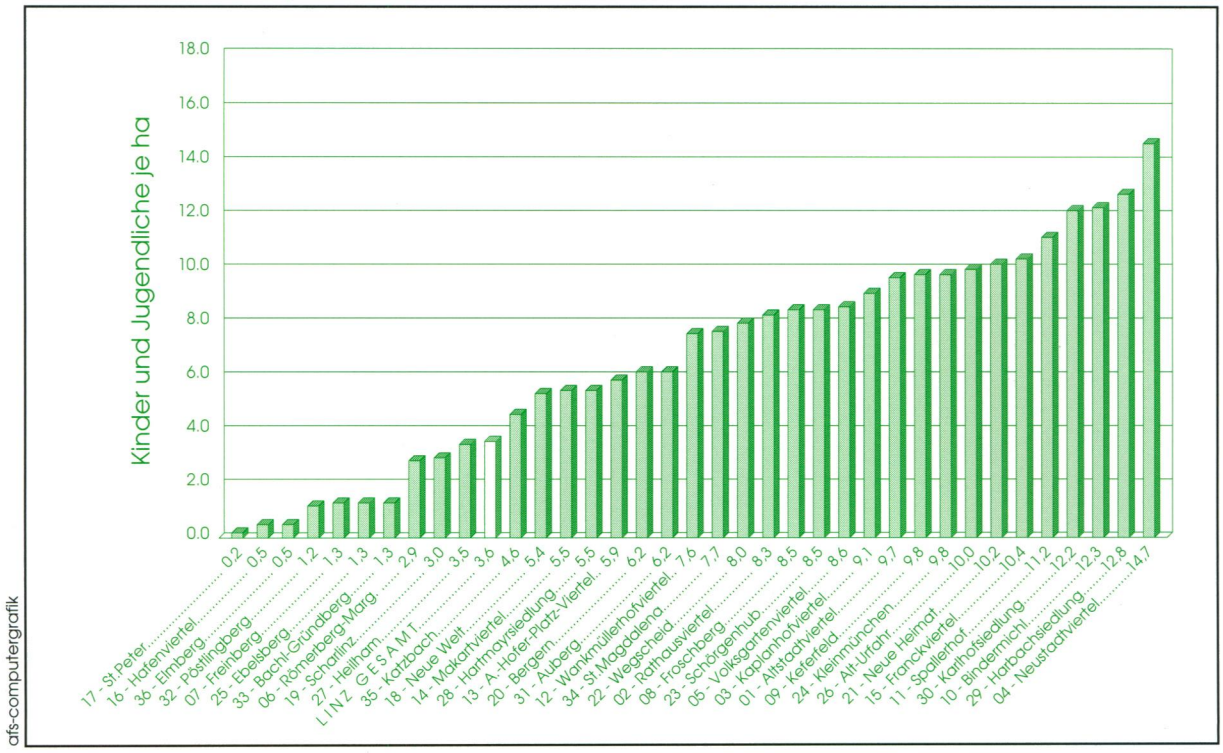

afs-computergrafik

SENIORENDICHTE

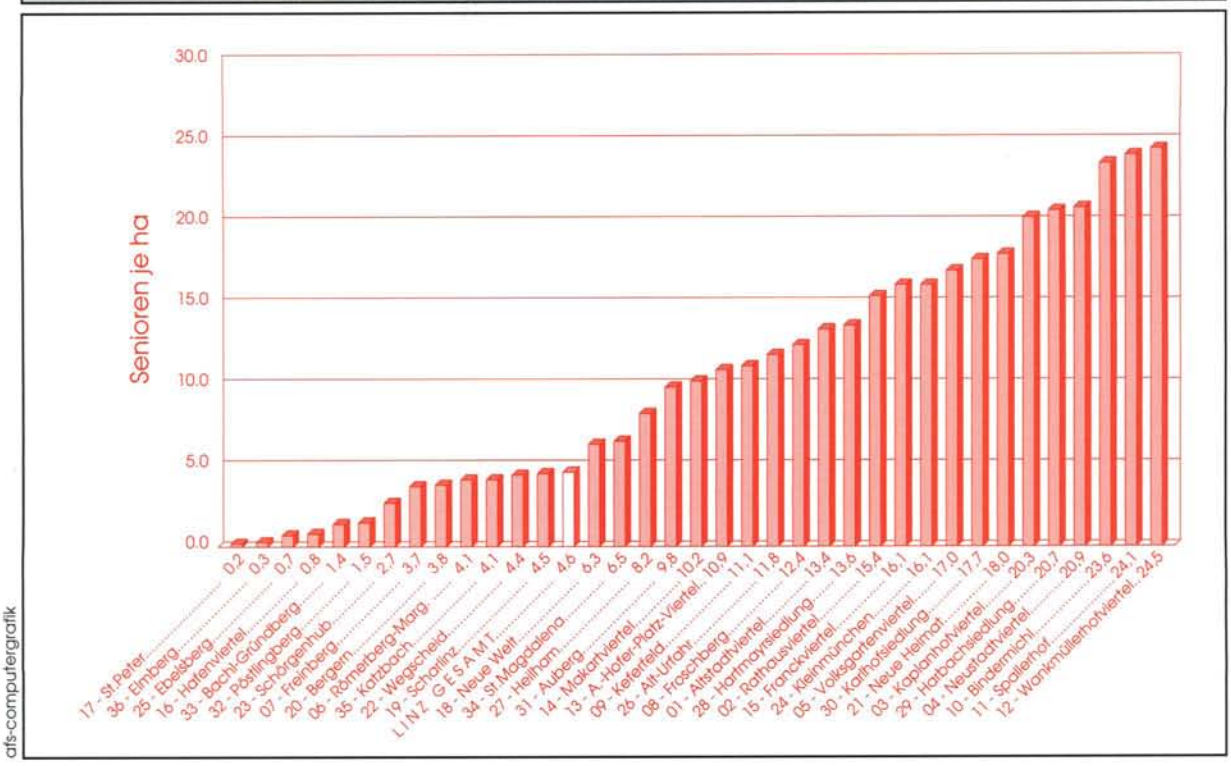

afs-computergrafik

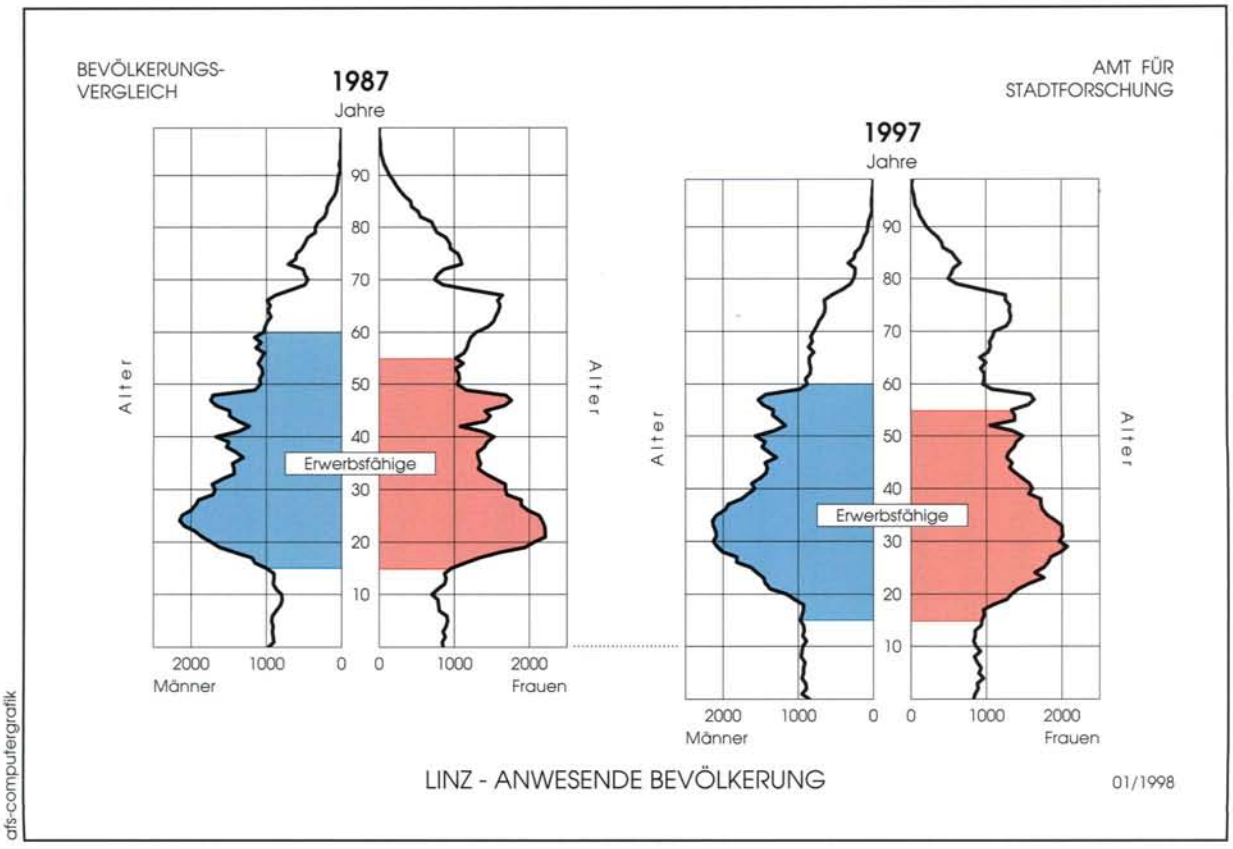

afs-computergrafik

3.8 BEVÖLKERUNGSVERÄNDERUNG 1987 – 1997 (in Prozent)

Statistische Bezirke und Stadtteile	Altersgruppen									
	bis 5	6–14	15–19	20–29	30–39	40–49	50–59	60–69	70–79	80 u. äl.
1 Altstadtviertel	– 17,2	2,9	– 33,5	– 20,3	53,0	10,9	20,6	– 32,6	– 1,1	– 0,8
2 Rathausviertel	– 2,6	– 12,6	– 18,6	– 9,5	31,9	– 2,3	26,6	– 33,2	17,4	0,0
3 Kaplanhofviertel	– 2,5	– 2,8	– 40,6	– 21,9	37,9	– 17,8	8,7	– 39,6	12,3	43,8
4 Neustadtviertel	– 7,5	8,6	– 4,6	– 12,5	46,9	20,0	23,4	– 35,7	– 1,2	– 7,9
5 Volksgartenv.	12,6	18,5	– 28,1	– 10,3	45,4	1,7	20,5	– 45,9	– 8,2	– 3,8
6 Römerberg-M.	16,7	– 11,7	– 23,7	– 31,8	42,4	– 12,3	4,4	– 29,8	13,3	10,0
Innenstadt	– 0,8	0,6	– 25,9	– 15,6	42,2	– 0,3	18,0	– 37,8	4,2	3,7
7 Freinberg	– 23,1	88,5	– 44,5	– 23,3	21,1	13,6	70,0	– 28,7	– 11,8	– 19,4
8 Froschberg	– 7,1	14,0	– 23,2	– 19,9	34,9	2,7	12,1	– 21,6	24,1	19,6
9 Keferfeld	– 28,0	– 25,9	– 21,6	– 21,7	– 7,4	– 15,9	75,1	0,1	55,8	36,4
10 Bindermichl	4,2	– 6,8	– 44,8	– 21,5	15,4	– 23,2	10,0	– 21,8	28,1	43,1
11 Spallerhof	– 34,2	– 17,0	– 44,7	– 12,0	– 6,3	3,4	48,3	– 16,1	10,0	10,0
12 Wankmüllerhofv.	3,7	9,6	– 41,2	– 36,2	48,1	– 24,7	– 36,2	– 21,2	86,6	23,1
13 A.-Hofer-Pl.-V.	18,3	4,9	– 45,5	– 26,7	34,9	– 18,5	– 13,3	– 21,5	27,0	7,2
Waldegg	– 10,3	– 6,4	– 35,8	– 22,9	16,4	– 12,7	13,9	– 18,3	32,9	17,2
14 Makartviertel	9,9	12,0	– 21,3	– 21,6	37,9	6,5	– 17,5	– 33,9	31,4	4,0
15 Franckviertel	– 12,9	– 16,2	– 23,2	– 14,5	12,3	19,9	10,7	– 32,0	– 8,6	6,5
16 Hafenviertel	– 36,3	– 19,6	– 48,3	– 36,8	– 4,4	– 24,0	– 8,2	– 2,3	24,8	– 1,7
Lustenau	– 8,3	– 9,3	– 26,3	– 19,5	18,5	8,1	– 2,4	– 30,3	7,2	5,1
17 St. Peter	45,9	130,2	– 29,9	– 34,3	9,2	14,1	– 8,5	75,4	39,3	22,2
18 Neue Welt	18,1	40,8	– 16,1	– 23,8	54,2	2,1	24,0	– 6,6	31,0	20,3
19 Scharlinz	21,8	– 9,3	– 42,6	– 21,1	13,9	– 20,2	25,8	– 7,8	57,3	90,1
20 Bergern	– 36,5	56,3	– 9,0	– 49,5	58,6	2,7	27,8	21,7	74,6	66,7
21 Neue Heimat	– 2,0	14,4	– 24,5	– 29,1	23,1	– 12,3	12,7	– 44,8	37,0	25,7
22 Wegscheid	– 22,0	12,9	– 2,9	– 21,2	0,1	15,3	75,0	– 1,1	56,8	37,3
23 Schörgenhub	1,1	29,8	0,3	– 7,5	43,8	50,5	92,3	14,6	56,4	50,0
24 Kleinmünchen	– 10,7	3,7	– 35,2	– 24,2	11,3	– 11,7	– 0,4	– 24,2	27,5	53,9
Kleinmünchen	– 6,9	21,9	– 16,3	– 22,5	29,9	8,6	32,9	– 17,0	41,3	45,9
25 Ebelsberg	141,2	144,3	20,7	24,5	173,1	24,3	20,4	37,1	71,1	30,6
26 Alt-Urfahr	– 2,0	8,4	– 14,9	– 3,6	27,1	8,9	41,5	– 19,4	0,8	22,5
27 Heilham	– 22,2	– 7,6	– 49,5	– 38,4	28,1	– 39,5	14,3	– 27,4	36,4	81,4
28 Hartmayrsiedl.	– 14,4	10,4	– 44,8	– 36,2	37,2	– 11,3	– 8,7	– 38,0	10,3	47,4
29 Harbachsiedl.	– 8,3	45,3	– 29,2	– 36,8	40,2	– 15,3	21,3	– 36,2	12,3	51,9
30 Karlhofsiedlung	– 1,7	25,7	– 28,8	– 31,1	38,4	– 13,0	39,5	– 31,1	– 4,8	20,1
31 Auberg	17,2	17,0	– 21,8	– 13,4	44,1	– 6,9	36,8	– 23,7	31,3	11,9
Urfahr	– 4,8	16,0	– 31,7	– 24,6	35,3	– 13,4	21,2	– 30,3	14,5	34,9
32 Pöstlingberg	14,6	32,0	– 41,8	– 39,8	47,2	– 17,9	15,4	– 14,3	61,9	34,9
33 Bachl-Gründb.	– 32,1	– 18,3	– 29,8	– 32,1	– 3,6	– 1,9	51,4	– 11,4	55,5	58,0
Pöstlingberg	– 20,3	– 5,8	– 33,6	– 34,6	9,3	– 7,0	37,3	– 12,5	57,8	49,1
34 St. Magdalena	– 5,0	– 31,3	– 22,9	1,7	1,0	– 11,3	106,7	20,9	34,8	33,3
35 Katzbach	– 17,9	– 34,4	– 18,5	19,1	– 2,7	– 18,6	100,5	26,8	72,4	66,9
36 Elmberg	10,4	74,7	– 10,4	– 18,4	81,0	66,4	50,0	– 16,5	95,7	33,3
St. Magdalena	– 11,0	– 28,2	– 19,4	12,0	2,9	– 12,8	99,6	20,6	57,6	49,4
LINZ GESAMT	0,3	7,4	– 24,5	– 15,9	30,1	– 2,9	24,5	– 20,7	24,0	20,5

Anmerkung: Anwesende Bevölkerung aufgrund des Meldegesetzes (Haupt- und Nebenwohnsitzbevölkerung)
Berechnungsbasis: 1987 = 100%

NOCH 3.8

Statistische Bezirke und Stadtteile	Staat		Geschlecht		Familienstand				Summe
	Österr.	Ausland	männl.	weibl.	ledig[1]	verh.	gesch.	verw.	
1 Altstadtviertel	- 14,1	130,9	9,5	- 8,8	6,0	- 8,4	18,4	- 27,3	- 1,0
2 Rathausviertel	- 8,7	125,7	4,8	- 3,3	8,0	- 9,7	17,0	- 13,9	0,2
3 Kaplanhofviertel	- 11,9	144,6	- 5,4	- 9,5	0,7	- 18,9	21,6	- 12,0	- 7,7
4 Neustadtviertel	- 7,1	151,4	12,0	- 1,9	18,3	- 6,3	16,2	- 25,3	4,2
5 Volksgartenv.	- 10,4	132,5	4,6	- 7,1	11,0	- 17,8	26,5	- 22,6	- 2,2
6 Römerberg-M.	- 14,4	104,1	- 6,5	- 5,8	- 3,4	- 7,7	- 3,1	- 16,2	- 6,1
Innenstadt	- 10,5	133,1	3,5	- 5,9	8,2	- 12,4	18,2	- 19,1	- 1,8
7 Freinberg	- 13,0	115,2	7,1	- 15,3	- 16,9	10,8	74,4	- 21,1	- 8,8
8 Froschberg	- 2,2	188,8	3,3	0,9	12,0	- 7,5	40,2	- 5,7	2,0
9 Keferfeld	- 7,5	330,7	- 3,9	- 2,1	- 4,9	- 7,6	43,5	8,1	- 3,0
10 Bindermichl	- 9,5	195,1	- 6,6	- 7,0	- 0,2	- 16,2	27,5	- 2,9	- 6,8
11 Spallerhof	- 7,9	239,6	1,8	- 8,0	1,5	- 10,9	35,0	- 10,7	- 3,5
12 Wankmüllerhofv.	- 12,9	223,5	- 8,4	- 9,0	4,0	- 23,5	25,5	3,5	- 8,7
13 A.-Hofer-Pl.-V.	- 19,5	132,5	- 4,7	- 11,6	- 5,6	- 16,3	17,3	- 4,2	- 8,4
Waldegg	- 9,4	184,5	- 2,8	- 5,8	0,2	- 12,7	32,1	- 3,9	- 4,4
14 Makartviertel	- 19,8	358,4	- 3,4	- 4,1	11,1	- 16,2	- 0,9	- 11,5	- 3,8
15 Franckviertel	- 17,4	315,6	- 2,1	- 7,7	2,9	- 14,6	18,8	- 22,1	- 5,1
16 Hafenviertel	- 24,3	14,6	- 17,1	- 18,9	- 21,6	- 18,0	11,1	- 18,2	- 17,9
Lustenau	- 18,9	217,7	- 4,7	- 7,6	2,6	- 15,6	12,6	- 18,4	- 6,2
17 St. Peter	- 50,4	164,0	- 3,9	34,1	20,5	- 16,3	- 17,9	7,7	3,5
18 Neue Welt	- 13,7	485,3	8,5	10,1	18,2	1,2	13,8	3,5	9,3
19 Scharlinz	- 7,4	133,2	- 0,1	- 0,2	1,1	- 8,2	30,5	20,5	- 0,1
20 Bergern	- 2,1	113,8	7,4	2,7	9,6	- 4,7	43,2	14,4	5,0
21 Neue Heimat	- 12,4	220,1	- 6,6	- 6,1	6,6	- 19,6	20,8	- 6,6	- 6,4
22 Wegscheid	- 2,4	97,3	6,4	6,1	12,7	- 3,6	31,9	14,2	6,3
23 Schörgenhub	18,6	169,9	26,5	26,0	34,0	12,0	71,4	11,9	26,3
24 Kleinmünchen	- 16,4	115,0	- 3,9	- 9,1	3,3	- 17,2	25,7	- 8,7	- 6,7
Kleinmünchen	- 2,3	156,8	7,6	5,6	15,9	- 5,4	40,1	1,7	6,6
25 Ebelsberg	53,8	276,4	62,0	65,5	94,7	39,6	136,5	20,1	63,8
26 Alt-Urfahr	- 4,6	137,7	9,9	6,2	14,3	2,1	25,2	- 15,9	7,9
27 Heilham	- 13,1	92,5	- 12,4	- 11,4	- 9,1	- 20,6	19,1	5,8	- 11,9
28 Hartmayrsiedl.	- 12,4	327,3	- 12,4	- 8,4	1,4	- 24,3	21,0	- 7,9	- 10,2
29 Harbachsiedl.	- 5,9	192,7	- 4,5	- 2,9	8,4	- 16,0	18,4	- 2,0	- 3,6
30 Karlhofsiedlung	- 5,3	145,5	- 1,8	- 2,8	7,0	- 11,3	32,4	- 15,9	- 2,3
31 Auberg	2,5	129,5	10,7	3,8	17,5	- 2,1	36,9	- 17,4	6,9
Urfahr	- 6,5	144,7	- 1,5	- 2,3	7,7	- 12,7	24,8	- 8,8	- 2,0
32 Pöstlingberg	- 2,4	93,9	1,0	- 0,4	- 0,6	- 3,5	47,2	15,2	0,2
33 Bachl-Gründb.	- 8,9	178,8	- 5,6	- 5,9	- 9,2	- 6,2	28,4	- 6,6	- 5,7
Pöstlingberg	- 6,9	142,6	- 3,6	- 4,2	- 6,6	- 5,3	32,4	0,3	- 3,9
34 St. Magdalena	2,9	102,9	2,5	6,9	6,6	- 1,5	46,5	4,8	4,8
35 Katzbach	3,4	117,7	7,0	7,0	12,6	- 5,1	55,3	20,6	7,0
36 Elmberg	25,3	176,7	30,6	28,2	30,0	17,5	300,0	24,0	29,4
St. Magdalena	4,5	117,3	6,7	8,2	11,6	- 2,5	57,7	14,1	7,5
LINZ GESAMT	- 4,9	163,9	4,1	0,9	10,8	- 7,7	32,7	- 7,0	2,4

1) zum Familienstand "ledig" wurden auch Personen mit unbekanntem Familienstand gezählt

BEVÖLKERUNGS-VERÄNDERUNG

1987 – 1997

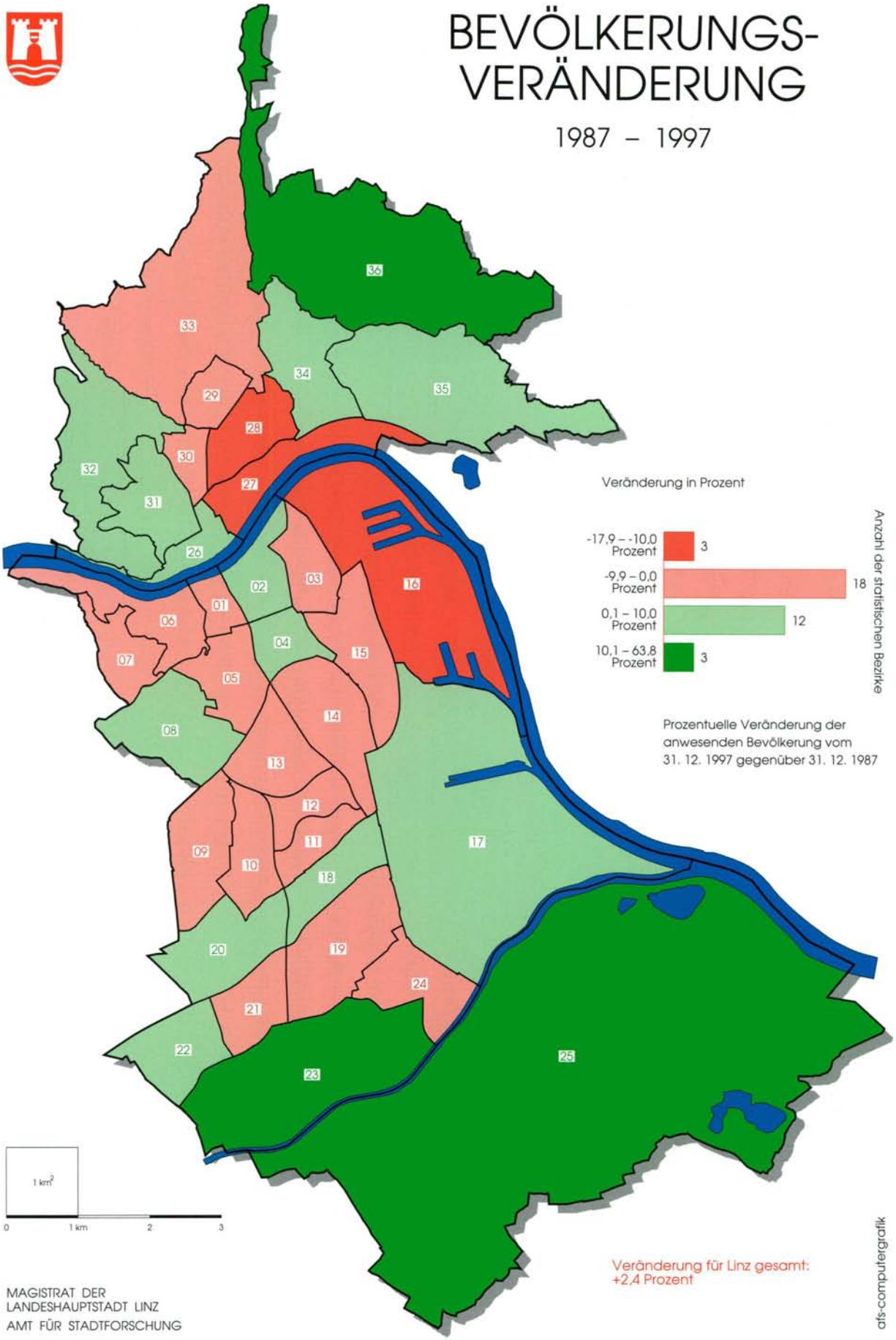

MAGISTRAT DER
LANDESHAUPTSTADT LINZ
AMT FÜR STADTFORSCHUNG

3.9 WANDERUNGEN (Hauptwohnsitzbevölkerung)

3.9.1 AUSSENWANDERUNGEN 1996 UND 1997

Politischer Bezirk Gebiet	Zuzüge von		Wegzüge nach		Wanderungsdifferenz		
	abs.	%	abs.	%	abs.	Prozentanteil an der neg. Diff.	Prozentanteil an der pos. Diff.
Urfahr-Umgebung	1691	9,7	2355	12,3	– 664	26,3	
Linz-Land	3970	22,9	4331	22,7	– 361	14,3	
Freistadt	661	3,8	723	3,8	– 62	2,5	
Eferding	213	1,2	267	1,4	– 54	2,1	
Wels-Land	257	1,5	309	1,6	– 52	2,1	
Wels	300	1,7	341	1,8	– 41	1,6	
Gmunden	247	1,4	269	1,4	– 22	0,9	
Kirchdorf	196	1,1	213	1,1	– 17	0,7	
Perg	582	3,4	599	3,1	– 17	0,7	
Steyr	159	0,9	158	0,8	1		0,1
Grieskirchen	203	1,2	179	0,9	24		3,1
Ried	123	0,7	86	0,4	37		4,7
Steyr-Land	190	1,1	152	0,8	38		4,9
Braunau	103	0,6	60	0,3	43		5,5
Schärding	190	1,1	139	0,7	51		6,5
Vöcklabruck	325	1,9	269	1,4	56		7,2
Rohrbach	615	3,5	438	2,3	177		22,7
Summe Oberösterreich	10025	57,7	10888	57,0	– 863		
übriges Österreich	1859	10,7	2374	12,4	– 515	20,4	
EU-Ausland	496	2,9	463	2,4	33		4,2
übriges Ausland	2721	15,7	3444	18,0	– 723	28,6	
unbekannt	2265	13,0	1944	10,2	321		41,1
Gebiete mit							
neg. Wanderungsdifferenz	12697	73,1	15225	79,7	– 2528	100,0	
pos. Wanderungsdifferenz	4669	26,9	3888	20,3	781		100,0
Gesamtsumme	17366	100,0	19113	100,0	– 1747		

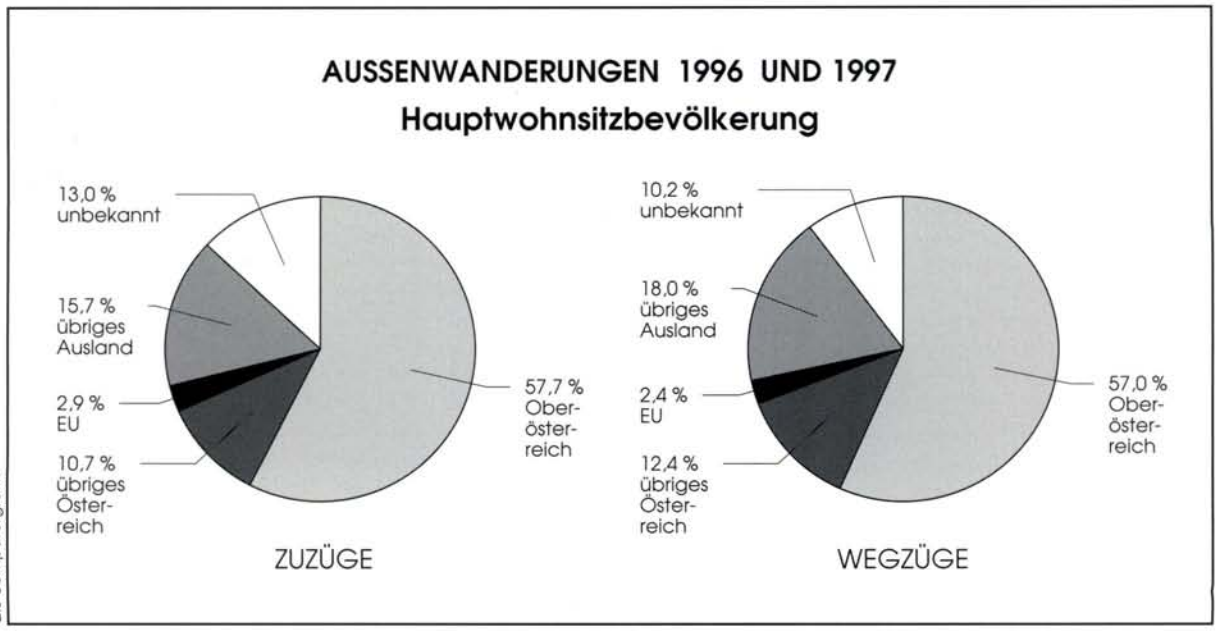

WANDERUNGSDIFFERENZEN 1996 und 1997

HAUPTWOHNSITZBEVÖLKERUNG

Wanderungsgewinne gegenüber

Rohrbach	177 Personen
Vöcklabruck	56
Schärding	51
Braunau	43
Steyr-Land	38
Ried	37
Grieskirchen	24
Steyr	1

Wanderungsverluste gegenüber

Kirchdorf	-17 Personen
Perg	-17
Gmunden	-22
Wels	-41
Wels-Land	-52
Eferding	-54
Freistadt	-62
Linz-Land	-361
Urfahr-Umgebung	-664

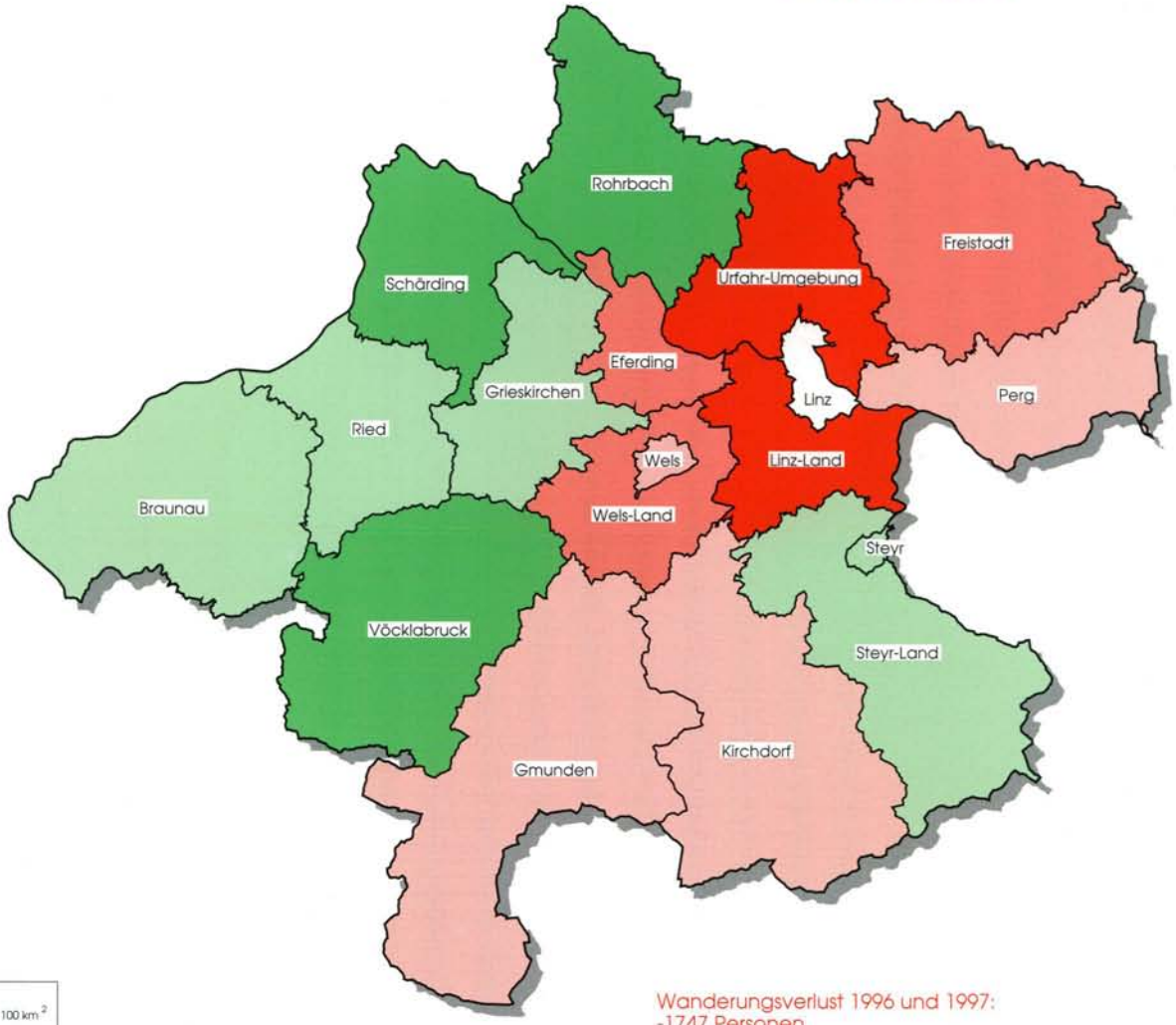

Wanderungsverlust 1996 und 1997:
-1747 Personen

100 km²

0 10 km 20 30

MAGISTRAT DER
LANDESHAUPTSTADT LINZ
AMT FÜR STADTFORSCHUNG

afs-computergrafik

3.9.2 BINNEN- UND AUSSENWANDERUNGEN 1996 UND 1997

Statistische Bezirke und Stadtteile	Binnenwanderungen[1]			Außenwanderungen[2]			Wanderungen insgesamt		
	Zuzüge	Wegzüge	Differenz	Zuzüge	Wegzüge	Differenz	Zuzüge	Wegzüge	Differenz
1 Altstadtviertel	451	680	- 229	536	577	- 41	987	1257	- 270
2 Rathausviertel	949	999	- 50	863	795	68	1812	1794	18
3 Kaplanhofviertel	734	616	118	396	442	- 46	1130	1058	72
4 Neustadtviertel	934	1162	- 228	1005	909	96	1939	2071	- 132
5 Volksgartenviertel	806	975	- 169	947	868	79	1753	1843	- 90
6 Römerberg-Marg.	347	431	- 84	351	356	- 5	698	787	- 89
Innenstadt	4221	4863	- 642	4098	3947	151	8319	8810	- 491
7 Freinberg	205	59	146	74	63	11	279	122	157
8 Froschberg	867	757	110	626	715	- 89	1493	1472	21
9 Keferfeld	736	632	104	463	544	- 81	1199	1176	23
10 Bindermichl	696	770	- 74	424	560	- 136	1120	1330	- 210
11 Spallerhof	1097	735	362	299	369	- 70	1396	1104	292
12 Wankmüllerhofv.	388	430	- 42	258	341	- 83	646	771	- 125
13 A.-Hofer-Pl.-Viertel	755	924	- 169	736	763	- 27	1491	1687	- 196
Waldegg	4744	4307	437	2880	3355	- 475	7624	7662	- 38
14 Makartviertel	765	949	- 184	708	630	78	1473	1579	- 106
15 Franckviertel	1732	1661	71	1041	1039	2	2773	2700	73
16 Hafenviertel	193	332	- 139	182	202	- 20	375	534	- 159
Lustenau	2690	2942	- 252	1931	1871	60	4621	4813	- 192
17 St.Peter	455	606	- 151	762	945	- 183	1217	1551	- 334
18 Neue Welt	518	655	- 137	479	467	12	997	1122	- 125
19 Scharlinz	484	487	- 3	274	304	- 30	758	791	- 33
20 Bergern	407	453	- 46	348	458	- 110	755	911	- 156
21 Neue Heimat	578	667	- 89	437	498	- 61	1015	1165	- 150
22 Wegscheid	526	501	25	336	417	- 81	862	918	- 56
23 Schörgenhub	1806	1738	68	894	1217	- 323	2700	2955	- 255
24 Kleinmünchen	832	889	- 57	491	573	- 82	1323	1462	- 139
Kleinmünchen	5151	5390	- 239	3259	3934	- 675	8410	9324	- 914
25 Ebelsberg	1882	1210	672	981	1002	- 21	2863	2212	651
26 Alt-Urfahr	961	999	- 38	1023	839	184	1984	1838	146
27 Heilham	265	334	- 69	148	263	- 115	413	597	- 184
28 Hartmayrsiedlung	411	425	- 14	190	271	- 81	601	696	- 95
29 Harbachsiedlung	365	382	- 17	151	268	- 117	516	650	- 134
30 Karlhofsiedlung	291	296	- 5	158	246	- 88	449	542	- 93
31 Auberg	524	502	22	371	402	- 31	895	904	- 9
Urfahr	2817	2938	- 121	2041	2289	- 248	4858	5227	- 369
32 Pöstlingberg	102	116	- 14	91	98	- 7	193	214	- 21
33 Bachl-Gründberg	275	309	- 34	170	269	- 99	445	578	- 133
Pöstlingberg	377	425	- 48	261	367	- 106	638	792	- 154
34 St. Magdalena	777	603	174	390	530	- 140	1167	1133	34
35 Katzbach	1157	964	193	677	744	- 67	1834	1708	126
36 Elmberg	120	143	- 23	86	129	- 43	206	272	- 66
St. Magdalena	2054	1710	344	1153	1403	- 250	3207	3113	94
LINZ GESAMT	24391	24391	-	17366	19113	- 1747	41757	43504	- 1747

1) Umzüge innerhalb des Stadtgebietes
2) Zuzüge von außerhalb des Stadtgebietes nach Linz bzw. Wegzüge nach außerhalb

3.10 AUSLÄNDER

Staat	Altersgruppen							Geschlecht		Summe
	bis 5	6–19	20–29	30–39	40–49	50–59	60 u. äl.	männl.	weibl.	
ehem. Jugoslawien	1273	2028	2398	2492	2105	1076	547	6819	5100	11919
Türkei	351	562	658	674	345	192	61	1753	1090	2843
Deutschland	53	115	238	371	192	165	351	772	713	1485
Rumänien	93	152	221	228	116	53	39	448	454	902
ehem. CSFR	18	42	249	164	146	85	21	362	363	725
Polen	31	100	128	177	132	36	29	354	279	633
Ungarn	17	52	129	108	121	36	18	255	226	481
Irak	31	62	57	87	25	9	8	177	102	279
Ägypten	24	16	50	127	31	7	8	197	66	263
Iran	16	59	48	63	41	13	14	150	104	254
Ghana	33	16	24	100	34	1	2	141	69	210
Bulgarien	7	26	61	45	28	15	9	85	106	191
ehem. Sowjetunion	4	28	45	44	32	25	12	89	101	190
Italien	3	13	59	56	21	15	9	112	64	176
China	14	19	26	57	38	8	11	100	73	173
USA	6	11	28	35	24	17	45	73	93	166
Vietnam	16	32	33	39	7	4	5	76	60	136
Großbritannien	2	1	57	22	12	7	11	50	62	112
Frankreich	2	6	57	18	12	6	8	42	67	109
Albanien	7	18	30	29	17	2	1	62	42	104
Libyen	12	10	15	41	17	3	2	78	22	100
Indien	2	2	32	30	19	3	–	61	27	88
Nigeria	4	2	29	39	6	–	1	68	13	81
Dominikan. Rep.	1	4	30	33	8	–	1	6	71	77
Schweiz	4	2	16	21	3	12	13	33	38	71
Thailand	–	5	17	30	8	4	–	7	57	64
Brasilien	4	9	15	25	4	3	–	13	47	60
Niederlande	1	7	12	17	11	4	3	30	25	55
Spanien	–	1	40	5	3	3	1	23	30	53
Schweden	–	–	30	6	5	1	7	20	29	49
Griechenland	2	3	9	16	10	3	3	30	16	46
Philippinen	3	2	12	15	11	2	–	13	32	45
Finnland	1	–	27	8	3	4	–	11	32	43
Liberia	–	11	20	12	–	–	–	34	9	43
Kanada	1	2	5	16	5	2	11	21	21	42
Australien	5	3	7	12	6	3	3	24	15	39
Tunesien	1	1	18	11	6	2	–	34	5	39
Syrien	3	3	10	13	4	2	1	27	9	36
Afghanistan	3	11	7	7	5	2	–	16	19	35
Kambodscha	3	1	17	13	–	1	–	20	15	35
Süd-Korea	1	3	13	10	4	2	–	11	22	33
Pakistan	–	4	7	17	4	–	–	27	5	32
Taiwan	–	4	5	7	6	2	6	13	17	30
übriges Ausland	30	56	203	208	57	14	12	354	226	580
staatenlos	14	26	22	44	22	17	30	118	57	175
unbekannt	5	–	10	4	3	2	5	22	7	29
GESAMT	2101	3530	5224	5596	3709	1863	1308	13231	10100	23331
darunter EU-Ausländer	67	149	565	543	276	210	394	1141	1063	2204

Stand der Daten: 31. 12. 1997

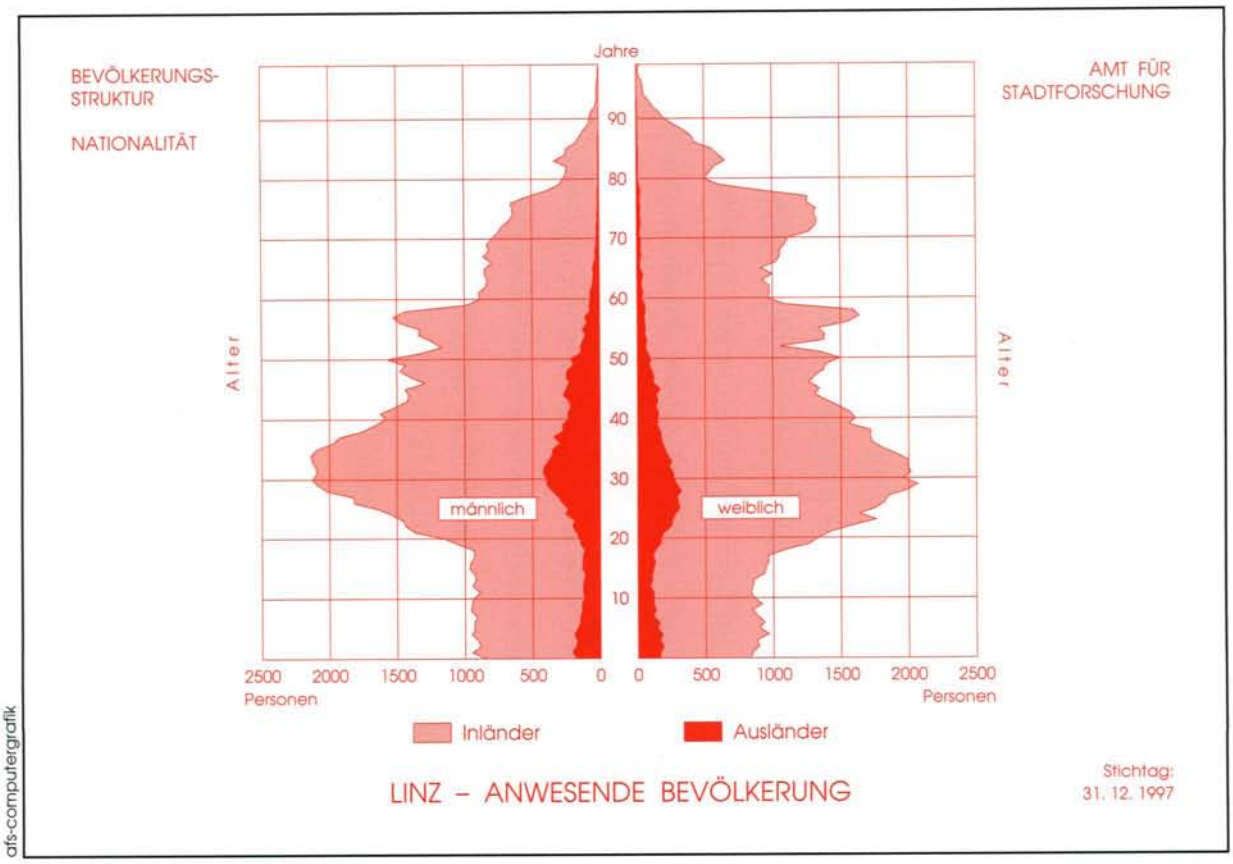
BEVÖLKERUNGS-
STRUKTUR
NATIONALITÄT
Jahre
AMT FÜR
STADTFORSCHUNG
Alter
Alter
90
80
70
60
50
40
30
20
10
männlich
weiblich
2500 2000 1500 1000 500 0
0 500 1000 1500 2000 2500
Personen
Personen
Inländer
Ausländer
LINZ – ANWESENDE BEVÖLKERUNG
Stichtag:
31. 12. 1997
afs-computergrafik

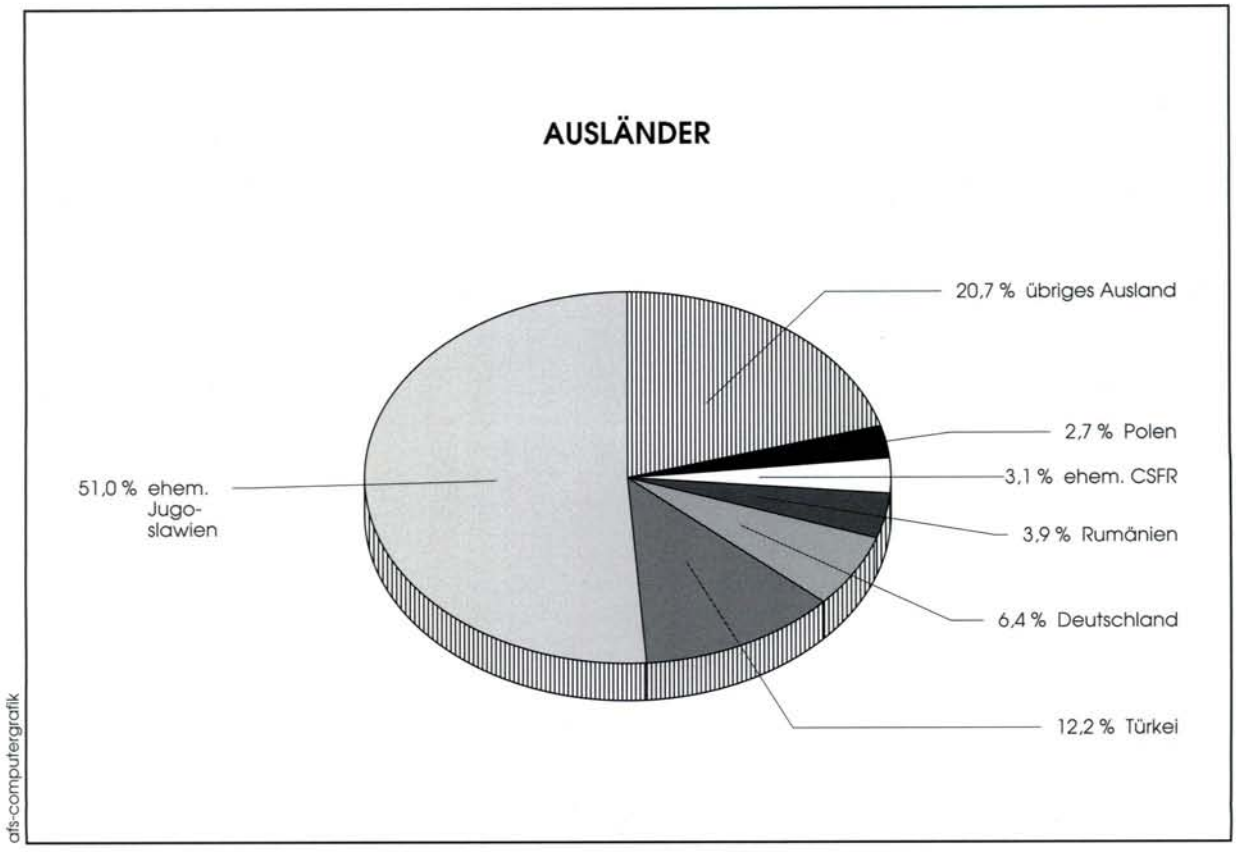
AUSLÄNDER
20,7 % übriges Ausland
2,7 % Polen
3,1 % ehem. CSFR
3,9 % Rumänien
6,4 % Deutschland
12,2 % Türkei
51,0 % ehem.
Jugo-
slawien
afs-computergrafik

AUSLÄNDERANTEILE

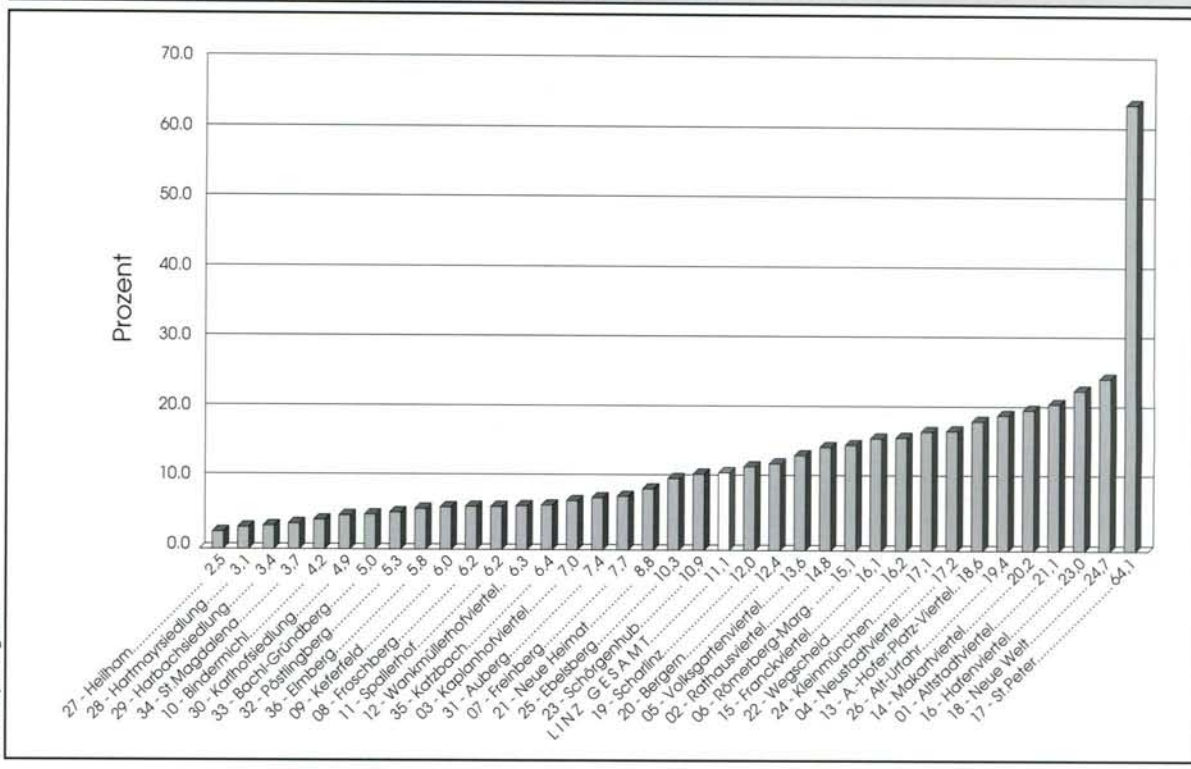

afs-computergrafik

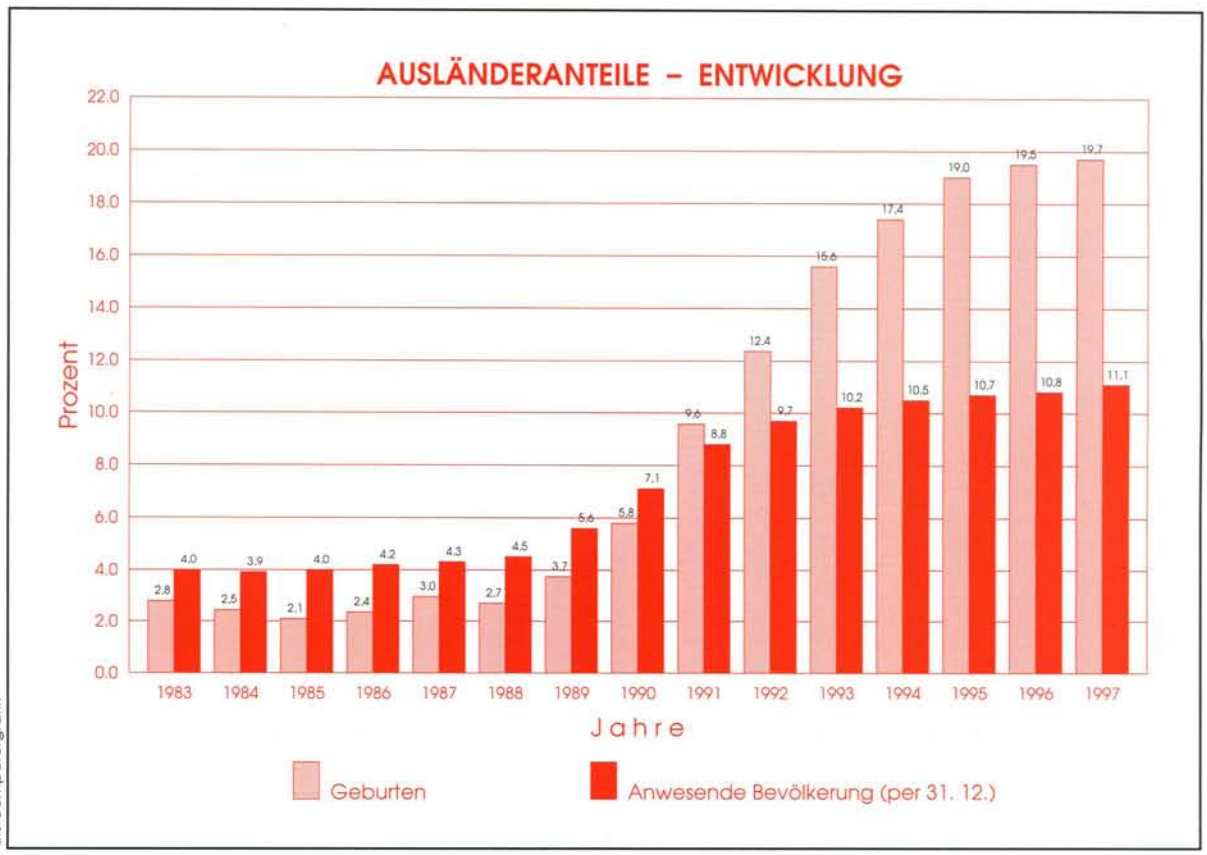

afs-computergrafik

4

GESUNDHEITSWESEN

MEDIZINISCHE VERSORGUNG

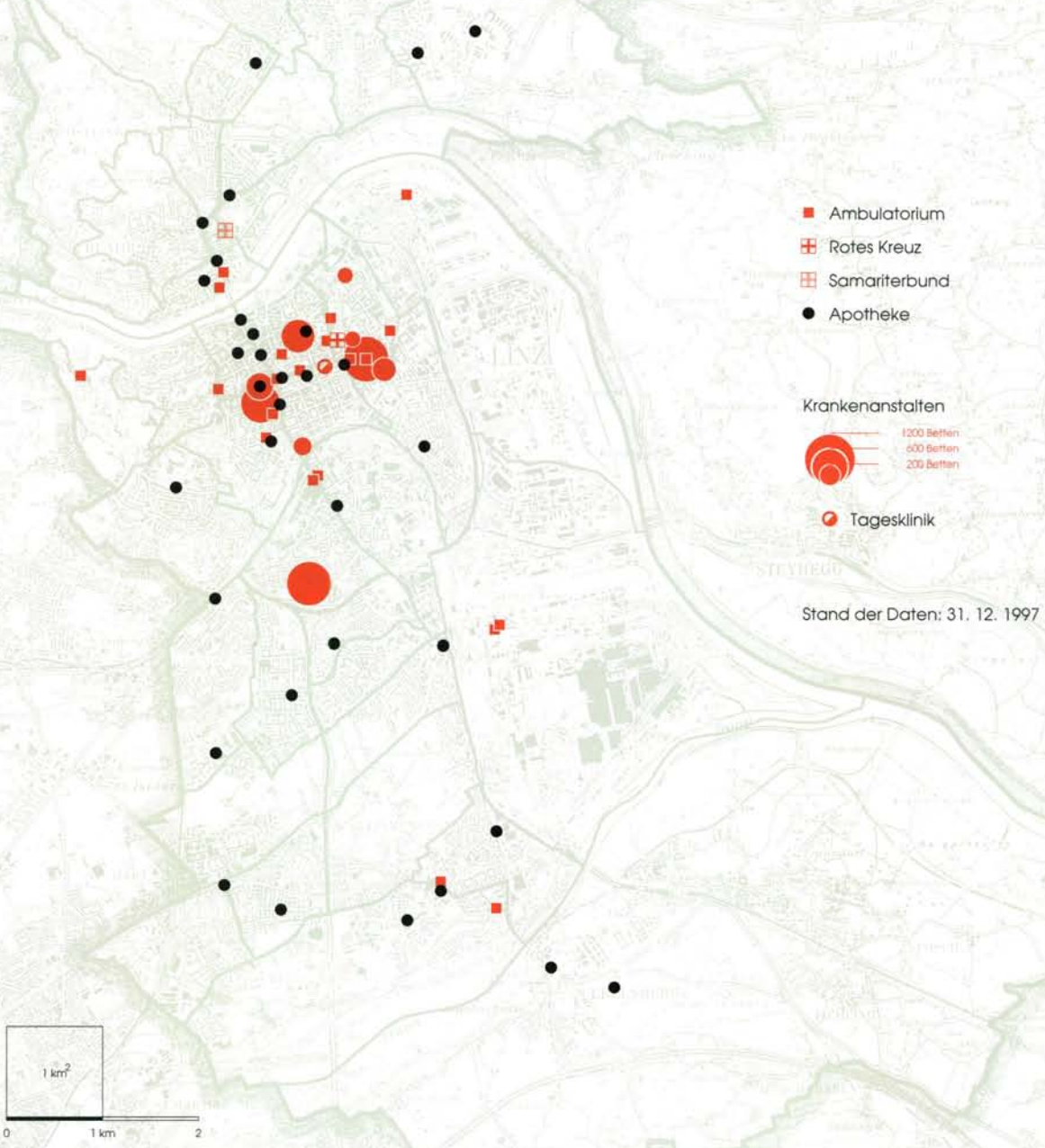

MAGISTRAT DER
LANDESHAUPTSTADT LINZ
AMT FÜR STADTFORSCHUNG

afs-computergrafik

4.1 KRANKENANSTALTEN

Krankenanstalt	systemisierte Betten[1]	Pflegepersonal[1]	Patienten				Bettenbelagstage
			Aufnahmen	darunter ortsfremd	Entlassungen	Verstorbene	
1996							
Allgemeines Krankenhaus der Stadt Linz	1004	701	38344	19704	37532	824	274559
Krankenhaus d. Barmherzigen Schwestern	730	430	27853	17543	27321	603	203564
Krankenhaus der Barmherzigen Brüder	344	294	13776	7908	13567	241	94354
Krankenhaus der Elisabethinen	525	386	20538	12465	20106	453	167441
Diakonissen-Krankenhaus	120	119	5606	2814	5603	35	28816
Landes-Nervenklinik Wagner-Jauregg	1062	678	12586	8997	12610	233	305210
Landes-Frauenklinik	120	157	6723	3925	6736	–	34819
Unfallkrankenhaus	155	194	5350	836	5320	31	36436
Landes-Kinderklinik	258	287	10402	6728	10377	54	61594
Summe	4318	3246	141178	80920	139172	2474	1206793
1997							
Allgemeines Krankenhaus der Stadt Linz	1004	703	39286	19335	38486	795	268105
Krankenhaus d. Barmherzigen Schwestern	734	454	31271	19901	30677	563	197570
Krankenhaus der Barmherzigen Brüder	344	297	13837	7888	13608	204	92459
Krankenhaus der Elisabethinen	525	399	21422	13105	20900	513	164433
Diakonissen-Krankenhaus	120	120	5354	2882	5288	24	27919
Landes-Nervenklinik Wagner-Jauregg	936	643	13888	10191	13564	240	260325
Landes-Frauenklinik	120	151	6711	4534	6716	1	28619
Unfallkrankenhaus	155	192	5784	332	5758	43	38018
Landes-Kinderklinik	258	283	11075	7263	11019	62	59673
Summe	4196	3242	148628	85431	146016	2445	1137121

1) Stand 31. 12.

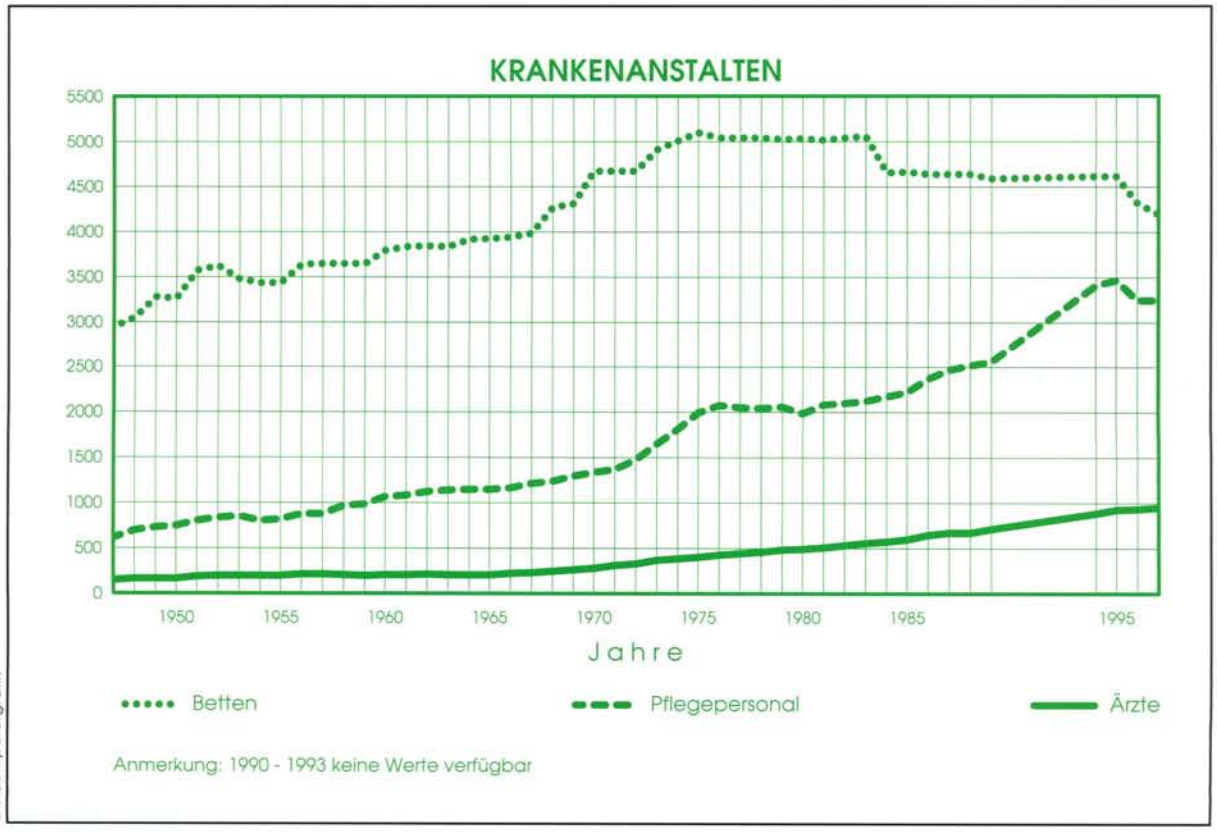

afs-computergrafik

4.2 ÄRZTE IN KRANKENANSTALTEN

Krankenanstalt	Ärzte insgesamt	davon				darunter ausländische Ärzte
		Fachärzte	praktische Ärzte	Ärzte in Ausbildung zum		
				Facharzt	prakt. Arzt	
1996						
Allgemeines Krankenhaus der Stadt Linz	249	94	11	81	63	4
Krankenhaus der Barmherzigen Schwestern	181	79	5	36	61	1
Krankenhaus der Barmherzigen Brüder	82	37	3	20	22	–
Krankenhaus der Elisabethinen	134	69	6	27	32	4
Diakonissen-Krankenhaus	14	7	6	–	1	–
Landes-Nervenklinik Wagner-Jauregg	146	54	35	35	22	3
Landes-Frauenklinik	24	10	–	6	8	–
Unfallkrankenhaus	48	31	2	7	8	–
Landes-Kinderklinik	55	23	3	11	18	–
Summe	933	404	71	223	235	12
1997						
Allgemeines Krankenhaus der Stadt Linz	255	106	11	73	65	3
Krankenhaus der Barmherzigen Schwestern	189	86	11	33	59	–
Krankenhaus der Barmherzigen Brüder	85	39	4	22	20	–
Krankenhaus der Elisabethinen	138	70	6	26	36	2
Diakonissen-Krankenhaus	14	7	6	–	1	–
Landes-Nervenklinik Wagner-Jauregg	143	54	27	40	22	3
Landes-Frauenklinik	25	12	–	5	8	–
Unfallkrankenhaus	48	30	3	7	8	–
Landes-Kinderklinik	57	24	5	10	18	–
Summe	954	428	73	216	237	8

Stand 31. 12.

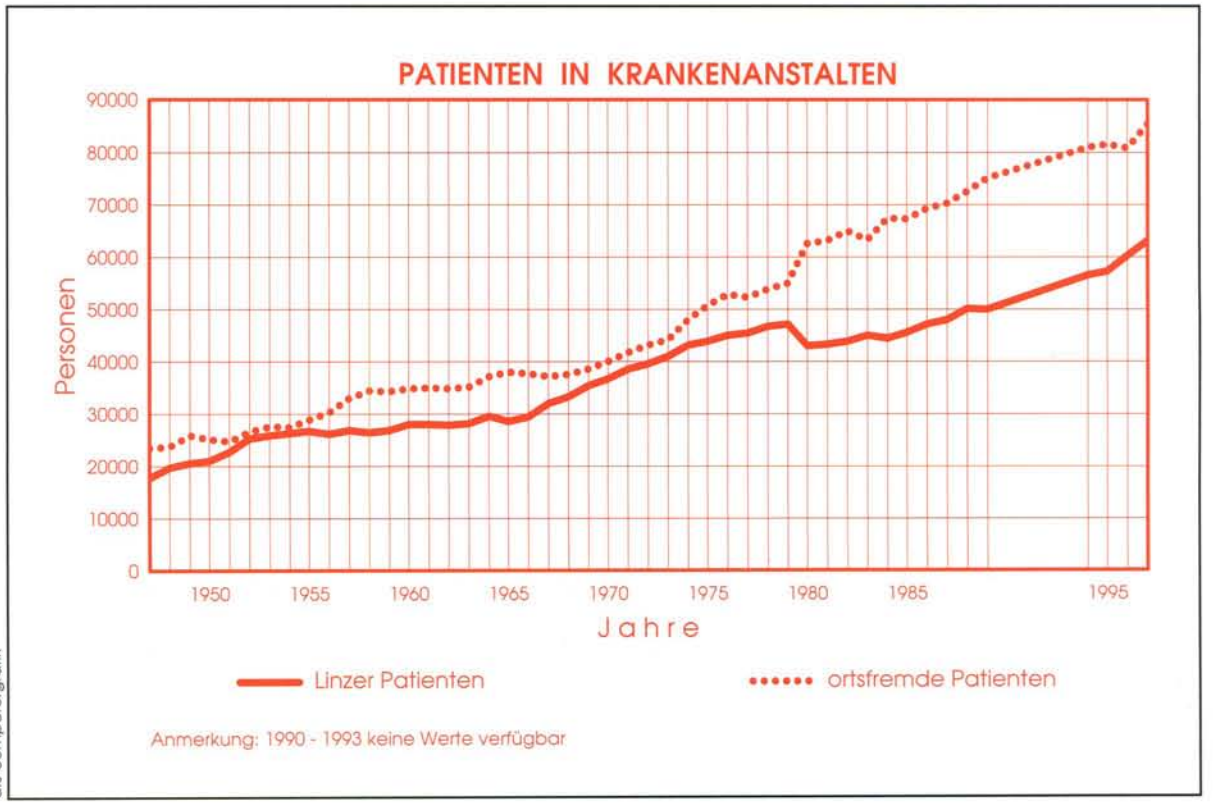

afs-computergrafik

4.3 ALLGEMEINES KRANKENHAUS DER STADT LINZ

4.3.1 HERKUNFT DER PATIENTEN

Herkunft	1988	1989	1990	1991	1992	1993	1994	1995	1996	1997
Oberösterreich	31372	31260	32287	33498	33859	34644	35245	35635	36471	37294
darunter Linz	15450	15446	15843	16473	16612	17242	18005	17964	18640	18951
Burgenland	8	19	7	18	15	21	14	14	11	12
Kärnten	22	39	41	46	47	42	43	43	31	50
Niederösterreich	979	947	925	1110	1292	1258	1249	1164	1149	1260
Salzburg	171	186	181	194	215	257	202	197	220	192
Steiermark	133	133	145	184	137	157	226	199	150	187
Tirol	32	26	19	24	27	45	27	26	22	33
Vorarlberg	8	16	16	33	27	27	28	25	16	25
Wien	136	139	144	175	251	304	216	144	153	129
Ausland	70	88	108	91	134	128	92	76	121	104
Summe	32931	32853	33873	35373	36004	36883	37342	37523	38344	39286

4.3.2 PFLEGETAGE, AUSLASTUNG

Abteilung	Pflegetage				Auslastung			
	1994	1995	1996	1997	1994	1995	1996	1997
Anästhesie und OP-Intensiv	6162	5598	5439	5580	84,4	76,7	74,3	69,3
Augenheilkunde	14587	13978	12338	11731	88,8	85,1	91,1	86,6
Dermatologie	17339	17943	17408	17434	70,9	73,4	71,0	71,1
Chirurgie I	27740	26263	19309	17889	84,4	80,0	87,9	81,5
Chirurgie II	19130	18977	26919	27661	87,4	86,7	81,7	84,0
Gynäkologie	11669	13103	11965	12352	66,6	79,8	72,7	91,2
HNO	12771	11950	11003	10379	77,8	72,8	73,3	69,2
Innere Medizin I	31885	31793	31408	31578	97,1	96,8	95,4	87,2
Interne Intensiv	3994	4375	3921	3953	73,0	79,9	71,4	67,5
Innere Medizin II	31837	31170	30497	30362	96,9	94,9	92,6	92,2
Lungenheilkunde	27434	27859	26822	26943	86,4	87,7	84,2	83,7
Mund-, Kiefer-, Gesichtschirurgie	8833	8765	8612	8653	80,7	80,1	78,4	78,8
Neurologie und Psychiatrie	25548	26006	26026	25918	88,6	90,2	90,0	89,6
Orthopädie	17031	17231	20695	20272	103,7	104,9	94,2	92,3
Radiologie	200	2	–	–	4,2	0,0	–	–
Unfallchirurgie	42794	42708	41034	40576	97,7	97,5	93,4	93,2
Urologie	12788	12631	12909	11779	68,7	76,9	78,4	71,5
Plastische Chirurgie	4082	4158	4135	1262	74,6	76,0	75,3	23,0
Tagesklinik	2112	2044	2475	3063	64,3	62,2	75,1	93,0
Summe	317936	316554	312915	307385	86,2	85,9	84,4	83,7

4.4 NIEDERGELASSENE ÄRZTE

Ärzte	Summe	männlich	weiblich	mit Kassenverpflichtung	ohne Kassenverpflichtung
Praktische Ärzte (1622 Einwohner je Arzt)	129	85	44	100	29
Zahn-, Mund- u. Kieferheilkunde [1] (1902 Einwohner je Arzt)	110	71	39	87	23
Kinderheilkunde (14947 Einwohner je Arzt)	14	8	6	10	4
Innere Medizin [2] (6539 Einwohner je Arzt)	32	29	3	21	11
Gynäkologie (5365 Einwohner je Arzt)	39	33	6	31	8
Neurologie und Psychiatrie (10463 Einwohner je Arzt)	20	15	5	12	8
Anästhesiologie (34876 Einwohner je Arzt)	6	3	3	1	5
Augenheilkunde (9098 Einwohner je Arzt)	23	18	5	17	6
Chirurgie (13078 Einwohner je Arzt)	16	16	–	4	12
Hals-Nasen-Ohren (12309 Einwohner je Arzt)	17	17	–	9	8
Dermatologie (13078 Einwohner je Arzt)	16	11	5	12	4
Lungenkrankheiten (19023 Einwohner je Arzt)	11	10	1	10	1
Orthopädie (11625 Einwohner je Arzt)	18	17	1	11	7
Radiologie (20925 Einwohner je Arzt)	10	8	2	9	1
Unfallchirurgie (16096 Einwohner je Arzt)	13	12	1	2	11
Urologie (17438 Einwohner je Arzt)	12	12	–	7	5
Pathologie (209254 Einwohner je Arzt)	1	–	1	–	1
Summe (430 Einwohner je Arzt)	487	365	122	343	144

1) einschließlich Dentisten
2) einschließlich Fachärzte für med. und chem. Labordiagnostik
Stand der Daten: 31. 12. 1997

PRAKTISCHE ÄRZTE

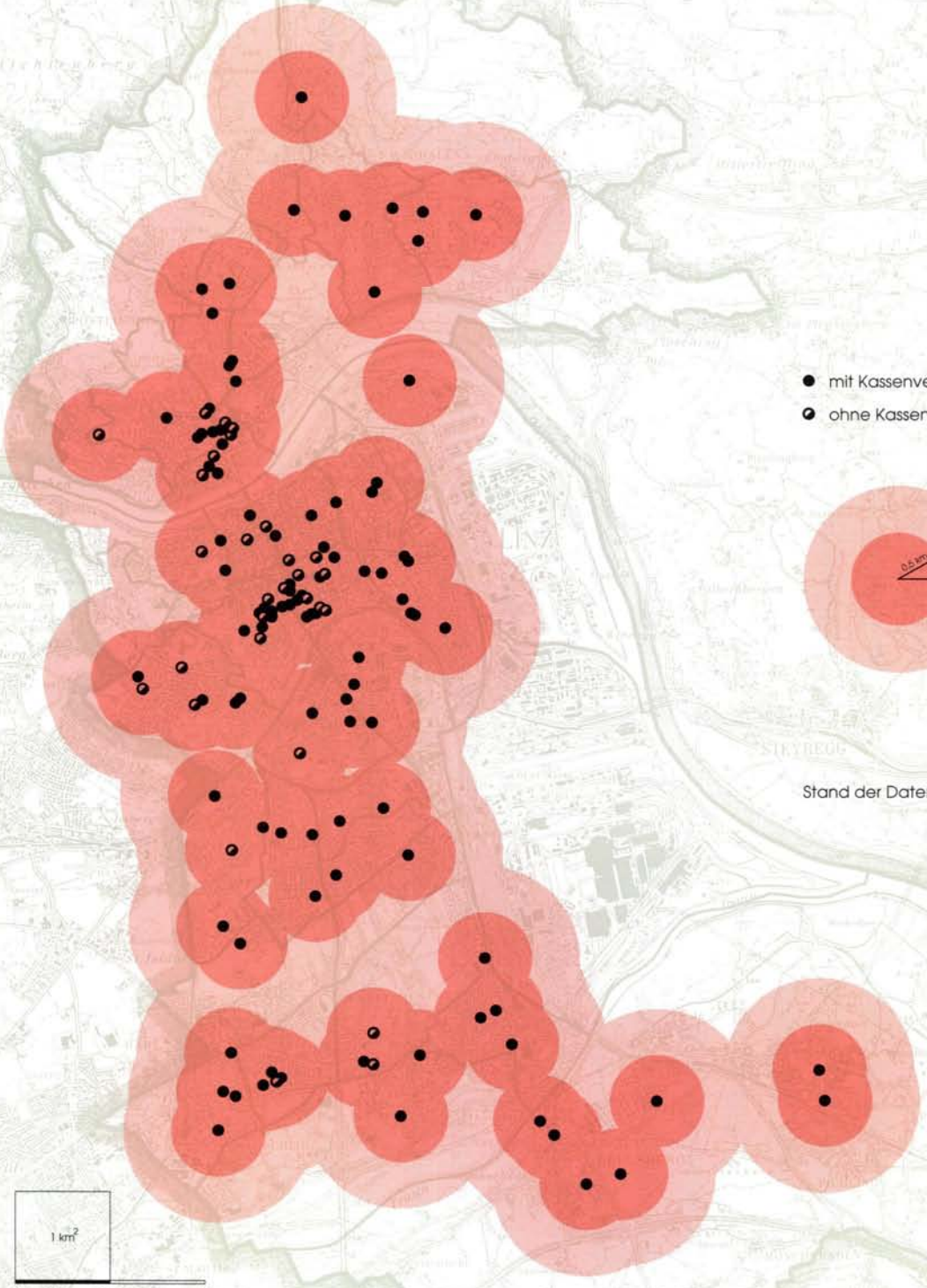

MAGISTRAT DER
LANDESHAUPTSTADT LINZ
AMT FÜR STADTFORSCHUNG

afs-computergrafik

ZAHNBEHANDLER

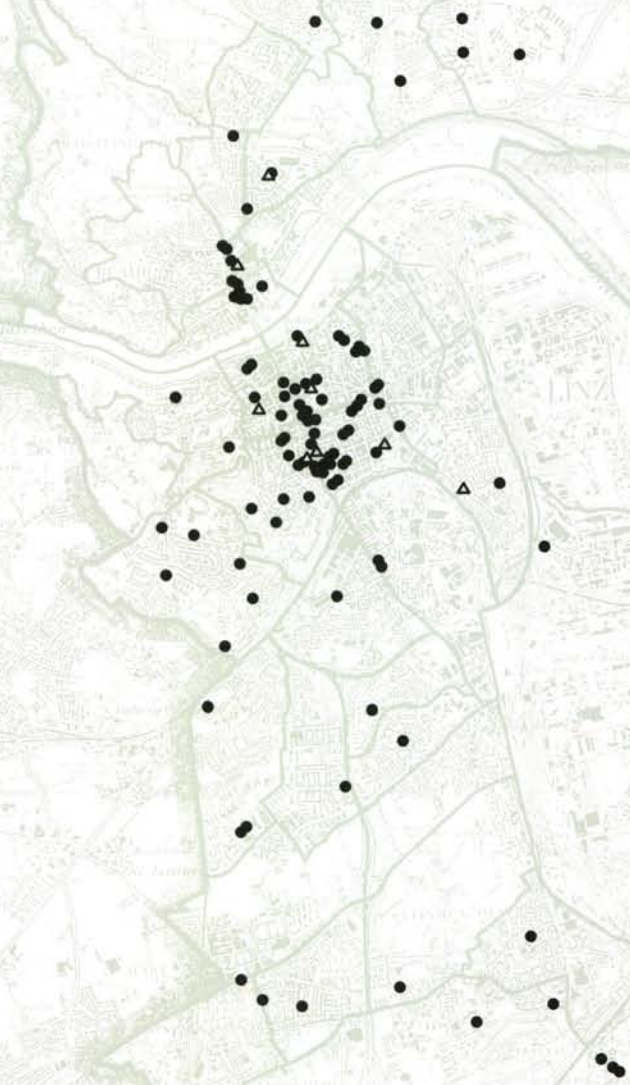

afs-computergrafik

MAGISTRAT DER
LANDESHAUPTSTADT LINZ
AMT FÜR STADTFORSCHUNG

FACHÄRZTE

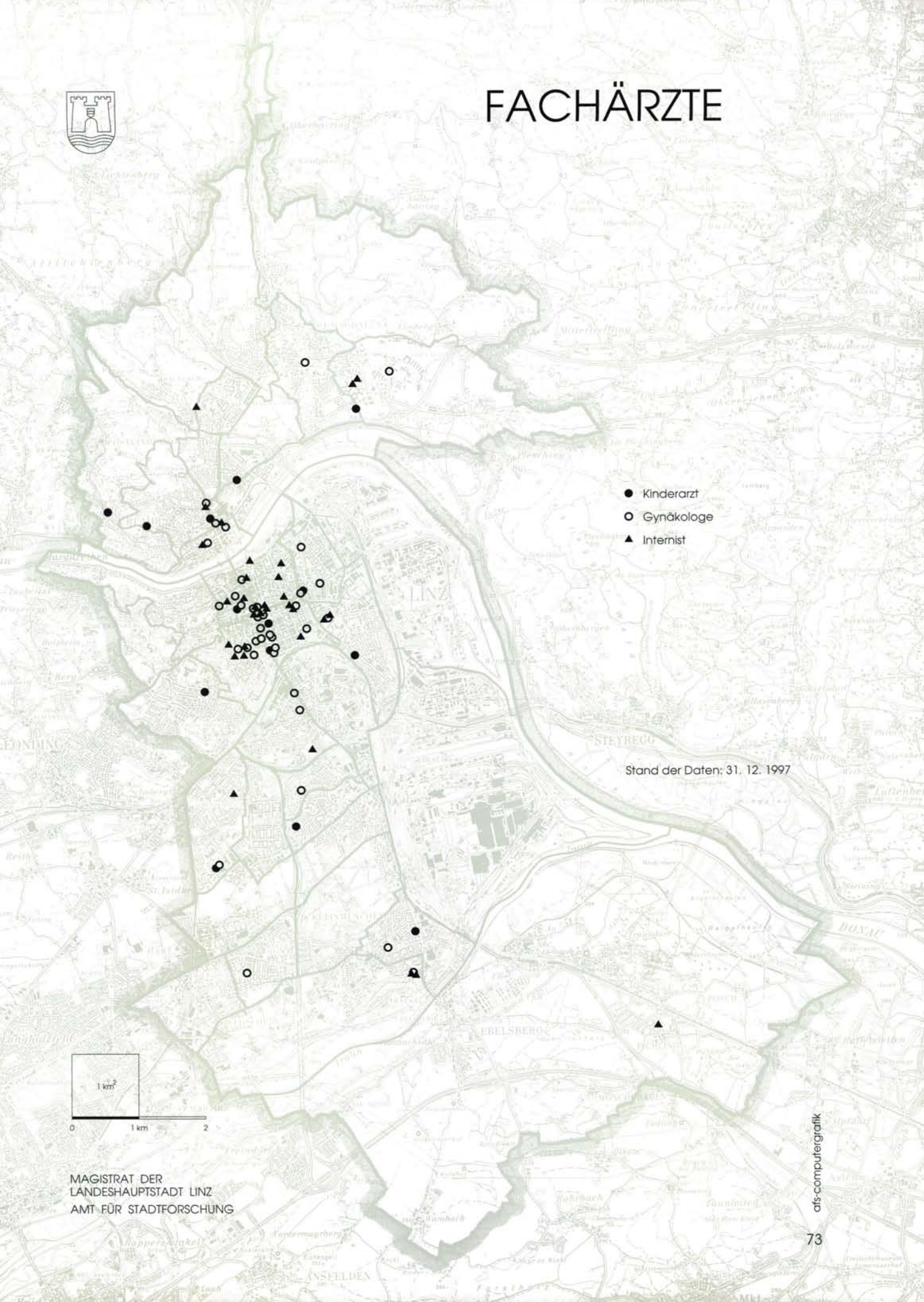

MAGISTRAT DER
LANDESHAUPTSTADT LINZ
AMT FÜR STADTFORSCHUNG

afs-computergrafik

FACHÄRZTE

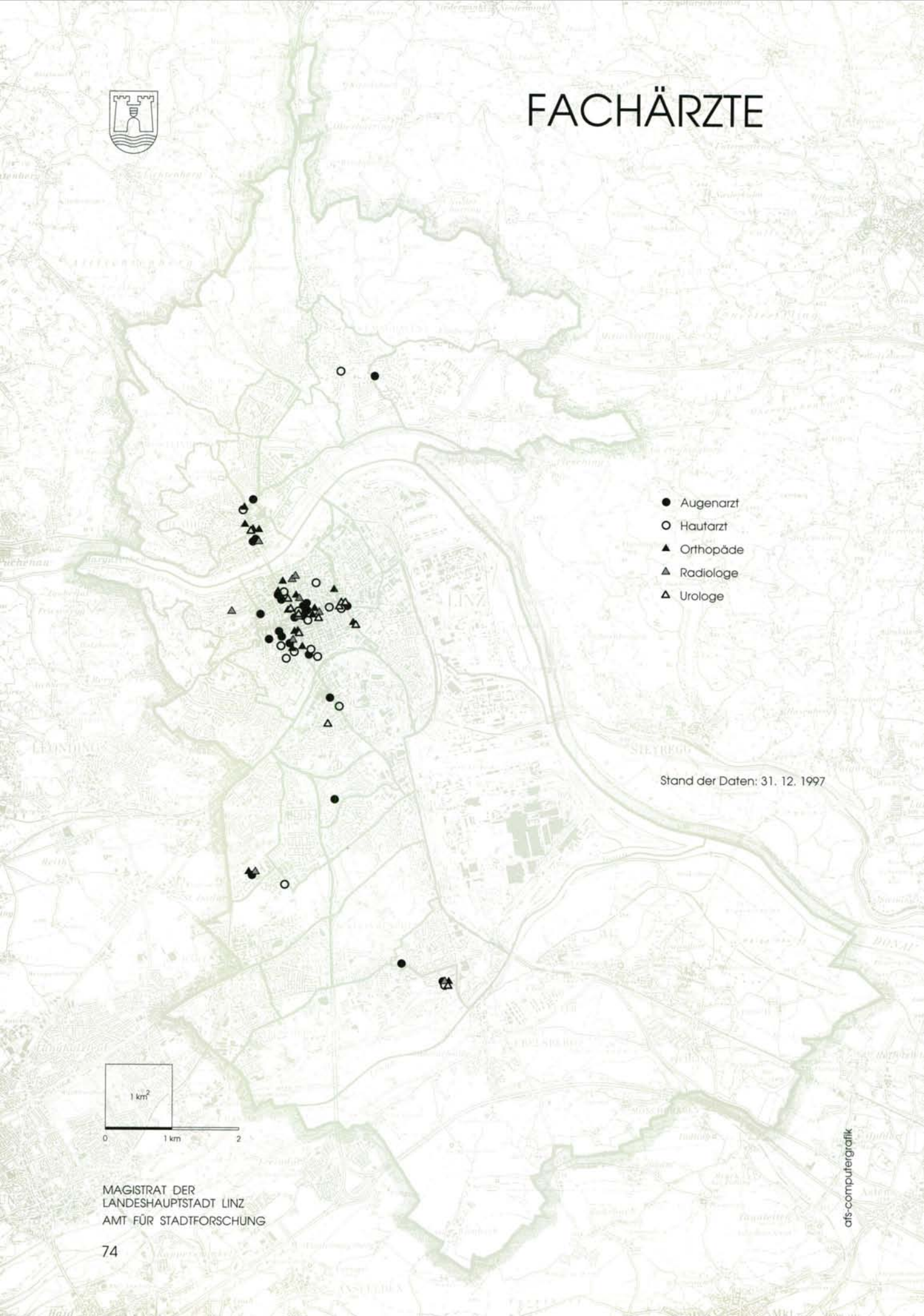

MAGISTRAT DER
LANDESHAUPTSTADT LINZ
AMT FÜR STADTFORSCHUNG

FACHÄRZTE

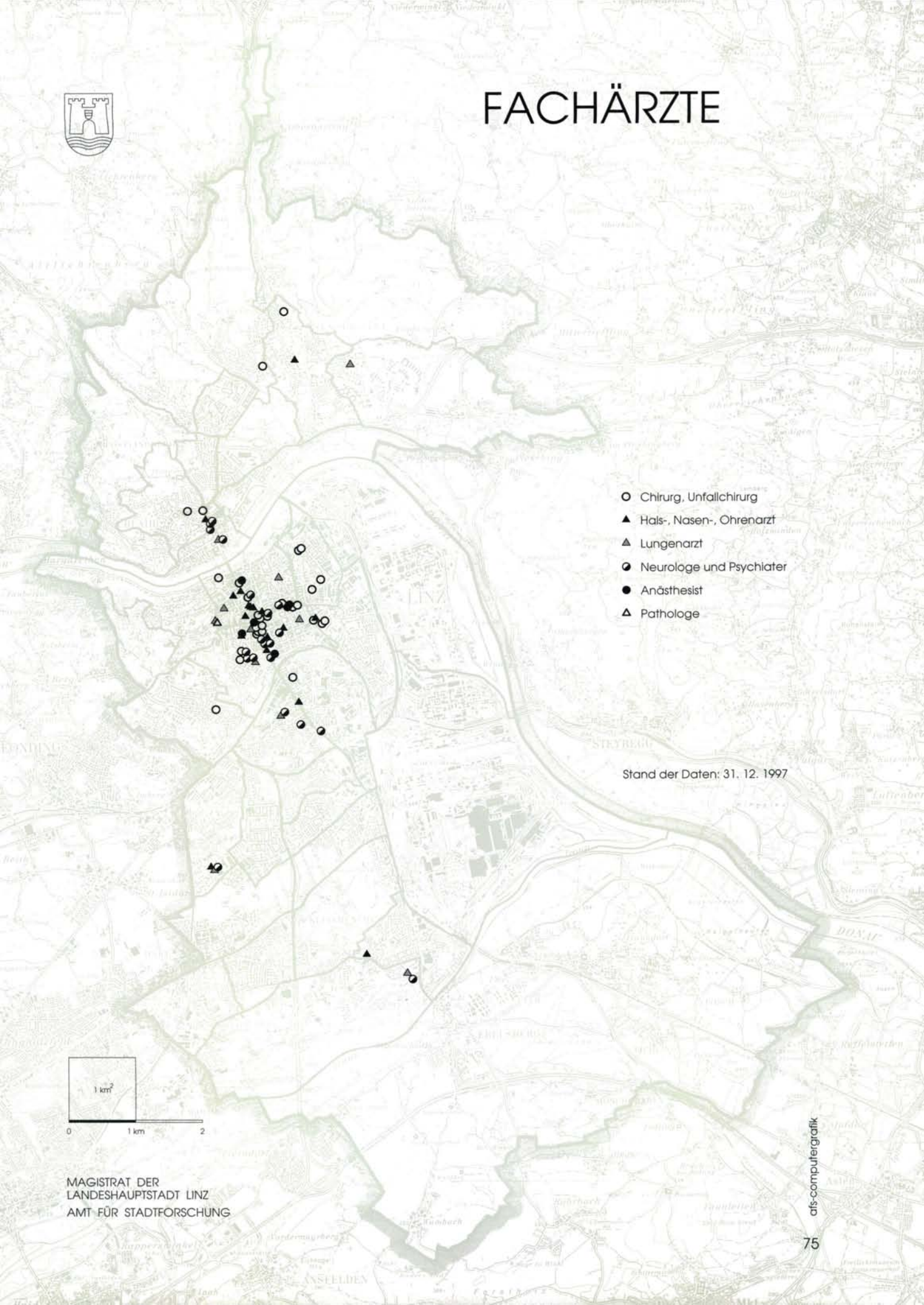

MAGISTRAT DER
LANDESHAUPTSTADT LINZ
AMT FÜR STADTFORSCHUNG

afs-computergrafik

4.5 IMPFUNGEN DES GESUNDHEITSAMTES

Impfungen	1988	1989	1990	1991	1992	1993	1994	1995	1996	1997
Diphtherie-Tetanus-Keuchhusten-Hib	–	–	–	–	–	–	–	200	2134	2793
Haemophilus influenzae b (Hib)	–	–	–	–	3541	3905	4197	3724	2263	1740
Diphtherie-Tetanus-Keuchhusten	1330	1352	1278	1160	1161	3042	4277	4214	2768	2155
Diphtherie-Tetanus	2494	2229	3217	2342	4141	5150	5933	4876	4815	5626
Diphtherie	32	28	15	–	–	–	–	–	–	–
Tetanus	2791	3338	1808	2270	2406	440	–	–	–	–
Masern-Mumps-Röteln	–	–	–	–	–	–	1964	2270	1813	1897
Röteln	802	646	599	675	724	695	833	901	806	845
Masern-Mumps	890	604	572	581	656	728	166	–	–	–
Mumps	10	11	4	–	–	–	–	–	–	–
Kinderlähmung	12319	11967	9596	9312	11684	16259	14544	9002	11862	10639
Tuberkulose	5508	5758	396	11	4	3	4	10	–	–
FSME	15139	18467	17701	13143	13361	19153	19251	18682	19850	20207
Grippe	–	–	–	–	–	–	–	–	969	1045
Summe	41315	44400	35186	29494	37678	49375	51169	43879	47280	46947

4.6 ANGEZEIGTE FÄLLE ÜBERTRAGBARER KRANKHEITEN

Krankheiten	1988	1989	1990	1991	1992	1993	1994	1995	1996	1997
Scharlach	19	30	46	26	61	38	40	20	10	9
Keuchhusten	3	13	5	7	8	9	8	2	–	3
Ansteckende Tuberkulose der Atmungsorgane	53	54	48	43	52	37	49	51	40	49
Bakterielle Gehirnhautentzündung	2	2	–	–	–	–	2	2	3	2
Typhus	–	–	–	–	–	1	–	–	–	–
Paratyphus	–	–	–	–	1	–	1	–	1	–
Übertragbare Ruhr	1	3	–	–	3	6	2	35	–	–
Bakterielle Lebensmittelvergiftung	42	56	180	118	157	154	171	119	200	146
Infektiöse Hepatitis	7	22	10	10	6	13	13	20	18	21
davon Hepatitis A	.	.	.	.	.	.	4	9	5	15
Hepatitis B	3	13	3	6	4	10	6	3	9	2
Hepatitis C	.	.	.	.	.	.	3	8	4	4
Malaria	3	2	2	2	–	3	2	2	–	8
Bang'sche Krankheit	–	–	–	–	–	–	–	–	–	–
Gonorrhöe [1]	193	125	88	98	79	64	68	65	22	28
Lues [1]	5	1	6	–	2	4	2	3	4	–
Ulcus molle [1]	–	–	–	–	2	–	–	–	–	–

1) ohne gesetzliche Verpflichtung zur Meldung

5

UMWELT

IMMISSIONSMESS-STATIONEN

5.1 IMMISSIONEN

5.1.1 STAUB

Monate	Monatsmittelwert										Mittelwert
	24er Turm	BH Urfahr	Ursulinenhof 1)	ORF-Zentrum	Hauserhof	Berufsschule	Kleinmünchen	Steyregg	Asten	Traun	
					1996						
Jänner	61	56	61	63	61	81	62	48	55	49	60
Februar	84	68	70	73	65	73	67	55	59	52	67
März	56	54	59	56	45	66	54	40	43	39	51
April	43	43	43	48	34	46	43	36	36	31	40
Mai	·	23	24	28	18	26	24	19	18	16	22
Juni	31	31	34	36	25	33	32	28	29	25	30
Juli	20	21	25	27	16	27	23	21	26	17	22
August	25	29	28	33	21	35	24	24	29	21	27
September	22	22	21	27	17	33	22	22	24	18	23
Oktober	37	37	40	51	29	42	36	28	35	28	36
November	28	31	25	36	19	35	26	21	28	20	27
Dezember	36	36	36	45	33	43	36	29	38	32	36
Jahreswerte	40	38	39	44	32	45	37	31	35	29	37
					1997						
Jänner	68	66	68	76	57	64	58	48	61	50	62
Februar	44	48	43	56	29	48	41	38	39	33	42
März	34	38	35	42	·	36	32	27	32	26	34
April	30	31	28	35	22	32	27	23	27	22	28
Mai	27	28	27	34	20	33	24	24	28	20	27
Juni	25	25	25	31	19	·	23	20	26	18	24
Juli	21	23	22	28	19	24	22	22	25	18	22
August	34	37	37	49	·	43	30	30	32	25	35
September	34	40	36	48	36	39	30	30	29	26	35
Oktober	29	34	·	40	28	32	26	22	24	20	28
November	41	47	47	49	42	44	36	29	34	32	40
Dezember	31	34	34	40	35	29	25	26	20	23	30
Jahreswerte	35	38	37	44	31	39	31	28	31	26	34

Angaben in µg/m³ · = weniger als 22 Tagesmittelwerte 1) ab November 1997 Römerberg

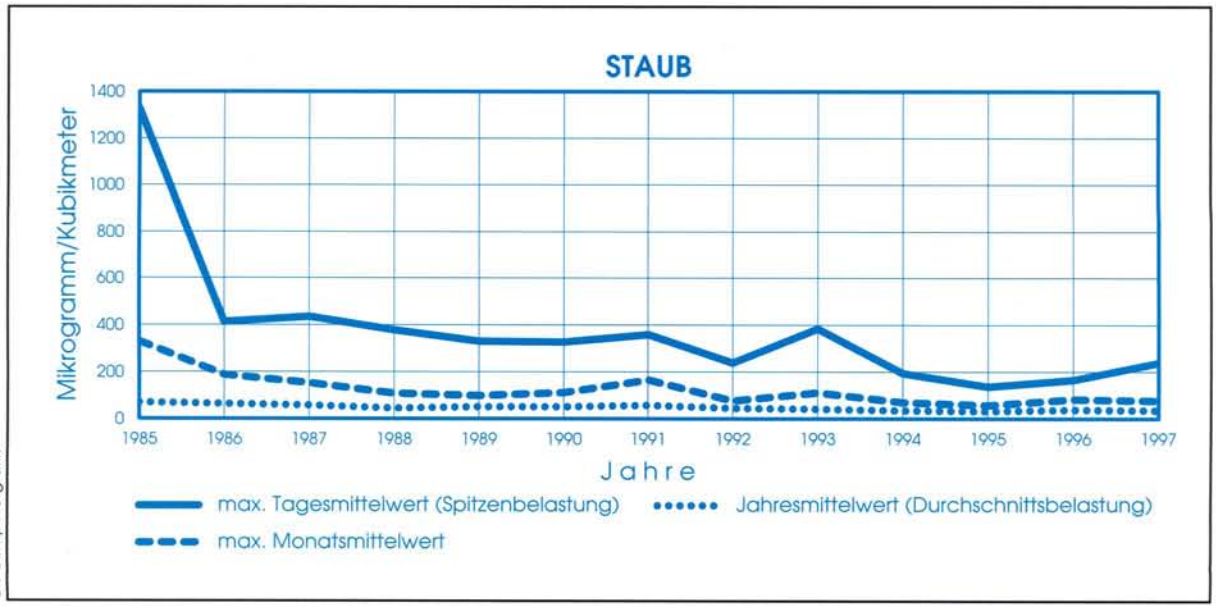

5.1.2 SO_2

Monate	Monatsmittelwert										Mittelwert
	24er Turm	BH Urfahr	Ursulinenhof 1)	ORF-Zentrum	Hauserhof	Berufsschule	Kleinmünchen	Steyregg	Asten	Traun	
					1996						
Jänner	25	24	·	27	35	35	29	27	29	35	30
Februar	23	22	26	26	33	29	25	26	24	28	26
März	10	12	15	17	18	20	11	12	12	14	14
April	5	6	7	7	9	9	5	8	6	6	7
Mai	2	3	4	5	6	5	3	4	2	2	4
Juni	2	2	6	7	6	·	3	4	2	3	4
Juli	1	2	4	4	·	4	3	4	1	2	3
August	1	2	4	5	·	·	2	4	1	2	3
September	2	3	3	4	5	3	2	6	2	4	3
Oktober	4	5	7	10	10	5	2	6	2	4	6
November	3	4	6	4	5	6	3	4	3	5	4
Dezember	9	10	13	14	17	16	13	13	15	17	14
Jahreswerte	7	8	9	11	14	13	8	10	8	10	10
					1997						
Jänner	18	19	24	25	28	28	23	25	24	27	24
Februar	6	7	11	8	9	9	5	11	5	·	8
März	4	5	9	·	10	7	2	7	4	6	6
April	4	5	7	·	7	·	3	7	4	5	5
Mai	2	3	5	·	·	5	2	4	2	3	3
Juni	2	3	5	5	·	5	2	4	1	·	3
Juli	1	1	3	2	4	1	1	2	1	1	2
August	2	3	·	6	·	3	1	5	1	2	3
September	3	5	8	7	8	5	2	7	2	3	5
Oktober	4	4	·	·	7	5	2	·	3	3	4
November	5	6	9	9	8	·	4	·	6	7	7
Dezember	3	5	6	6	9	5	5	7	6	8	6
Jahreswerte	5	6	9	9	10	7	4	8	5	7	7

Angaben in $\mu g/m^3$ · = weniger als 22 Tagesmittelwerte 1) ab November 1997 Römerberg

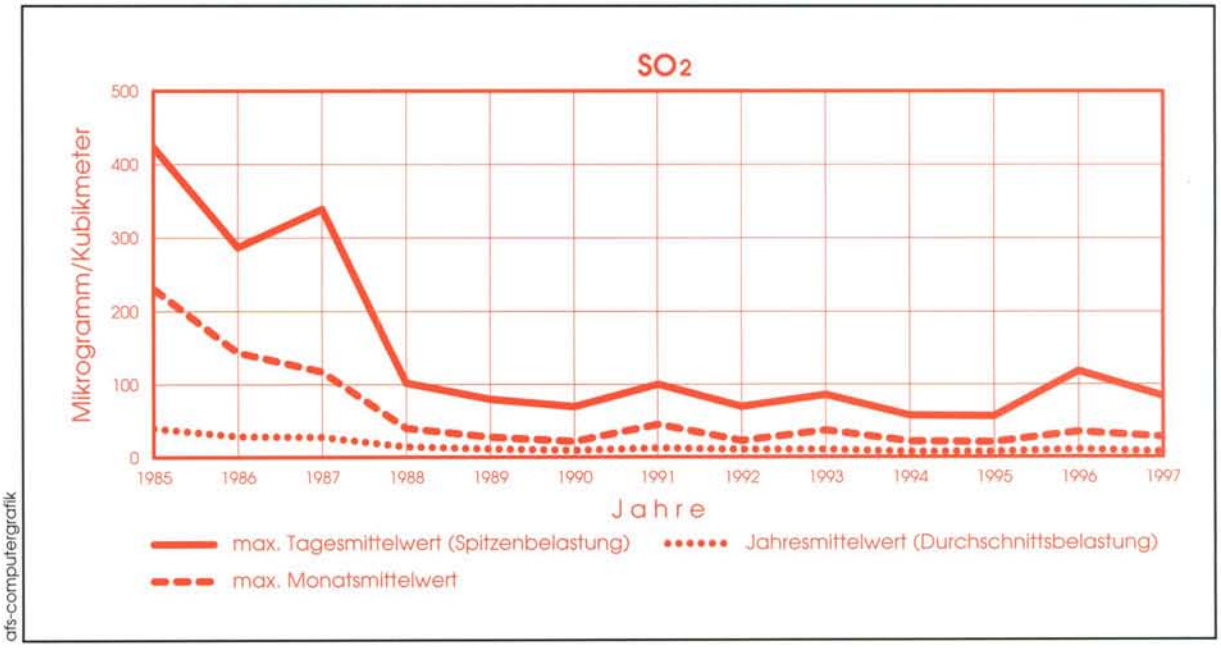

afs-computergrafik

5.1.3 NO_2

Monate	Monatsmittelwert										Mittelwert
	24er Turm	BH Urfahr	Ursulinenhof 1)	ORF-Zentrum	Hauserhof	Berufsschule	Kleinmünchen	Steyregg	Asten	Traun	
					1996						
Jänner	·	49	23	40	30	31	30	27	31	25	32
Februar	55	59	33	52	·	39	37	30	40	31	42
März	42	46	27	37	27	26	28	22	25	22	30
April	38	·	23	38	21	23	27	20	25	23	26
Mai	26	·	15	20	·	13	17	9	12	13	16
Juni	28	32	10	20	·	10	16	8	13	18	17
Juli	22	22	10	16	12	11	18	·	11	12	15
August	22	24	·	22	15	20	21	10	·	17	19
September	24	24	15	22	9	18	22	10	·	16	18
Oktober	31	29	25	29	·	29	30	13	·	27	27
November	34	30	24	31	·	34	32	16	·	·	29
Dezember	31	32	23	35	·	33	34	19	·	·	30
Jahreswerte	32	35	21	30	19	24	26	17	22	20	25
					1997						
Jänner	49	42	31	47	·	43	46	38	·	44	43
Februar	41	34	26	45	·	45	41	·	·	·	39
März	31	29	19	33	15	28	14	12	·	21	22
April	31	23	18	31	·	31	16	13	·	19	23
Mai	24	22	14	22	·	27	10	10	·	13	18
Juni	24	25	·	19	·	26	10	7	16	·	18
Juli	19	24	14	18	7	·	10	11	15	10	14
August	25	26	24	27	21	25	·	12	·	15	22
September	31	28	32	31	30	36	10	15	15	25	25
Oktober	28	26	·	25	·	28	·	17	19	21	23
November	32	31	·	37	·	37	·	19	23	30	30
Dezember	·	26	·	·	·	·	·	22	·	21	23
Jahreswerte	30	28	22	30	18	33	20	16	18	22	25

Angaben in $\mu g/m^3$ · = weniger als 22 Tagesmittelwerte 1) ab November 1997 Römerberg

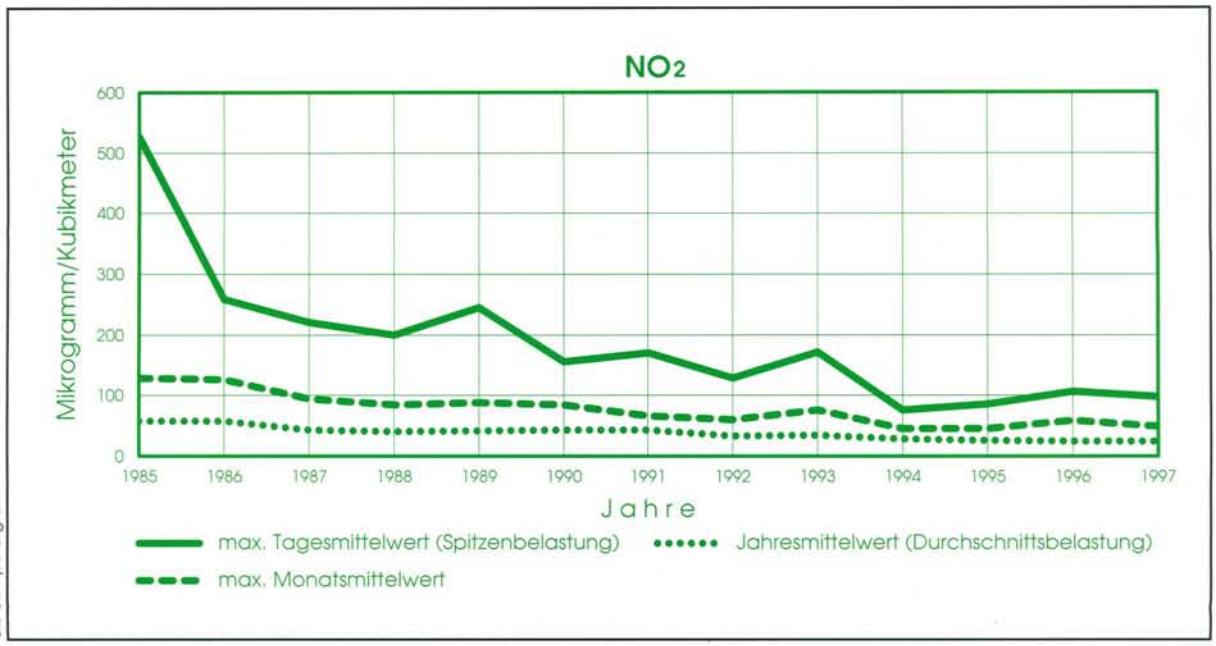

afs-computergrafik

5.1.4 NO

Monate	Monatsmittelwert										Mittelwert
	24er Turm	BH Urfahr	Ursulinenhof 1)	ORF-Zentrum	Hauserhof	Berufsschule	Kleinmünchen	Steyregg	Asten	Traun	
					1996						
Jänner	·	39	18	24	19	17	13	6	16	9	18
Februar	38	33	12	17	14	10	12	5	17	8	17
März	24	23	10	11	8	8	10	3	11	7	12
April	23	·	7	11	7	7	9	4	14	6	10
Mai	16	·	5	6	3	3	6	4	6	3	6
Juni	12	13	3	4	3	2	4	1	5	2	5
Juli	13	13	4	4	3	3	6	3	7	3	6
August	16	16	5	7	6	8	8	3	8	6	8
September	28	22	9	12	6	9	16	5	10	9	13
Oktober	49	36	25	34	22	39	32	10	26	29	30
November	56	41	26	37	25	55	38	13	34	31	36
Dezember	52	33	25	32	24	31	26	11	21	25	28
Jahreswerte	30	27	12	17	12	16	15	6	15	12	16
					1997						
Jänner	67	40	28	36	22	33	27	10	21	21	31
Februar	61	39	29	47	31	73	50	14	40	47	43
März	27	22	15	19	12	28	11	5	14	18	17
April	22	15	8	10	7	17	7	4	7	8	11
Mai	13	11	5	6	3	10	3	2	4	3	6
Juni	10	10	·	3	·	8	3	2	4	1	5
Juli	10	11	7	4	4	·	4	3	8	3	6
August	14	13	9	7	6	8	5	4	9	5	8
September	35	22	19	18	20	32	14	6	22	19	21
Oktober	40	27	·	21	18	30	13	6	17	14	21
November	67	44	·	39	38	56	24	12	36	32	39
Dezember	59	37	·	·	·	44	23	13	27	31	33
Jahreswerte	35	24	15	19	16	31	15	7	17	17	20

Angaben in µg/m³ · = weniger als 22 Tagesmittelwerte 1) ab November 1997 Römerberg

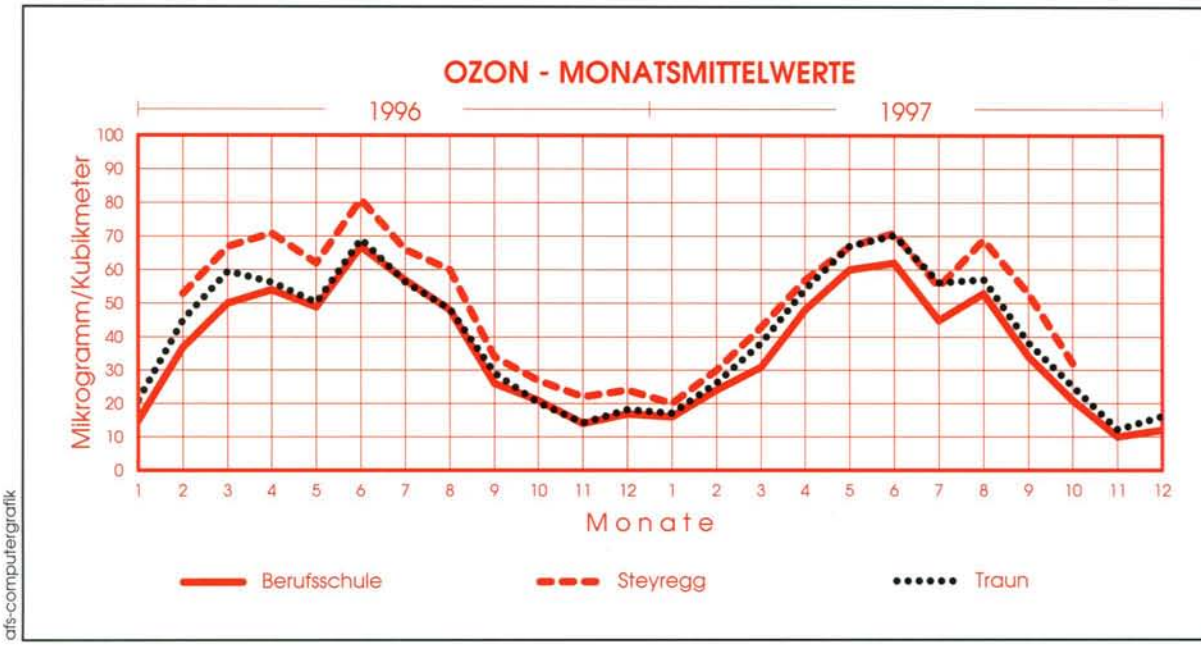

afs-computergrafik

5.1.5 CO

Monate	Monatsmittelwert										Mittelwert
	24er Turm	BH Urfahr	Ursulinenhof 1)	ORF-Zentrum	Hauserhof	Berufsschule	Kleinmünchen	Steyregg	Asten	Traun	
	1996										
Jänner	1000	1300	1300	900	1200	1300	800	700	800	700	1000
Februar	1100	1400	1100	1000	1200	1100	900	700	700	900	1010
März	700	800	900	700	800	1000	700	500	400	600	710
April	600	700	700	600	600	700	·	500	200	500	567
Mai	400	400	400	300	400	500	500	300	·	300	389
Juni	400	300	400	300	300	400	300	500	300	200	340
Juli	400	300	400	100	400	400	300	300	200	300	310
August	·	400	400	300	500	500	400	400	300	·	400
September	500	500	·	500	·	600	500	400	300	300	450
Oktober	800	900	·	800	700	1000	·	500	500	600	725
November	800	1100	·	·	·	1100	800	500	600	700	800
Dezember	·	1300	1100	800	800	1100	800	600	700	700	878
Jahreswerte	670	783	744	573	690	808	600	492	455	527	633
	1997										
Jänner	1500	1900	1500	1100	·	1500	1200	1000	1000	1000	1300
Februar	·	1400	·	900	700	·	1100	800	800	1000	957
März	·	1000	900	600	·	700	600	500	500	600	675
April	·	700	·	·	300	600	400	300	400	400	443
Mai	400	300	500	400	·	500	300	300	200	300	356
Juni	400	200	400	300	·	400	400	300	200	300	322
Juli	400	200	400	400	200	300	400	300	200	300	310
August	500	300	600	400	·	400	400	300	200	300	378
September	500	700	700	400	700	500	500	400	300	400	510
Oktober	·	·	·	500	700	600	600	400	400	400	514
November	·	1300	·	800	1200	1000	900	600	800	800	925
Dezember	900	1200	1200	·	1100	800	900	700	700	700	911
Jahreswerte	657	836	775	580	700	664	642	492	475	542	625

Angaben in $\mu g/m^3$ · = weniger als 22 Tagesmittelwerte 1) ab November 1997 Römerberg

5.1.6 OZON

Monate	Monatsmittelwert			Mittelwert	Monatsmittelwert			Mittelwert
	Berufsschule	Steyregg	Traun		Berufsschule	Steyregg	Traun	
	1996				1997			
Jänner	15	·	21	18	16	20	17	18
Februar	37	53	45	45	24	30	26	26
März	50	67	59	59	31	43	38	37
April	54	71	56	60	48	57	54	53
Mai	49	62	50	54	60	67	67	65
Juni	67	81	69	72	62	71	70	68
Juli	57	66	56	60	45	55	56	52
August	48	60	48	52	53	69	57	60
September	26	34	29	30	34	53	38	41
Oktober	21	27	20	23	21	32	25	26
November	14	22	14	17	10	·	12	11
Dezember	17	24	18	20	12	19	16	15
Jahreswerte	38	52	40	43	35	47	40	40

Angaben in $\mu g/m^3$ · = weniger als 22 Tagesmittelwerte

5.1.7 MESSWERTÜBERSCHREITUNGEN

Jahre	Anzahl TMW-Überschreitungen	Anzahl HMW-Überschreitungen		
	Staub (10 Stationen)	SO_2 (10 Stationen)	NO_2 (10 Stationen)	Ozon (3 Stationen)
1985	226	1887	732	·
1986	125	1232	283	·
1987	94	547	41	·
1988	45	138	42	·
1989	58	74	110	·
1990	77	17	44	1039
1991	70	15	8	1133
1992	17	12	8	2821
1993	29	15	–	2197
1994	3	4	–	2873
1995	–	9	7	1959
1996	1	5	–	1299
1997	3	10	1	896

Grenzwerte der O.ö. Luftreinhalteverordnung

Staub: 120 $\mu g/m^3$ (TMW-Sommergrenzwert, während der Sommerperioden wurde mit diesem verglichen)
200 $\mu g/m^3$ (TMW-Wintergrenzwert, während der Winterperioden wurde mit diesem verglichen)

SO_2: 140 $\mu g/m^3$ (HMW-Sommergrenzwert, Sommerperiode wurde mit diesem verglichen)
300 $\mu g/m^3$ (HMW-Wintergrenzwert, Winterperiode wurde mit diesem verglichen)

NO_2: 300 $\mu g/m^3$ (HMW)

Ozon: 120 $\mu g/m^3$ (Vorsorgegrenzwert HMW)

Sommerperiode: April bis Oktober
Winterperiode: November bis März

TMW = Tagesmittelwert
HMW = Halbstundenmittelwert

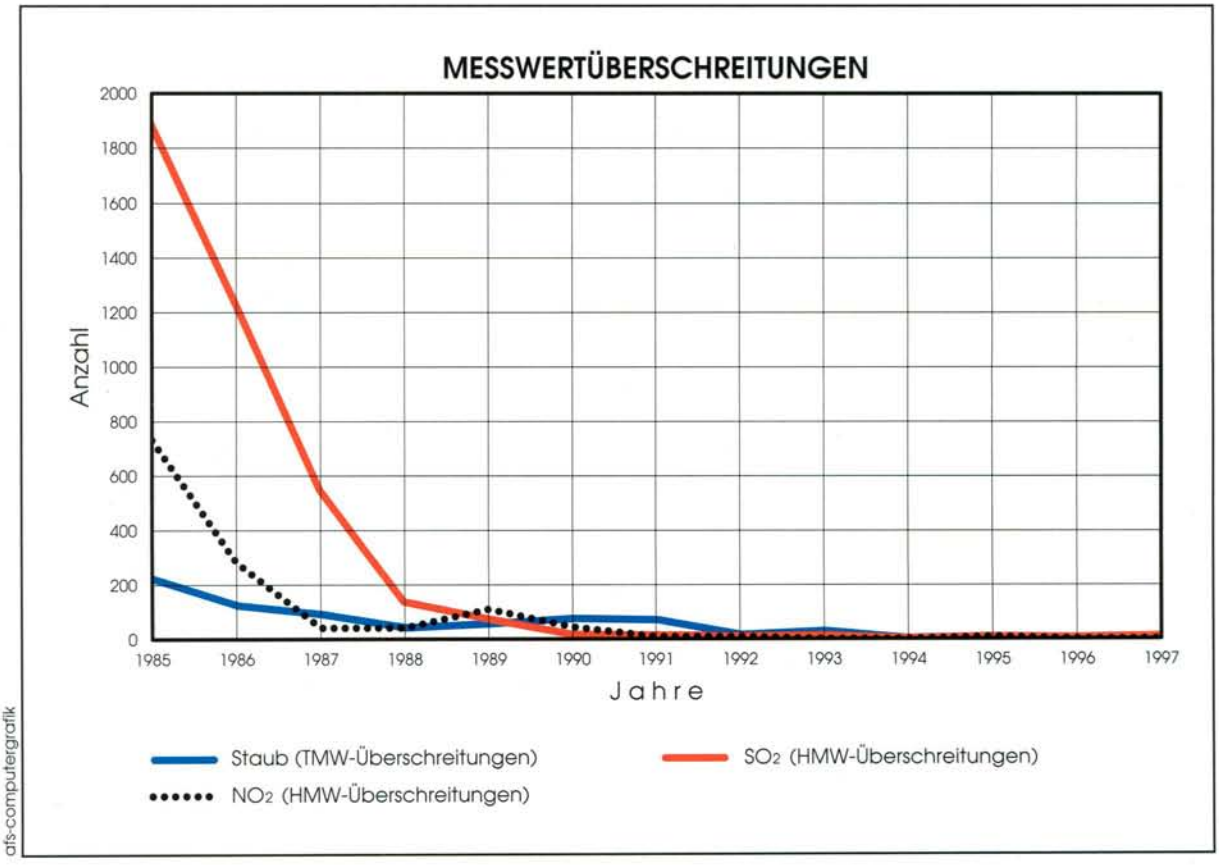

afs-computergrafik

ÜBERSCHREITUNGEN DER GRENZWERTE NACH DEM SMOGALARMGESETZ

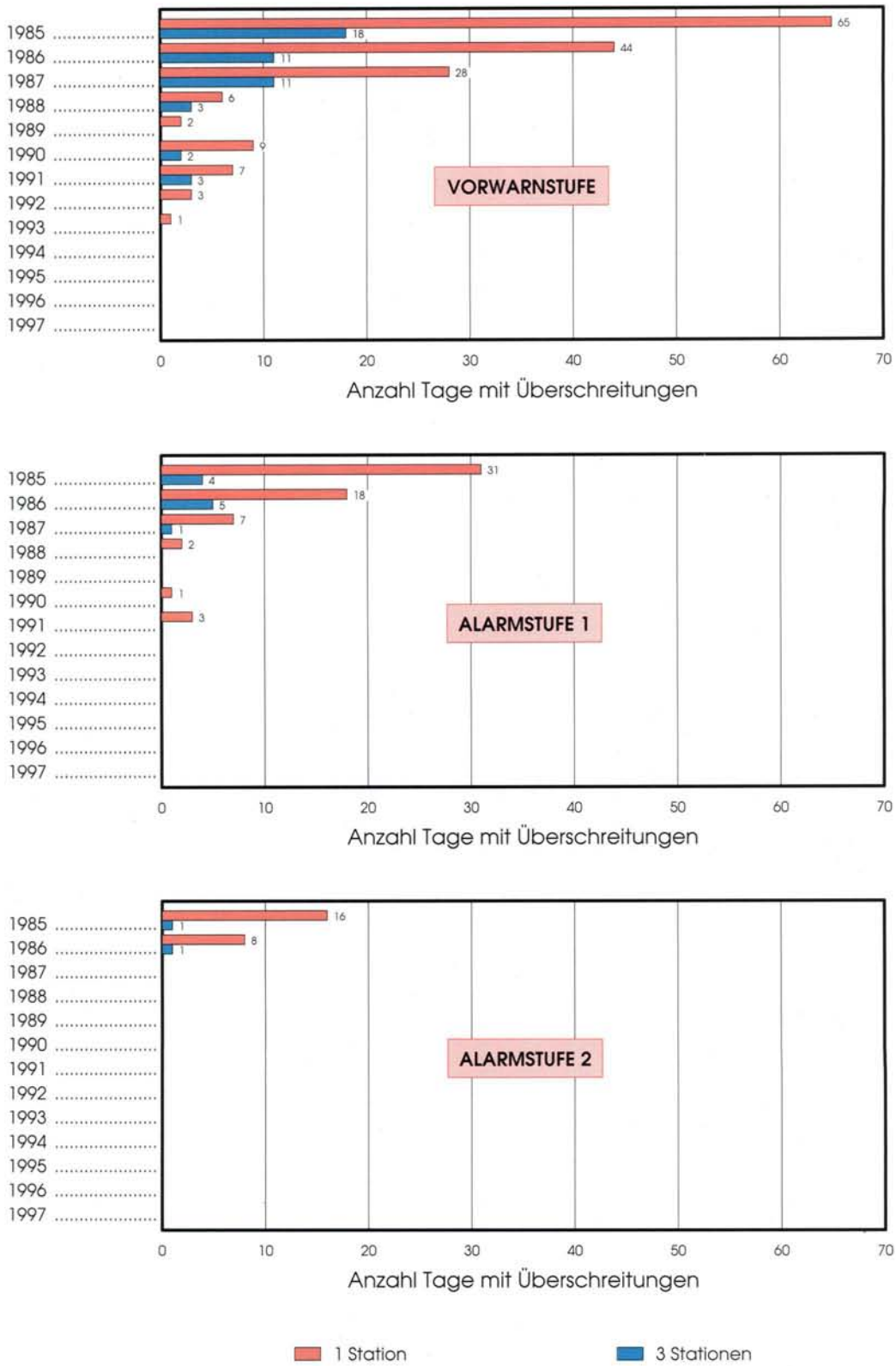

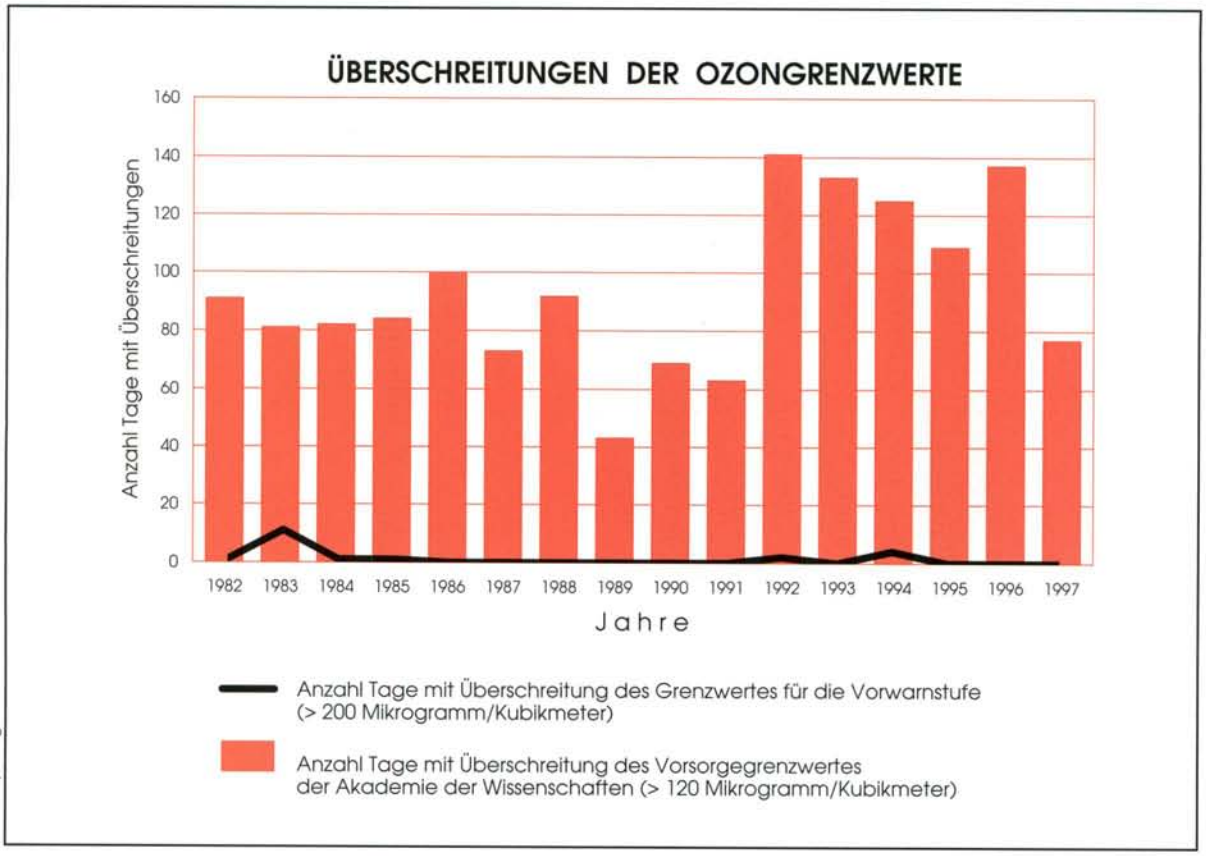
ÜBERSCHREITUNGEN DER OZONGRENZWERTE
Anzahl Tage mit Überschreitungen
160
140
120
100
80
60
40
20
0
1982 1983 1984 1985 1986 1987 1988 1989 1990 1991 1992 1993 1994 1995 1996 1997
Jahre
Anzahl Tage mit Überschreitung des Grenzwertes für die Vorwarnstufe (> 200 Mikrogramm/Kubikmeter)
Anzahl Tage mit Überschreitung des Vorsorgegrenzwertes der Akademie der Wissenschaften (> 120 Mikrogramm/Kubikmeter)
afs-computergrafik

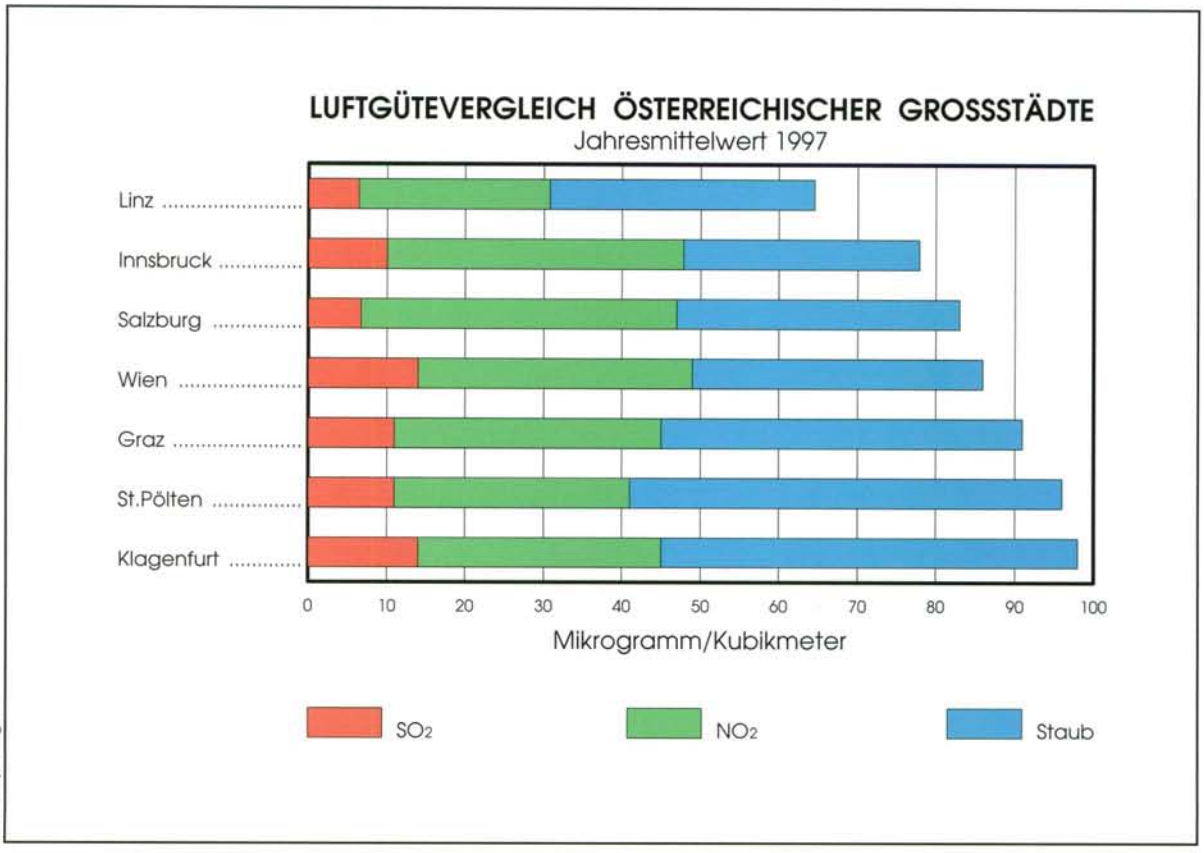
LUFTGÜTEVERGLEICH ÖSTERREICHISCHER GROSSSTÄDTE
Jahresmittelwert 1997
Linz
Innsbruck
Salzburg
Wien
Graz
St.Pölten
Klagenfurt
0 10 20 30 40 50 60 70 80 90 100
Mikrogramm/Kubikmeter
SO2
NO2
Staub
afs-computergrafik

5.2 EMISSIONEN

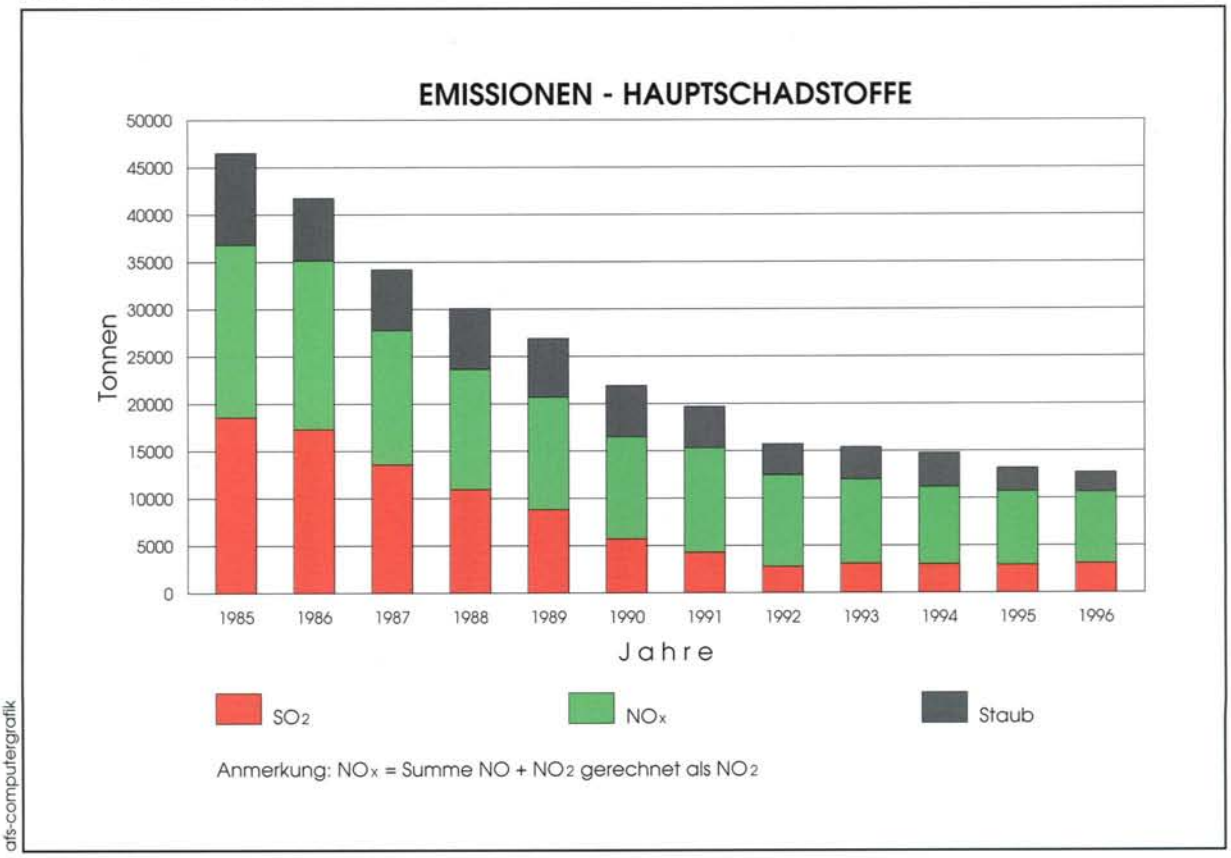

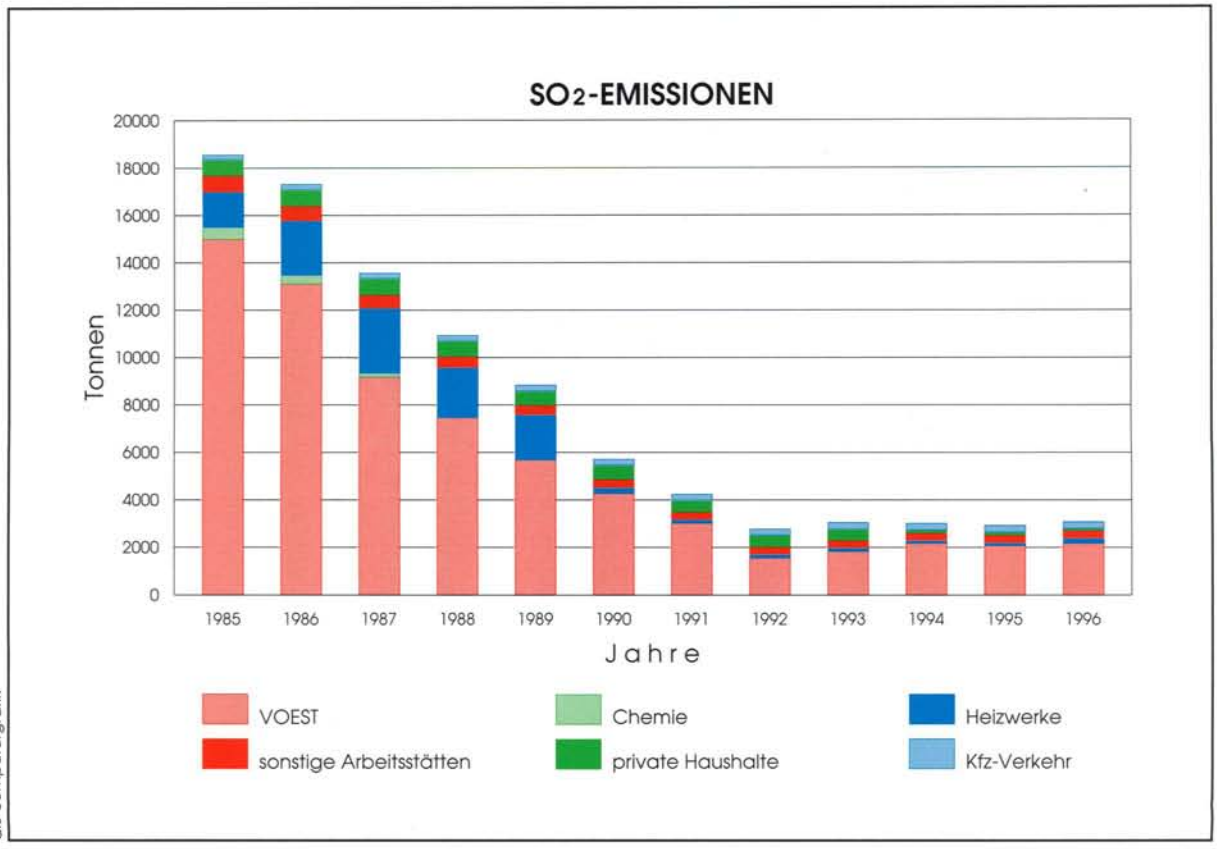

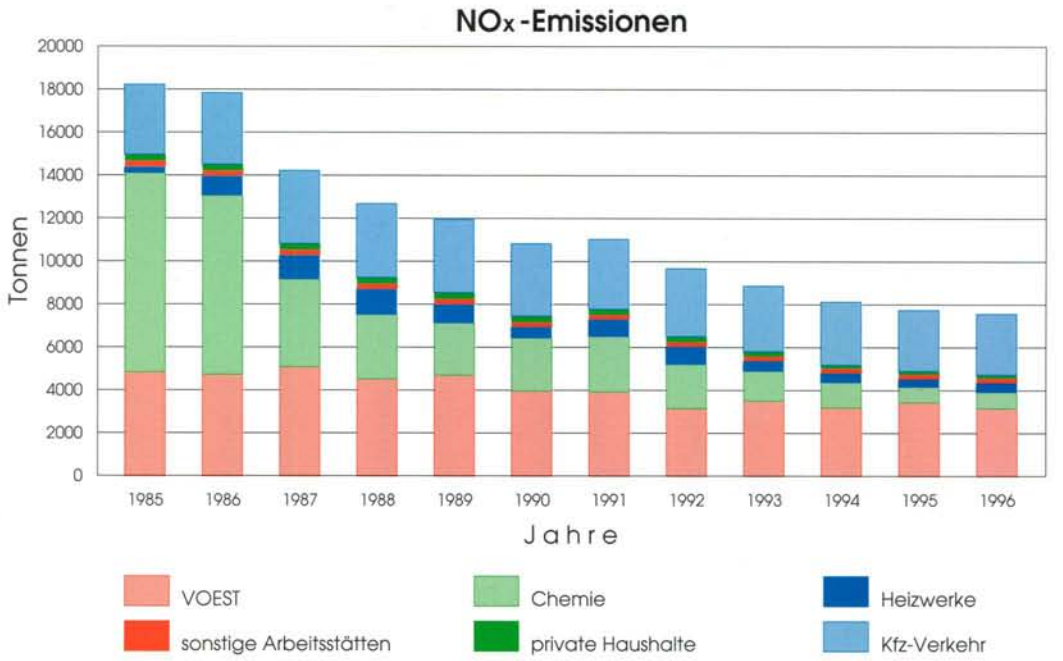

afs-computergrafik

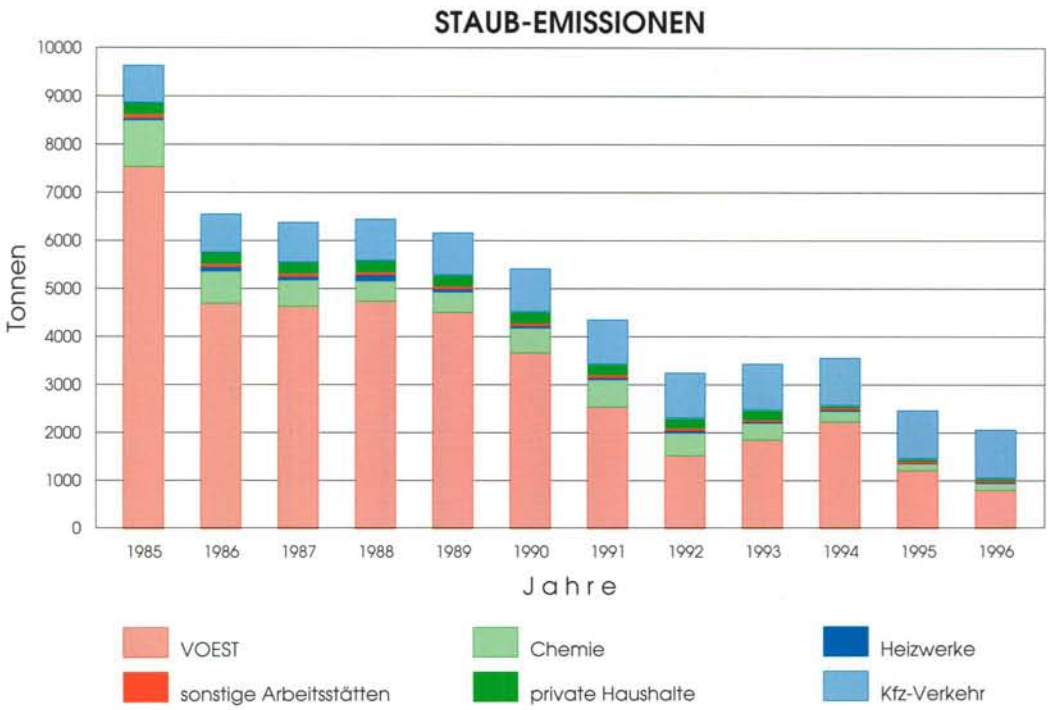

afs-computergrafik

5.3 CO_2-BILANZ

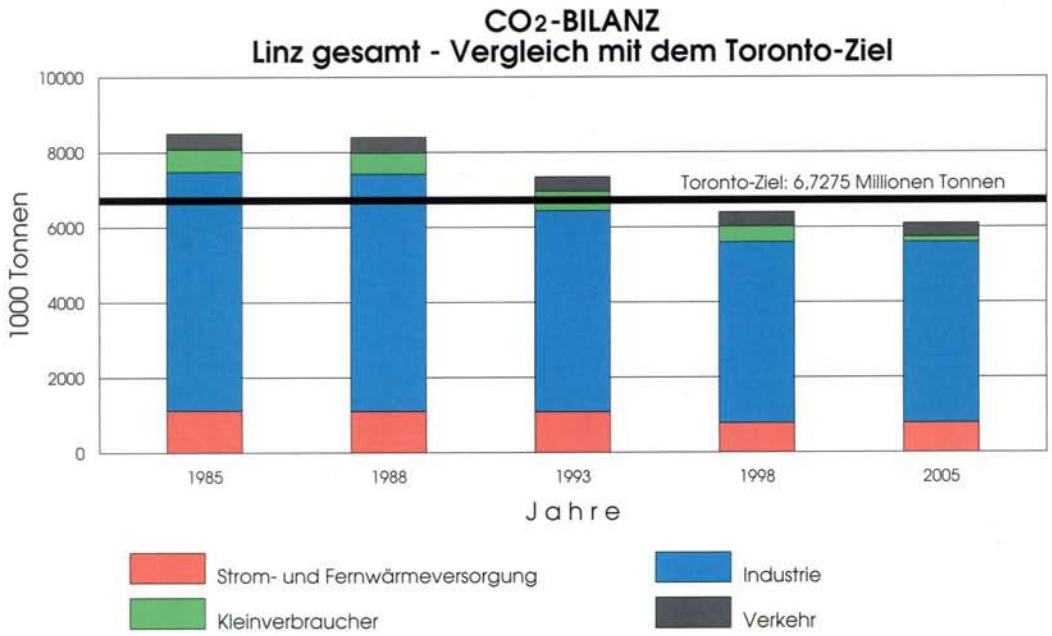

Das "Toronto-Ziel" ist definiert als die Reduktion der jährlichen CO_2-Emissionen um 20 % bis zum Jahr 2005 bezogen auf das Jahr 1988 und festgelegt auf der UNO-Weltkonferenz von Toronto 1988.

afs-computergrafik

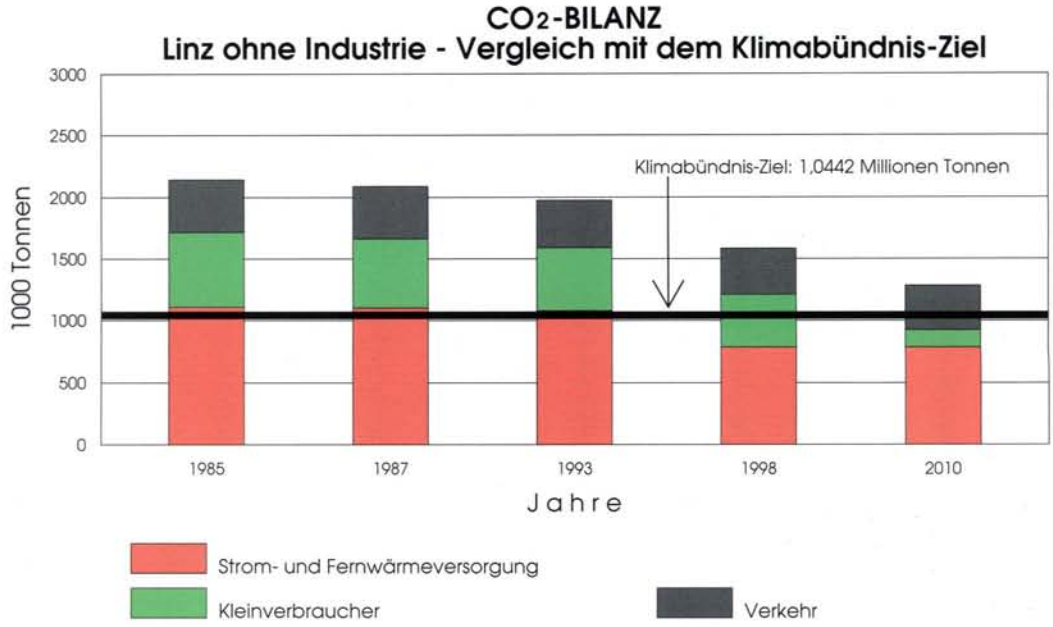

Das "Klimabündnis-Ziel" sieht - bezogen auf 1987 - eine 50 %ige CO_2-Reduktion bis zum Jahr 2010 vor. Die Emissionen aus der Schwerindustrie sind vereinbarungsgemäß nicht zu berücksichtigen.

afs-computergrafik

5.4 ABFALLWIRTSCHAFT

5.4.1 SAMMLUNG UND ENTSORGUNG VON SYSTEMMÜLL UND VEGETABILEN ABFÄLLEN

Jahre	Rest-(Haus-)müll	Gewerbe- und Industriemüll (haushaltsähnlich)	sonstige nicht gefährliche Abfälle aus Gewerbe und Industrie[1]	Sperrmüll	vegetabile Abfälle		gesammelte Menge Summe	behandelt in Sortieranlage	Entsorgung durch	
					Biogene Abfälle (Biotonne)	Grünabfälle			Kompostierung	Deponierung
1988	49411	41108	6897	1319	–		98735	–	–	98735
1989	47857	43147	6608	1591	–		99203	–	–	99203
1990	46188	41767	6137	1676	63		95831	–	63	95768
1991	43959	43906	7842	1806	1138		98651	–	1138	97513
1992	40940	37721	7736	1861	3903	1437	93598	–	5340	88258
1993	39283	28698	6798	2435	7513	3811	88538	28698	11324	71417
1994	33536	33144	6073	2364	10418	5670	91205	18251	16088	67843
1995	34661	21569	4385	3645	9752	4532	78544	16411	14284	58640
1996	35033	24298	4360	4423	13506	3243	84863	17424	16749	59501
1997	35205	22995	6170	4764	14147	3002	86283	27759	17149	63336

Mengen in Tonnen
1) inklusive Straßenkehricht

5.4.2 SAMMLUNG VERWERTBARER ALTSTOFFE

Jahre	Papier, Pappe, Karton	Hohlglas		Metalle aller Art	Altholz und Holzabfälle	Textilien	Leichtfraktion[1]	Styropor	Altreifen	ohne nähere Bezeichnung[2]	Summe
		weiß	bunt								
1994	11891	5259		1068	–	518	1392	6	35	4453	24622
1995	12563	3039	2476	1181	73	600	2191	5	18	4162	26308
1996	13373	3032	2413	1306	–	577	2542	5	17	4336	27601
1997	14454	2911	2356	1270	–	583	2242	5	17	1569	25407

Mengen in Tonnen
1) Emballagen und Folien aus Kunststoffen aller Art (ohne Styropor) sowie Verbundmaterial
2) Verwertbare Stoffe aus Sortieranlage und Reinstanlieferungen ARA-System

5.4.3 GETRENNTE SAMMLUNG VON PROBLEMSTOFFEN

Jahre	flüssige Problemstoffe					feste Problemstoffe					Gesamtsumme
	Speiseöle und -fette	Motorenöle (Altöle)	Farben, Lacke, Lösemittel	sonstige	Summe	Autobatterien	Konsumbatterien	Kühlschränke	sonstige	Summe	
1994	13180	13205	82106	1526	110017	34927	8945	56350	34143	134365	244382
1995	12017	15764	77227	3923	108931	36003	8223	58450	73024	175700	284631
1996	13647	12060	87388	5584	118679	29316	5975	87255	14614	137160	255839
1997	20128	22994	94347	4906	142375	43181	10759	120285	19146	193371	335746

Mengen in Kilogramm
Umrechnungsfaktor: 1 Kühlschrank = 50 kg, ab 1996 1 Kühlschrank = 45 Kg

6

SOZIALWESEN

6.1 KINDERKRIPPEN

Kinderkrippen	Kindergärtner (innen)	Helfer (innen)	Assistent (inn)en	Hauspersonal	Personal Summe	darunter Teilzeitbeschäftigte	Zahl der Kindergruppen	Zahl der Kinder männl.	weibl.	Summe
1996										
STÄDTISCHE KINDERKRIPPEN										
Allendeplatz 2	2	1	·	–	3	–	1	10	3	13
Anastasius-Grün-Straße 4	10	6	·	–	16	–	8	46	35	81
Auwiesenstraße 130	4	1	·	1	6	1	1	5	8	13
Bürgerstraße 44	2	1	·	1	4	–	1	7	8	15
Freistädter Straße 42	4	4	·	2	10	2	3	13	24	37
Kraußstraße 8	2	1	·	1	4	2	1	8	4	12
Lenkstraße 71	2	1	·	–	3	–	1	7	7	14
Leonfeldner Straße 100a	4	3	·	2	9	–	3	15	10	25
Rohrmayrstraße 1	7	4	·	2	13	2	5	24	28	52
Scharmühlwinkel 11	4	3	·	2	9	2	3	24	24	48
Summe	41	25	·	11	77	9	27	159	151	310
PRIVATE KINDERKRIPPEN										
Berggasse 51	3	2	·	–	5	5	1	10	9	19
Brucknerstraße 15	1	–	·	–	1	–	1	4	5	9
Büchlholzweg 18	3	–	·	–	3	2	1	7	8	15
Greilstraße 12	4	–	·	1	5	5	2	10	11	21
J.-W.-Klein-Straße 24	2	–	·	–	2	2	1	15	10	25
Kaplanhofstraße 40	4	–	·	–	4	2	1	4	13	17
Lunzerstraße 42, VOEST	5	3	·	–	8	4	3	18	16	34
Lunzerstraße 42, Volkshilfe	2	–	·	1	3	1	3	27	26	53
Untere Donaulände 66	4	1	·	1	6	1	1	5	10	15
Summe	28	6	·	3	37	22	14	100	108	208
Gesamtsumme	69	31	·	14	114	31	41	259	259	518
1997										
STÄDTISCHE KINDERKRIPPEN										
Allendeplatz 2	2	1	–	–	3	–	1	9	5	14
Anastasius-Grün-Straße 4	10	6	–	3	19	1	8	33	45	78
Auwiesenstraße 130	2	1	–	1	4	1	1	7	6	13
Bürgerstraße 44	2	1	–	1	4	–	1	4	8	12
Freistädter Straße 42	4	3	–	2	9	2	3	16	15	31
Hofmannsthalweg 10a	2	1	–	–	3	–	1	7	5	12
Kraußstraße 8	1	1	–	–	2	–	1	3	9	12
Leonfeldner Straße 100a	4	3	–	2	9	4	3	13	9	22
Reischekstraße 10	2	1	–	1	4	–	1	4	9	13
Rohrmayrstraße 1	7	4	–	2	13	2	5	29	23	52
Scharmühlwinkel 11	4	3	–	2	9	2	3	25	15	40
Sennweg 41	2	1	–	–	3	–	1	5	8	13
Summe	42	26	–	14	82	12	29	155	157	312
PRIVATE KINDERKRIPPEN										
Brucknerstraße 15	1	–	–	–	1	–	1	7	2	9
Büchlholzweg 18	2	1	–	–	3	1	1	4	11	15
Greilstraße 12	5	–	–	–	5	5	2	10	6	16
J.-W.-Klein-Straße 24	2	–	–	–	2	2	1	8	12	20
Kaplanhofstraße 40	3	–	–	–	3	3	1	4	11	15
Lunzerstraße 42, VOEST	3	4	–	–	7	1	3	28	27	55
Lunzerstraße 42, Volkshilfe	6	–	–	1	7	1	3	17	17	34
Pulvermühlstraße 6	4	1	–	2	6	6	2	11	11	22
Untere Donaulände 66	3	1	–	1	5	1	1	5	11	16
Summe	29	7	–	4	39	20	15	94	108	202
Gesamtsumme	71	33	–	18	121	32	44	249	265	514

Anmerkung: In den privaten Einrichtungen werden auch Kinder, die 3 Jahre und älter sind, betreut.

KINDERKRIPPEN MUTTERBERATUNGS-STELLEN

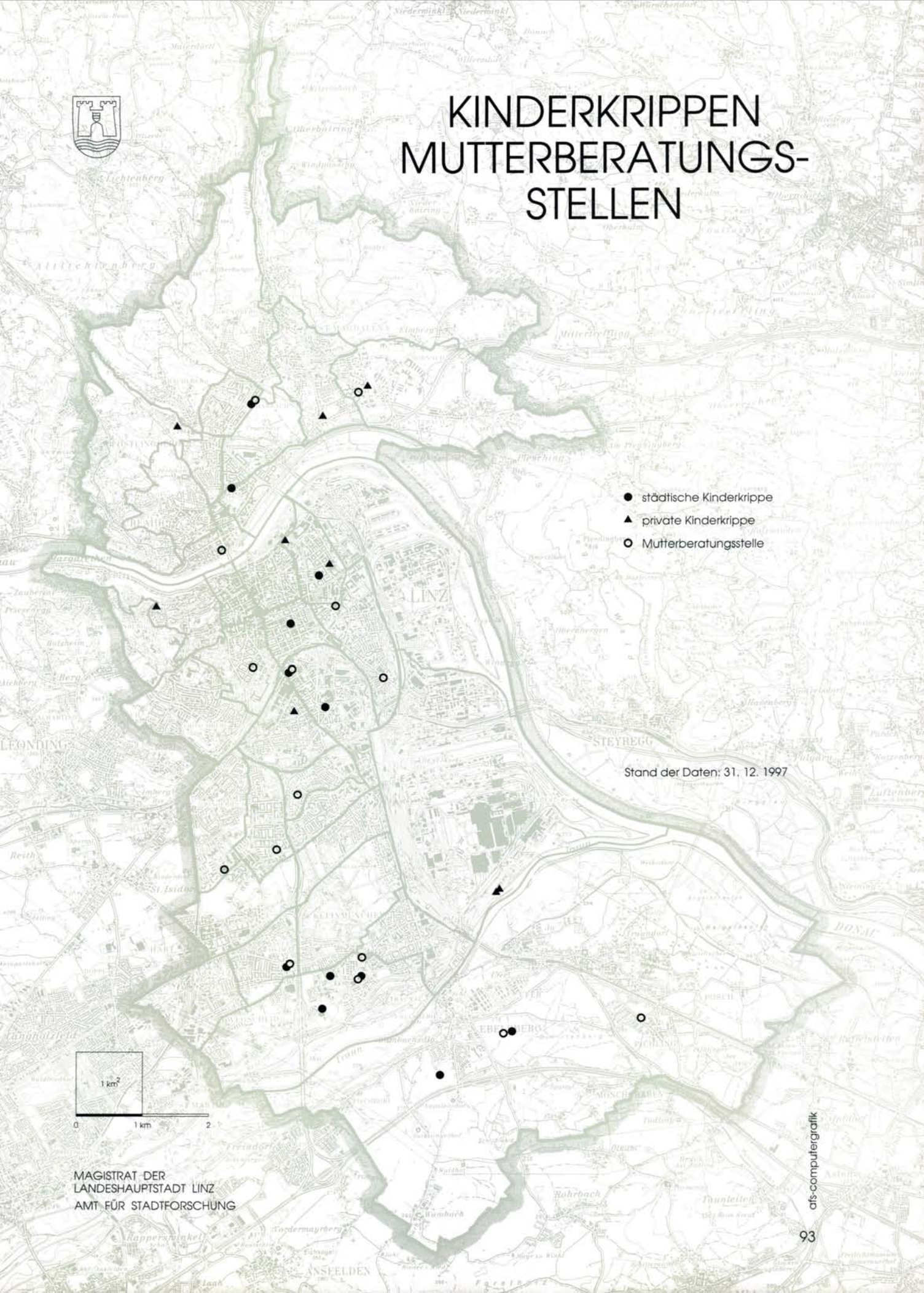

MAGISTRAT DER
LANDESHAUPTSTADT LINZ
AMT FÜR STADTFORSCHUNG

afs-computergrafik

ANTEILE 0- BIS 5JÄHRIGE

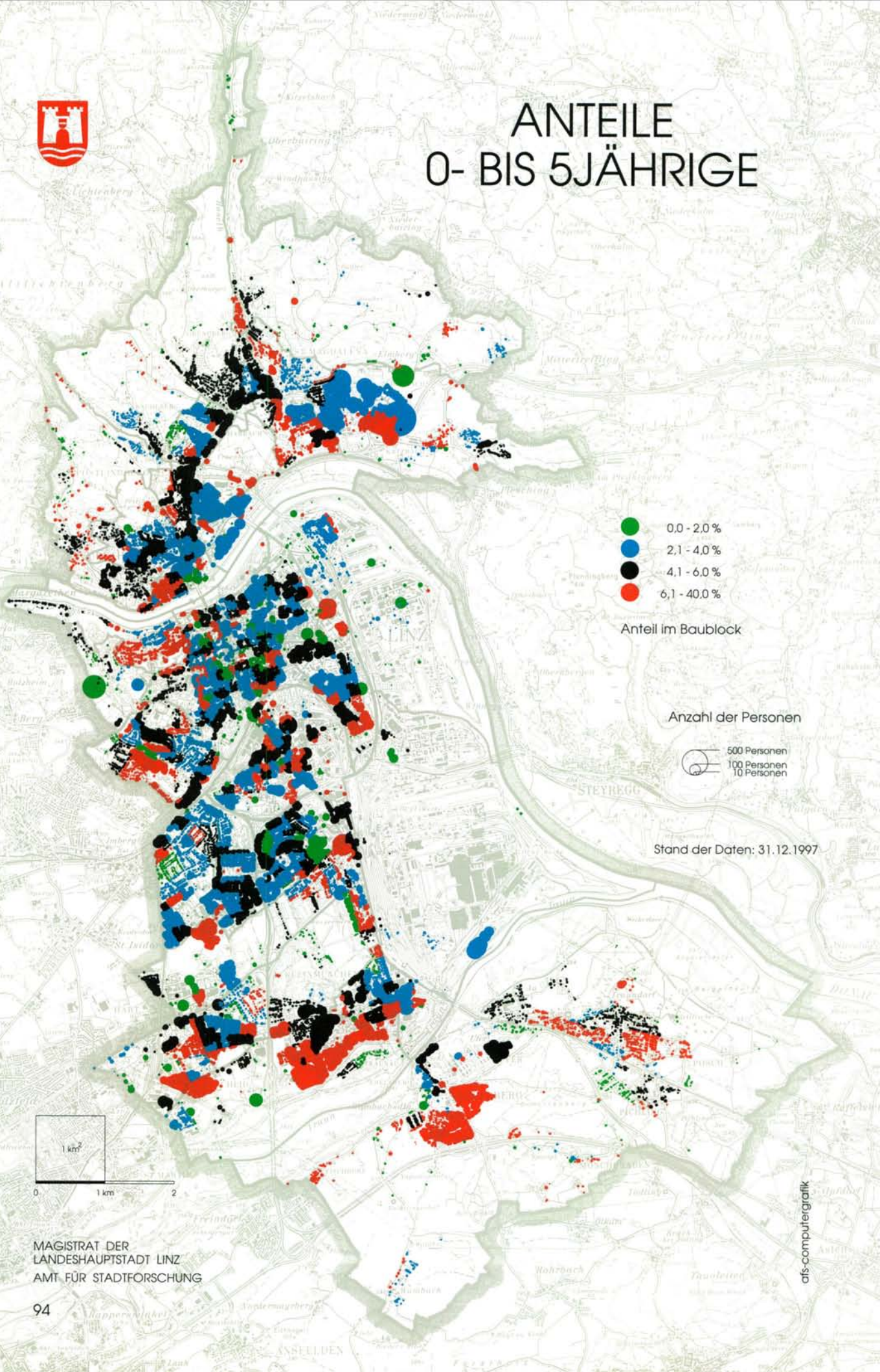

MAGISTRAT DER
LANDESHAUPTSTADT LINZ
AMT FÜR STADTFORSCHUNG

0- BIS 5JÄHRIGE

PLANQUADRATE

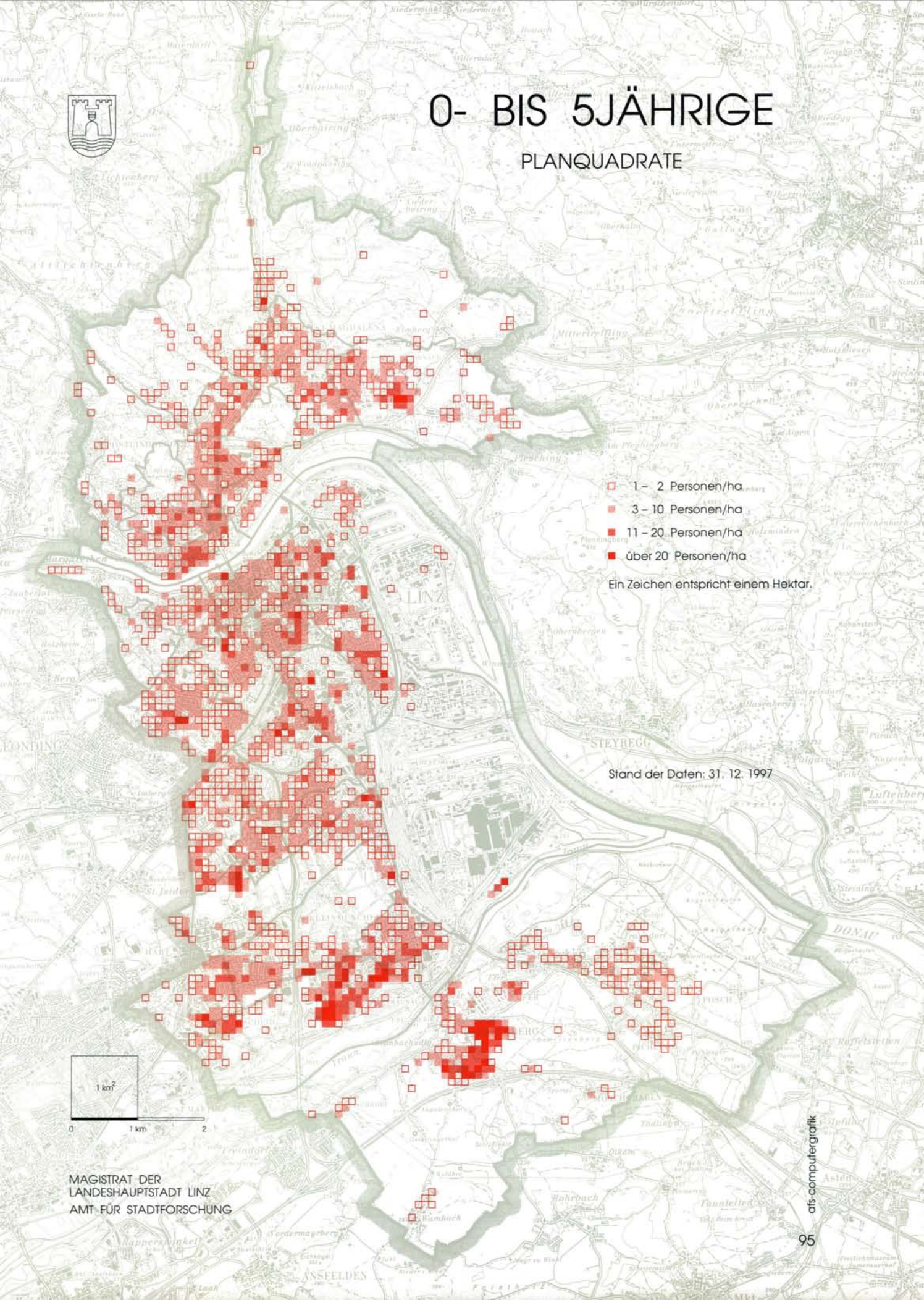

MAGISTRAT DER
LANDESHAUPTSTADT LINZ
AMT FÜR STADTFORSCHUNG

afs-computergrafik

6.2 KINDERGÄRTEN

6.2.1 KINDERGÄRTEN DER STADT LINZ 1996

Kindergärten	Kindergärtner (innen)	Helfer (innen)	Hauspersonal	Personal Summe	darunter Teilzeitbeschäftigte	Zahl der Kindergruppen	Zahl der Kinder		
							männl.	weibl.	Summe
Allendeplatz 2	5	3	3	11	2	5	64	57	121
Anastasius-Grün-Straße 4	3	2	–	5	2	2	17	15	32
Anastasius-Grün-Straße 4a	2	1	–	3	–	2	30	14	44
Auwiesenstraße 22-24	5	2	–	7	3	5	58	64	122
Auwiesenstraße 60	4	2	6	12	3	4	44	52	96
Auwiesenstraße 130	2	1	1	4	–	2	23	20	43
Breitwiesergutstraße 7	5	3	1	9	1	5	38	39	77
Bürgerstraße 44	5	3	2	10	1	5	43	38	81
Commendastraße 3	3	2	2	7	2	3	43	37	80
Cremeristraße 10	3	2	6	11	2	3	40	33	73
Darrgutstraße 16	2	1	1	4	–	2	31	18	49
Dornacher Straße 7	5	3	5	13	3	5	42	70	112
Ebenhochstraße 8	2	1	1	4	–	2	18	12	30
Europastraße 12	3	2	2	7	3	3	36	32	68
Freistädter Straße 135b	2	1	1	4	–	2	15	18	33
Garnisonstraße 33a	3	1	1	5	1	2	22	16	38
Hauderweg 8	5	3	3	11	4	5	57	53	110
Hebenstreitstraße 4	2	1	1	4	3	1	7	13	20
Hertzstraße 18	3	2	7	12	4	3	30	39	69
Hofmeindlweg 5	3	2	1	6	1	3	21	28	49
In der Auerpeint 5	6	4	5	15	2	6	68	65	133
J.-W.-Klein-Straße 60	5	3	3	11	1	5	50	40	90
J.-W.-Klein-Straße 72	1	1	1	3	–	1	12	13	25
Kreßweg 13	2	1	1	4	1	2	17	14	31
Langgasse 13	2	1	–	3	2	1	11	8	19
Lenkstraße 71	4	2	2	8	1	4	41	39	80
Leonfeldner Straße 3a	3	2	3	8	3	3	39	36	75
Leonfeldner Straße 80b	2	1	1	4	3	1	9	13	22
Leonfeldner Straße 99d	4	3	2	9	1	4	49	54	103
Leonfeldner Straße 102a	2	1	1	4	–	2	19	19	38
Ludlgasse 8a	3	2	3	8	1	3	29	20	49
Marienberg 51	2	1	1	4	–	2	28	19	47
Minnesängerplatz 12	3	2	3	8	2	3	29	39	68
Pestalozzistraße 84	5	3	2	10	3	5	33	41	74
Posthofstraße 50	2	1	1	4	–	2	21	18	39
Ramsauerstraße 44	2	1	1	4	–	2	14	14	28
Reischekstraße 10	3	2	2	7	–	3	26	40	66
Reischekstraße 10 (Betriebskg.)	4	3	1	8	3	2	21	18	39
Rieglstraße 10	2	1	2	5	2	2	19	26	45
Rohrmayrstraße 1	6	4	3	13	2	6	67	62	129
Römerstraße 92	2	1	2	5	2	2	13	25	38
Scharmühlwinkel 11-13	8	4	4	16	5	8	95	85	180
Schiedermayrweg 2	3	2	2	7	2	3	23	26	49
Schnitzlerweg 4	8	4	3	15	3	8	99	89	188
Straßlandweg 22	3	2	1	6	–	3	36	37	73
Tungassingerstraße 13	2	1	1	4	4	2	14	15	29
Webergasse 5	3	2	2	7	1	3	40	32	72
Wieningerstraße 16	5	4	2	11	3	5	55	62	117
Ziererfeldstraße 50	2	1	1	4	4	2	14	26	40
Summe	166	98	100	364	86	159	1670	1663	3333

6.2.2 KINDERGARTEN DES BUNDES 1996

Kindergarten	Kindergärtner (innen)	Helfer (innen)	Hauspersonal	Personal Summe	darunter Teilzeitbeschäftigte	Zahl der Kindergruppen	Zahl der Kinder		
							männl.	weibl.	Summe
Honauerstraße 24 [1]	6	1	2	9	1	4	33	41	74

1) Übungskindergarten

6.2.3 CARITAS-KINDERGÄRTEN 1996

Kindergärten	Kindergärtner (innen)	Helfer (innen)	Hauspersonal	Personal Summe	darunter Teilzeitbeschäftigte	Zahl der Kindergruppen	Zahl der Kinder		
							männl.	weibl.	Summe
Am Steinbühel 29	6	5	–	11	4	5	54	43	97
Aubrunnerweg 11	2	1	1	4	1	2	25	20	45
Blütenstraße 15	3	2	1	6	4	2	23	20	43
Breitwiesergutstraße 45	2	3	–	5	3	2	23	22	45
Dauphinestraße 56a	3	3	1	7	2	3	30	30	60
Fadingerplatz 7	3	3	1	7	5	3	37	29	66
Falterweg 35	2	1	1	4	1	2	17	19	36
Händelstraße 30	2	1	1	4	2	2	28	24	52
Hölderlinstraße 24	2	2	1	5	4	2	25	23	48
Kapuzinerstraße 40 [1]	6	2	1	9	–	4	23	21	44
Kroatengasse 9 [2]	5	2	1	8	1	4	52	46	98
Landgutstraße 31a	3	3	1	7	4	3	40	37	77
Losensteinerstraße 1	2	2	–	4	–	2	22	24	46
Margarethen 47a	1	1	–	2	2	1	6	16	22
Neubauzeile 68	3	3	–	6	3	3	37	34	71
Peuerbachstraße 14	4	4	2	10	5	4	55	50	105
Pfarrplatz 4	2	1	1	4	2	2	9	14	23
Pillweinstraße 11	2	2	–	4	1	2	15	16	31
Röntgenstraße 1 [1]	1	2	1	4	4	1	3	3	6
Salzburger Straße 22	1	1	1	3	2	1	10	16	26
Schubertstraße 5	4	5	–	9	–	4	41	49	90
Schumpeterstraße 1	2	1	1	4	2	2	24	28	52
Steingasse 4	3	–	1	4	2	1	6	7	13
Tungassingerstraße 21	2	2	–	4	2	2	20	25	45
Uhlandgasse 3	3	2	1	6	1	3	31	33	64
Wieningerstraße 14	2	2	1	5	4	2	22	29	51
Summe	71	56	19	146	61	64	678	678	1356

1) Sonderkindergarten 2) Übungskindergarten

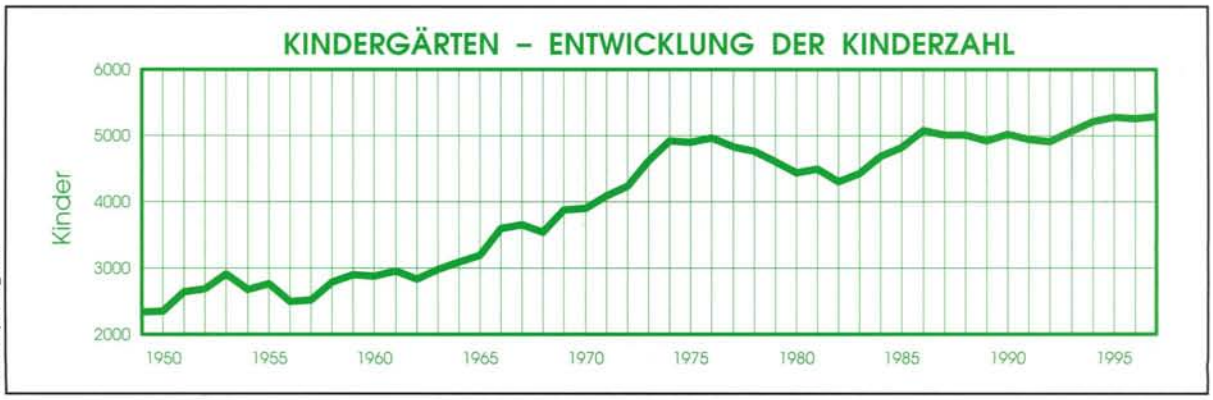

6.2.4 PRIVATE KINDERGÄRTEN 1996

Kindergärten	Kindergärtner (innen)	Helfer (innen)[2]	Hauspersonal	Personal Summe	darunter Teilzeitbeschäftigte	Zahl der Kindergruppen	Zahl der Kinder		
							männl.	weibl.	Summe
Brucknerstraße 15	2	–	2	4	2	1	13	14	27
Edisonstraße 30	2	1	1	4	1	2	20	14	34
Einfaltstraße 8	2	1	1	4	1	2	21	23	44
Gutenbergstraße 3	2	–	–	2	–	1	4	16	20
Hölderlinstraße 23	4	1	–	5	–	3	32	23	55
Humboldtstraße 19[1]	4	1	–	5	–	2	19	9	28
Spittelwiese 15	5	6	1	12	8	4	40	46	86
Untere Donaulände 66	6	1	2	9	1	3	28	31	59
Wagner-Jauregg-Weg 15	2	2	1	5	1	1	7	13	20
Willingerstraße 21[1]	7	3	–	10	6	4	25	21	46
Wimhölzelstraße 40	2	2	–	4	–	2	24	17	41
Zaunmüllerstraße 4	2	2	1	5	2	2	12	22	34
Summe	40	20	9	69	22	27	245	249	494

1) Sonderkindergarten 2) inklusive ausländischer Stützkräfte

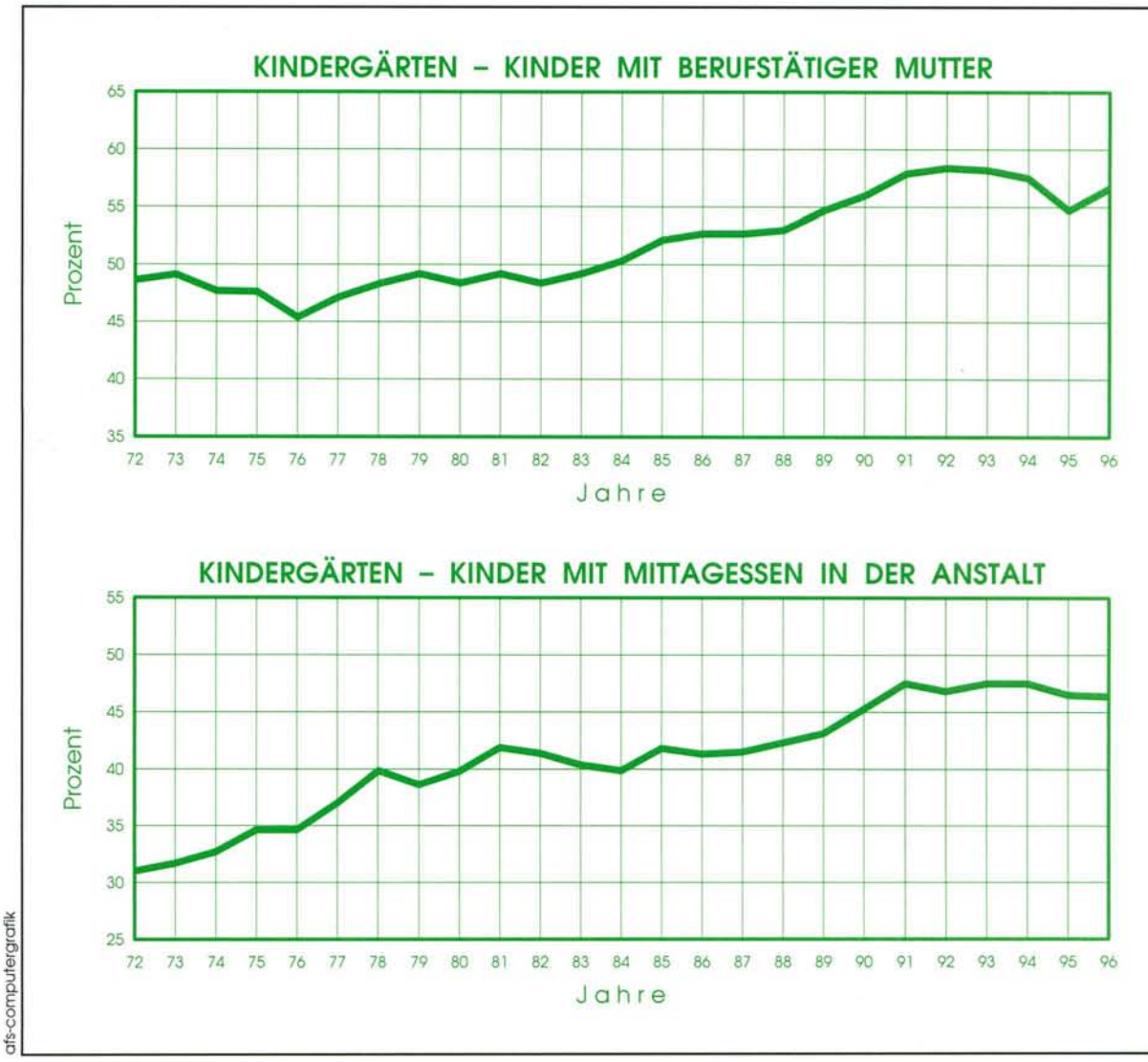

afs-computergrafik

6.2.5 KINDERGÄRTEN DER STADT LINZ 1997

Kindergärten	Kindergärtner (innen)	Helfer (innen)	Assistent (inn)en	Hauspersonal	Personal Summe	darunter Teilzeitbeschäftigte	Zahl der Kindergruppen	Zahl der Kinder		
								männl.	weibl.	Summe
Allendeplatz 2	5	4	3	2	14	5	5	65	61	126
Anastasius-Grün-Straße 4	3	2	1	1	7	3	2	28	13	41
Anastasius-Grün-Straße 4a	2	1	2	1	6	2	2	26	23	49
Auwiesenstraße 22-24	4	3	1	–	8	5	4	53	51	104
Auwiesenstraße 60	4	2	1	5	12	3	4	50	54	104
Auwiesenstraße 130	2	1	1	1	5	1	2	20	23	43
Breitwiesergutstraße 7	5	3	2	1	11	2	5	52	34	86
Bürgerstraße 44	5	3	1	2	11	1	5	49	37	86
Commendastraße 3	3	2	1	2	8	4	3	34	38	72
Cremeristraße 10	3	2	1	6	12	5	3	38	34	72
Darrgutstraße 16	2	1	1	1	5	2	2	30	22	52
Dornacher Straße 7	5	3	1	4	13	4	5	48	71	119
Ebenhochstraße 8	2	1	1	1	5	2	2	14	15	29
Europastraße 12	3	2	1	2	8	4	3	28	33	61
Freistädter Straße 135b	2	1	1	1	5	2	2	15	20	35
Garnisonstraße 33a	3	1	1	1	6	3	2	22	13	35
Hauderweg 8	5	4	2	–	11	4	5	65	58	123
Hebenstreitstraße 4	2	1	–	–	3	2	1	8	14	22
Hertzstraße 18	3	2	1	6	12	4	3	30	29	59
Hofmannsthalweg 10a	3	2	1	2	8	4	3	28	30	58
Hofmeindlweg 5	3	2	–	1	6	2	3	26	22	48
In der Auerpeint 5	6	4	2	2	14	2	6	63	64	127
J.-W.-Klein-Straße 60	5	3	1	2	11	3	5	51	52	103
J.-W.-Klein-Straße 72	1	1	–	1	3	–	1	15	7	22
Kreßweg 13	2	1	1	1	5	2	2	23	16	39
Langgasse 13	2	–	–	1	3	2	1	10	8	18
Leonfeldner Straße 3a	3	2	1	2	8	3	3	35	39	74
Leonfeldner Straße 80b	2	1	–	–	3	2	1	8	13	21
Leonfeldner Straße 99d	4	2	1	2	9	1	4	52	42	94
Leonfeldner Straße 102a	2	1	1	1	5	1	2	18	21	39
Ludlgasse 8a	3	2	–	1	6	–	3	26	20	46
Marienberg 51	2	1	1	1	5	1	2	30	20	50
Minnesängerplatz 12	3	2	1	2	8	3	3	37	35	72
Pestalozzistraße 84	5	3	1	2	11	3	5	30	46	76
Posthofstraße 50	2	1	1	1	5	3	2	17	14	31
Ramsauerstraße 44	2	1	1	1	5	1	2	20	16	36
Reischekstraße 10	6	3	3	1	13	1	5	52	60	112
Rieglstraße 10	2	1	1	2	6	3	2	13	28	41
Rohrmayrstraße 1	5	3	2	2	12	1	5	61	63	124
Römerstraße 92	2	1	1	1	5	2	2	20	25	45
Scharmühlwinkel 11-13	7	4	2	3	16	4	7	88	83	171
Schiedermayrweg 2	3	2	1	2	8	3	3	27	32	59
Schnitzlerweg 4	7	4	1	3	15	3	7	90	82	172
Sennweg 41	4	2	1	2	9	1	4	40	49	89
Straßlandweg 22	3	2	1	1	7	2	3	31	34	65
Tungassingerstraße 13	2	1	1	–	4	4	2	21	14	35
Webergasse 5	3	2	1	2	8	4	3	41	33	74
Wieningerstraße 16	5	3	1	2	11	3	5	56	51	107
Ziererfeldstraße 50	2	1	1	1	5	5	2	19	21	40
Summe	164	97	53	82	396	127	158	1723	1683	3406

KINDERGÄRTEN 1997

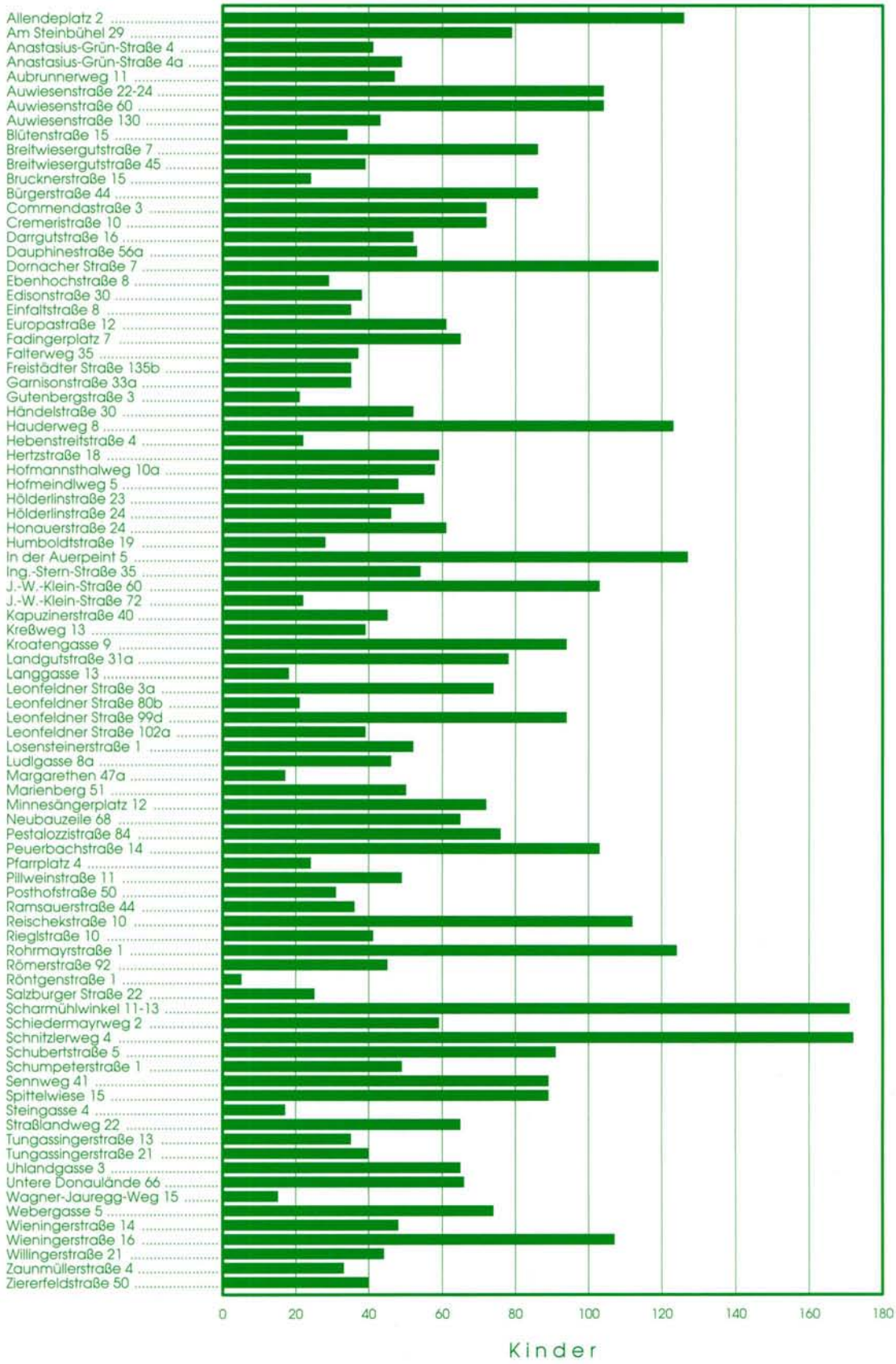

afs-computergrafik

KINDERGÄRTEN

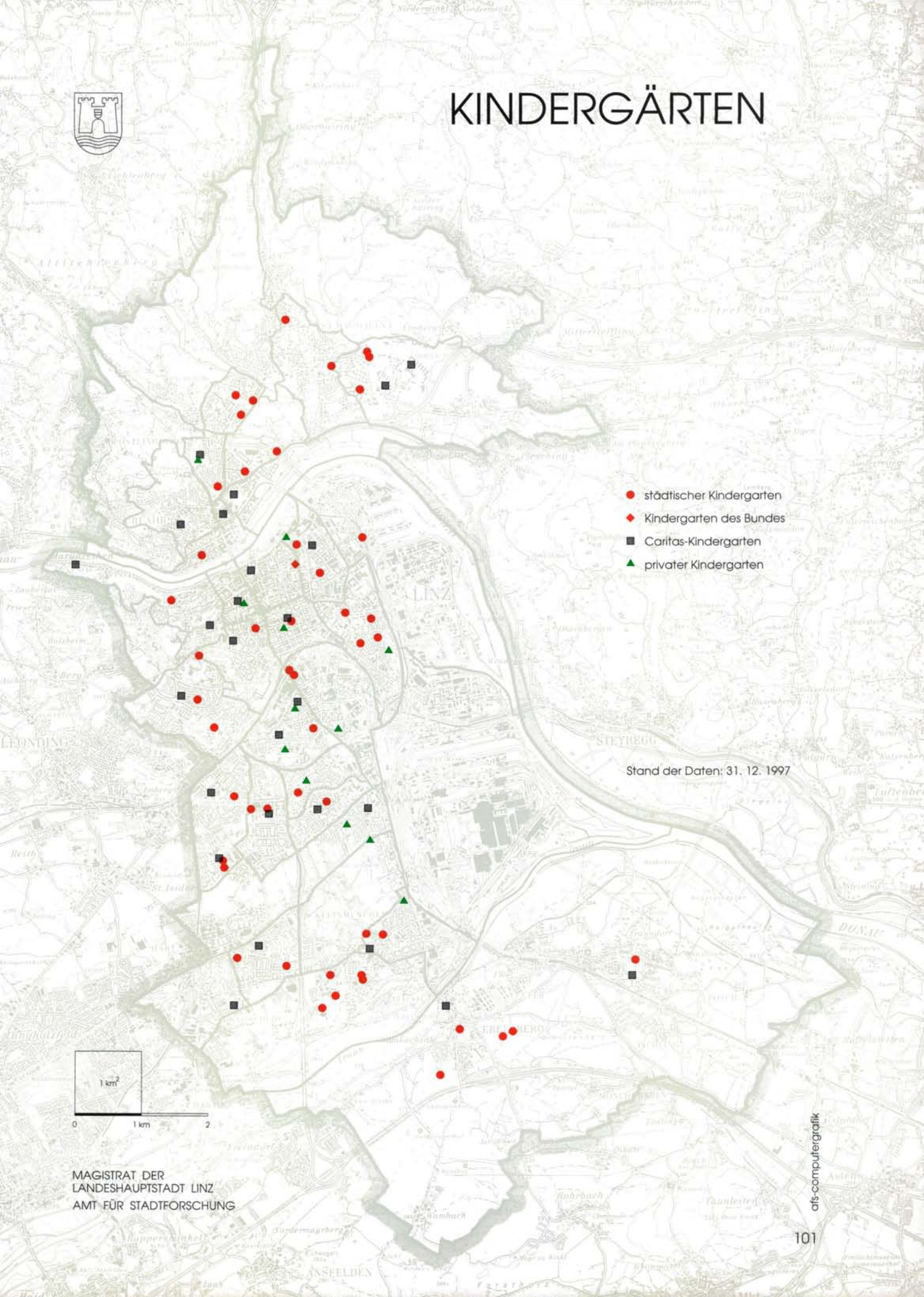

MAGISTRAT DER
LANDESHAUPTSTADT LINZ
AMT FÜR STADTFORSCHUNG

afs-computergrafik

6.2.6 KINDERGARTEN DES BUNDES 1997

Kindergarten	Kindergärtner (innen)	Helfer (innen)	Assistent (inn)en	Hauspersonal	Personal Summe	darunter Teilzeitbeschäftigte	Zahl der Kindergruppen	Zahl der Kinder		
								männl.	weibl.	Summe
Honauerstraße 24 [1]	7	1	–	2	10	1	4	27	34	61

1) Übungskindergarten

6.2.7 CARITAS-KINDERGÄRTEN 1997

Kindergärten	Kindergärtner (innen)	Helfer (innen)	Assistent (inn)en	Hauspersonal	Personal Summe	darunter Teilzeitbeschäftigte	Zahl der Kindergruppen	Zahl der Kinder		
								männl.	weibl.	Summe
Am Steinbühel 29	6	5	–	–	11	6	5	45	34	79
Aubrunnerweg 11	2	1	–	1	4	1	2	23	24	47
Blütenstraße 15	2	3	–	1	6	4	2	20	14	34
Breitwiesergutstraße 45	2	3	–	–	5	3	2	19	20	39
Dauphinestraße 56a	3	3	–	1	7	2	3	23	30	53
Fadingerplatz 7	3	3	–	1	7	5	3	35	30	65
Falterweg 35	2	1	–	1	4	1	2	20	17	37
Händelstraße 30	2	1	–	1	4	2	2	28	24	52
Hölderlinstraße 24	2	2	–	1	5	4	2	28	18	46
Kapuzinerstraße 40 [1]	7	1	–	1	9	–	4	28	17	45
Kroatengasse 9 [2]	6	2	–	1	9	1	4	50	44	94
Landgutstraße 31a	3	3	–	1	7	4	3	41	37	78
Losensteinerstraße 1	2	2	–	–	4	–	2	24	28	52
Margarethen 47a	1	1	–	–	2	2	1	7	10	17
Neubauzeile 68	3	3	–	–	6	3	3	38	27	65
Peuerbachstraße 14	4	4	–	2	10	6	4	50	53	103
Pfarrplatz 4	2	1	–	–	3	2	1	10	14	24
Pillweinstraße 11	2	2	–	–	4	1	2	21	28	49
Röntgenstraße 1 [1]	2	1	–	–	3	3	1	2	3	5
Salzburger Straße 22	1	1	–	1	3	2	1	9	16	25
Schubertstraße 5	4	5	–	–	9	–	4	45	46	91
Schumpeterstraße 1	2	1	–	1	4	2	2	26	23	49
Steingasse 4	2	1	–	1	4	2	1	8	9	17
Tungassingerstraße 21	2	2	–	–	4	2	2	19	21	40
Uhlandgasse 3	3	4	–	1	8	4	3	33	32	65
Wieningerstraße 14	2	2	–	–	4	2	2	18	30	48
Summe	72	58	–	16	146	64	63	670	649	1319

1) Sonderkindergarten 2) Übungskindergarten

6.2.8 PRIVATE KINDERGÄRTEN 1997

Kindergärten	Kindergärtner (innen)	Helfer (innen)[2]	Assistent (inn)en	Hauspersonal	Personal Summe	darunter Teilzeitbeschäftigte	Zahl der Kindergruppen	Zahl der Kinder		
								männl.	weibl.	Summe
Brucknerstraße 15	2	–	–	2	4	2	1	10	14	24
Edisonstraße 30	2	1	–	1	4	1	2	22	16	38
Einfaltstraße 8	2	1	–	1	4	1	2	15	20	35
Gutenbergstraße 3	3	–	–	–	3	1	1	10	11	21
Hölderlinstraße 23	4	–	–	1	5	2	3	25	30	55
Humboldtstraße 19[1]	4	–	–	1	5	2	2	16	12	28
Ing.-Stern-Straße 35	3	2	–	1	6	1	3	28	26	54
Spittelwiese 15	6	2	–	1	9	3	4	43	46	89
Untere Donaulände 66	7	1	–	1	9	2	3	29	37	66
Wagner-Jauregg-Weg 15	2	3	–	–	5	1	1	6	9	15
Willingerstraße 21[1]	7	2	–	–	9	2	4	25	19	44
Zaunmüllerstraße 4	2	2	–	1	5	2	2	13	20	33
Summe	44	14	–	10	68	20	28	242	260	502

1) Sonderkindergarten 2) inklusive ausländischer Stützkräfte

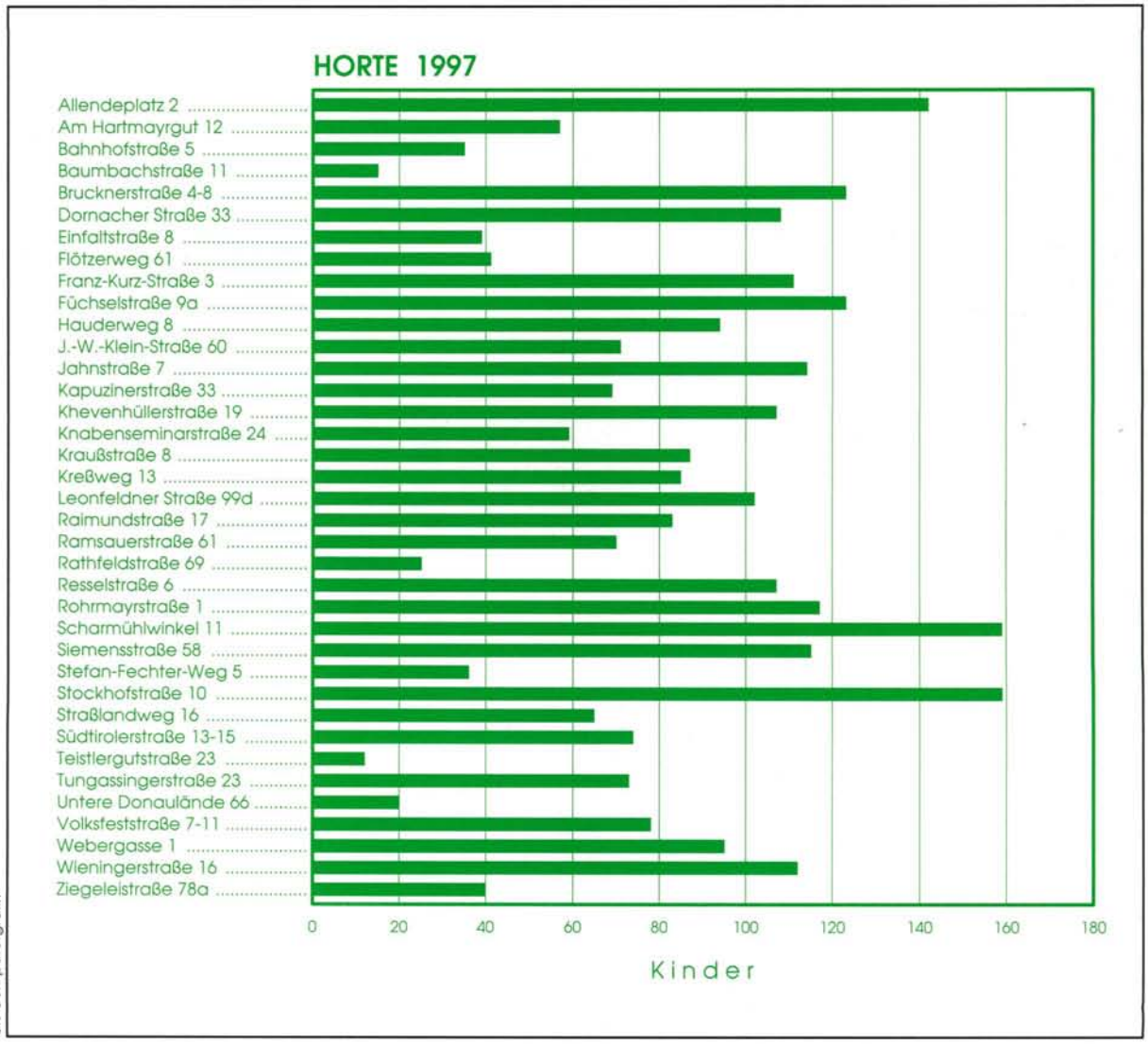

afs-computergrafik

6.3 HORTE

6.3.1 HORTE 1996

Horte	Hort-erzieher (innen)	Helfer (innen)	Haus-per-sonal	Personal Summe	darunter Teilzeit-beschäf-tigte	Zahl der Kinder-gruppen	Zahl der Kinder		
							männl.	weibl.	Summe
1996									
STÄDTISCHE HORTE									
Allendeplatz 2	6	–	7	13	2	6	73	66	139
Am Hartmayrgut 12	4	–	1	5	–	3	32	27	59
Dornacher Straße 33	5	–	7	12	3	5	64	46	110
Flötzerweg 61	4	–	–	4	1	2	23	16	39
Franz-Kurz-Straße 3	6	–	–	6	–	5	61	44	105
Füchselstraße 9a	6	–	3	9	2	5	61	61	122
Hauderweg 8	5	–	7	12	–	5	55	38	93
Jahnstraße 7	5	–	4	9	–	5	68	51	119
J.-W.-Klein-Straße 60	3	–	4	7	–	3	26	23	49
Kapuzinerstraße 33	5	–	3	8	2	4	36	28	64
Khevenhüllerstraße 19	2	–	–	2	–	1	14	9	23
Knabenseminarstraße 24	4	–	1	5	–	3	33	28	61
Kraußstraße 8	4	–	5	9	–	5	61	27	88
Kreßweg 13	5	–	5	10	2	5	48	41	89
Leonfeldner Straße 99d	6	–	6	12	1	5	57	44	101
Raimundstraße 17	4	–	7	11	1	4	42	34	76
Ramsauerstraße 61	3	–	2	5	1	3	43	28	71
Rathfeldstraße 69	1	–	–	1	–	1	5	4	9
Resselstraße 6	6	–	–	6	–	5	55	53	108
Rohrmayrstraße 1	6	–	7	13	–	6	52	55	107
Scharmühlwinkel 11	9	–	8	17	–	8	89	71	160
Siemensstraße 58	5	–	5	10	1	5	45	63	108
Stefan-Fechter-Weg 5	1	–	1	2	–	2	23	16	39
Straßlandweg 16	3	–	4	7	–	3	36	22	58
Südtirolerstraße 13-15	3	–	–	3	–	3	42	32	74
Teistlergutstraße 23 [1]	4	–	–	4	–	2	3	9	12
Tungassingerstraße 23	3	–	–	3	–	3	35	20	55
Volksfeststraße 7-11	5	–	–	5	–	5	53	39	92
Webergasse 1	4	–	–	4	1	4	53	39	92
Wieningerstraße 16	5	–	6	11	–	5	63	49	112
Summe	132	–	93	225	17	121	1351	1083	2434
CARITAS-HORTE									
Bahnhofstraße 5	1	–	1	2	1	1	24	36	60
Brucknerstraße 4-8	7	–	2	9	3	6	–	123	123
Stockhofstraße 10 [2]	7	–	3	10	3	7	–	154	154
Summe	15	–	6	21	7	14	24	313	337
PRIVATE HORTE									
Baumbachstraße 11	1	–	1	2	1	1	6	9	15
Einfaltstraße 8	3	1	–	4	2	2	23	20	43
Froschberg 7	2	1	–	3	–	2	24	17	41
Untere Donaulände 66	2	–	1	3	–	1	11	13	24
Summe	8	2	2	12	3	6	64	59	123
Gesamtsumme	155	2	101	258	27	141	1439	1455	2894

1) Sonderhort 2) inkl. Übungshort

6.3.2 HORTE 1997

Horte	Hort-erzieher (innen)	Helfer (innen)	Assi-stent (inn)en	Haus-per-sonal	Personal Summe	darunter Teilzeit-beschäf-tigte	Zahl der Kinder-gruppen	Zahl der Kinder		
								männl.	weibl.	Summe
1997										
STÄDTISCHE HORTE										
Allendeplatz 2	6	–	1	7	14	3	6	75	67	142
Am Hartmayrgut 12	4	–	–	1	5	–	3	36	21	57
Dornacher Straße 33	5	–	1	6	12	2	5	61	47	108
Flötzerweg 61	4	–	–	–	4	–	2	22	19	41
Franz-Kurz-Straße 3	6	–	1	–	7	1	5	58	53	111
Füchselstraße 9a	6	–	1	2	9	1	5	67	56	123
Hauderweg 8	5	–	1	6	12	1	5	53	41	94
Jahnstraße 7	5	–	1	5	11	1	5	70	44	114
J.-W.-Klein-Straße 60	3	–	–	3	6	1	3	41	30	71
Kapuzinerstraße 33	5	–	–	2	7	1	4	42	27	69
Khevenhüllerstraße 19	5	–	1	6	12	4	5	61	46	107
Knabenseminarstraße 24	4	–	–	1	5	–	3	30	29	59
Kraußstraße 8	5	–	1	4	10	2	5	59	28	87
Kreßweg 13	5	–	1	4	10	1	5	47	38	85
Leonfeldner Straße 99d	7	–	–	5	12	1	5	60	42	102
Raimundstraße 17	4	–	–	7	11	1	4	44	39	83
Ramsauerstraße 61	3	–	1	2	6	2	3	40	30	70
Rathfeldstraße 69	1	–	1	–	2	1	1	14	11	25
Resselstraße 6	5	–	1	–	6	–	5	61	46	107
Rohrmayrstraße 1	6	–	1	6	13	–	6	53	64	117
Scharmühlwinkel 11	9	–	1	8	18	3	8	89	70	159
Siemensstraße 58	5	–	–	5	10	1	5	50	65	115
Stefan-Fechter-Weg 5	2	–	–	1	3	–	2	20	16	36
Straßlandweg 16	3	–	–	4	7	–	3	38	27	65
Südtirolerstraße 13-15	3	–	–	–	3	–	3	45	29	74
Teistlergutstraße 23 [1]	3	–	1	–	4	1	2	2	10	12
Tungassingerstraße 23	3	–	1	–	4	1	3	42	31	73
Volksfeststraße 7-11	3	–	–	–	3	–	3	44	34	78
Webergasse 1	4	–	–	–	4	1	4	47	48	95
Wieningerstraße 16	6	–	1	5	12	1	5	75	37	112
Summe	135	–	17	90	242	31	123	1446	1145	2591
CARITAS-HORTE										
Bahnhofstraße 5	1	–	–	1	2	1	1	12	23	35
Brucknerstraße 4-8	7	–	–	4	11	4	6	–	123	123
Stockhofstraße 10 [2]	9	–	–	3	12	2	7	–	159	159
Summe	17	–	–	8	25	7	14	12	305	317
PRIVATE HORTE										
Baumbachstraße 11	2	–	–	1	3	1	1	6	9	15
Einfaltstraße 8	3	1	–	–	4	2	2	23	16	39
Untere Donaulände 66	2	1	–	–	3	–	1	10	10	20
Ziegeleistraße 78a	2	1	1	–	4	1	2	21	19	40
Summe	9	3	1	1	14	4	6	60	54	114
Gesamtsumme	161	3	18	99	281	42	143	1518	1504	3022

1) Sonderhort 2) inkl. Übungshort

HORTE

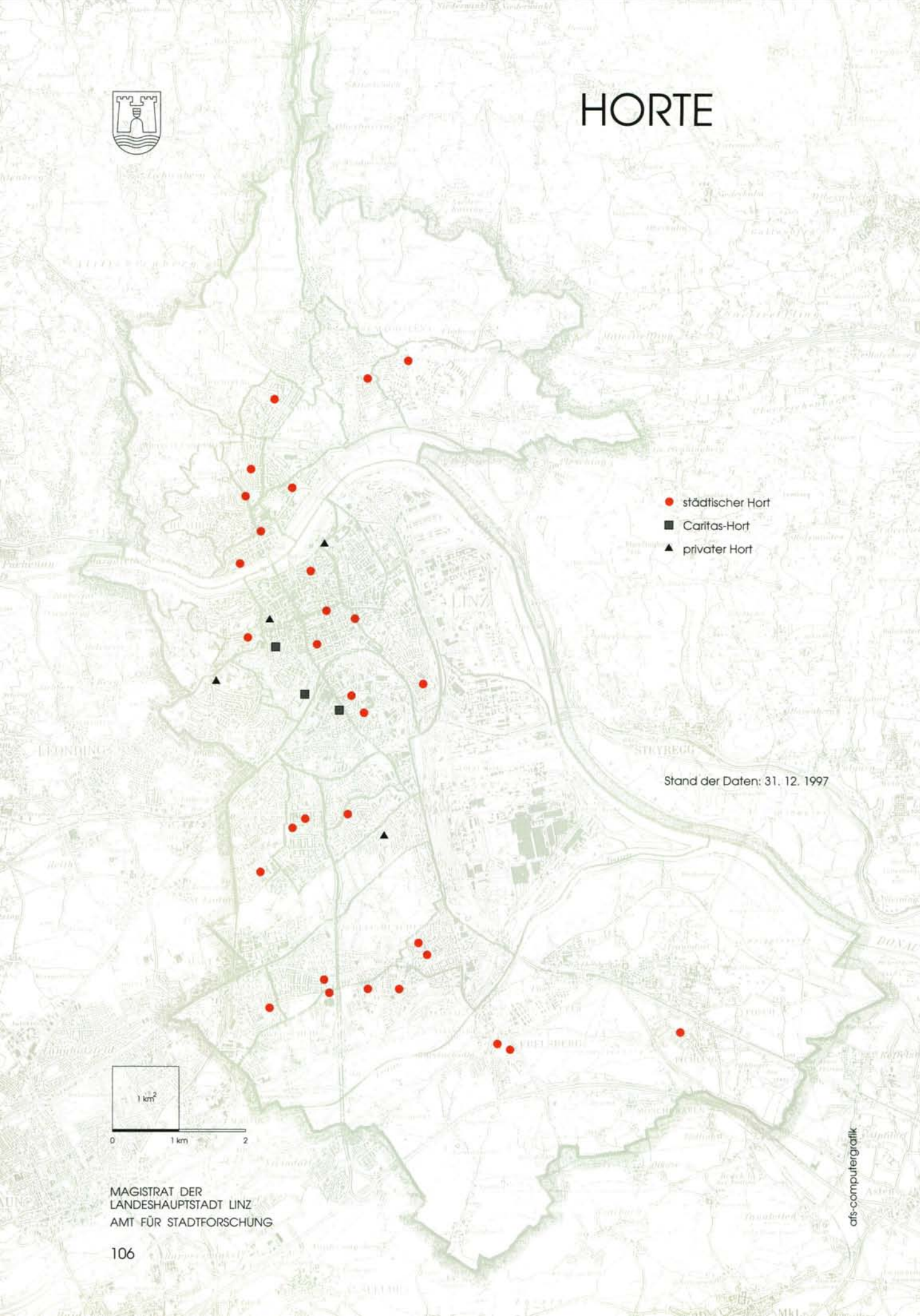

MAGISTRAT DER
LANDESHAUPTSTADT LINZ
AMT FÜR STADTFORSCHUNG

6.4 EINRICHTUNGEN FÜR SENIOREN

6.4.1 SENIOREN- UND PFLEGEHEIME

Anstalt	Betten (ohne Notbetten)[1]	Pfleglinge am Jahresende	Personal insgesamt	Verpflegstage
1996				
STÄDTISCHE ANSTALTEN				
Seniorenwohnheim Muldenstraße/Glimpfingerstraße	193	165	220	61430
Pflegeheim Glimpfingerstraße	303	339		106075
Seniorenwohn- und Pflegeheim Mühlkreisbahnstraße	176	173	57	60221
Seniorenwohn- und Pflegeheim Dauphinestraße	132	123	60	45037
Seniorenwohn- und Pflegeheim Ing.-Stern-Straße	126	124	55	44267
Summe	930	924	392	317030
PRIVATE ANSTALTEN				
Altenheim Barmh. Schwestern v. hl. Borromäus, Elisabethstr.	110	110	42	46570
Altenheim Franziskusschwestern, Losensteinerstraße	105	115	52	·
Pflegeheim Sonnenhof, Sonnenpromenade	472	460	281	169638
Hospiz der Kreuzschwestern, Stockhofstraße	148	140	59	49840
Seniorenhotel Waldegg, Wankmüllerhofstraße	107	57	38	·
Kursana Residenz, Friedrichstraße	175	137	58	·
Summe	1117	1019	530	·
1997				
STÄDTISCHE ANSTALTEN				
Seniorenwohnheim Muldenstraße/Glimpfingerstraße	183	173	238	59056
Pflegeheim Glimpfingerstraße	355	357		117266
Seniorenwohn- und Pflegeheim Mühlkreisbahnstraße	178	170	53	60815
Seniorenwohn- und Pflegeheim Dauphinestraße	132	121	57	44672
Seniorenwohn- und Pflegeheim Ing.-Stern-Straße	127	126	58	42761
Summe	975	947	406	324570
PRIVATE ANSTALTEN				
Altenheim Barmh. Schwestern v. hl. Borromäus, Elisabethstr.	110	110	42	39645
Altenheim Franziskusschwestern, Losensteinerstraße	116	116	40	·
Pflegeheim Sonnenhof, Sonnenpromenade	460	438	258	163331
Hospiz der Kreuzschwestern, Stockhofstraße	140	130	70	44248
Seniorenhotel Waldegg, Wankmüllerhofstraße	107	56	39	·
Kursana Residenz, Friedrichstraße	175	142	56	·
Summe	1108	992	505	·

1) am Jahresanfang

6.4.2 STÄDTISCHE SENIOREN- UND PFLEGEHEIME

Jahre	Zugang		Abgang		darunter gestorben		Stand am Jahresende		
	männl.	weibl.	männl.	weibl.	männl.	weibl.	männl.	weibl.	Summe
1972	57	126	53	154	34	121	167	417	584
1973	67	115	65	124	48	104	169	408	577
1974	49	118	50	115	33	84	168	411	579
1975	63	106	78	114	63	83	153	403	556
1976	66	114	63	126	42	94	156	391	547
1977	112	283	72	161	45	110	196	513	709
1978	83	204	88	195	62	124	191	522	713
1979	107	193	124	183	78	122	174	532	706
1980	112	192	111	166	82	112	175	558	733
1981	78	216	90	217	62	141	163	557	720
1982	66	169	82	201	45	102	147	525	672
1983	80	198	80	216	54	142	147	507	654
1984	88	259	106	263	54	186	129	503	632
1985	76	256	74	241	33	120	131	518	649
1986	88	213	84	201	62	110	135	530	665
1987	127	319	109	292	57	155	153	557	710
1988	93	253	79	252	50	123	167	558	725
1989	79	261	91	258	56	142	155	561	716
1990	83	337	83	328	44	160	155	570	725
1991	105	295	108	312	50	152	152	553	705
1992	94	211	86	212	48	109	156	556	712
1993	94	231	98	236	57	126	152	551	703
1994	152	384	127	314	72	155	177	621	798
1995	166	461	140	369	60	200	203	713	916
1996	212	530	211	523	72	186	204	720	924
1997	179	442	180	418	78	201	203	744	947

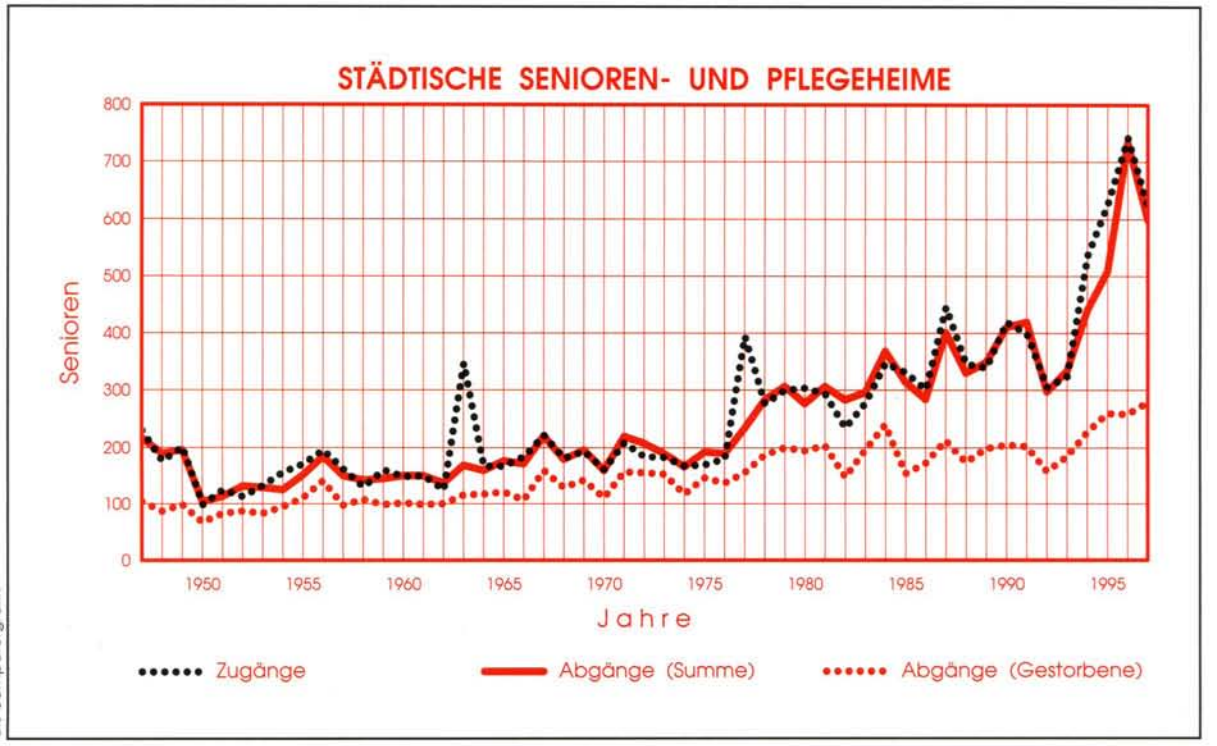

afs-computergrafik

EINRICHTUNGEN FÜR SENIOREN

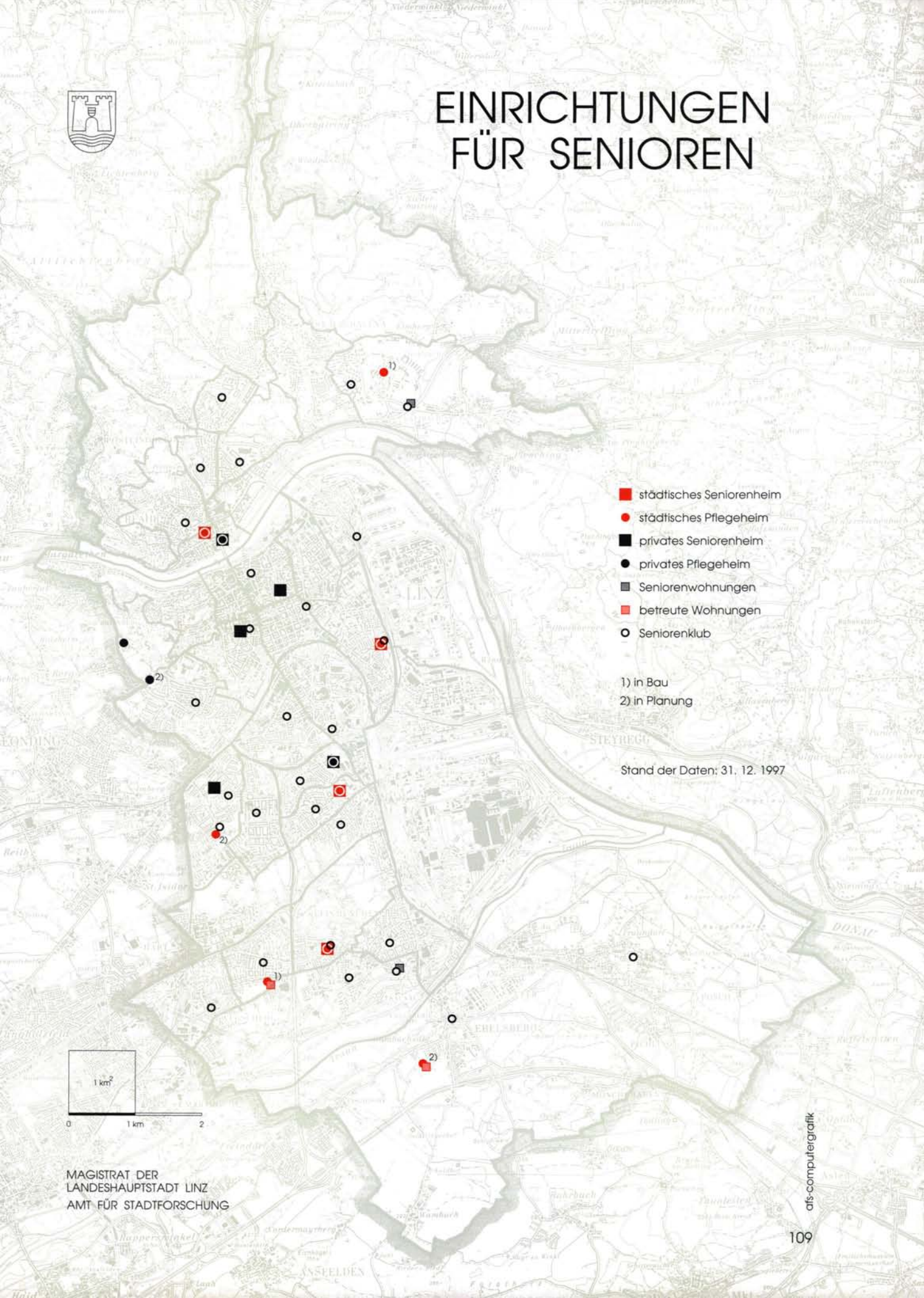

MAGISTRAT DER
LANDESHAUPTSTADT LINZ
AMT FÜR STADTFORSCHUNG

afs-computergrafik

SENIOREN-DICHTE

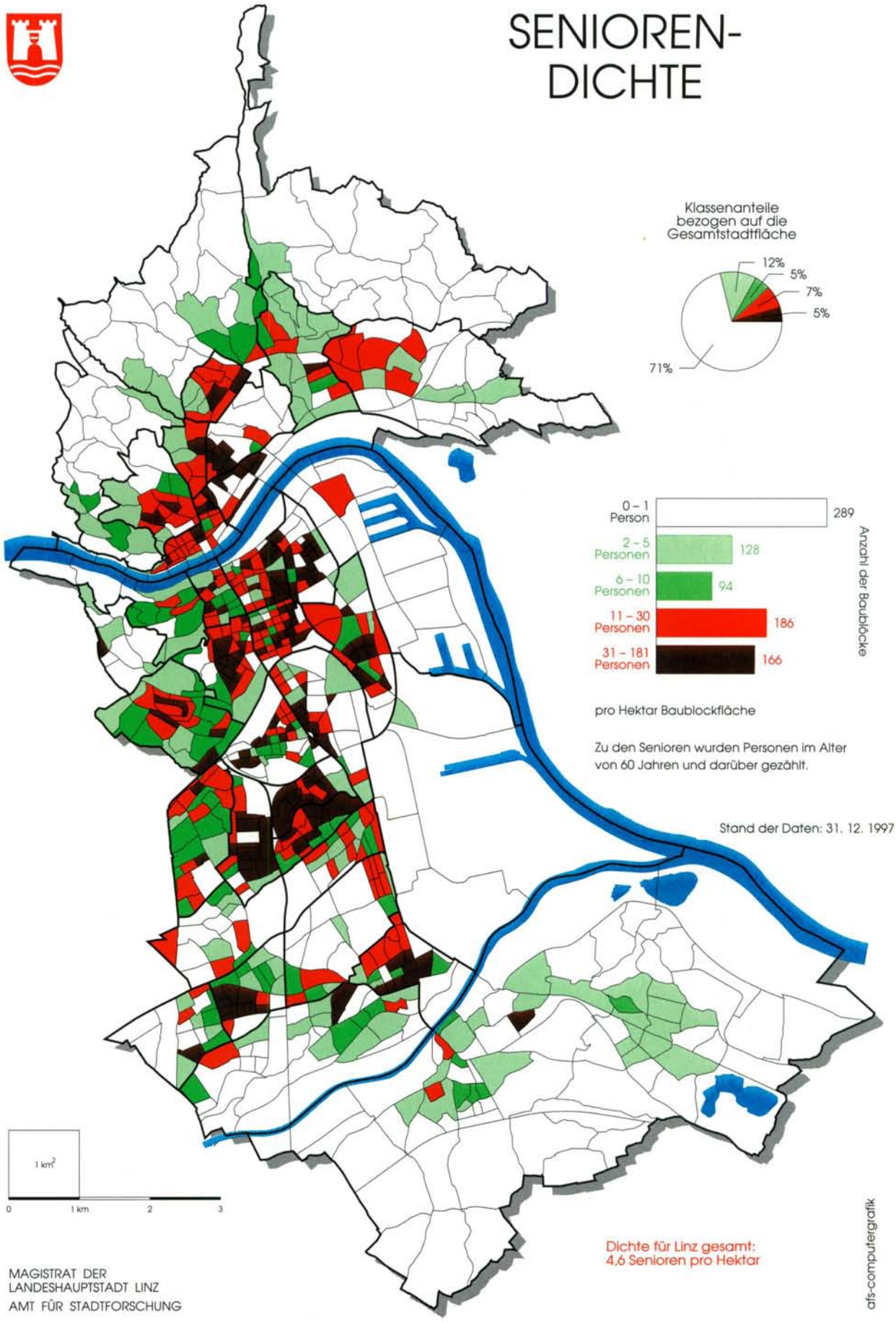

MAGISTRAT DER
LANDESHAUPTSTADT LINZ
AMT FÜR STADTFORSCHUNG

SENIOREN

PLANQUADRATE

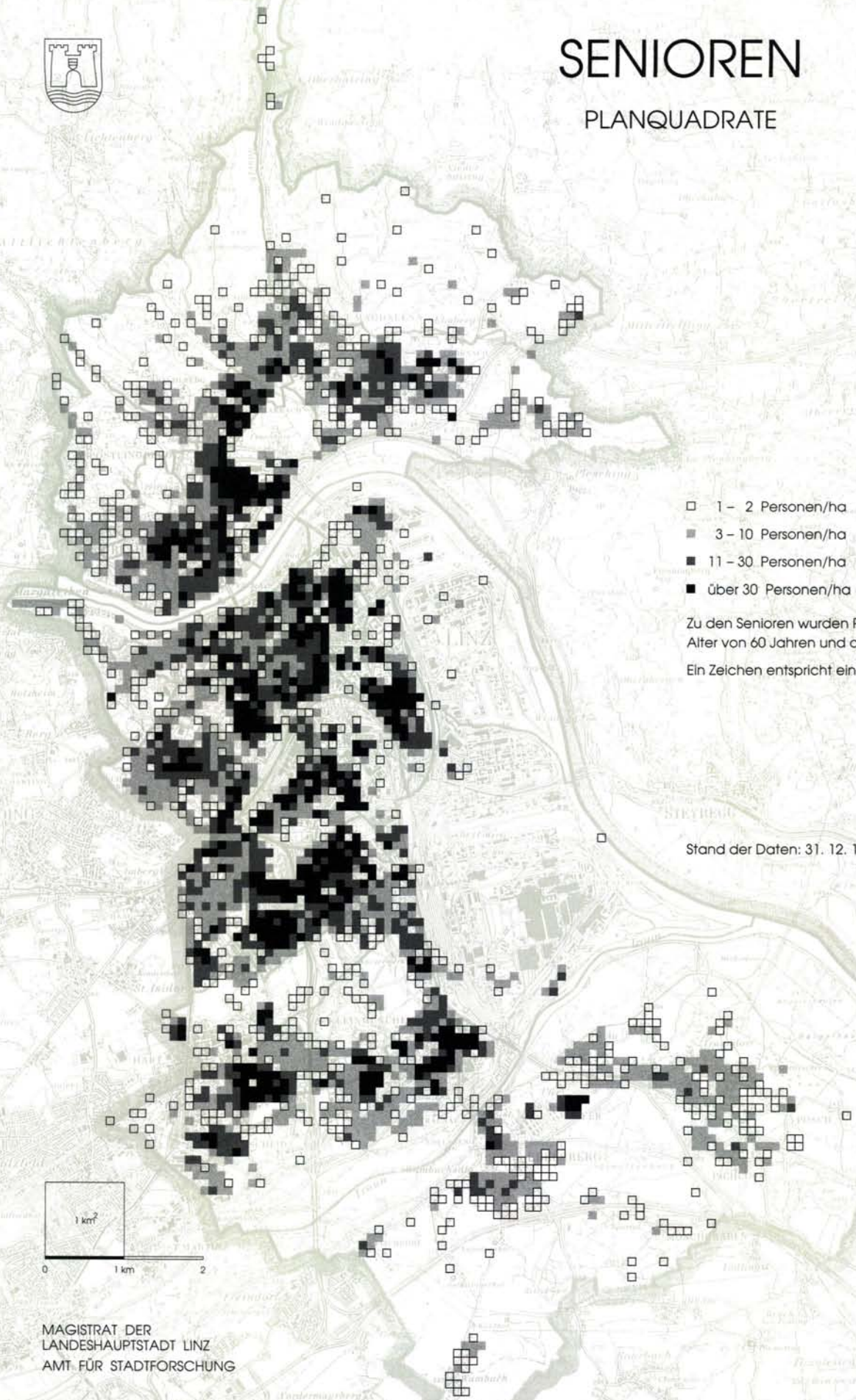

- 1 – 2 Personen/ha
- 3 – 10 Personen/ha
- 11 – 30 Personen/ha
- über 30 Personen/ha

Zu den Senioren wurden Personen im Alter von 60 Jahren und darüber gezählt.

Ein Zeichen entspricht einem Hektar.

Stand der Daten: 31. 12. 1997

MAGISTRAT DER
LANDESHAUPTSTADT LINZ
AMT FÜR STADTFORSCHUNG

afs-computergrafik

6.5 SOZIALHILFE

Sozialhilfemaßnahmen	1988	1989	1990	1991	1992
OFFENE SOZIALHILFE					
laufende Leistungen	22 197 382	20 355 110	20 944 158	23 968 234	28 538 556
einmalige Leistungen	3 295 348	2 471 844	3 550 236	3 291 671	4 161 555
Krankenhilfe und Wochenhilfe	5 359 840	5 682 317	5 575 063	5 938 594	6 946 009
GESCHLOSSENE SOZIALHILFE					
Verpflegskosten in Anstalten	105 752 510	111 842 841	115 711 261	123 020 062	138 578 734
davon Altenheime	72 124 798	76 712 320	80 288 576	84 979 057	99 172 992
davon Sonderanstalten	30 619 752	31 964 980	32 501 536	35 032 000	35 507 040
davon Krankenanstalten	3 007 960	3 165 541	2 921 149	3 009 005	3 898 702
Summe	136 605 080	140 352 112	145 780 718	156 218 561	178 224 854

Sozialhilfemaßnahmen	1993	1994	1995	1996	1997
OFFENE SOZIALHILFE					
laufende Leistungen	33 656 277	36 395 510	34 128 139	35 555 844	34 391 518
einmalige Leistungen	4 245 100	4 759 690	6 000 114	7 011 353	8 705 880
Krankenhilfe und Wochenhilfe	7 583 334	8 647 814	8 264 894	8 448 847	7 885 938
GESCHLOSSENE SOZIALHILFE					
Verpflegskosten in Anstalten	167 478 699	207 010 475	252 485 025	306 124 749	367 434 247
davon Altenheime	116 863 747	153 181 047	212 655 086	243 583 450	313 447 323
davon Sonderanstalten	42 646 000	48 318 143	35 250 000	55 531 160	48 888 661
davon Krankenanstalten	7 968 952	5 511 285	4 579 939	7 010 139	5 098 263
Summe	212 963 410	256 813 489	300 878 172	357 140 793	418 417 583

Beträge in Schilling

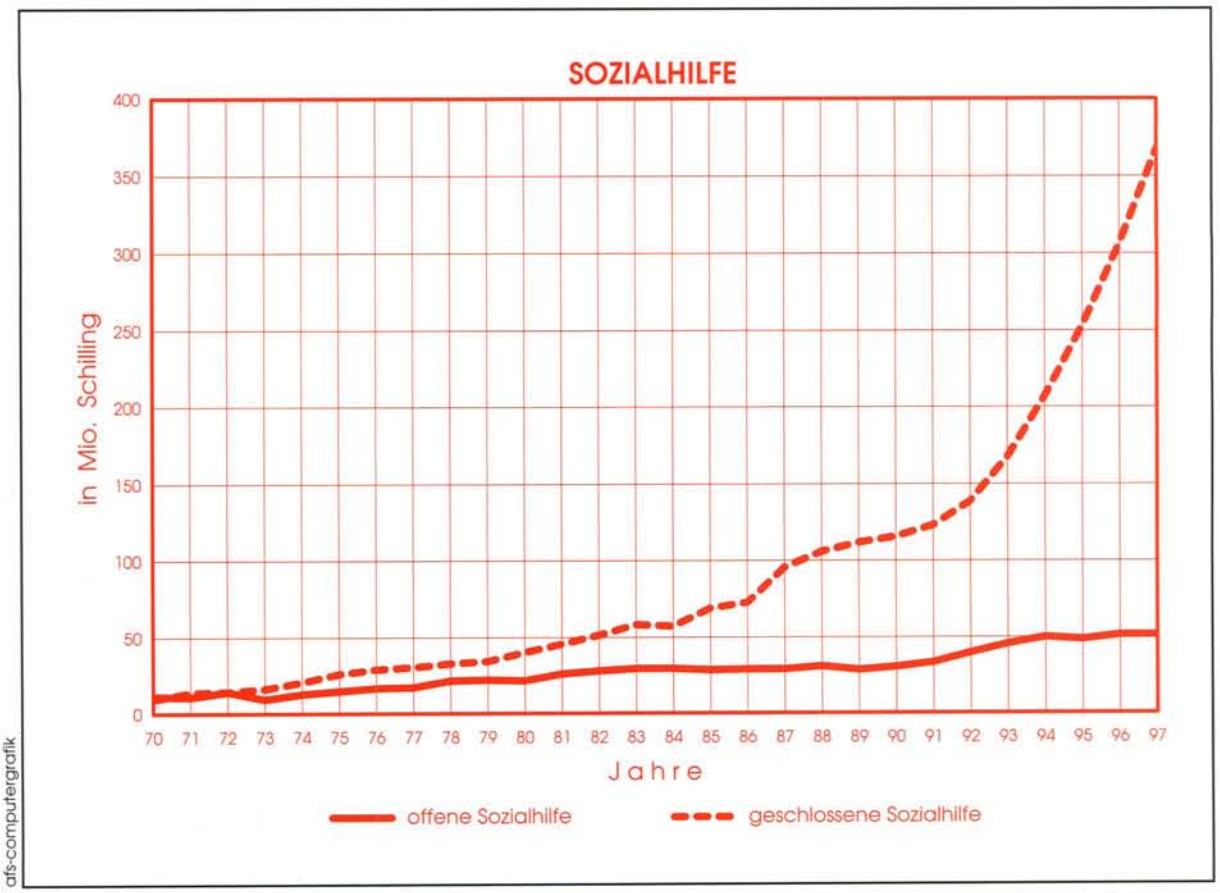

7

WIRTSCHAFT

7.1 ARBEITSSTÄTTEN – WIRTSCHAFTSABTEILUNGEN

Statistische Bezirke und Stadtteile	Arbeitsstätten								Summe
	1/2	3/4/5	6	7A	7B	8	9A	9B	
1 Altstadtviertel	–	49	7	221	77	17	136	147	654
2 Rathausviertel	1	41	12	289	76	25	171	227	842
3 Kaplanhofviertel	2	10	4	56	19	5	37	73	206
4 Neustadtviertel	2	70	26	307	72	35	208	234	954
5 Volksgartenv.	–	58	16	244	45	38	164	209	774
6 Römerberg-M.	–	16	7	31	13	3	32	46	148
Innenstadt	5	244	72	1148	302	123	748	936	3578
7 Freinberg	–	2	–	4	1	1	9	7	24
8 Froschberg	–	8	3	54	12	4	69	49	199
9 Keferfeld	–	11	10	49	15	13	30	42	170
10 Bindermichl	1	14	7	59	14	6	27	35	163
11 Spallerhof	–	6	1	25	7	4	15	28	86
12 Wankmüllerhofv.	–	2	–	41	7	7	17	23	97
13 A.-Hofer-Pl.-V.	–	23	13	105	17	12	84	56	310
Waldegg	1	66	34	337	73	47	251	240	1049
14 Makartviertel	1	54	18	160	37	24	70	74	438
15 Franckviertel	–	33	13	63	20	7	26	67	229
16 Hafenviertel	1	96	21	169	13	43	42	24	409
Lustenau	2	183	52	392	70	74	138	165	1076
17 St. Peter	1	25	2	15	7	5	17	10	82
18 Neue Welt	–	16	13	43	10	14	22	25	143
19 Scharlinz	1	13	6	36	8	4	16	16	100
20 Bergern	–	15	6	49	10	15	19	8	122
21 Neue Heimat	–	19	3	62	16	4	18	36	158
22 Wegscheid	2	25	12	55	11	10	21	20	156
23 Schörgenhub	2	27	8	78	16	22	30	30	213
24 Kleinmünchen	1	14	15	72	21	3	28	42	196
Kleinmünchen	6	129	63	395	92	72	154	177	1088
25 Ebelsberg	1	20	6	58	31	16	32	43	207
26 Alt-Urfahr	–	38	14	161	43	22	99	119	496
27 Heilham	–	16	7	35	10	1	18	25	112
28 Hartmayrsiedlung	1	14	2	39	6	1	13	16	92
29 Harbachsiedlung	–	7	1	23	7	5	15	23	81
30 Karlhofsiedlung	–	3	1	28	2	1	20	22	77
31 Auberg	1	15	6	51	6	3	48	51	181
Urfahr	2	93	31	337	74	33	213	256	1039
32 Pöstlingberg	–	3	1	9	6	3	9	6	37
33 Bachl-Gründberg	–	9	4	18	7	7	20	16	81
Pöstlingberg	–	12	5	27	13	10	29	22	118
34 St. Magdalena	–	14	6	32	10	16	45	35	158
35 Katzbach	–	12	2	70	14	6	42	54	200
36 Elmberg	–	1	1	6	4	1	7	10	30
St. Magdalena	–	27	9	108	28	23	94	99	388
LINZ GESAMT	18	799	274	2817	690	403	1676	1948	8625

1/2: Energie- und Wasserversorgung/ Bergbau; Steine- und Erdengewinnung
3/4/5: Verarbeitendes Gewerbe; Industrie
6: Bauwesen
7A: Handel; Lagerung
7B: Beherbergungs- und Gaststättenwesen
8: Verkehr; Nachrichtenübermittlung
9A: Geld- und Kreditwesen, Privatversicherung; Wirtschaftsdienste
9B: Persönliche, soziale und öffentliche Dienste; Haushaltung

Quelle: Arbeitsstättenzählung vom 15.5.1991

7.2 BESCHÄFTIGTE – WIRTSCHAFTSABTEILUNGEN

Statistische Bezirke und Stadtteile	Beschäftigte								Summe
	1/2	3/4/5	6	7A	7B	8	9A	9B	
1 Altstadtviertel	–	718	260	1593	497	89	1720	2966	7843
2 Rathausviertel	41	316	281	1828	422	1331	3195	4868	12282
3 Kaplanhofviertel	247	687	397	478	98	25	617	6247	8796
4 Neustadtviertel	59	727	547	1829	353	361	2582	3142	9600
5 Volksgartenv.	–	469	741	1600	379	4301	2503	5508	15501
6 Römerberg-M.	–	156	111	74	40	242	140	781	1544
Innenstadt	347	3073	2337	7402	1789	6349	10757	23512	55566
7 Freinberg	–	50	–	17	17	45	27	480	636
8 Froschberg	–	56	26	208	37	10	506	236	1079
9 Keferfeld	–	85	52	224	45	31	143	524	1104
10 Bindermichl	25	131	48	242	44	68	318	264	1140
11 Spallerhof	–	21	11	62	34	7	24	492	651
12 Wankmüllerhofv.	–	2	–	155	140	22	125	355	799
13 A.-Hofer-Pl.-V.	–	1624	260	716	67	83	693	1716	5159
Waldegg	25	1969	397	1624	384	266	1836	4067	10568
14 Makartviertel	1	3090	538	1985	85	1110	449	2162	9420
15 Franckviertel	–	1351	398	282	48	25	661	1929	4694
16 Hafenviertel	108	5752	1215	4339	61	800	382	643	13300
Lustenau	109	10193	2151	6606	194	1935	1492	4734	27414
17 St. Peter	8	20633	28	468	53	839	545	154	22728
18 Neue Welt	–	243	128	314	46	218	201	174	1324
19 Scharlinz	–	234	178	207	28	23	78	131	879
20 Bergern	–	1490	240	661	25	501	134	105	3156
21 Neue Heimat	–	253	71	331	46	19	105	276	1101
22 Wegscheid	23	702	460	1001	25	262	357	144	2974
23 Schörgenhub	110	690	58	1192	54	59	103	220	2486
24 Kleinmünchen	1	704	434	285	59	73	94	275	1925
Kleinmünchen	134	4316	1569	3991	283	1155	1072	1325	13845
25 Ebelsberg	3	270	46	167	125	32	156	299	1098
26 Alt-Urfahr	–	274	150	649	180	592	1414	2016	5275
27 Heilham	–	488	135	283	42	1	162	417	1528
28 Hartmayrsiedlung	14	202	49	630	20	1	33	96	1045
29 Harbachsiedlung	–	66	11	81	15	11	69	140	393
30 Karlhofsiedlung	–	28	7	84	3	16	35	124	297
31 Auberg	1	47	39	242	20	47	232	299	927
Urfahr	15	1105	391	1969	280	668	1945	3092	9465
32 Pöstlingberg	–	17	1	20	83	5	30	24	180
33 Bachl-Gründberg	–	43	74	92	49	12	69	167	506
Pöstlingberg	–	60	75	112	132	17	99	191	686
34 St. Magdalena	–	459	88	146	40	86	165	321	1305
35 Katzbach	–	144	3	358	69	30	192	1338	2134
36 Elmberg	–	1	35	13	18	15	79	106	267
St. Magdalena	–	604	126	517	127	131	436	1765	3706
LINZ GESAMT	641	42223	7120	22856	3367	11392	18338	39139	145076

1/2: Energie- und Wasserversorgung/ Bergbau; Steine- und Erdengewinnung
3/4/5: Verarbeitendes Gewerbe; Industrie
6: Bauwesen
7A: Handel; Lagerung
7B: Beherbergungs- und Gaststättenwesen
8: Verkehr; Nachrichtenübermittlung
9A: Geld- und Kreditwesen; Privatversicherung; Wirtschaftsdienste
9B: Persönliche, soziale und öffentliche Dienste; Haushaltung

Quelle: Arbeitsstättenzählung vom 15.5.1991

ANTEILE ERWERBSFÄHIGE

Zu den Erwerbsfähigen wurden Personen im Alter von 15 bis unter 60 Jahren gezählt.

0,0 - 60,0 %
60,1 - 66,6 %
66,6 - 75,0 %
75,1 - 100,0 %

Anteil im Baublock

Anzahl der Personen

500 Personen
100 Personen
10 Personen

Stand der Daten: 31.12.1997

1 km²

0 1 km 2

ats-computergrafik

MAGISTRAT DER
LANDESHAUPTSTADT LINZ
AMT FÜR STADTFORSCHUNG

ERWERBSFÄHIGE

PLANQUADRATE

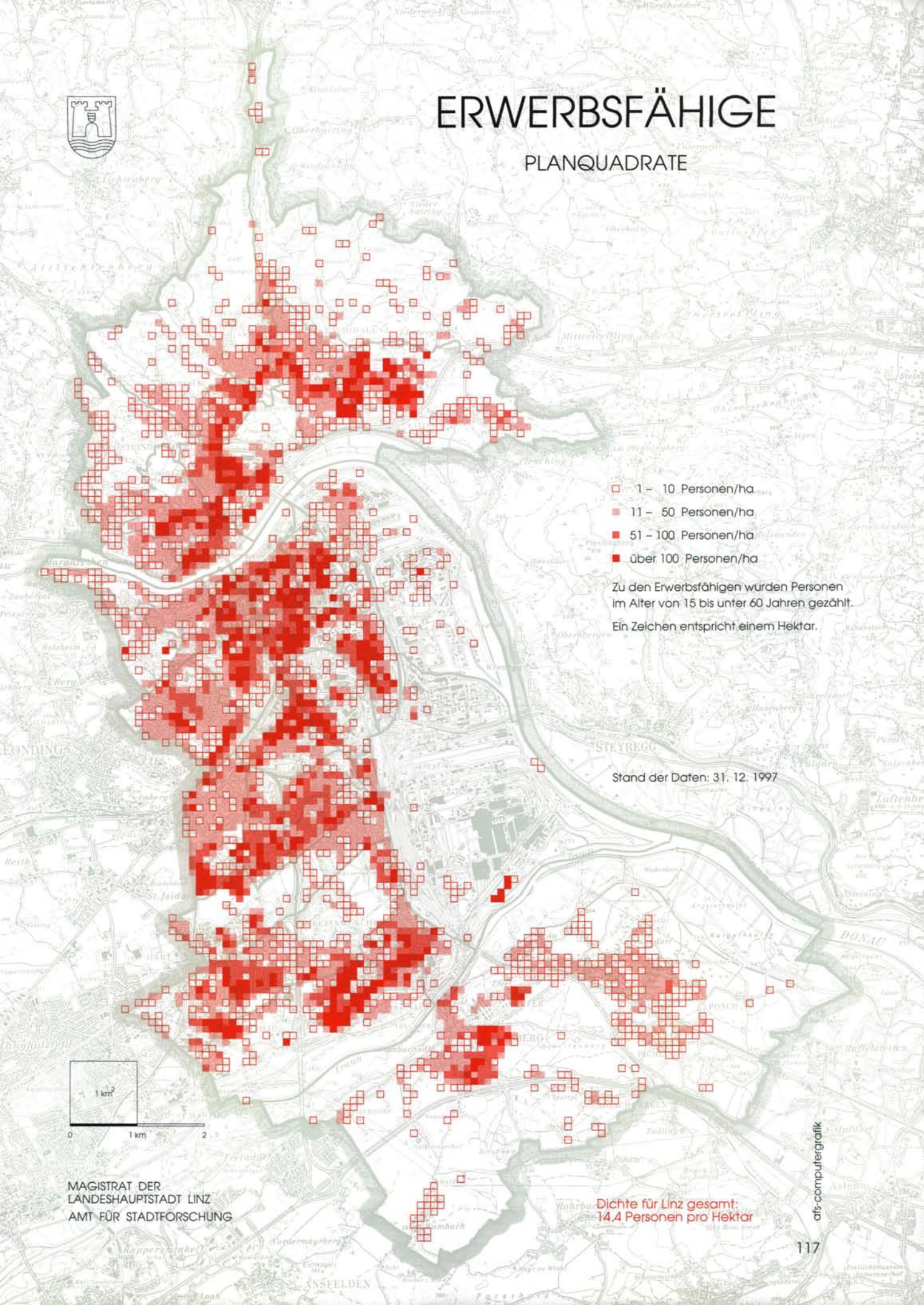

MAGISTRAT DER
LANDESHAUPTSTADT LINZ
AMT FÜR STADTFORSCHUNG

7.3 BERUFSPENDLER

Politischer Bezirk/ Land	Einpendler nach Linz				Auspendler von Linz			
	Summe	darunter männlich	Tages-pendler	Nicht-tages-pendler	Summe	darunter männlich	Tages-pendler	Nicht-tages-pendler
anderer pol. Bezirk OÖ.	74008	51178	65241	8767	11929	7998	10599	1330
davon Steyr (Stadt)	662	467	546	116	229	165	190	39
Wels (Stadt)	1661	1243	1526	135	717	548	605	112
Braunau	230	181	108	122	83	52	40	43
Eferding	2821	1997	2632	189	185	113	160	25
Freistadt	8335	6186	6758	1577	386	216	308	78
Gmunden	930	722	561	369	167	110	111	56
Grieskirchen	1917	1532	1485	432	156	88	112	44
Kirchdorf/Krems	907	706	615	292	150	102	97	53
Linz-Land	21574	13697	20896	678	7652	5290	7196	456
Perg	6293	4351	5676	617	347	200	287	60
Ried/Innkreis	519	421	275	244	69	40	42	27
Rohrbach	5562	4128	3675	1887	303	160	219	84
Schärding	1335	1100	777	558	63	29	47	16
Steyr-Land	1066	808	874	192	87	55	68	19
Urfahr-Umgebung	17375	11450	16484	891	856	479	760	96
Vöcklabruck	966	746	676	290	171	106	101	70
Wels-Land	1855	1443	1677	178	308	245	256	52
Burgenland	125	122	–	125	21	14	–	21
Kärnten	416	372	–	416	66	47	–	66
Niederösterreich	3848	3017	2875	973	589	492	194	395
Salzburg	465	369	176	289	329	249	118	211
Steiermark	870	772	95	775	186	143	67	119
Tirol	190	148	–	190	126	77	–	126
Vorarlberg	38	27	–	38	53	35	–	53
Wien	488	364	234	254	788	586	205	583
Ausland	.	.	.	.	500	344	20	480
Summe	80448	56369	68621	11827	14587	9985	11203	3384

Quelle: Volkszählung vom 15.5.1991

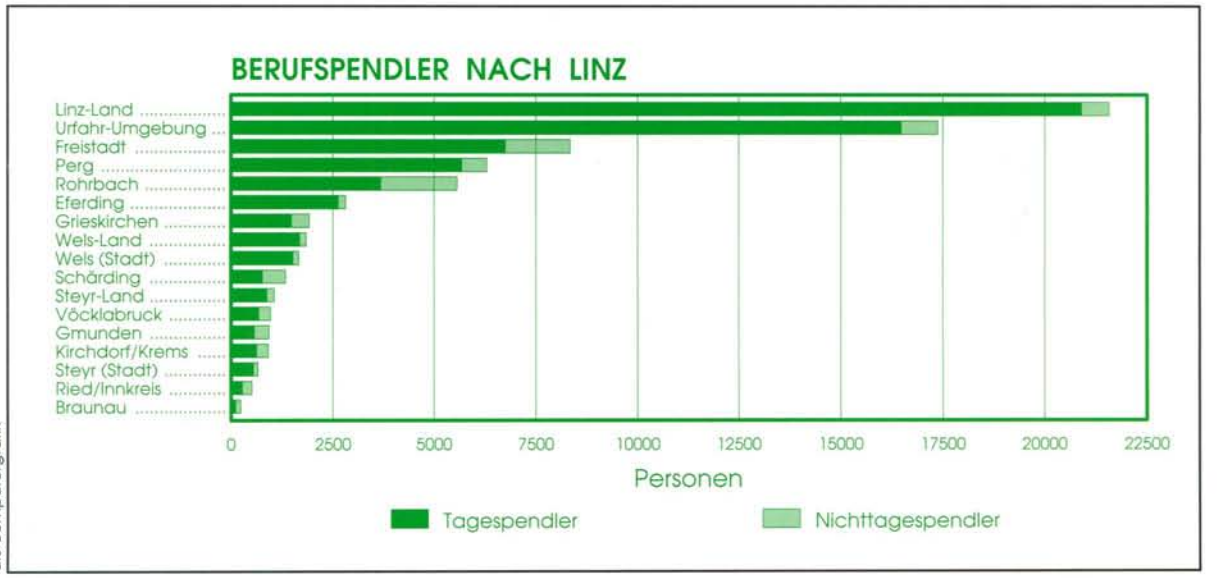

afs-computergrafik

7.4 GEWERBEBERECHTIGUNGEN

Gewerbeberechtigung für/ Bezeichnung	Gewerbeart							Summe
	freie Gewerbe	gebundene Gewerbe		handwerksmäßige Gewerbe	fabriksmäßige Gewerbe	Gastgewerbe	Verkehrsgewerbe (Konzessionen)	
		nicht bewilligungspflichtige Gewerbe	bewilligungspflichtige Gewerbe					
Hauptgewerbe								
Eintragungen per 31. 12. 1997	2053	3119	937	1114	118	1011	285	8637
Neueintragungen 1997	507	414	90	80	5	180	20	1296
Löschungen	302	341	59	83	5	147	29	966
Ruhendmeldungen	252	232	47	18	1	74	6	630
Wiederaufnahmen	101	68	21	7	–	20	2	219
Weitere Betriebsstätten								
Eintragungen per 31. 12. 1997	168	982	302	331	100	69	6	1958
von Linzer Firmen in Linz	22	255	95	112	37	42	–	563
von auswärtigen Firmen in Linz	146	727	207	219	63	27	6	1395
Neueintragungen 1997	30	102	29	34	8	14	1	218
von Linzer Firmen in Linz	3	20	4	11	2	10	–	50
von auswärtigen Firmen in Linz	27	82	25	23	6	4	1	168
Löschungen	18	116	17	32	6	18	–	207
Ruhendmeldungen	2	13	26	7	1	3	–	52
Wiederaufnahmen	1	1	28	–	–	–	–	30
Nebengewerbe								
Eintragungen per 31. 12. 1997	1	2	–	11	–	–	–	14
Neueintragungen 1997	–	–	–	–	–	–	–	–
Löschungen	–	–	–	2	–	–	–	2
Ruhendmeldungen	–	–	–	–	–	–	–	–
Wiederaufnahmen	–	–	–	–	–	–	–	–
Summe der Gewerbeberechtigungen								
Eintragungen per 31. 12. 1997	2222	4103	1239	1456	218	1080	291	10609
Neueintragungen 1997	537	516	119	114	13	194	21	1514
Löschungen	320	457	76	117	11	165	29	1175
Ruhendmeldungen	254	245	73	25	2	77	6	682
Wiederaufnahmen	102	69	49	7	–	20	2	249
Standortverlegungen 1997	142	201	69	58	4	19	19	512
innerhalb Linz	105	119	52	46	4	11	16	353
von Linz nach auswärts	1	14	2	–	–	1	–	18
von auswärts nach Linz	36	68	15	12	–	7	3	141
Entzugsverfahren 1997	35	61	6	6	–	8	4	120

Stand der Daten: 31. 12. 1997 (5/98)
Betrachtungszeitraum der Bewegungen: 1997

7.5 ARBEITSUCHENDE

Monate	Männer			Frauen		
	Angestellte	Arbeiter	Summe	Angestellte	Arbeiter	Summe
1996						
Jänner	887	3030	3917	1147	880	2027
Februar	852	3180	4032	1107	926	2033
März	820	2843	3663	1110	946	2056
April	838	2360	3198	1157	1018	2175
Mai	799	2077	2876	1122	944	2066
Juni	859	1929	2788	1126	961	2087
Juli	903	1850	2753	1217	986	2203
August	922	1857	2779	1249	1022	2271
September	869	1809	2678	1152	957	2109
Oktober	796	1909	2705	1106	948	2054
November	821	2095	2916	1082	933	2015
Dezember	857	2669	3526	1078	921	1999
1997						
Jänner	906	3154	4060	1117	920	2037
Februar	831	2951	3782	1104	959	2063
März	800	2554	3354	1039	958	1997
April	766	2192	2958	1011	932	1943
Mai	748	1874	2622	977	956	1933
Juni	721	1714	2435	974	913	1887
Juli	801	1654	2455	1086	953	2039
August	788	1657	2445	1146	968	2114
September	808	1666	2474	1129	982	2111
Oktober	805	1798	2603	1080	952	2032
November	798	1939	2737	1026	970	1996
Dezember	816	2460	3276	1069	976	2045

Quelle: Landesarbeitsamt Linz, Arbeitsuchende für Linz-Stadt — Stand der Daten: jeweils Monatsende

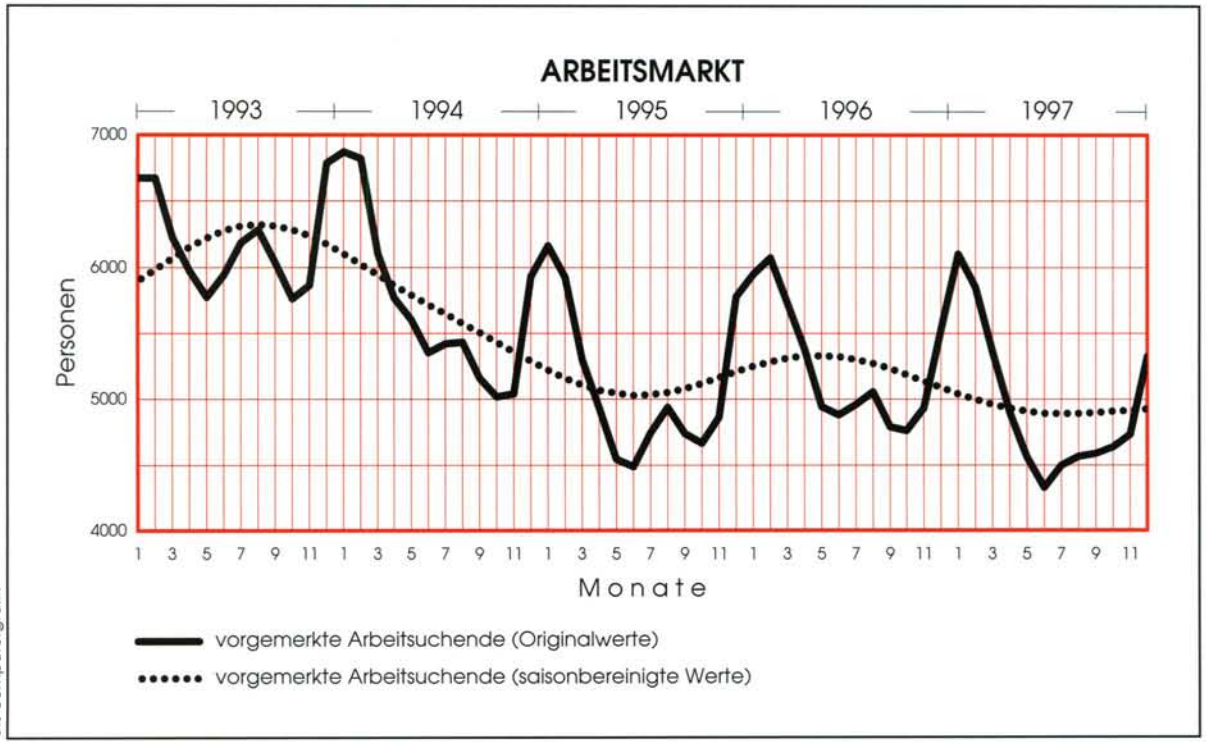

8

INDIZES

8.1 VERBRAUCHERPREISINDEX

Jahr/ Monat	Gesamtindex	Ernährung und Getränke	Tabakwaren	Wohnung	Beleuchtung u. Beheizung	Hausrat	Bekleidung	Reinigung v. Wohn., Wäsche, Kleidg.	Körper- und Gesundheitspflege	Bildung und Freizeit	Verkehr
	Index der Verbraucherpreise 1986 (Durchschnitt 1986 = 100)										
		Teilindizes									
1996 I.	129,0	119,5	122,1	150,2	100,6	124,6	128,2	125,6	148,1	128,8	131,9
II.	129,6	119,5	122,1	151,0	101,1	124,6	128,4	126,7	147,8	132,0	132,0
III.	130,2	120,1	126,0	151,3	101,3	124,7	129,6	127,1	148,0	133,6	132,0
IV.	130,1	120,3	126,0	151,6	100,7	124,7	130,1	127,4	148,1	131,0	132,4
V.	129,9	120,1	126,0	152,1	99,9	124,6	130,2	126,8	148,1	129,0	133,2
VI.	130,6	120,3	126,0	152,4	104,2	124,6	129,9	126,9	148,2	131,6	133,4
VII.	131,8	120,6	126,0	152,7	104,2	124,6	127,9	127,1	148,4	140,5	133,8
VIII.	132,5	120,5	126,0	153,8	104,4	124,6	127,0	127,3	149,4	144,2	134,0
IX.	131,5	121,0	126,0	154,9	105,0	124,8	129,1	127,1	149,5	133,2	134,6
X.	131,2	121,3	126,0	153,8	107,5	124,9	130,3	126,9	149,6	129,9	134,5
XI.	131,3	120,3	126,0	153,8	108,4	124,9	130,5	127,7	149,4	130,8	134,8
XII.	131,3	119,7	129,9	153,8	108,4	124,8	130,6	128,0	149,3	131,4	134,7
Ø 1996	130,8	120,3	125,7	152,7	103,8	124,7	129,3	127,1	148,7	133,0	133,4
	Index der Verbraucherpreise 1996 (Durchschnitt 1996 = 100)										
		Teilindizes									
1997 I.	100,7	100,5	103,2	101,4	104,3	99,9	98,1	101,3	100,8	100,3	100,9
II.	101,1	101,0	103,2	101,6	104,2	100,1	99,3	101,0	100,2	101,1	101,1
III.	101,2	101,3	103,2	101,7	103,6	100,5	100,5	100,8	100,0	100,7	101,0
IV.	101,2	101,7	103,3	101,8	103,3	100,6	101,3	99,4	99,9	100,1	100,9
V.	101,3	101,8	103,3	101,9	102,6	100,4	101,5	99,5	99,9	100,6	100,9
VI.	101,3	101,8	103,3	102,2	102,5	100,4	101,2	99,1	99,9	101,0	100,7
VII.	101,3	101,9	103,3	102,4	102,5	100,3	97,9	98,7	100,0	102,4	100,8
VIII.	101,3	101,6	103,3	102,5	102,7	100,8	98,6	99,1	100,0	101,7	101,3
IX.	101,3	101,5	103,3	102,6	102,6	100,8	100,4	98,8	100,1	100,6	101,3
X.	101,6	102,1	103,3	102,9	103,3	100,7	101,4	98,6	100,2	100,0	101,4
XI.	101,6	102,4	103,3	102,9	103,7	100,8	101,7	99,0	100,3	99,8	101,2
XII.	101,8	102,4	103,3	103,1	103,6	100,9	101,5	99,1	100,2	101,0	101,2
Ø 1997	101,3	101,7	103,3	102,3	103,2	100,5	100,3	99,5	100,1	100,8	101,1

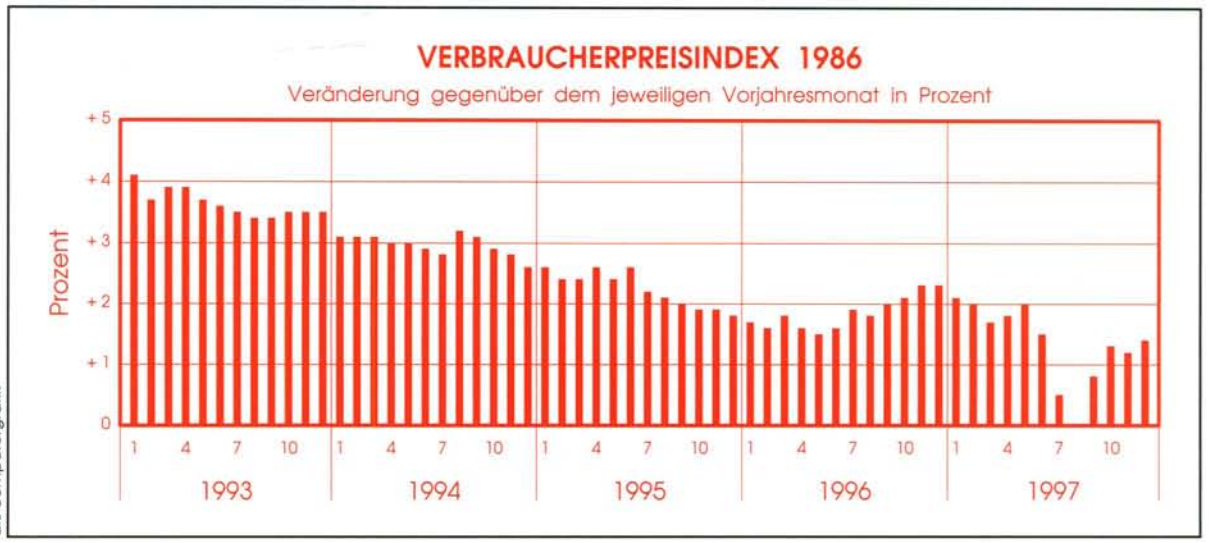

8.2 GROSSHANDELSPREISINDEX

Großhandelspreisindex 1996 (Durchschnitt 1996=100)

Jahr/ Monat	Gesamt-index	Teilindizes									
		Kraft-wagen	Kraft-wagen-teile u. Zubehör	Kraft-räder, Teile u. Zubehör	Getreide, Saaten u. Futter-mittel	Blumen und Pflanzen	Lebende Tiere	Häute, Felle und Leder	Obst, Gemüse und Kartoffeln	Fleisch, -waren, Geflügel und Wild	Milch, -er-zeugnisse, Eier und Speiseöle
1997 I.	100,4	101,2	99,0	100,6	100,6	105,3	98,2	101,6	95,3	100,0	100,4
II.	100,5	101,1	100,3	100,6	100,8	107,6	98,0	104,3	101,9	100,0	100,1
III.	100,3	101,1	100,3	100,6	101,1	105,7	97,7	104,3	99,3	100,2	100,8
IV.	100,5	101,1	100,3	100,7	101,0	95,5	100,2	106,8	101,4	99,9	101,0
V.	100,4	101,1	100,3	100,7	100,6	104,5	109,2	107,3	99,1	98,3	100,5
VI.	100,5	101,1	100,4	100,7	98,8	99,9	109,1	106,5	108,7	97,3	100,5
VII.	100,4	100,9	100,4	100,7	97,2	96,5	106,3	106,3	107,6	98,9	100,7
VIII.	100,3	100,9	100,4	100,7	92,4	100,5	110,1	106,3	100,9	98,4	100,4
IX.	100,0	100,9	100,4	100,7	92,3	102,6	108,2	108,2	88,2	99,0	100,3
X.	100,3	101,2	99,6	100,7	92,6	110,5	107,2	107,6	93,1	98,9	100,5
XI.	100,3	101,0	99,6	100,7	92,3	110,3	102,0	107,6	95,1	98,9	100,3
XII.	100,6	101,0	99,6	100,7	93,0	109,2	100,8	107,7	105,9	98,9	100,6
Ø 1997	100,4	101,1	100,1	100,7	96,9	104,0	103,9	106,2	99,7	99,1	100,5

Jahr/Monat		Teilindizes									
		Nicht-alko-holische Getränke	Alko-holische Getränke	Tabak-waren	Zucker, Süßwaren und Back-waren	Kaffee, Tee, Kakao und Gewürze	Sonstige Nahrungs- und Genuß-mittel	Textilien	Bekleidung und Bekleidungs-zubehör	Schuhe	Elektrische Haushalts-geräte u. Leuchten
1997	I.	99,1	101,0	104,6	100,4	97,6	98,9	100,1	96,3	100,2	99,7
	II.	99,1	99,8	104,6	100,4	96,0	98,2	100,1	96,7	102,0	99,2
	III.	99,2	101,7	104,6	100,6	97,5	98,3	100,1	97,0	102,1	99,2
	IV.	100,1	102,8	104,6	101,9	104,6	98,7	100,1	98,2	102,9	99,4
	V.	100,1	102,3	104,6	101,9	104,6	98,4	100,1	96,8	102,9	99,5
	VI.	100,1	102,3	104,6	102,2	106,7	98,5	100,1	95,2	102,9	99,6
	VII.	100,1	101,2	104,6	102,2	108,4	98,7	100,1	94,9	100,2	99,6
	VIII.	100,1	101,2	104,6	101,7	110,3	98,7	100,2	97,3	101,5	99,7
	IX.	100,8	101,7	104,6	102,0	112,3	98,2	100,2	97,3	101,5	99,7
	X.	100,8	101,6	104,6	101,9	112,1	98,2	100,2	97,6	98,8	99,6
	XI.	100,8	101,6	104,6	102,0	111,7	97,5	100,2	97,6	98,8	99,6
	XII.	101,0	101,6	104,6	102,1	111,8	97,4	100,2	97,6	97,7	99,6
Ø 1997		100,1	101,6	104,6	101,6	106,1	98,3	100,1	96,9	101,0	99,5

Jahr/Monat		Teilindizes									
		Rundf.-, Fernseh-geräte, Bild- u. Tonträger	Haushalts-waren aus Metall; keram. Erz	Tapeten	Reini-gungs-mittel	Kosm. Er-zeugnisse u. Körper-pflege-mittel	Pharmaz. Erzeug-nisse und medizin. Hilfsmittel	Chirurg. u. orth. Inst., Dental- u. Labor-bedarf	Wohn-möbel	Nicht-elek-trische Haushalts-geräte	Fuß-boden-beläge
1997	I.	97,0	100,0	99,1	97,0	96,9	96,9	101,1	100,0	100,2	100,6
	II.	97,0	100,0	99,1	97,0	97,1	95,5	101,3	97,5	100,2	102,5
	III.	96,7	100,1	99,1	100,2	97,4	95,7	101,7	97,5	100,2	102,5
	IV.	97,5	100,1	99,1	96,7	97,9	95,7	102,0	97,5	100,7	102,5
	V.	96,7	100,1	99,8	95,7	98,9	95,8	102,3	97,5	100,7	106,2
	VI.	96,6	100,1	99,8	95,7	98,9	95,8	102,6	97,8	100,7	106,2
	VII.	96,6	100,1	99,8	96,0	99,0	95,8	102,6	98,4	100,7	106,2
	VIII.	98,5	100,1	99,8	93,9	99,0	96,4	102,6	98,8	100,7	106,2
	IX.	98,5	100,1	99,8	95,3	99,0	96,7	102,6	99,6	100,7	106,2
	X.	95,2	100,8	99,8	95,2	99,1	96,9	102,6	99,6	100,7	106,2
	XI.	95,2	100,8	99,8	95,2	99,1	96,9	102,6	99,6	100,7	106,2
	XII.	95,6	100,8	99,8	95,2	99,1	96,9	102,6	99,0	100,7	106,2
Ø 1997		96,8	100,3	99,6	96,1	98,5	96,3	102,2	98,6	100,6	104,8

NOCH 8.2

Großhandelspreisindex 1996 (Durchschnitt 1996=100)										
Jahr/Monat	Teilindizes									
	Bücher, Zeitschriften, Zeitungen	Schreibwaren u. Bürobedarf	Musikinstrumente und Noten	Fotoartikel u. optische Erzeugnisse	Spiele und Spielwaren	Uhren, Edelmetallwaren u. Schmuck	Sportartikel (einschl. Fahrräder)	Leder und Taschnerwaren	Feste Brennstoffe	Motorenbenzin (inklusive Diesel)
1997 I.	101,8	100,3	99,7	94,3	100,9	99,8	99,8	96,3	103,7	104,4
II.	101,8	100,3	99,7	95,3	101,0	99,8	99,2	96,3	103,7	103,5
III.	101,8	100,3	99,7	95,2	101,0	99,6	99,5	96,3	103,7	102,3
IV.	101,8	100,3	97,4	95,2	98,0	99,7	99,3	96,9	101,5	101,7
V.	101,8	100,3	97,4	95,2	101,0	100,2	99,3	96,6	100,3	101,8
VI.	101,8	99,8	97,4	95,2	101,0	100,2	99,1	96,7	100,2	101,6
VII.	101,8	99,6	97,4	95,2	101,0	100,2	100,2	96,4	100,7	101,4
VIII.	101,8	99,7	97,4	95,2	100,5	100,2	100,2	94,5	101,0	104,9
IX.	101,8	100,1	97,4	94,7	100,5	100,2	100,3	94,5	101,9	103,2
X.	101,8	100,1	97,4	94,8	96,3	100,2	100,3	94,5	104,6	103,4
XI.	101,8	100,1	97,4	94,8	99,4	100,2	100,3	94,5	104,6	103,7
XII.	105,4	100,1	97,4	94,8	99,4	98,6	100,3	94,5	104,6	102,6
Ø 1997	102,1	100,1	98,0	95,0	100,0	99,9	99,8	95,7	102,5	102,9

Jahr/Monat	Teilindizes									
	Sonstige Mineralölerzeugnisse	Eisen und Stahl	NE-Metalle	Holz und Holzhalbwaren	Sanitäre Einrichtungen	Anstrichmittel	Flachglas	Sonstige Baustoffe	Bauelemente aus Metall u. Install.-bedarf	Düngemittel u. agrochem. Erzeugn.
1997 I.	108,8	98,6	102,5	99,9	100,2	101,0	99,3	101,5	100,4	98,3
II.	105,0	98,7	105,3	100,2	100,2	102,2	99,3	101,6	100,6	98,3
III.	100,5	98,7	106,4	100,2	100,2	102,2	99,3	101,7	100,6	98,9
IV.	100,2	98,7	106,9	100,9	100,1	102,2	98,8	101,4	100,6	99,2
V.	100,2	98,8	108,5	100,9	99,3	102,2	98,9	101,0	99,3	99,4
VI.	97,8	98,9	111,9	100,7	99,5	102,2	98,9	101,0	99,3	98,8
VII.	98,6	99,5	111,6	100,7	99,5	102,2	98,9	101,0	99,6	95,7
VIII.	101,8	99,7	112,7	100,7	99,5	102,2	98,9	100,9	99,6	95,8
IX.	100,5	102,0	113,2	101,7	100,0	102,2	98,7	100,8	99,5	95,3
X.	103,9	103,1	112,6	101,8	100,0	102,5	98,7	100,8	99,8	94,9
XI.	105,9	103,2	109,8	101,7	100,0	102,5	98,7	100,8	99,9	94,0
XII.	104,1	104,6	109,1	101,8	100,0	102,5	98,7	100,8	99,9	94,4
Ø 1997	102,3	100,4	109,2	100,9	99,9	102,2	98,9	101,1	99,9	96,9

Jahr/Monat	Teilindizes									
	Kunstharze und Rohkunststoffe	Sonstige technische Chemikalien	Papier und Pappe (Meterware)	Altmaterial und Reststoffe	Werkzeugmaschinen	Baumaschinen	Textil-, Näh- und Strickmaschinen	Büromaschinen und Büroeinrichtungen	Sonst. Maschinen, Ausrüst. und Zubehör	Landwirtschaftl. Maschinen und Geräte
1997 I.	107,1	96,6	101,4	98,0	99,7	101,8	99,1	99,8	100,8	101,3
II.	108,9	94,5	101,4	110,7	99,7	101,8	99,3	100,0	101,0	103,9
III.	111,9	94,2	101,4	118,4	98,8	101,8	99,3	99,0	101,0	104,0
IV.	114,8	94,4	101,4	131,1	98,2	102,0	99,3	98,3	101,3	104,1
V.	115,2	95,1	101,4	131,5	98,2	102,0	97,0	98,3	101,4	104,1
VI.	116,0	95,0	100,9	127,7	98,2	102,0	97,0	98,3	101,4	104,1
VII.	116,1	95,7	100,9	127,5	98,2	102,0	97,0	98,2	101,5	104,1
VIII.	114,0	95,2	101,0	132,3	98,2	102,0	97,0	98,2	101,5	104,1
IX.	115,1	94,5	102,5	136,1	98,2	102,0	96,2	98,1	101,3	104,1
X.	118,4	94,3	102,5	136,2	98,2	102,0	96,2	97,9	101,2	103,8
XI.	118,7	94,8	102,5	134,8	97,0	102,0	96,2	97,9	101,2	103,8
XII.	118,7	96,8	102,5	141,9	97,1	102,0	96,2	97,9	101,1	103,8
Ø 1997	114,6	95,1	101,7	127,2	98,3	102,0	97,5	98,5	101,2	103,8

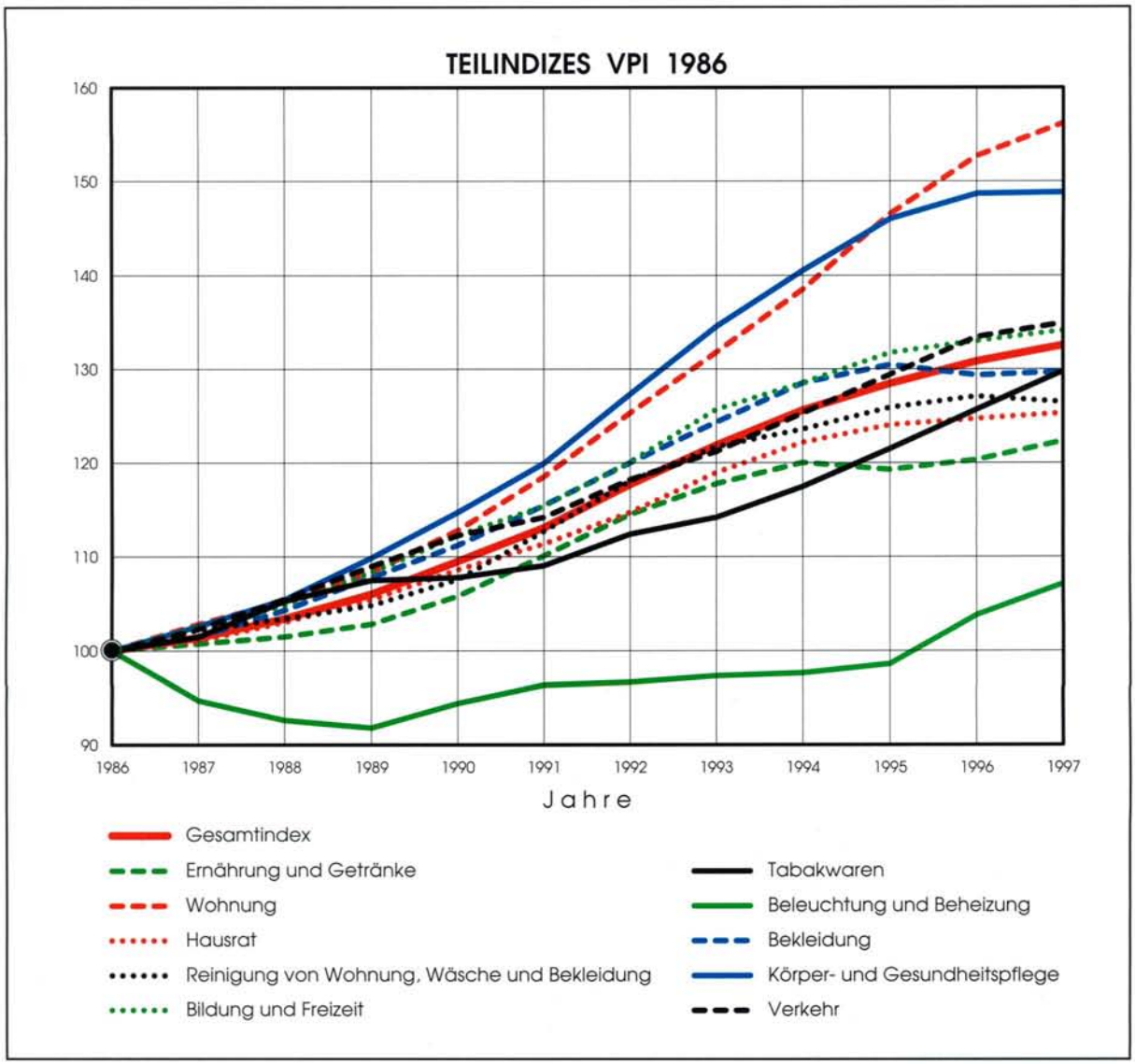

8.3 BAUKOSTENINDEX

8.3.1 WOHNHAUS- UND SIEDLUNGSBAU – BAUMEISTERARBEITEN

Monate	Durchschnitt 1990 = 100					
	1996			1997		
	Lohn	Sonstiges	insgesamt	Lohn	Sonstiges	insgesamt
Jänner	141,5	109,9	128,1	145,3	113,2	131,7
Februar	141,5	110,3	128,3	145,3	113,3	131,8
März	141,5	110,3	128,3	145,3	113,6	131,9
April	141,5	110,5	128,4	145,3	113,9	132,0
Mai	144,9	110,6	130,4	149,8	113,8	134,6
Juni	144,9	110,4	130,3	149,8	113,8	134,6
Juli	144,9	110,4	130,3	149,8	113,8	134,6
August	144,9	110,0	130,2	149,8	113,6	134,5
September	144,9	110,3	130,3	149,8	113,7	134,6
Oktober	144,9	110,9	130,6	149,8	113,9	134,7
November	144,9	110,8	130,5	149,8	114,0	134,7
Dezember	144,9	110,9	130,6	149,8	114,1	134,8
Jahresdurchschn.	143,8	110,4	129,7	148,3	113,7	133,7

afs-computergrafik

8.3.2 WOHNHAUS- UND SIEDLUNGSBAU – GESAMTBAUKOSTEN

Monate	Durchschnitt 1990 = 100					
	1996			1997		
	Lohn	Sonstiges	insgesamt	Lohn	Sonstiges	insgesamt
Jänner	137,0	109,0	123,8	141,0	110,2	126,5
Februar	137,0	109,0	123,8	141,1	110,5	126,7
März	137,0	109,0	123,8	141,1	110,7	126,8
April	137,0	109,0	123,8	141,1	111,0	126,9
Mai	140,1	109,2	125,5	144,5	111,1	128,8
Juni	140,1	108,8	125,3	144,5	111,2	129,8
Juli	140,1	108,4	125,2	144,5	111,3	128,9
August	140,1	108,2	125,1	144,5	111,2	128,8
September	140,1	108,2	125,1	144,5	111,1	128,8
Oktober	140,1	108,4	125,2	144,5	111,3	128,9
November	140,4	108,4	125,3	144,9	111,2	129,0
Dezember	140,4	108,7	125,5	144,9	111,3	129,1
Jahresdurchschn.	139,1	108,7	124,8	143,4	111,0	128,2

8.4 INDEXREIHEN

Jahr/ Monat	VPI 96 [1] 96=100	VPI 86 [2] 86=100	VPI 76 [3] 76=100	VPI 66 [4] 66=100	VPI I [5] 58=100	VPI II [6] 58=100	LHKI [7] 38=100	LHKI [8] 45=100	PI-Linz [9] 38=100	PI-Linz [10] 45=100
1996 I.	·	129,0	200,6	351,9	448,4	449,8	3346,6	3940,2	5294,8	4310,8
II.	·	129,6	201,5	353,5	450,5	451,9	3362,2	3958,5	5323,7	4334,3
III.	·	130,2	202,5	355,2	452,6	454,0	3377,8	3976,8	5364,9	4367,8
IV.	·	130,1	202,3	354,9	452,2	453,7	3375,2	3973,8	5352,5	4357,8
V.	·	129,9	202,0	354,4	451,5	453,0	3370,0	3967,7	5340,2	4347,7
VI.	·	130,6	203,1	356,3	454,0	455,4	3388,2	3989,0	5364,9	4367,8
VII.	·	131,8	204,9	359,6	458,1	459,6	3419,3	4025,7	5406,1	4401,4
VIII.	·	132,5	206,0	361,5	460,6	462,0	3437,4	4047,1	5439,1	4428,2
IX.	·	131,5	204,5	358,7	457,1	458,5	3411,5	4016,5	5397,9	4394,7
X.	·	131,2	204,0	357,9	456,1	457,5	3403,7	4007,4	5381,4	4381,2
XI.	·	131,3	204,2	358,2	456,4	457,8	3406,3	4010,4	5381,4	4381,2
XII.	·	131,3	204,2	358,2	456,4	457,8	3406,3	4010,4	5377,3	4377,9
Ø 1996	100,0	130,8	203,3	356,7	454,5	455,9	3392,0	3993,6	5368,7	4370,9
1997 I.	100,7	131,7	204,7	359,2	457,7	459,1	3415,7	4021,6	5422,4	4414,6
II.	101,1	132,2	205,5	360,6	459,7	460,9	3429,3	4037,5	5427,8	4419,0
III.	101,2	132,4	205,7	361,0	460,0	461,4	3432,7	4041,5	5443,9	4432,1
IV.	101,2	132,4	205,7	361,0	460,0	461,4	3432,7	4041,5	5443,9	4432,1
V.	101,3	132,5	205,9	361,3	460,4	461,8	3436,1	4045,5	5443,9	4432,1
VI.	101,3	132,5	205,9	361,3	460,4	461,8	3436,1	4045,5	5449,2	4436,5
VII.	101,3	132,5	205,9	361,3	460,4	461,8	3436,1	4045,5	5433,1	4423,4
VIII.	101,3	132,5	205,9	361,3	460,4	461,8	3436,1	4045,5	5433,1	4423,4
IX.	101,3	132,5	205,9	361,3	460,4	461,8	3436,1	4045,5	5427,8	4419,0
X.	101,6	132,9	206,6	362,4	461,8	463,2	3446,3	4057,5	5449,2	4436,5
XI.	101,6	132,9	206,6	362,4	461,8	463,2	3446,3	4057,5	5449,2	4436,5
XII.	101,8	133,2	207,0	363,1	462,7	464,1	3453,1	4065,5	5460,0	4445,2
Ø 1997	101,3	132,5	205,9	361,4	460,5	461,9	3436,4	4045,8	5440,3	4429,2

1) Index der Verbraucherpreise 1996
2) Index der Verbraucherpreise 1986
3) Index der Verbraucherpreise 1976
4) Index der Verbraucherpreise 1966
5) Verbraucherpreisindex I (VPI Arbeitnehmerhaushalte)
6) Verbraucherpreisindex II (VPI vierköpfige Arbeitnehmerhaushalte)
7) - 8) Lebenshaltungskostenindizes des Österreichischen Instituts für Wirtschaftsforschung
9) - 10) Preisindizes des Amtes für Stadtforschung

Die Reihen 3 - 8 wurden bis 1996/12 aufgrund des VPI 1986 fortgeschrieben, die Reihen 2 - 8 werden ab 1997/01 aufgrund des VPI 1996 fortgeschrieben.
Die Reihen 9 - 10 wurden bis 1996/12 aufgrund des VPI 1986 für Linz, ab 1997/01 aufgrund des VPI 1996 für Linz fortgeschrieben.

9

TECHNISCHE VERSORGUNG UND FEUERWEHR

9.1 WASSERFÖRDERUNG

Monate	Scharlinz	Goldwörth	Fischdorf	Heilham	Plesching	Haid	Summe
1996							
Jänner	651 661	935 062	35 805	451	355 407	59 278	2 037 664
Februar	638 255	888 247	34 164	520	336 908	58 709	1 956 803
März	653 016	988 282	36 798	658	362 081	59 409	2 100 244
April	657 811	977 575	36 289	1 262	351 298	27 927	2 052 162
Mai	618 516	1 033 672	39 479	558	365 984	30 175	2 088 384
Juni	633 075	1 031 369	39 228	911	352 127	29 766	2 086 476
Juli	625 243	1 064 323	4 442	453	359 064	24 304	2 077 829
August	552 705	1 033 798	–	290	361 780	9 110	1 957 683
September	714 994	892 069	–	642	336 364	5 169	1 949 238
Oktober	785 678	922 219	–	2 185	340 547	4 144	2 054 773
November	631 216	957 850	–	187	344 395	3 953	1 937 601
Dezember	575 621	1 024 700	418	373	354 597	4 066	1 959 775
Summe	7 737 791	11 749 166	226 623	8 490	4 220 552	316 010	24 258 632
1997							
Jänner	607 929	1 076 398	14 941	272	353 272	4 040	2 056 852
Februar	564 417	941 420	25 091	267	320 461	3 706	1 855 362
März	593 073	1 008 953	25 696	460	336 600	4 251	1 969 033
April	599 139	995 452	24 357	1 460	341 424	4 052	1 965 884
Mai	564 066	1 112 189	31 538	430	356 910	5 712	2 070 845
Juni	510 884	1 133 987	29 928	565	346 787	4 723	2 026 874
Juli	553 361	1 031 921	29 750	107	354 750	4 407	1 974 296
August	618 302	1 056 513	29 933	124	354 572	4 104	2 063 548
September	578 714	989 521	28 787	44	344 715	4 115	1 945 896
Oktober	602 695	981 385	30 576	–	356 226	3 943	1 974 825
November	578 641	958 792	37 218	–	345 224	3 831	1 923 706
Dezember	473 885	1 017 258	39 676	–	346 360	3 837	1 881 016
Summe	6 845 106	12 303 789	347 491	3 729	4 157 301	50 721	23 708 137

Wasserförderung in Kubikmeter

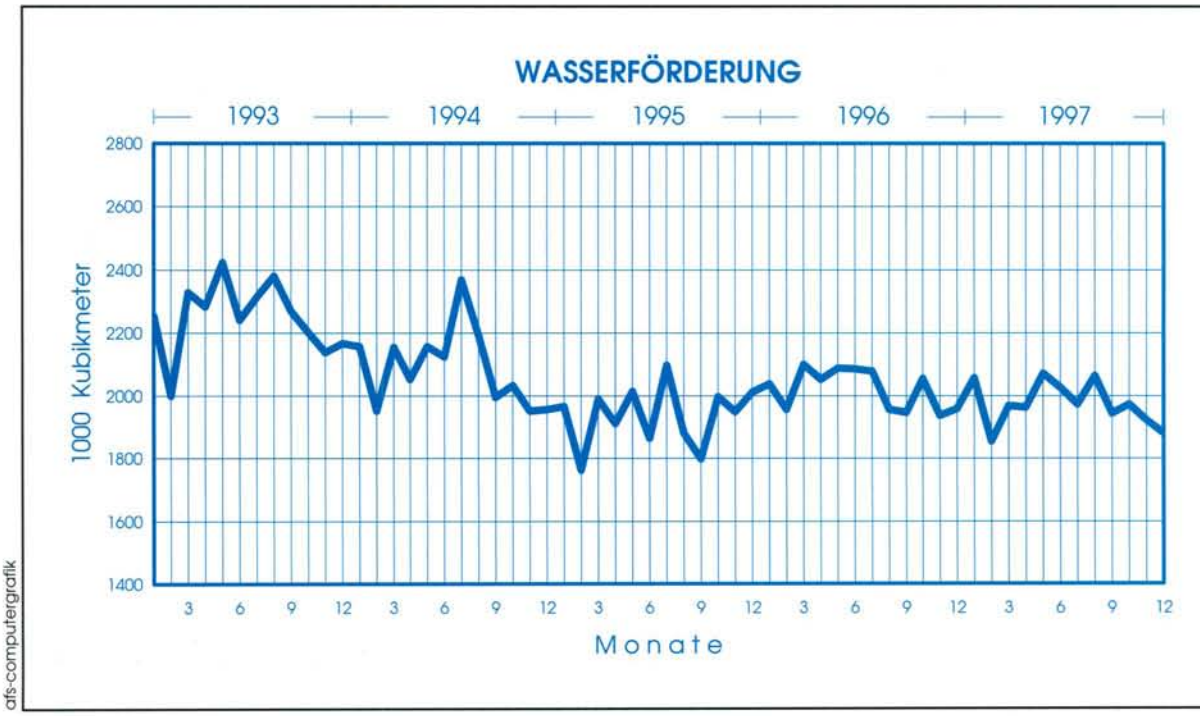

9.2 STROMABGABE

Monate	Haushalt	Gewerbe	Landwirtschaft	Baustrom	Nachtstrom	Sonderabnehmer	Wiederverkäufer	Eigenverbrauch d. ESG			Summe
								Energ.-vers.	Fernwärme	Verkehr	
1996											
Jänner	18334	19854	100	278	2885	36757	–	6462	215	1883	86768
Februar	16633	18011	91	252	2618	35853	11	5883	275	1643	81270
März	17011	18421	93	258	2677	33123	5	5843	132	1468	79031
April	15688	16988	86	238	2469	33531	16	4244	129	1430	74819
Mai	15121	16374	83	229	2380	32113	114	1620	183	1243	69460
Juni	14365	15555	79	218	2261	31474	–	1064	309	1114	66439
Juli	14176	15351	78	215	2231	34620	–	1272	207	1191	69341
August	13420	14532	73	204	2112	30747	–	1421	244	1063	63816
September	14365	15555	79	218	2261	33126	–	3938	146	1208	70896
Oktober	15121	16374	83	229	2380	33618	132	4637	155	1281	74010
November	17011	18421	93	258	2677	31451	28	4046	133	1347	75465
Dezember	17767	19240	97	269	2796	35554	–	5426	207	1655	83011
Summe	189012	204676	1035	2866	29747	401967	306	45856	2335	16526	894326
1997											
Jänner	18990	20565	104	288	2997	40307	–	6695	245	1830	92021
Februar	16378	17736	90	248	2585	32443	–	5181	244	1369	76274
März	17354	18794	95	263	2739	33066	–	4525	90	1250	78176
April	16290	17641	89	247	2571	32578	16	3664	83	1350	74529
Mai	12648	13697	69	192	1996	34442	–	1839	182	1104	66169
Juni	13348	14455	73	202	2107	32543	–	1388	323	1105	65544
Juli	13148	14238	72	199	2075	35342	–	1459	279	1158	67970
August	12889	13958	71	195	2034	32324	–	1646	263	972	64352
September	13911	15160	77	212	2209	33244	–	2355	220	1269	68657
Oktober	16525	17895	90	250	2608	37734	11	5331	146	1330	81920
November	17770	19243	97	270	2805	34674	16	5001	130	1381	81387
Dezember	22413	19687	22	381	7700	34212	162	5399	246	1601	91823
Summe	191664	203069	949	2947	34426	412909	205	44483	2451	15719	908822

Stromabgabe in 1000 Kilowattstunden

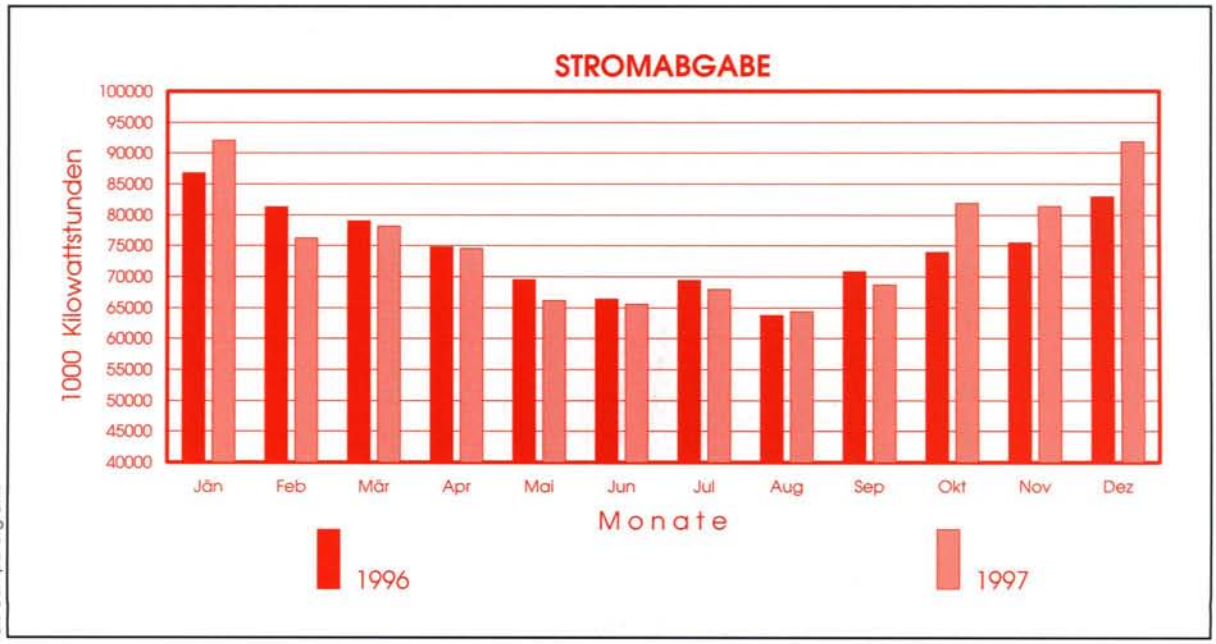

ats-computergrafik

9.3 GASVERSORGUNG

9.3.1 GASABGABE

Monate	Erdgasabgabe	Zahl der Gasabnehmer [1]
	1996	
Jänner	55 120 880	73 972
Februar	52 260 454	73 951
März	50 473 268	73 954
April	34 058 778	73 961
Mai	12 724 429	73 968
Juni	8 117 449	73 972
Juli	10 481 942	73 976
August	7 317 786	73 987
September	25 443 249	74 106
Oktober	32 394 683	74 142
November	40 894 746	74 202
Dezember	52 033 308	74 431
Summe	381 320 972	74 052 [2]
	1997	
Jänner	54 265 845	74 453
Februar	39 859 772	74 474
März	39 100 330	74 509
April	32 648 995	74 550
Mai	9 006 602	74 604
Juni	9 258 107	74 686
Juli	10 993 644	74 698
August	11 278 750	74 823
September	23 640 363	74 907
Oktober	36 669 979	75 146
November	43 325 867	75 291
Dezember	50 086 266	75 411
Summe	360 134 520	74 796 [2]
Erdgasabgabe in Kubikmeter/Normvolumen	1) inklusive der Flüssiggasbezieher	2)Jahresdurchschnitt

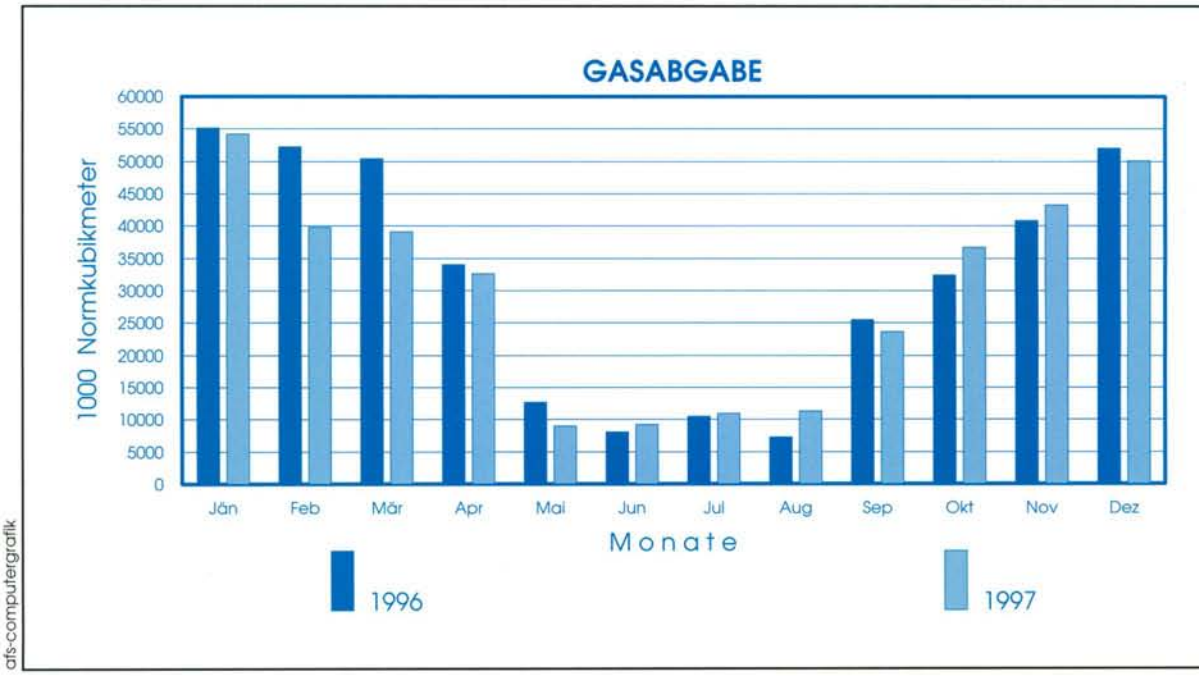

afs-computergrafik

WASSERFÖRDERUNG
Mio. Kubikmeter
30
28
26
24
22
20
18
16
14
12
10
1945
1950
1955
1960
1965
1970
1975
1980
1985
1990
1995
Jahre
afs-computergrafik

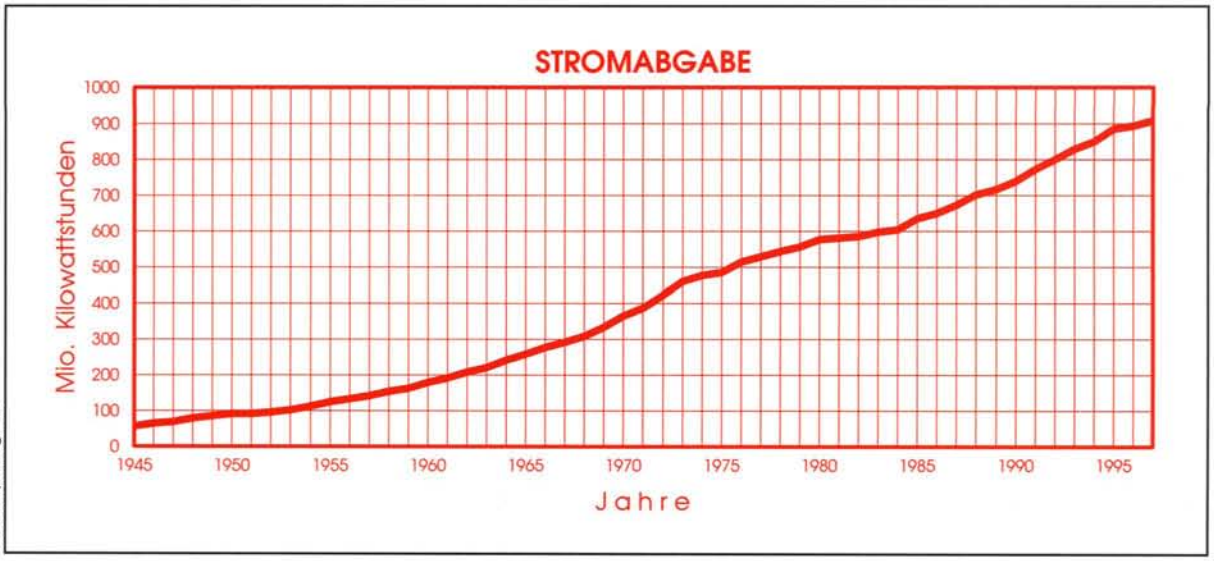
STROMABGABE
Mio. Kilowattstunden
1000
900
800
700
600
500
400
300
200
100
0
1945
1950
1955
1960
1965
1970
1975
1980
1985
1990
1995
Jahre
afs-computergrafik

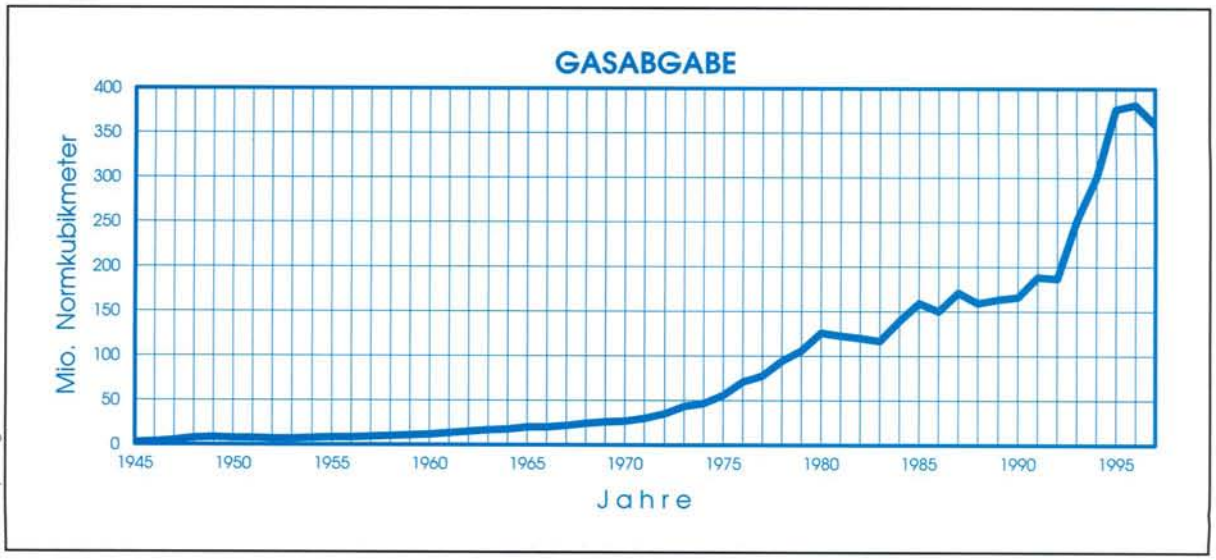
GASABGABE
Mio. Normkubikmeter
400
350
300
250
200
150
100
50
0
1945
1950
1955
1960
1965
1970
1975
1980
1985
1990
1995
Jahre
afs-computergrafik

9.3.2 VERSORGTE GEMEINDEN

Gemeinden	Rohrnetz		Hausanschlüsse		Gasabgabe 1996 [1]	
	Meter	%	Anzahl	%	Mio. m^3	%
Linz	484 577	36,5	13 642	45,1	273,143	71,6
Alkoven	50 015	3,8	630	2,1	2,875	0,8
Altenberg	34 272	2,6	293	1,0	0,951	0,2
Ansfelden	121	0,0	27	0,1	–	–
Asten	27 654	2,1	633	2,1	5,146	1,3
Eferding	18 834	1,4	264	0,9	1,701	0,4
Eidenberg	54	0,0	–	–	–	–
Feldkirchen	133	0,0	1	0,0	–	–
Fraham	14 528	1,1	194	0,6	0,711	0,2
Goldwörth	8 286	0,6	92	0,3	0,332	0,1
Gramastetten	25 953	2,0	365	1,2	1,480	0,4
Hellmonsödt	17 868	1,3	219	0,7	0,612	0,2
Hinzenbach	1 284	0,1	3	0,0	–	–
Holzhausen	6 291	0,5	53	0,2	0,113	0,0
Hörsching	52 491	3,9	745	2,5	11,498	3,0
Kirchberg-Thening	19 914	1,5	271	0,9	1,133	0,3
Kirchschlag	14 125	1,1	127	0,4	0,380	0,1
Leonding	113 563	8,6	3 208	10,6	23,369	6,1
Lichtenberg	16 956	1,3	287	0,9	1,093	0,3
Marchtrenk	76 418	5,7	1 488	4,9	9,244	2,4
Oftering	20 828	1,6	244	0,8	0,826	0,2
Ottensheim	27 502	2,1	553	1,8	5,390	1,4
Pasching	39 340	2,9	1 119	3,7	6,577	1,7
Puchenau	26 214	2,0	686	2,3	3,658	1,0
Pupping	12 295	0,9	92	0,3	0,301	0,1
Sankt Gotthard	6 324	0,5	89	0,3	0,314	0,1
Scharten	289	0,0	15	0,0	–	–
Sonnberg	24	0,0	–	–	–	–
Steyregg	25 191	1,9	616	2,0	2,860	0,8
Traun	105 043	7,9	3 198	10,6	23,545	6,2
Walding	34 518	2,6	457	1,5	1,532	0,4
Wilhering	46 234	3,5	670	2,2	2,537	0,7
Summe	1 327 139	100,0	30 281	100,0	381,321	100,0

Stand der Daten: Dezember 1996

1) inklusive Flüssiggas

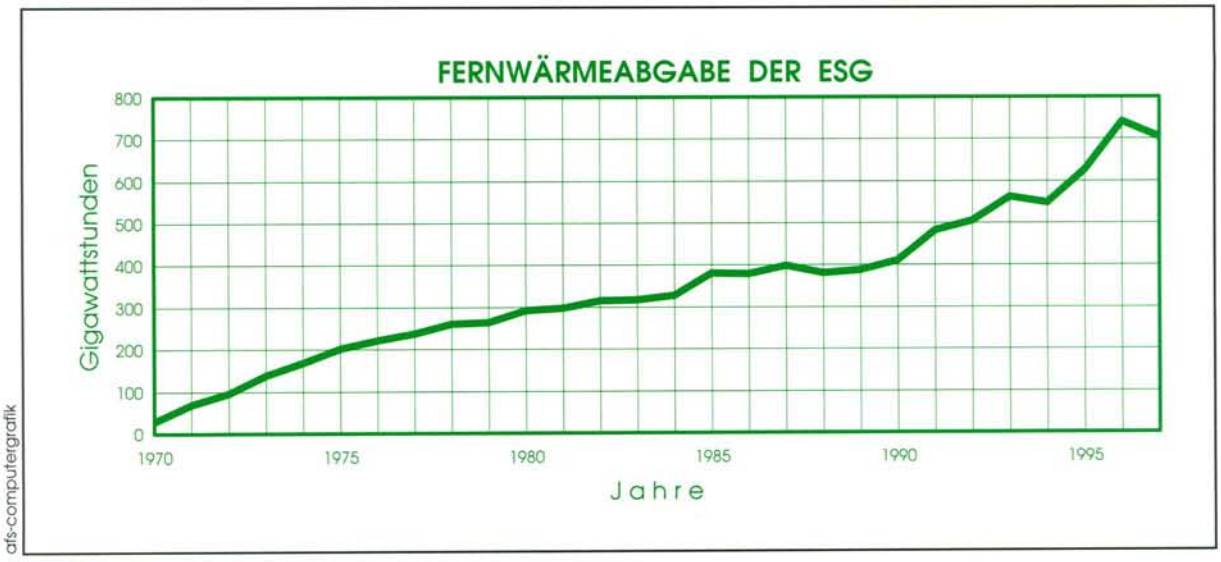

9.4 ESG-FERNWÄRME

Jahre	Netzlänge in Meter	Wärmeanschlußwerte in MW	Wärmeabgabestationen	angeschlossene Wohnungen	Wärmeabgabe in MWh			
					Wohnobjekte	Gewerbe und Betriebe	öffentliche Gebäude	Summe
1973	28000	81	119	·	·	·	·	139000
1974	31000	105	144	·	·	·	·	168000
1975	33000	110	154	·	·	·	·	202000
1976	34000	118	164	·	·	·	·	222000
1977	36000	130	181	·	·	·	·	237000
1978	38000	136	197	·	·	·	·	261000
1979	41000	143	213	·	·	·	·	265000
1980	46000	162	236	·	·	·	·	293000
1981	52000	188	269	·	·	·	·	298000
1982	58000	195	287	·	·	·	·	316000
1983	62000	205	309	·	·	·	·	317000
1984	64000	216	329	·	·	·	·	329000
1985	70000	225	355	·	·	·	·	381000
1986	72000	233	378	·	·	·	·	379000
1987	77000	244	415	·	·	·	·	399000
1988	84000	251	482	9300	·	·	·	382000
1989	91000	263	549	9950	·	·	·	389000
1990	101000	275	649	12100	·	·	·	411000
1991	111000	295	784	14500	169954	172862	139546	482362
1992	123847	314	909	16550	192159	178112	135307	505578
1993	133137	351	1032	18815	222651	195370	144135	562156
1994	138935	368	1155	21319	230392	183640	133874	547906
1995	147700	389	1305	24003	272216	204819	148698	625733
1996	157015	407	1458	26122	323328	245362	172908	741598
1997	162548	424	1582	27665	313468	230189	159923	703580

9.5 EINSÄTZE DER FEUERWEHR DER STADT LINZ

Bezeichnungen/Einsätze	1991	1992	1993	1994	1995	1996	1997
Brandschäden in Mio. S	16,1	30,0	26,0	130,4	125,1	41,2	21,1
Gerettete Werte in Mio. S	107,0	197,0	171,3	683,3	470,0	182,2	170,2
Brandeinsätze	1019	967	967	922	1104	1050	1333
davon Großbrände	8	6	4	7	9	10	6
Kleinbrände	292	306	274	252	286	267	300
Brandverdacht	708	638	671	638	776	741	990
Irreführungen	11	17	18	25	33	32	37
Katastrophenhilfsdiensteinsätze	1063	1257	1321	1089	1092	1110	1285
Technische Hilfeleistungseinsätze	822	776	817	864	678	741	853
darunter Hilfeleistung für Dienststellen des Magistrates	121	189	253	217	150	164	158
Vorbereitende Maßnahmen	185	205	171	232	216	221	169
Brandsicherheitswachdienst (Veranstaltungen, Märkte usw.)	193	223	188	190	192	165	126
Summe Einsätze	3282	3428	3464	3297	3282	3287	3766

GEBIETSABGRENZUNG GAS - FERNWÄRME

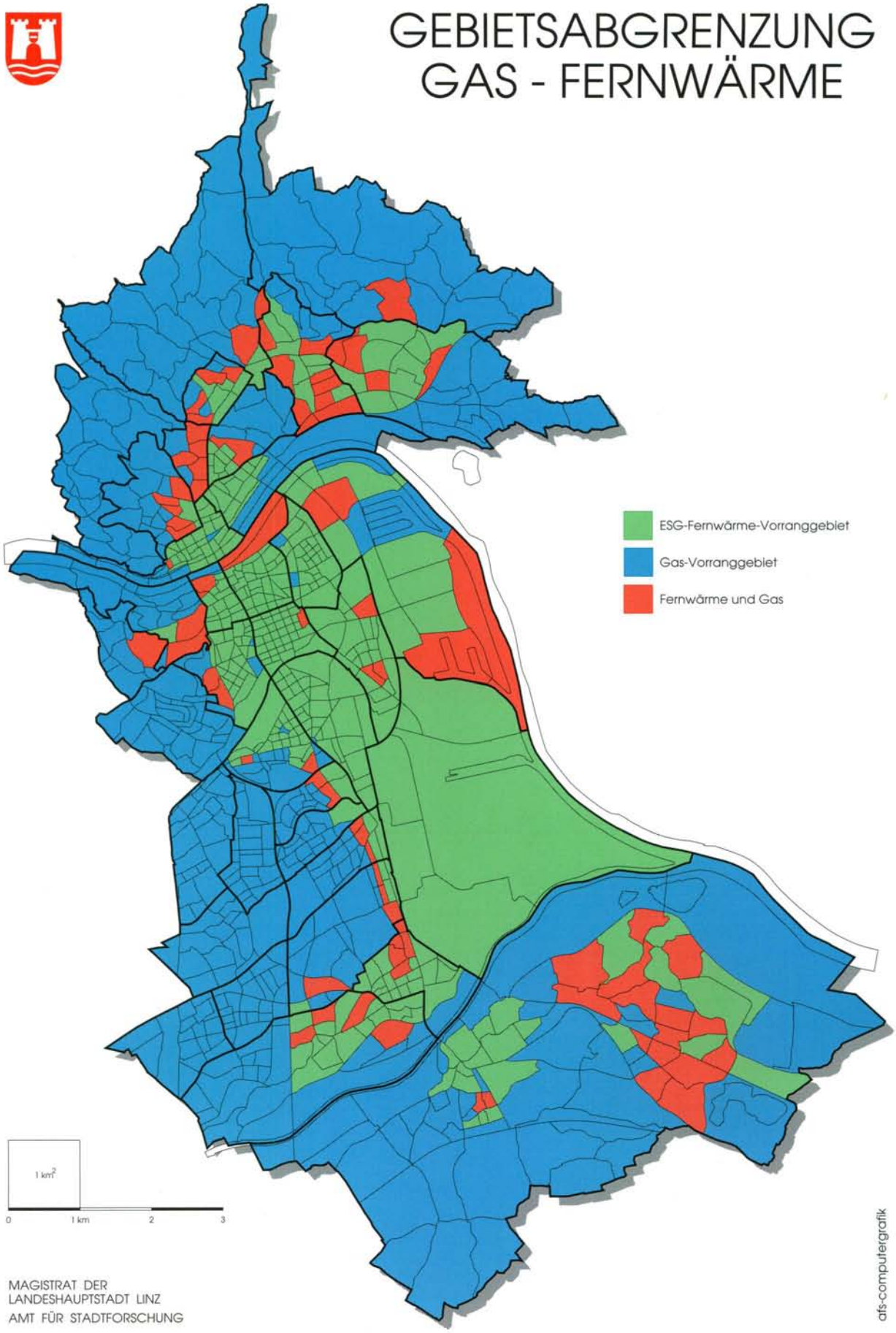

MAGISTRAT DER
LANDESHAUPTSTADT LINZ
AMT FÜR STADTFORSCHUNG

afs-computergrafik

10

VERKEHR

10.1 ÖFFENTLICHE VERKEHRSMITTEL

10.1.1 ESG-STRECKENNETZ

Bezeichnung	Straßenbahn	Pöstlingberg-bahn	Autobus	Obus
		1996		
Streckenlänge in Meter	15320	2900	131260	18780
Gleislänge[1] in Meter	35660	3450	–	–
Zahl der regelmäßig befahrenen Linien	2	1	22	4
Zahl der in Betrieb stehenden Garnituren/ Busse[2]	43	13	90	21
		1997		
Streckenlänge in Meter	15320	2900	133060	18780
Gleislänge[1] in Meter	35660	3450	–	–
Zahl der regelmäßig befahrenen Linien	2	1	21	4
Zahl der in Betrieb stehenden Garnituren/ Busse[2]	43	13	93	19

1) einschließlich der Betriebsbahnhöfe 2) Jahresdurchschnitt der in Betrieb stehenden Wagen

10.1.2 BEFÖRDERTE PERSONEN

Monate	Straßenbahn	Pöstlingberg-bahn	Autobus	Obus
		1996		
Jänner	3 485 397	29 381	2 439 849	1 506 389
Februar	3 147 944	26 152	2 303 817	1 360 579
März	3 233 652	27 708	2 264 254	1 397 706
April	3 314 286	34 500	2 320 150	1 432 439
Mai	3 253 036	44 174	2 277 335	1 405 990
Juni	3 268 017	41 350	2 287 952	1 412 490
Juli	2 380 824	42 868	1 667 635	1 029 168
August	2 210 931	38 132	1 547 711	955 711
September	2 907 898	38 602	2 065 819	1 228 839
Oktober	3 563 723	35 587	2 528 884	1 506 018
November	3 179 153	31 909	2 255 938	1 343 502
Dezember	3 424 182	48 155	2 422 915	1 442 731
Summe	37 369 043	438 518	26 382 259	16 021 562
		1997		
Jänner	3 311 343	27 144	2 716 855	1 032 235
Februar	3 232 171	26 860	2 652 233	1 007 554
März	3 391 193	30 847	2 782 797	1 057 106
April	3 257 670	34 264	2 673 709	1 015 492
Mai	3 150 186	47 138	2 584 652	981 771
Juni	3 018 321	46 526	2 477 615	940 873
Juli	2 681 465	35 707	2 200 110	835 886
August	2 246 525	33 403	1 843 428	700 293
September	3 045 015	44 684	2 501 931	947 915
Oktober	3 354 046	39 077	2 753 425	1 044 108
November	3 414 547	30 488	2 803 700	1 062 935
Dezember	3 996 911	52 939	3 271 092	1 240 444
Summe	38 099 393	449 077	31 261 547	11 866 612

ÖFFENTLICHE VERKEHRSMITTEL

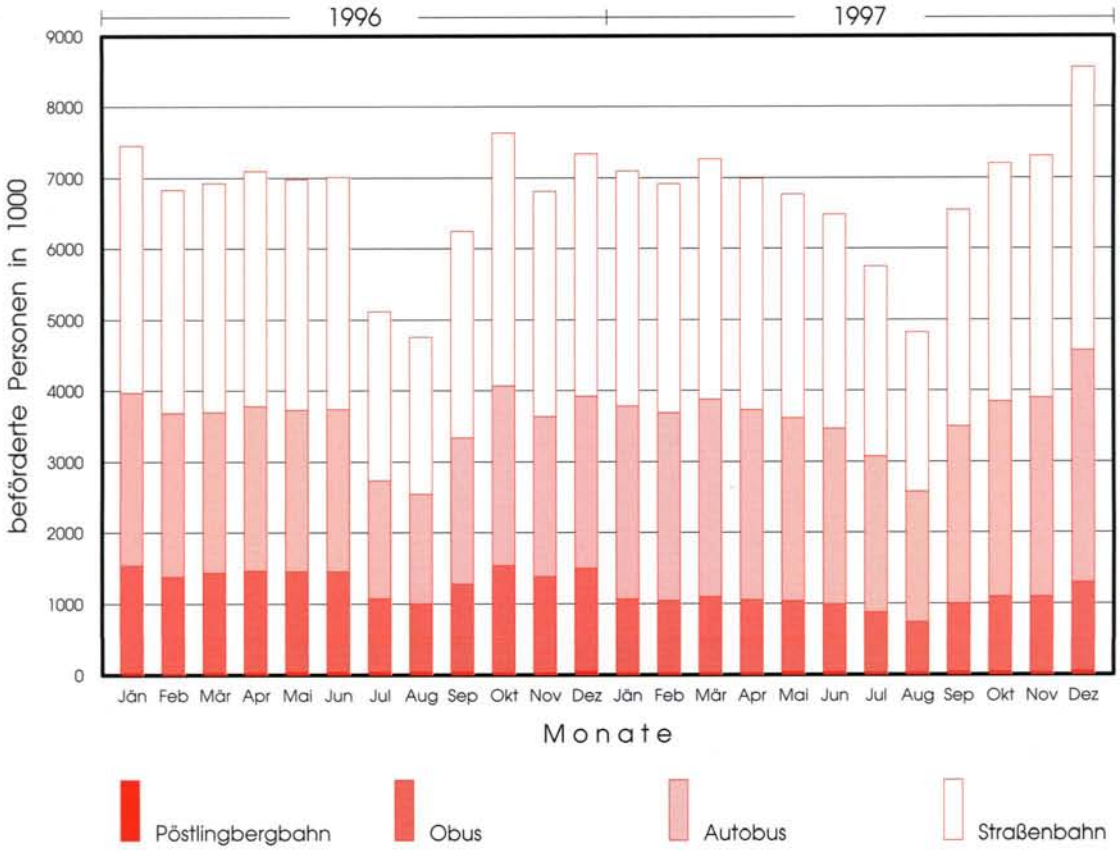

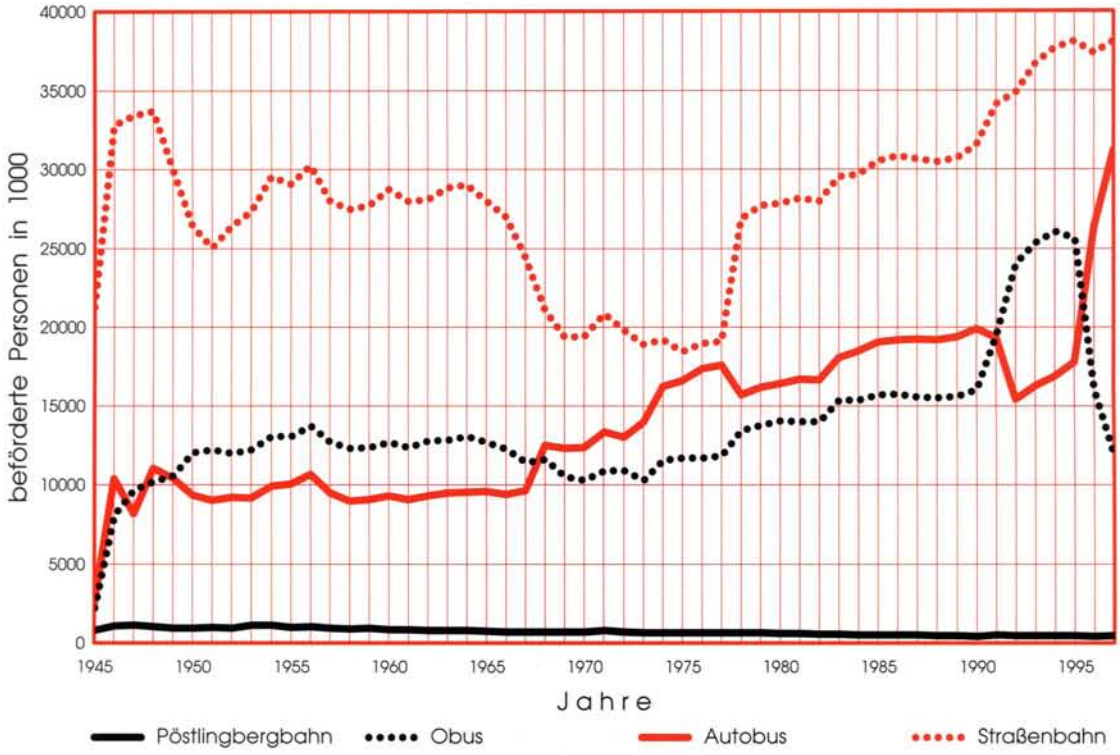

afs-computergrafik

10.2 FLUGHAFEN LINZ-HÖRSCHING

10.2.1 FLUGFREQUENZ

Monate	Flugzeuge		Fluggäste			
	Landungen	Abflüge	angekommen	durchgereist	abgeflogen	Summe
1996						
Jänner	638	636	14469	3902	14261	32632
Februar	595	596	16020	3640	15701	35361
März	658	659	15435	4528	16504	36467
April	659	659	20903	5192	20273	46368
Mai	751	751	25632	7316	29542	62490
Juni	757	757	32770	7225	32847	72842
Juli	803	795	33457	9053	37806	80316
August	716	721	40933	7762	39126	87821
September	639	639	35585	6768	29354	71707
Oktober	526	524	20839	1873	19526	42238
November	529	531	18349	1388	18248	37985
Dezember	495	493	13240	1273	13573	28086
Summe	7766	7761	287632	59920	286761	634313
1997						
Jänner	528	529	14653	1543	14270	30466
Februar	491	492	16644	929	16962	34535
März	548	549	20062	2233	20945	43240
April	597	594	24372	3252	25686	53310
Mai	668	672	29199	3904	33282	66385
Juni	693	693	35595	4419	36023	76037
Juli	684	685	36787	4619	41792	83198
August	713	711	44716	5369	41574	91659
September	683	685	36032	4109	30511	70652
Oktober	604	606	25395	2907	21721	50023
November	527	526	18830	1201	18559	38590
Dezember	455	455	12612	1029	14134	27775
Summe	7191	7197	314897	35514	315459	665870

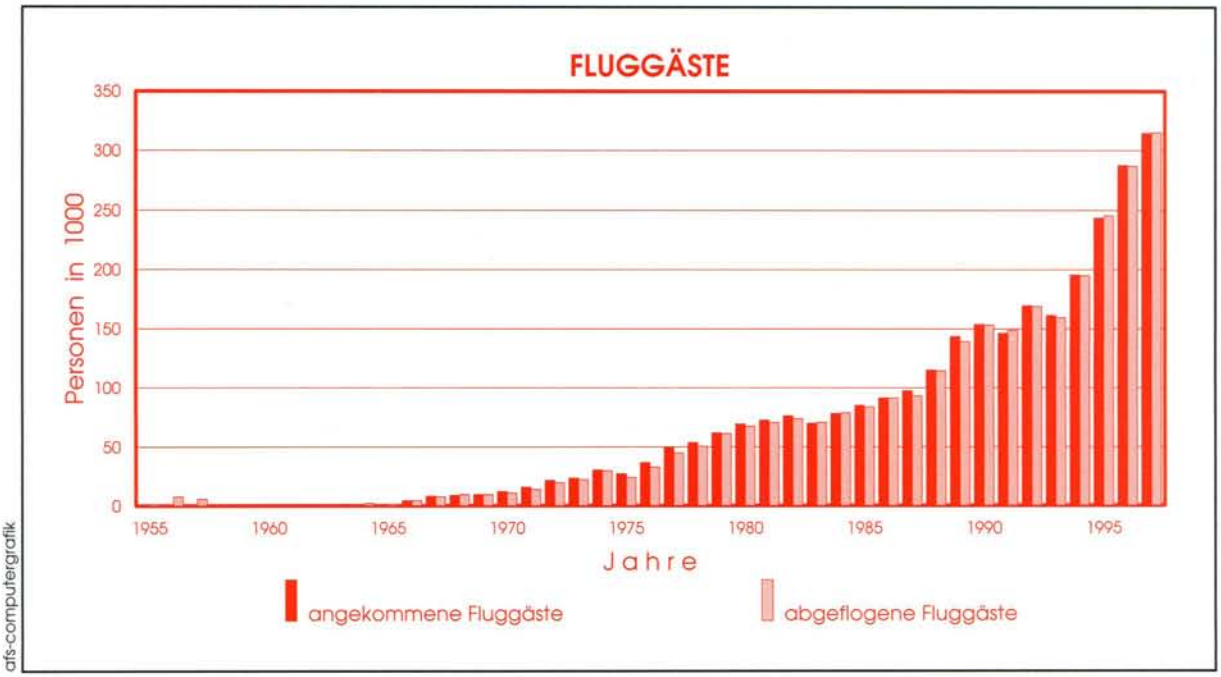

afs-computergrafik

10.2.2 FLUGFRACHT

Monate	Eingangsfracht	Ausgangsfracht	Transitverkehr	Summe
		1996		
Jänner	265 247	196 687	5 059	466 993
Februar	268 864	221 122	4 134	494 120
März	287 716	232 304	4 756	524 776
April	267 337	233 912	3 322	504 571
Mai	263 400	242 558	4 257	510 215
Juni	252 571	236 786	1 262	490 619
Juli	278 219	246 415	4 313	528 947
August	289 509	255 252	1 737	546 498
September	287 545	227 317	1 511	516 373
Oktober	275 118	208 915	3 041	487 074
November	272 886	206 199	17	479 102
Dezember	244 364	128 527	2 195	375 086
Summe	3 252 776	2 635 994	35 604	5 924 374
		1997		
Jänner	233 180	155 108	543	388 831
Februar	231 264	207 422	802	439 488
März	271 640	265 715	–	537 355
April	108 470	63 025	62	171 557
Mai	95 072	59 438	30	154 540
Juni	96 899	159 788	–	256 687
Juli	103 298	143 884	117	247 299
August	90 766	49 138	42	139 946
September	104 780	81 728	515	187 023
Oktober	136 093	101 500	424	238 017
November	122 486	213 911	382	336 779
Dezember	117 510	76 321	83	193 914
Summe	1 711 458	1 576 978	3 000	3 291 436

Flugfracht in Kilogramm inkl. Postfracht

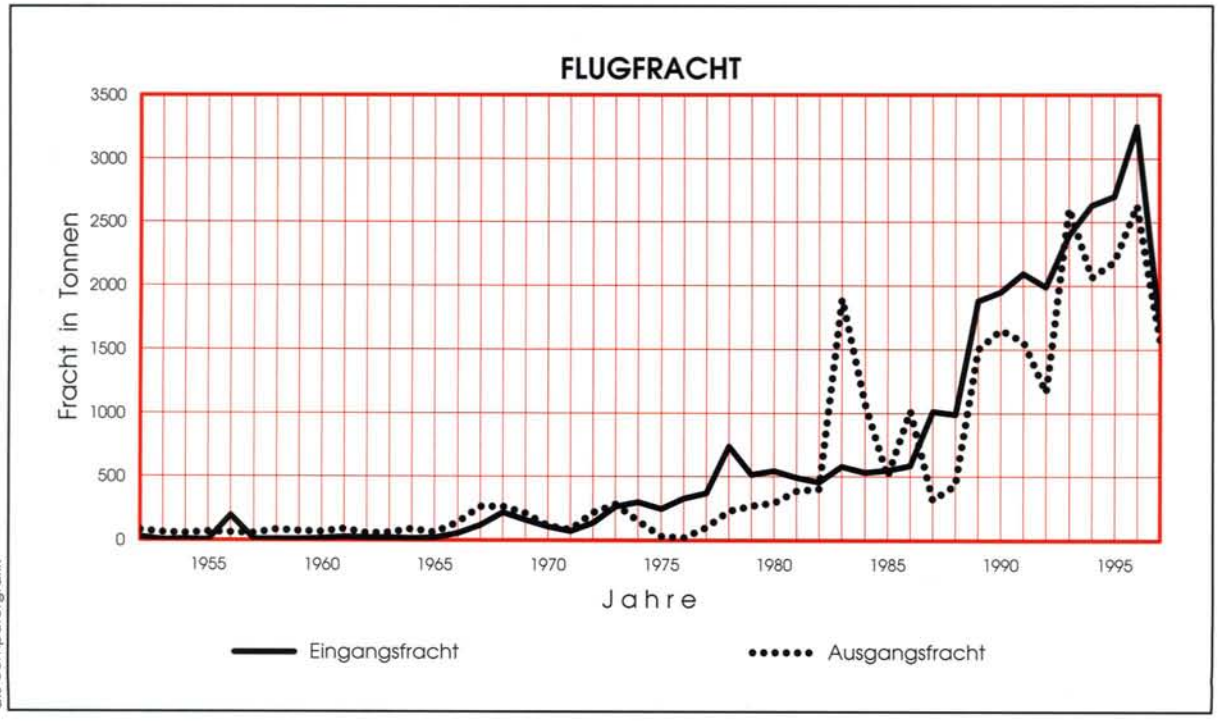

afs-computergrafik

10.3 HAFEN LINZ

10.3.1 ZEITREIHEN

Jahre	Gesamtleistungen [1] (Gewicht in Tonnen)	Jahre	Gesamtleistungen [1] (Gewicht in Tonnen)
1951	1 521 667	1975	4 934 351
1952	1 950 236	1976	4 573 652
1953	2 230 000	1977	4 798 181
1954	1 941 000	1978	5 191 268
1955	2 283 959	1979	5 699 261
1956	2 398 110	1980	5 610 341
1957	2 404 141	1981	5 206 327
1958	2 487 808	1982	4 703 767
1959	2 500 864	1983	5 130 322
1960	3 463 338	1984	6 891 898
1961	3 172 373	1985	6 408 355
1962	2 885 091	1986	6 150 184
1963	3 147 233	1987	6 119 046
1964	3 661 787	1988	6 690 941
1965	3 503 584	1989	6 635 343
1966	3 647 268	1990	6 157 234
1967	3 157 132	1991	5 591 279
1968	4 498 707	1992	5 592 082
1969	4 349 799	1993	5 672 408
1970	4 346 778	1994	5 954 453
1971	4 232 979	1995	6 222 151
1972	4 747 013	1996	6 472 807
1973	5 005 778	1997	6 554 796
1974	5 236 004		

1) bis 1974 Gesamtumschlagsmengen

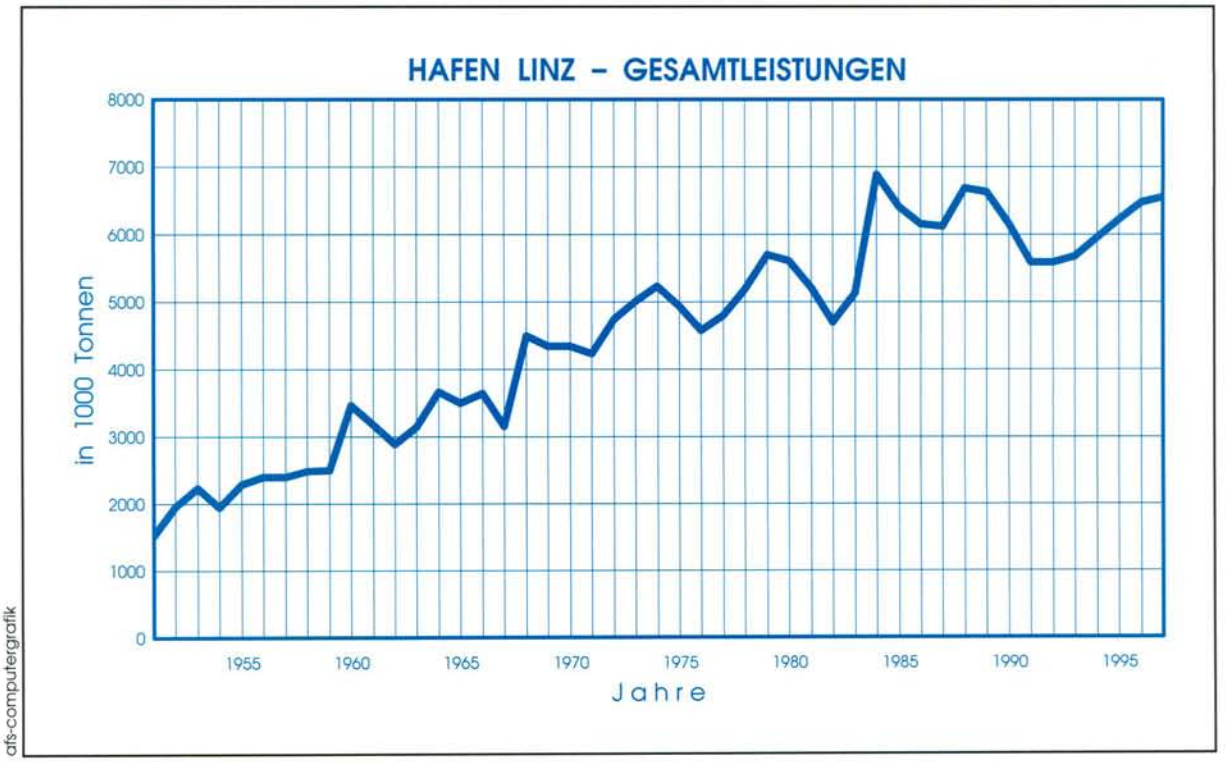

10.3.2 GESAMTLEISTUNGEN 1996

Monate	Wasserumschlag (Gewicht in Tonnen)					
	Handelshafen Umschlag	Handelshafen Getreide-umschlag	Handelshafen Zement-umschlag	Tankhafen	Container Wasser-umschlag	Summe
Jänner	27 544	1 899	–	44 982	1 440	75 865
Februar	6 142	252	–	29 308	–	35 702
März	28 724	3 120	–	43 195	1 020	76 059
April	41 902	3 972	–	63 948	3 285	113 107
Mai	28 904	3 090	–	76 302	3 105	111 401
Juni	46 733	3 083	–	62 922	1 635	114 373
Juli	53 691	2 050	–	78 673	2 400	136 814
August	55 119	1 975	–	48 988	3 375	109 457
September	48 359	1 905	–	59 332	1 095	110 691
Oktober	22 063	1 128	2 300	62 981	1 635	90 107
November	33 393	–	2 400	63 715	2 250	101 758
Dezember	13 956	–	2 300	68 780	1 770	86 806
Summe	406 530	22 474	7 000	703 126	23 010	1 162 140

Monate	andere Verkehrsleistungen (Gewicht in Tonnen)					
	Lager/ Silo	Container	Kombi-verkehr	eigene Hafenbahn	Hafenbahn Mitbenutzer	Summe
Jänner	5 263	46 485	10 068	46 722	28 196	136 734
Februar	5 953	51 570	11 760	30 245	44 435	143 963
März	11 248	51 030	12 528	51 529	41 384	167 719
April	6 013	55 830	11 712	58 931	41 923	174 409
Mai	3 243	52 725	11 736	45 891	42 457	156 052
Juni	5 551	43 395	10 464	53 625	47 680	160 715
Juli	3 730	51 180	10 212	69 486	59 592	194 200
August	4 681	48 945	7 944	71 149	58 022	190 741
September	4 443	49 710	10 692	66 278	54 613	185 736
Oktober	5 183	51 030	10 848	38 155	50 030	155 246
November	4 488	46 530	10 092	44 152	42 467	147 729
Dezember	3 652	41 790	9 636	26 590	31 667	113 335
Summe	63 448	590 220	127 692	602 753	542 466	1 926 579

Wasserumschlag und andere Verkehrsleistungen	3 088 719
VOEST – Umschlagsmengen	3 384 088
Gesamtleistungen	6 472 807

10.3.3 GESAMTLEISTUNGEN 1997

Monate	Wasserumschlag (Gewicht in Tonnen)					
	Handelshafen Umschlag	Handelshafen Getreide-umschlag	Handelshafen Zement-umschlag	Tankhafen	Container Wasser-umschlag	Summe
Jänner	5 586	–	–	12 561	15	18 162
Februar	31 520	–	2 243	40 212	1 215	75 190
März	29 539	718	–	90 676	3 000	123 933
April	32 437	–	2 728	69 698	2 850	107 713
Mai	32 704	–	5 636	53 748	885	92 973
Juni	22 868	–	2 756	85 015	4 470	115 109
Juli	34 965	3 339	2 816	48 426	1 425	90 971
August	22 259	2 961	2 994	55 524	1 770	85 508
September	21 003	287	3 001	55 344	1 590	81 225
Oktober	21 657	672	2 482	78 850	2 160	105 821
November	6 979	–	2 434	48 979	1 740	60 132
Dezember	9 959	–	–	59 965	4 185	74 109
Summe	271 476	7 977	27 090	698 998	25 305	1 030 846

Monate	andere Verkehrsleistungen (Gewicht in Tonnen)					
	Lager/ Silo	Container	Kombi-verkehr	eigene Hafenbahn	Hafenbahn Mitbenutzer	Summe
Jänner	5 270	50 280	6 768	24 112	65 195	151 625
Februar	5 775	52 485	6 048	50 883	55 114	170 305
März	5 106	50 115	8 976	47 349	46 973	158 519
April	4 436	60 555	10 524	50 939	52 339	178 793
Mai	3 744	43 890	8 088	45 615	54 405	155 742
Juni	3 129	56 205	9 636	40 226	52 320	161 516
Juli	3 155	57 975	9 384	55 529	70 203	196 246
August	2 542	55 485	7 428	43 209	58 503	167 167
September	3 154	73 110	8 748	50 950	60 978	196 940
Oktober	3 204	72 510	9 612	41 848	66 520	193 694
November	2 587	60 135	8 340	31 225	57 061	159 348
Dezember	4 625	61 185	7 416	38 511	39 227	150 964
Summe	46 727	693 930	100 968	520 396	678 838	2 040 859

Wasserumschlag und andere Verkehrsleistungen	3 071 705
VOEST – Umschlagsmengen	3 483 091
Gesamtleistungen	6 554 796

afs-computergrafik

10.4 KRAFTFAHRZEUGBESTAND

Art der Kraftfahrzeuge	Kraftfahrzeuge nach dem Stand vom 31. Dezember										
	1987	1988	1989	1990	1991	1992	1993	1994	1995	1996	1997
Personenkraftwagen (einschließlich Kombi)	69146	71457	73587	76397	78419	80759	84496	86750	88078	89219	89937
Omnibusse	154	158	161	161	163	159	167	170	180	180	173
Lastkraftwagen[1]	6097	6379	6706	6785	6825	6940	7002	7155	7357	7312	7466
Zugmaschinen	814	835	852	810	817	819	827	846	844	816	799
Spezialkraftfahrzeuge	873	966	1032	1171	1246	1311	1372	1439	1456	1477	1483
Motorräder[2]	1742	2047	2047	2214	2387	2567	2793	3043	3385	3646	3847
Summe	78826	81842	84385	87538	89857	92555	96657	99403	101300	102650	103705
außerdem Anhänger	7035	7362	7495	7557	7706	7827	8049	8255	8292	8378	8474
außerdem											
Motorfahrräder	8125	7513	7026	6154	5591	5238	5025	4790	4641	4450	4314
Kleinmotorräder	201	205	176	153	157	128	105	90	93	86	78

1) einschließlich Tankwagen
2) einschließlich Motorräder mit Beiwagen, Motordreiräder und Invalidenfahrzeuge
Quelle: Bestands-Statistik der Kraftfahrzeuge in Österreich (ÖSTAT)

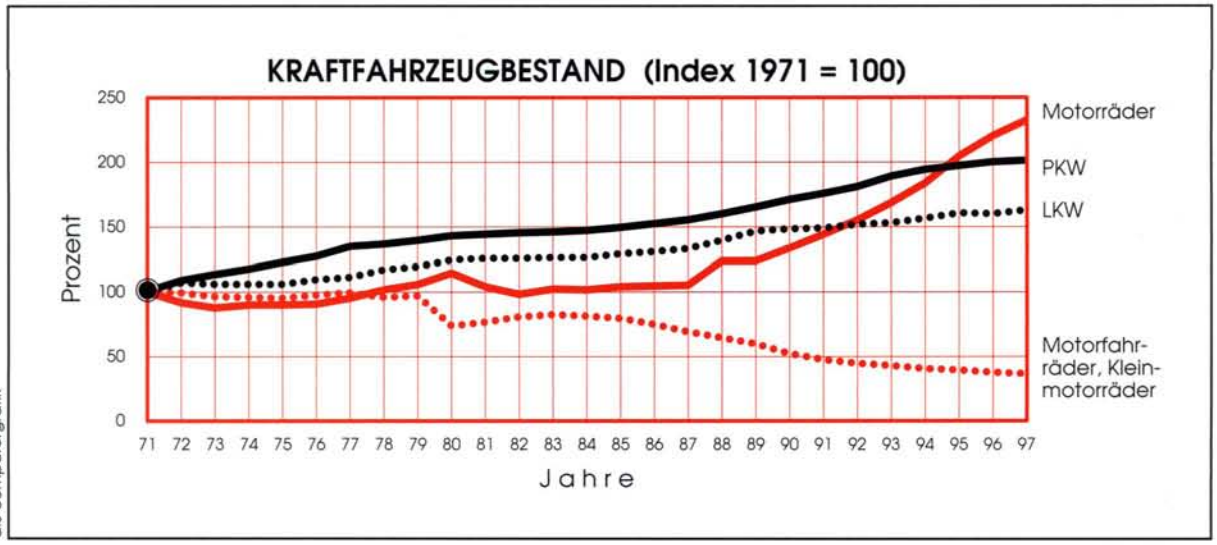

afs-computergrafik

10.5 STRASSENVERKEHRSUNFÄLLE MIT PERSONENSCHADEN

10.5.1 VERKEHRSUNFÄLLE – ÜBERBLICK

Jahr	Unfälle	Verunglückte	Verletzungsgrad der Verunglückten			
			tot	schwer	leicht	nicht erkennbar
1987	1304	1567	13	198	1348	8
1988	1386	1730	8	169	1528	25
1989	1386	1701	11	174	1488	28
1990	1388	1705	12	168	1510	15
1991	1386	1753	10	143	1577	23
1992	1467	1856	5	178	1655	18
1993	1437	1788	9	117	1648	14
1994	1530	1949	18	162	1761	8
1995	1527	1985	9	158	1808	10
1996	1365	1761	4	126	1618	13
1997	1508	1985	7	151	1823	4

Quelle: Bundespolizeidirektion Linz

10.5.2 VERKEHRSUNFÄLLE – MONAT

Monate	Unfälle	Verunglückte	Verletzungsgrad der Verunglückten			
			tot	schwer	leicht	nicht erkennbar
1996						
Jänner	88	104	–	9	93	2
Februar	98	141	1	5	132	3
März	90	120	–	8	111	1
April	114	144	–	11	131	2
Mai	127	176	–	20	154	2
Juni	131	161	1	11	149	–
Juli	126	153	–	9	143	1
August	111	159	–	12	147	–
September	126	164	1	14	149	–
Oktober	133	158	–	13	144	1
November	112	145	–	4	141	–
Dezember	109	136	1	10	124	1
Summe	1365	1761	4	126	1618	13
1997						
Jänner	96	134	1	12	120	1
Februar	98	137	–	8	129	–
März	122	154	–	15	139	–
April	134	172	1	4	166	1
Mai	107	124	–	12	111	1
Juni	155	218	1	14	203	–
Juli	136	175	–	23	152	–
August	127	169	–	16	153	–
September	159	207	2	15	189	1
Oktober	169	226	–	19	207	–
November	105	133	2	9	122	–
Dezember	100	136	–	4	132	–
Summe	1508	1985	7	151	1823	4

Quelle: Bundespolizeidirektion Linz

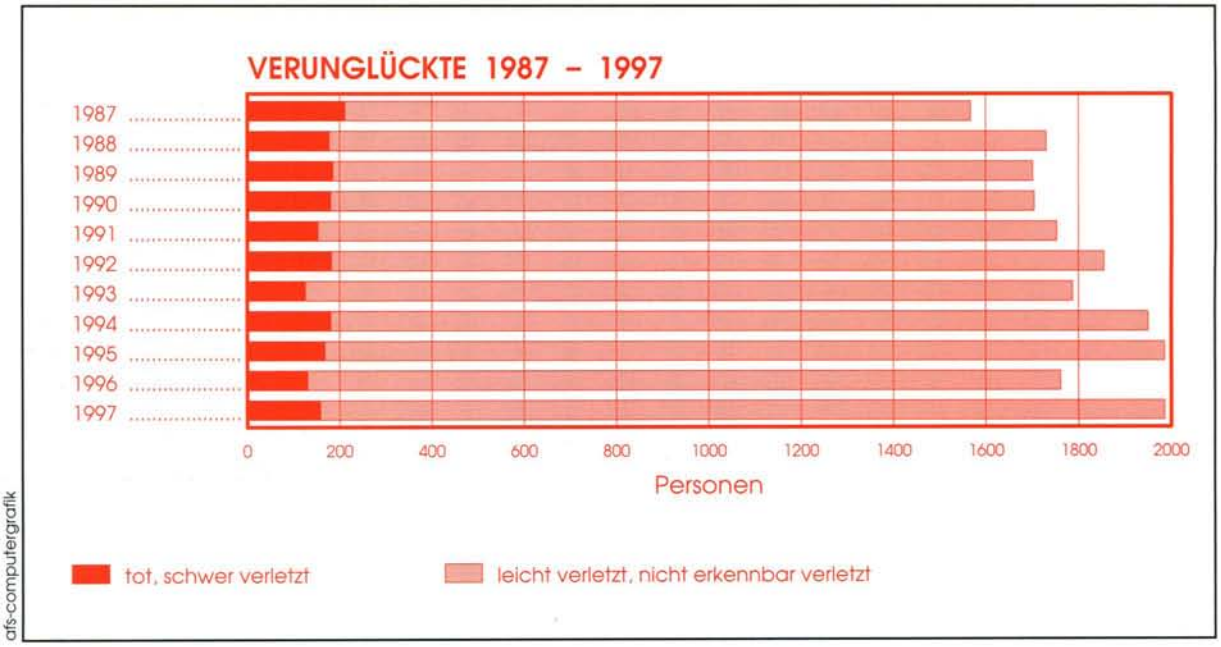

VERKEHRSUNFÄLLE

1996 und 1997

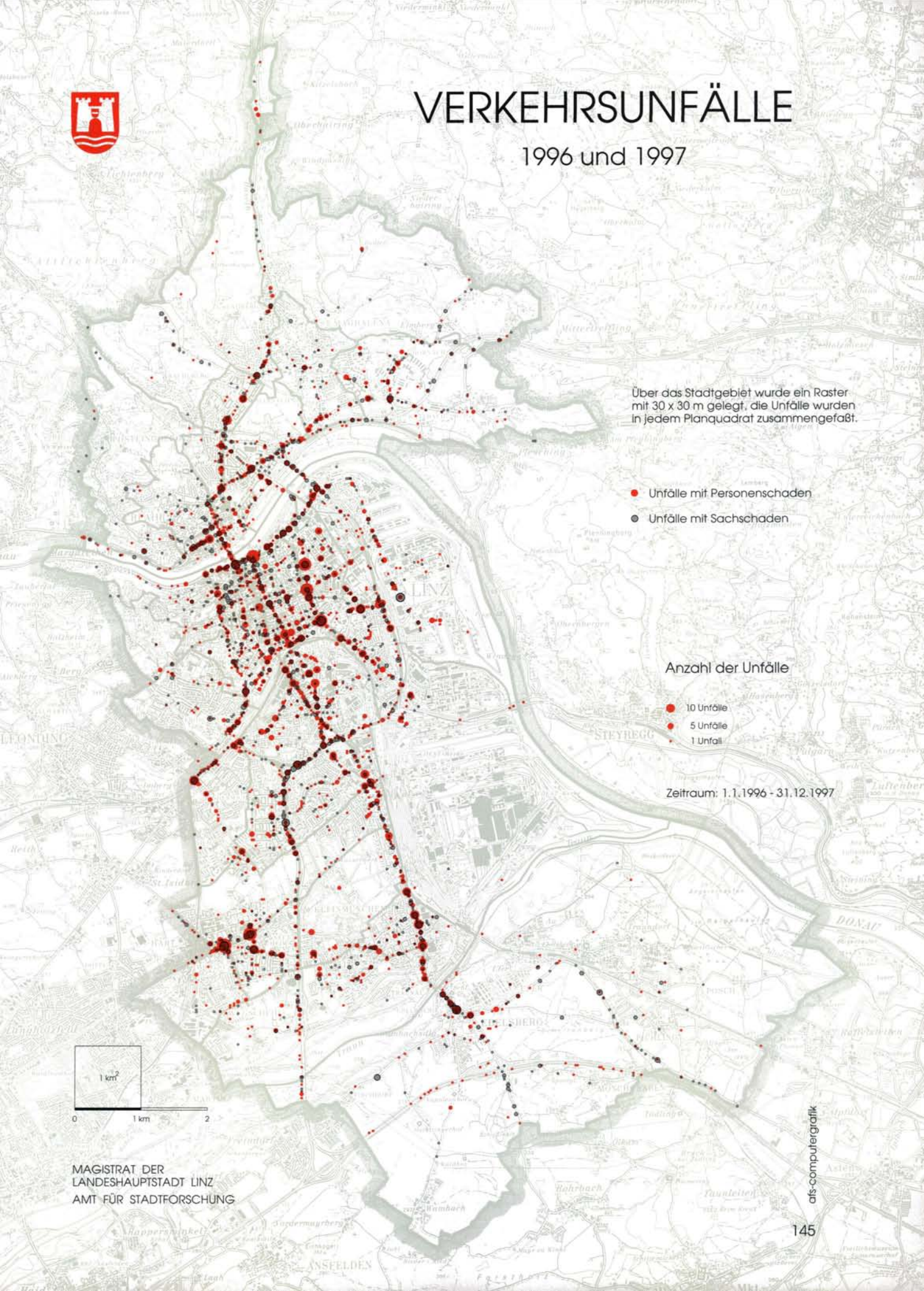

MAGISTRAT DER
LANDESHAUPTSTADT LINZ
AMT FÜR STADTFORSCHUNG

10.5.3 VERKEHRSUNFÄLLE – DIE UNFALLREICHSTEN KREUZUNGEN 1996

Kreuzung	Unfälle	Verunglückte	Verletzungsgrad der Verunglückten			
			tot	schwer	leicht	nicht erkennbar
Salzburger Straße - Siemensstraße - Wegscheider Straße - Kauttenstraße	15	18	–	1	17	–
Goethestraße - Franckstraße - Blumauerstraße - Khevenhüllerstraße	11	11	–	2	9	–
Gruberstraße - Weißenwolffstraße	10	10	–	–	10	–
Salzburger Straße - Landwiedstraße - Laskahofstraße	9	16	–	4	12	–
Aigengutstraße - Ausfahrt von der/ Einfahrt zur A7	9	15	–	1	14	–
Untere Donaulände - Rechte Donaustraße	9	11	–	–	11	–
Wiener Straße - Dauphinestraße	8	12	–	1	11	–
Freistädter Straße - Linke Brückenstraße	8	9	–	–	9	–
Wiener Straße - Glimpfingerstraße - Turmstraße	8	8	–	–	7	1
Wiener Straße - Wimmerstraße	7	10	–	–	10	–
Gruberstraße - Kaplanhofstraße	7	7	–	–	7	–
Obere Donaulände - Untere Donaulände - Hauptplatz	6	8	–	2	6	–
Makartstraße - Lenaustraße - Rilkestraße - Raimundstraße	6	8	–	1	7	–
Wiener Straße - Salzburger Straße - Kremplstraße	6	8	–	–	8	–
Wiener Straße - Denkstraße	6	7	–	1	6	–
Goethestraße - Schubertstraße	5	9	–	2	7	–
Dauphinestraße - Siemensstraße - Seidelbastweg	5	7	–	1	6	–
Holzstraße - Lederergasse	5	7	–	–	7	–
Wiener Straße - Kremsmünsterer Straße - Ebelsberger Schloßweg	5	6	–	1	5	–
Wiener Straße - Zeppelinstraße - Lunzerstraße	5	6	–	–	6	–
Waldeggstraße - Autobahnverbindung zwischen Waldeggstraße und A7	5	6	–	–	6	–
Lastenstraße - Franckstraße - Liebigstraße	5	5	–	1	4	–
Kärntnerstraße - Bahnhofstraße - Bahnhofplatz	5	5	–	–	5	–
Dauphinestraße - Laskahofstraße - Im Haidgattern	5	5	–	–	5	–

Quelle: Bundespolizeidirektion Linz

10.5.4 VERKEHRSUNFÄLLE – DIE UNFALLREICHSTEN KREUZUNGEN 1997

Kreuzung	Unfälle	Verunglückte	Verletzungsgrad der Verunglückten			
			tot	schwer	leicht	nicht erkennbar
Salzburger Straße - Landwiedstraße - Laskahofstraße	15	18	–	1	17	–
Goethestraße - Franckstraße - Blumauerstraße - Khevenhüllerstraße	15	16	–	1	15	–
Kaplanhofstraße - Gruberstraße	14	20	1	–	19	–
Untere Donaulände - Rechte Donaustraße	14	19	–	2	17	–
Salzburger Straße - Siemensstraße - Wegscheider Straße - Kauttenstraße	13	19	–	1	18	–
Gruberstraße - Weißenwolffstraße	11	16	–	1	15	–
Unionstraße - Landwiedstraße - Gaumbergstraße	9	16	–	1	15	–
Prinz-Eugen-Straße - Garnisonstraße	9	12	–	1	11	–
Rudolfstraße - Mühlkreisbahnstraße - Bernaschekplatz	9	11	–	1	10	–
Humboldtstraße - Goethestraße	8	13	–	–	13	–
Humboldtstraße - Blumauerstraße - Friedhofstraße	8	11	–	–	11	–
Unionstraße - Ausfahrt von der/Einfahrt zur Autobahnverbindung Waldeggstraße-A7	7	10	–	1	9	–
Gruberstraße - Khevenhüllerstraße - Krankenhausstraße	7	9	–	–	9	–
Landwiedstraße - Europastraße - Feilstraße	7	8	–	–	8	–
Wiener Straße - Zeppelinstraße - Lunzerstraße	7	7	–	1	6	–
Freistädter Straße - Leonfeldner Straße - Wildbergstraße	7	7	–	–	7	–
Südtirolerstraße - Goethestraße	6	12	–	1	11	–
Dauphinestraße - Laskahofstraße - Im Haidgattern	6	11	–	–	11	–
Unionstraße - Wiener Straße - Hamerlingstraße	6	8	–	–	8	–
B3 - Aigengutstraße - Franckstraße - Sankt-Peter-Straße	6	8	–	–	8	–
Hamerlingstraße - Rilkestraße	5	12	–	2	10	–
Blumauerstraße - Dinghoferstraße	5	11	–	1	10	–
Wiener Straße - Dauphinestraße	5	10	–	–	10	–
Lenaustraße - Hamerlingstraße	5	9	–	–	9	–
Wankmüllerhofstraße - Glimpfingerstraße - Kremplstraße	5	8	–	–	8	–
Hauptstraße - Rudolfstraße - Hinsenkampplatz	5	7	–	2	5	–
Leonfeldner Straße - Keplerstraße	5	6	–	1	5	–
Makartstraße - Lenaustraße - Rilkestraße - Raimundstraße	5	5	–	2	3	–
Mozartstraße - Landstraße - Rudigierstraße	5	5	–	–	5	–
Wiener Straße - Denkstraße	5	5	–	–	5	–
Kapuzinerstraße - Hirschgasse	5	5	–	–	5	–
Wiener Straße - Muldenstraße	5	5	–	–	5	–

Quelle: Bundespolizeidirektion Linz

10.5.5 VERUNGLÜCKTE – VERLETZUNGSGRAD UND BETEILIGTE FAHRZEUGARTEN

Beteiligte	Verletzungsgrad								Gesamtsumme	
	tot		schwer		leicht		nicht erkennbar			
	Summe	darunter Mit-fahrer	Summe	darunter Mit-fahrer	Summe	darunter Mit-fahrer	Summe	darunter Mit-fahrer	Summe	darunter Mit-fahrer
1996										
Fußgänger	1	–	44	–	150	–	–	–	195	–
Fahrrad	–	–	22	–	157	2	2	–	181	2
Motorfahrrad (Moped)	–	–	12	4	99	8	–	–	111	12
Kleinmotorrad	–	–	–	–	5	1	–	–	5	1
Motorrad	–	–	7	2	31	3	–	–	38	5
Personenkraftwagen (inkl. Kombi, Taxi)	2	1	32	11	1106	353	11	4	1151	369
Linienbus, Omnibus	–	–	1	1	21	19	–	–	22	20
Lastkraftwagen	1	–	6	4	28	9	–	–	35	13
Straßenbahn	–	–	–	–	13	10	–	–	13	10
sonstige Beteiligte	–	–	2	1	8	2	–	–	10	3
Summe	4	1	126	23	1618	407	13	4	1761	435
1997										
Fußgänger	6	–	50	–	172	–	–	–	228	–
Fahrrad	1	–	33	1	199	2	2	–	235	3
Motorfahrrad (Moped)	–	–	20	3	110	17	–	–	130	20
Kleinmotorrad	–	–	–	–	2	–	–	–	2	–
Motorrad	–	–	8	–	41	4	–	–	49	4
Personenkraftwagen (inkl. Kombi, Taxi)	–	–	33	8	1215	363	2	1	1250	372
Linienbus, Omnibus	–	–	2	2	24	24	–	–	26	26
Lastkraftwagen	–	–	–	–	26	6	–	–	26	6
Straßenbahn	–	–	1	1	21	20	–	–	22	21
sonstige Beteiligte	–	–	4	–	13	5	–	–	17	5
Summe	7	–	151	15	1823	441	4	1	1985	457

Quelle: Bundespolizeidirektion Linz

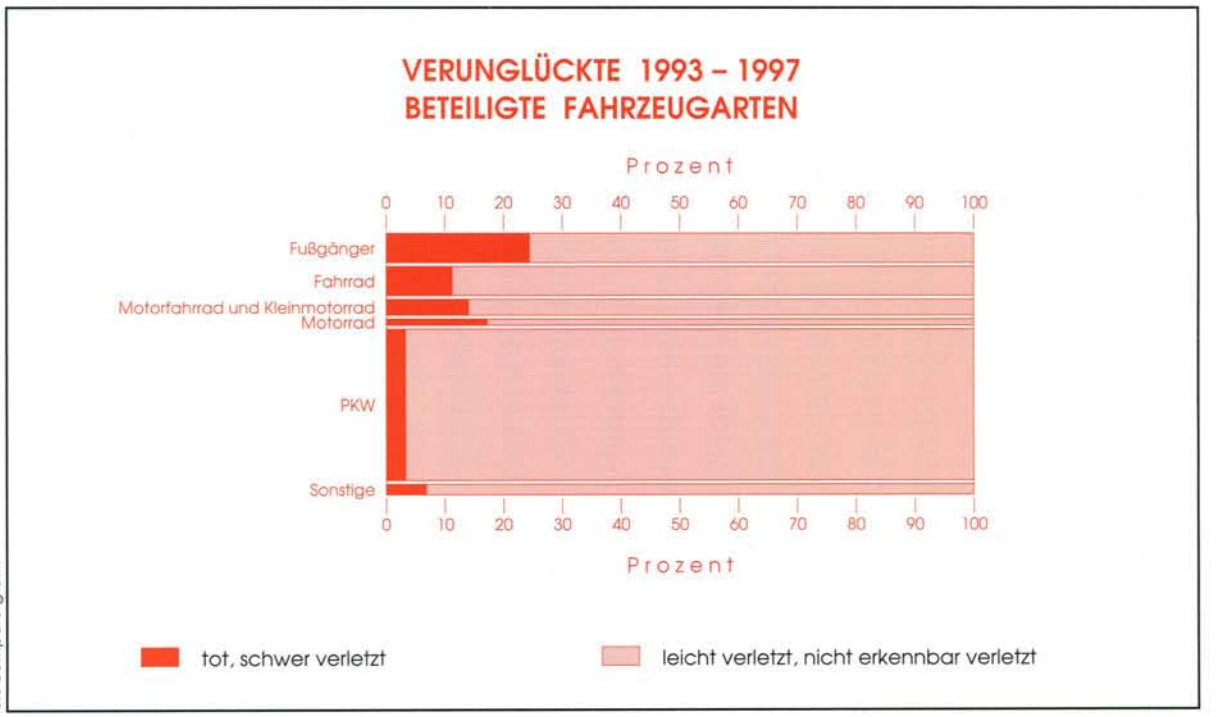

VERUNGLÜCKTE 1993 – 1997

MONAT

WOCHENTAG

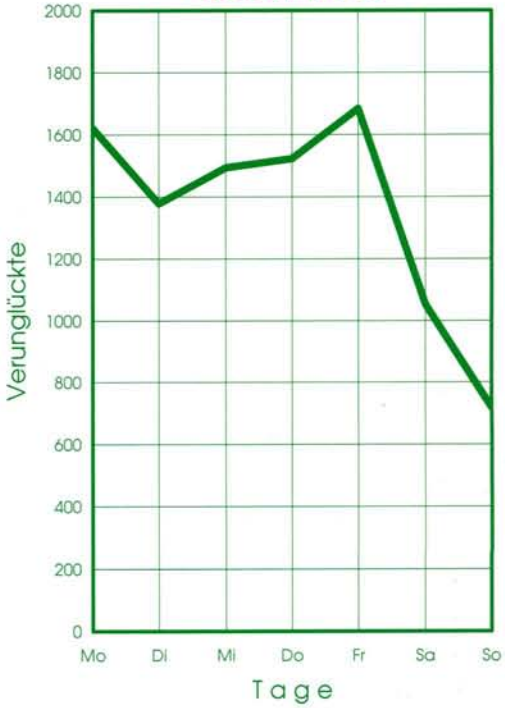

UHRZEIT

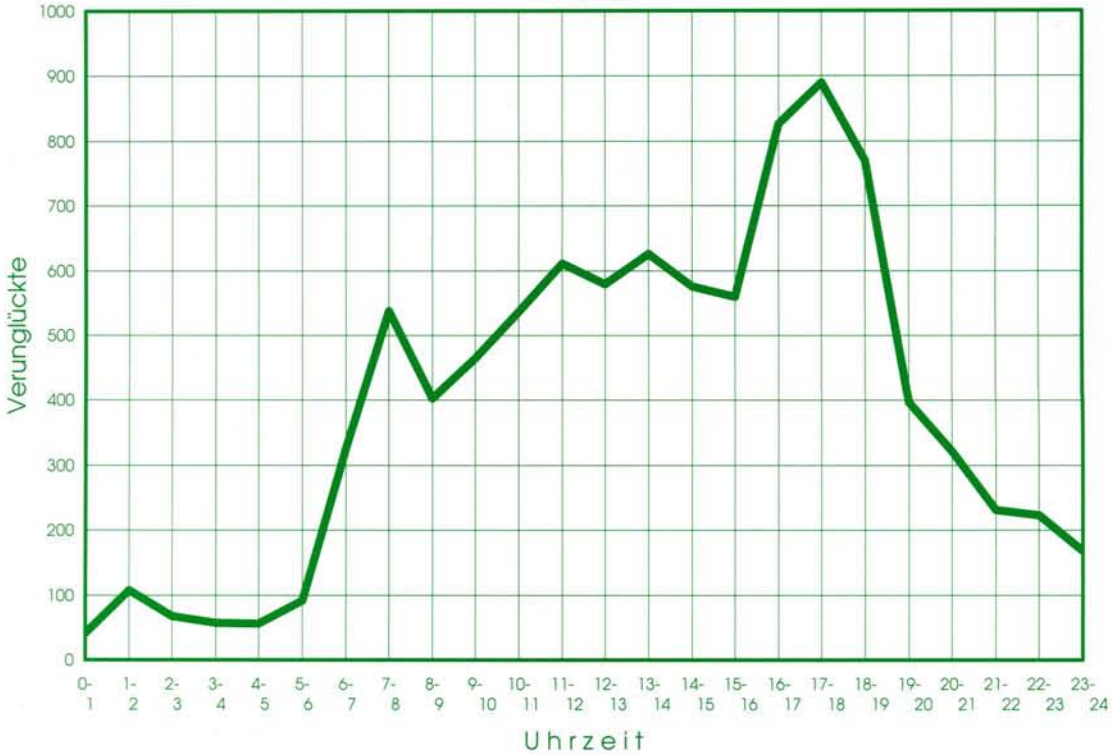

afs-computergrafik

10.5.6 VERUNGLÜCKTE – ALTER UND BETEILIGTE FAHRZEUGARTEN

Beteiligte	Altersgruppen der Verunglückten									Summe[1]
	0 – 4	5 – 14	15 – 24	25 – 34	35 – 44	45 – 54	55 – 64	65 – 74	75 u. äl.	
1996										
Fußgänger	3	34	26	17	26	22	15	26	26	195
Fahrrad	2	26	29	39	18	25	19	15	8	181
Motorfahrrad (Moped)	–	–	62	16	15	7	7	4	–	111
Kleinmotorrad	–	–	5	–	–	–	–	–	–	5
Motorrad	–	1	19	10	6	1	–	–	1	38
Personenkraftwagen (inkl. Kombi, Taxi)	18	37	317	314	192	138	71	42	22	1151
Linienbus, Omnibus	–	1	–	2	–	3	8	3	5	22
Lastkraftwagen	–	–	7	11	8	7	2	–	–	35
Straßenbahn	–	–	1	4	–	2	1	4	1	13
sonstige Beteiligte	–	2	1	1	5	1	–	–	–	10
Summe	23	101	467	414	270	206	123	94	63	1761
1997										
Fußgänger	9	31	33	36	18	28	12	29	30	228
Fahrrad	3	30	25	49	46	32	24	14	10	235
Motorfahrrad (Moped)	–	–	90	11	9	10	7	2	–	130
Kleinmotorrad	–	–	2	–	–	–	–	–	–	2
Motorrad	–	–	20	19	6	2	1	1	–	49
Personenkraftwagen (inkl. Kombi, Taxi)	25	38	327	345	226	146	90	37	16	1250
Linienbus, Omnibus	1	–	2	2	3	–	4	11	3	26
Lastkraftwagen	–	–	8	11	2	4	1	–	–	26
Straßenbahn	–	–	1	2	2	3	6	5	3	22
sonstige Beteiligte	–	1	4	3	1	3	1	1	3	17
Summe	38	100	512	478	313	228	146	100	65	1985

1) einschließlich Verunglückter unbekannten Alters
Quelle: Bundespolizeidirektion Linz

10.5.7 VERUNGLÜCKTE – ALTER UND VERLETZUNGSGRAD

Verletzungsgrad	Altersgruppen der Verunglückten									Summe[1]
	0 – 4	5 – 14	15 – 24	25 – 34	35 – 44	45 – 54	55 – 64	65 – 74	75 u. äl.	
1996										
tot	–	–	2	–	1	–	–	1	–	4
schwer	1	8	23	17	24	11	11	13	18	126
leicht	22	92	439	394	244	193	110	79	45	1618
nicht erkennbar	–	1	3	3	1	2	2	1	–	13
Summe	23	101	467	414	270	206	123	94	63	1761
1997										
tot	–	1	–	1	1	–	–	3	1	7
schwer	1	6	32	24	18	20	20	16	14	151
leicht	37	93	480	453	293	207	124	81	50	1823
nicht erkennbar	–	–	–	–	1	1	2	–	–	4
Summe	38	100	512	478	313	228	146	100	65	1985

1) einschließlich Verunglückter unbekannten Alters
Quelle: Bundespolizeidirektion Linz

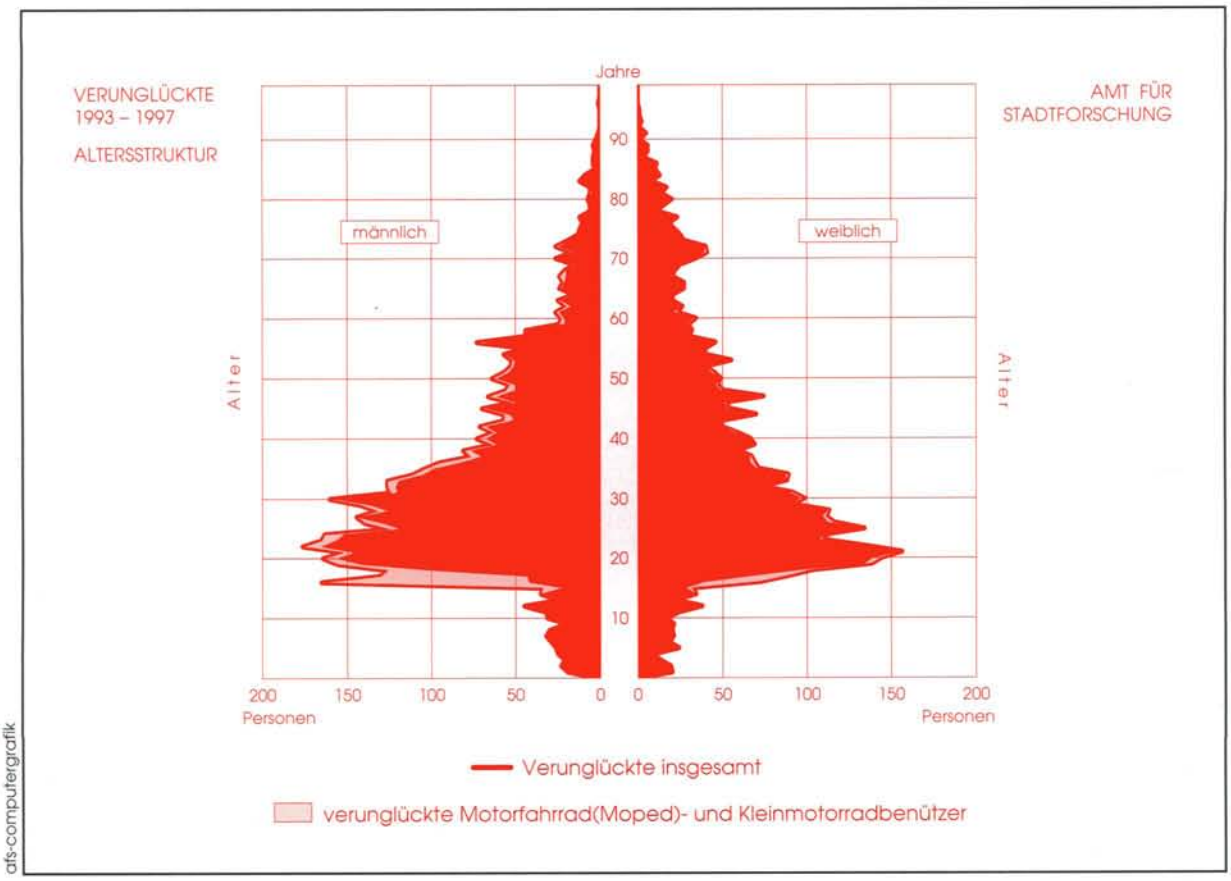
VERUNGLÜCKTE
1993 – 1997
ALTERSSTRUKTUR
AMT FÜR
STADTFORSCHUNG
Jahre
männlich
weiblich
Alter
Alter
90
80
70
60
50
40
30
20
10
200
150
100
50
0
0
50
100
150
200
Personen
Personen
Verunglückte insgesamt
verunglückte Motorfahrrad(Moped)- und Kleinmotorradbenützer
afs-computergrafik

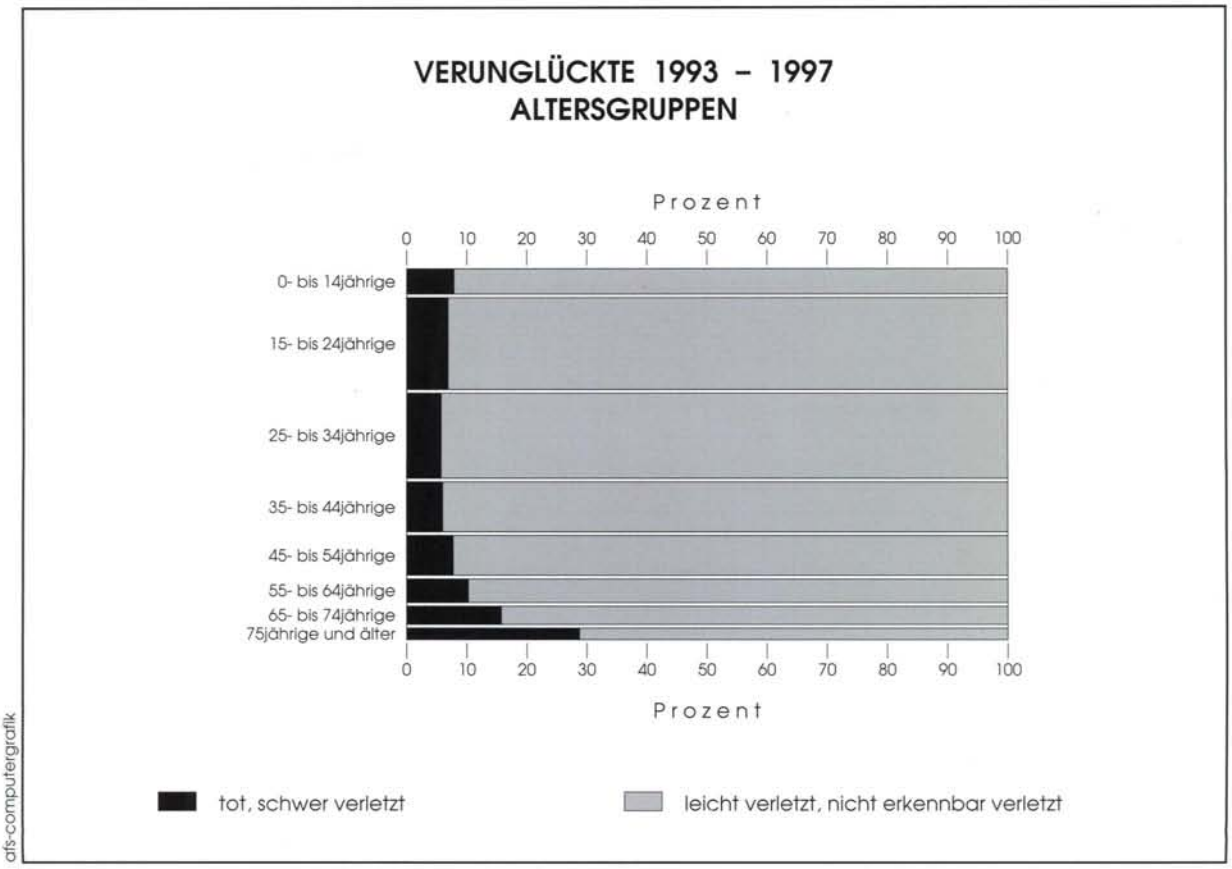
VERUNGLÜCKTE 1993 – 1997
ALTERSGRUPPEN
Prozent
0
10
20
30
40
50
60
70
80
90
100
0- bis 14jährige
15- bis 24jährige
25- bis 34jährige
35- bis 44jährige
45- bis 54jährige
55- bis 64jährige
65- bis 74jährige
75jährige und älter
Prozent
tot, schwer verletzt
leicht verletzt, nicht erkennbar verletzt
afs-computergrafik

VERKEHRSSTRÖME NACH LINZ

AN EINEM DURCHSCHNITTLICHEN WERKTAG

Verkehrsströme aus den Bezirken
Oberösterreichs sowie den
Bezirken Amstetten und Waidhofen/Ybbs

10000 Wege
5000 Wege
1000 Wege
500 Wege

Stand der Daten:
Verkehrserhebung
Oktober 1992

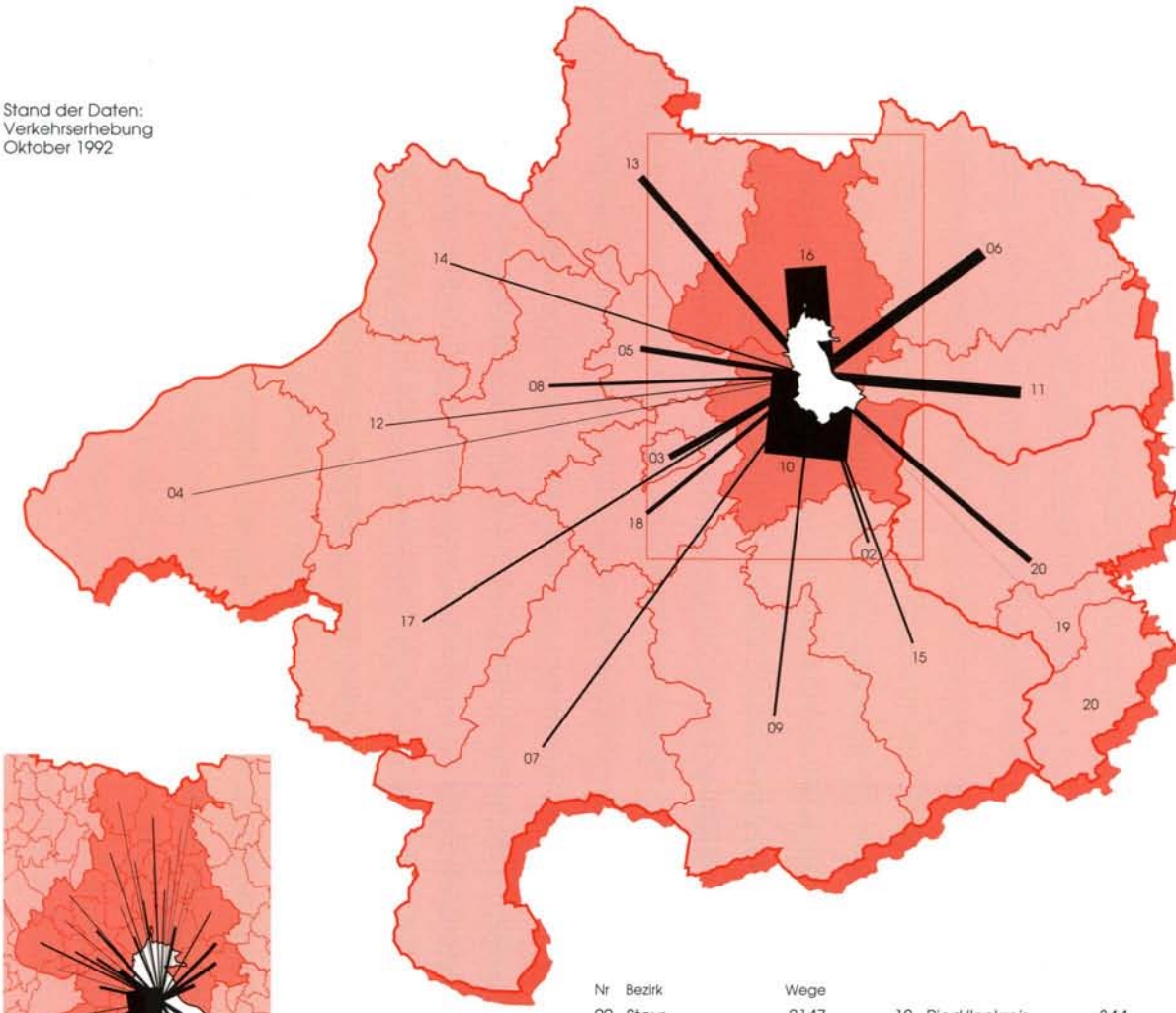

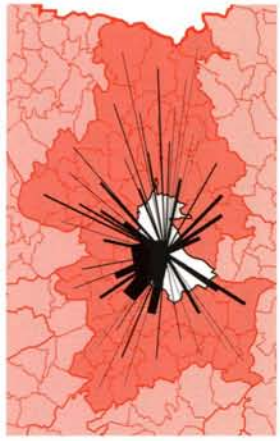

Nr	Bezirk	Wege	Nr	Bezirk	Wege
02	Steyr	2147	12	Ried/Innkreis	844
03	Wels	5088	13	Rohrbach	5835
04	Braunau	521	14	Schärding	1425
05	Eferding	4477	15	Steyr-Land	1868
06	Freistadt	9623	16	Urfahr-Umgebung	31006
07	Gmunden	1916	17	Vöcklabruck	1931
08	Grieskirchen	2615	18	Wels-Land	3339
09	Kirchdorf/Krems	2032			
10	Linz-Land	61383	20	Amstetten	4557
11	Perg	8854	19	Waidhofen/Ybbs	79

Wege ohne Angabe der Quellgemeinde und Wege von außerhalb der oben genannten Bezirke	9756
Gesamtzahl aller Wege nach Linz	159296

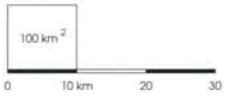

Definition:

Als Weg gilt das Zurücklegen einer Strecke zwischen Quell- und Zielpunkt. Dabei können mehrere Verkehrsmittel benutzt werden. Unterbrechungen, die nicht ausschließlich dem Zweck des Umsteigens dienen, beenden einen Weg.

afs-computergrafik

MAGISTRAT DER
LANDESHAUPTSTADT LINZ
AMT FÜR STADTFORSCHUNG

11

FREMDENVERKEHR

11.1 BEHERBERGUNGSBETRIEBE

11.1.1 5-/4-/3-STERN-BETRIEBE

Monate	Zahl der Fremden-betten	angekommene Fremde			Übernachtungen		
		Inländer	Ausländer	Summe	Inländer	Ausländer	Summe
1996							
Jänner	3102	6499	5471	11970	11698	11185	22883
Februar	3102	7609	5902	13511	13136	11538	24674
März	3102	10043	8296	18339	16711	14442	31153
April	3102	7927	8975	16902	12563	14525	27088
Mai	3088	9244	14861	24105	14803	24732	39535
Juni	3088	8322	15634	23956	12668	23178	35846
Juli	3528	7509	15141	22650	11157	23095	34252
August	3528	5912	19234	25146	9690	26343	36033
September	3088	11285	18807	30092	18585	29905	48490
Oktober	3088	9694	12357	22051	14342	21243	35585
November	3088	8270	7729	15999	13435	13909	27344
Dezember	3088	6979	7455	14434	10068	15072	25140
Summe	3166 [1]	99293	139862	239155	158856	229167	388023
1997							
Jänner	3088	6900	5926	12826	10467	11209	21676
Februar	3088	6947	5780	12727	10959	11532	22491
März	3088	7988	8262	16250	13008	13638	26646
April	3088	10509	10156	20665	16108	16292	32400
Mai	3088	7752	14908	22660	12161	25310	37471
Juni	3088	10013	15667	25680	14125	26726	40851
Juli	3528	8073	15527	23600	13404	28804	42208
August	3528	6676	18886	25562	9878	28783	38661
September	3088	11262	18082	29344	18180	30682	48862
Oktober	3088	10900	12634	23534	17667	24096	41763
November	3088	9721	7785	17506	15665	15177	30842
Dezember	3088	8546	8325	16871	13229	16348	29577
Summe	3161 [1]	105287	141938	247225	164851	248597	413448

1) Jahresdurchschnitt

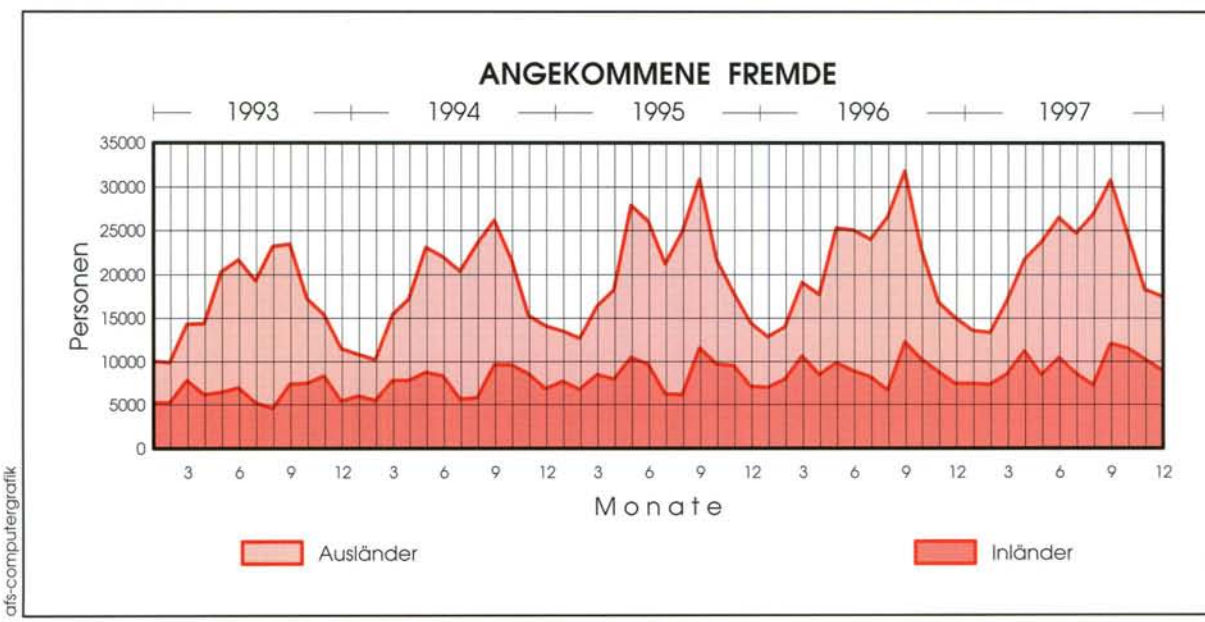

11.1.2 2-/1-STERN-BETRIEBE

Monate	Zahl der Fremden-betten	angekommene Fremde[1]			Übernachtungen		
		Inländer	Ausländer	Summe	Inländer	Ausländer	Summe
			1996				
Jänner	420	628	291	919	1813	1657	3470
Februar	398	385	170	555	970	1501	2471
März	398	621	203	824	1569	1505	3074
April	398	630	256	886	1760	1272	3032
Mai	398	680	536	1216	2044	2227	4271
Juni	398	642	524	1166	1996	1945	3941
Juli	398	786	621	1407	2367	1458	3825
August	398	791	724	1515	3379	1716	5095
September	398	981	762	1743	2968	2249	5217
Oktober	398	664	289	953	2077	1333	3410
November	398	626	268	894	1878	1502	3380
Dezember	398	518	133	651	1683	914	2597
Summe	400[2]	7952	4777	12729	24504	19279	43783
			1997				
Jänner	394	623	179	802	603	1709	2312
Februar	394	498	197	695	1627	826	2453
März	394	614	208	822	1923	724	2647
April	394	791	300	1091	2268	790	3058
Mai	394	770	408	1178	2240	772	3012
Juni	394	485	396	881	2065	888	2953
Juli	394	652	498	1150	1798	1487	3285
August	394	679	732	1411	2246	1872	4118
September	394	882	559	1441	2489	2067	4556
Oktober	364	707	391	1098	1960	999	2959
November	364	610	215	825	1627	889	2516
Dezember	364	509	197	706	1062	874	1936
Summe	387[2]	7820	4280	12100	21908	13897	35805

1) Außerdem 1996: 44397 Fremde (1997: 43901) mit 107809 Übernachtungen (1997: 108832) auf Campingplätzen, in Herbergen und sonstigen Unterkünften.
2) Jahresdurchschnitt

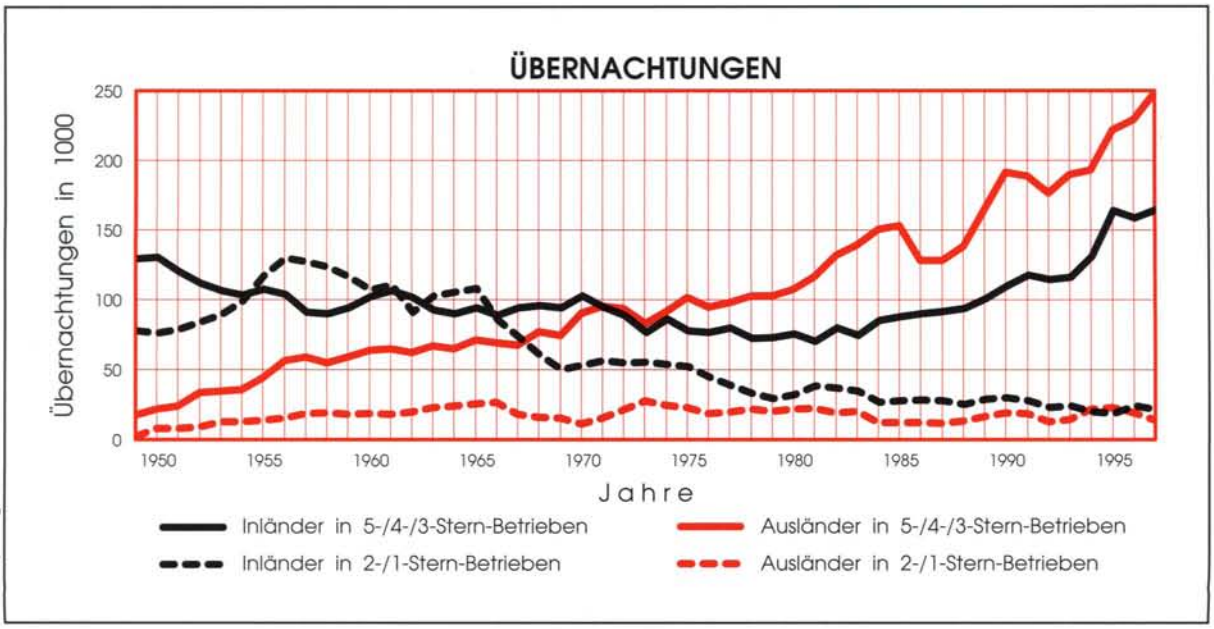

afs-computergrafik

11.2 HERKUNFTSLÄNDER DER GÄSTE

11.2.1 FREMDENMELDUNGEN UND ÜBERNACHTUNGEN 1996

ständiger Wohnsitz der Fremden	Fremdenmeldungen					Übernachtungen				
	Quartal				Summe	Quartal				Summe
	I.	II.	III.	IV.		I.	II.	III.	IV.	
ÖSTERREICH	25785	27445	27264	26751	107245	45897	45834	48146	43483	183360
darunter Wien	2618	2967	2412	2816	10813	4551	4894	4329	4432	18206
AUSLAND	20333	40786	55289	28231	144639	41828	67879	84766	53973	248446
Ägypten	10	9	2	10	31	48	31	2	13	94
Arab. Länder in Asien	53	59	88	42	242	1177	1286	351	1136	3950
Argentinien	17	40	35	28	120	23	58	79	59	219
Australien, Neuseeland	128	176	239	109	652	593	747	1157	480	2977
Baltische Staaten	8	4	6	5	23	32	6	22	8	68
Belgien, Luxemburg	338	479	708	299	1824	638	683	996	422	2739
Brasilien	42	113	88	52	295	90	233	179	238	740
Bulgarien	63	106	92	86	347	169	182	138	162	651
Dänemark	137	227	557	148	1069	223	286	801	218	1528
Deutschland	9593	19700	26264	13808	69365	18249	30423	37620	24452	110744
Finnland	94	162	121	134	511	180	323	247	401	1151
Frankreich, Monaco	796	1798	1966	1215	5775	1186	2330	2673	2346	8535
Griechenland	69	74	71	76	290	162	163	149	227	701
GUS	178	219	262	208	867	590	867	848	823	3128
Irland (Rep.)	98	25	100	85	308	174	78	472	239	963
Island	16	15	55	5	91	36	32	79	6	153
Israel	79	102	340	58	579	95	358	449	100	1002
Italien	2122	6158	9012	2375	19667	2787	7432	10792	3240	24251
Japan	332	524	1269	1333	3458	732	768	1880	2017	5397
Jugoslawien	152	121	195	145	613	1393	1182	1069	894	4538
Kanada	106	153	300	106	665	290	359	483	155	1287
Kroatien	101	97	90	105	393	149	206	271	257	883
Mexiko	7	26	17	23	73	12	81	35	114	242
Niederlande	610	1247	1785	691	4333	1064	2040	2464	1321	6889
Norwegen	104	198	193	102	597	187	342	368	229	1126
Polen	326	557	400	477	1760	609	831	882	1080	3402
Portugal	67	33	141	53	294	164	67	306	115	652
Rumänien	110	151	197	162	620	344	250	269	297	1160
Schweden	201	365	321	248	1135	410	623	676	427	2136
Schweiz, Liechtenstein	790	1783	2767	1307	6647	1355	2796	4002	2398	10551
Slowakische Republik	124	123	103	115	465	287	391	217	174	1069
Slowenien	137	98	108	158	501	261	157	179	209	806
Spanien	164	150	563	195	1072	348	326	971	414	2059
Südafrika	58	65	121	35	279	328	154	214	62	758
Südasien	59	80	81	63	283	219	211	136	106	672
Südostasien	120	323	348	222	1013	228	619	532	553	1932
Tschechische Republik	433	327	706	679	2145	771	489	930	1096	3286
Türkei	99	99	53	93	344	197	134	120	157	608
Ungarn	346	591	379	371	1687	701	1194	814	851	3560
USA	656	1764	1933	954	5307	1757	4133	4152	1919	11961
Vereinigtes Königreich	768	1544	1842	1054	5208	1528	2722	3602	2425	10277
übriges Afrika	54	60	72	50	236	246	357	251	196	1050
übriges Asien	287	323	368	341	1319	847	922	946	842	3557
übriges Südamerika	24	47	54	24	149	124	80	164	69	437
übriges Ausland	257	471	877	382	1987	825	927	1779	1026	4557
Summe	46118	68231	82553	54982	251884	87725	113713	132912	97456	431806

11.2.2 FREMDENMELDUNGEN UND ÜBERNACHTUNGEN 1997

ständiger Wohnsitz der Fremden	Fremdenmeldungen					Übernachtungen				
	Quartal				Summe	Quartal				Summe
	I.	II.	III.	IV.		I.	II.	III.	IV.	
ÖSTERREICH	23570	30320	28224	30993	113107	39693	48967	47995	51210	187865
darunter Wien	2502	2681	3056	3062	11301	3950	4168	5159	4882	18159
AUSLAND	20552	41835	54284	29547	146218	38532	70778	93695	58383	261388
Ägypten	5	16	8	4	33	10	29	28	12	79
Arab. Länder in Asien	61	168	136	131	496	422	1218	2083	1264	4987
Argentinien	12	24	21	17	74	24	53	46	33	156
Australien, Neuseeland	116	191	259	106	672	533	1140	1189	301	3163
Baltische Staaten	2	8	4	9	23	4	38	4	18	64
Belgien, Luxemburg	369	357	914	392	2032	745	580	1727	610	3662
Brasilien	65	109	99	90	363	389	558	206	257	1410
Bulgarien	36	65	67	79	247	77	178	194	148	597
Dänemark	110	306	455	202	1073	175	428	635	352	1590
Deutschland	9296	20526	26235	15513	71570	16789	33411	41917	29245	121362
Finnland	60	132	153	103	448	188	394	453	215	1250
Frankreich, Monaco	588	1476	2166	914	5144	940	1957	3514	1940	8351
Griechenland	53	84	95	63	295	127	208	206	111	652
GUS	236	376	338	352	1302	775	884	952	1660	4271
Irland (Rep.)	43	53	46	43	185	189	179	117	105	590
Island	11	12	108	10	141	21	22	117	19	179
Israel	100	75	287	69	531	183	186	393	92	854
Italien	3035	7136	7819	2295	20285	3669	8772	9655	3662	25758
Japan	329	1016	944	438	2727	839	1364	1973	983	5159
Jugoslawien	143	109	185	92	529	250	227	303	192	972
Kanada	89	131	288	128	636	226	268	602	297	1393
Kroatien	125	95	247	114	581	219	138	336	194	887
Mexiko	11	10	33	38	92	32	25	73	113	243
Niederlande	454	1057	2109	585	4205	692	1498	3168	898	6256
Norwegen	91	100	197	132	520	155	160	560	357	1232
Polen	395	322	368	246	1331	743	723	654	463	2583
Portugal	43	48	164	100	355	77	83	708	200	1068
Rumänien	118	311	134	104	667	390	379	240	161	1170
Schweden	271	386	350	345	1352	533	826	634	792	2785
Schweiz, Liechtenstein	739	1664	2277	1237	5917	1403	2984	4218	2286	10891
Slowakische Republik	126	83	148	225	582	300	119	315	483	1217
Slowenien	129	76	222	188	615	228	113	395	236	972
Spanien	142	177	513	164	996	302	342	1615	381	2640
Südafrika	23	34	43	42	142	60	62	212	161	495
Südasien	73	91	172	28	364	172	207	341	262	982
Südostasien	100	290	345	214	949	226	549	835	693	2303
Tschechische Republik	466	552	520	571	2109	762	789	1464	826	3841
Türkei	135	97	116	101	449	204	143	225	207	779
Ungarn	327	324	655	437	1743	613	542	1132	722	3009
USA	555	1564	1785	1008	4912	1425	4592	3623	2384	12024
Vereinigtes Königreich	821	1079	1759	1799	5458	1649	1741	3079	3113	9582
übriges Afrika	78	148	153	48	427	259	366	355	136	1116
übriges Asien	194	232	282	180	888	519	708	1295	452	2974
übriges Südamerika	10	34	18	31	93	23	92	79	217	411
übriges Ausland	367	691	1047	560	2665	971	1503	1825	1130	5429
Summe	44122	72155	82508	60540	259325	78225	119745	141690	109593	449253

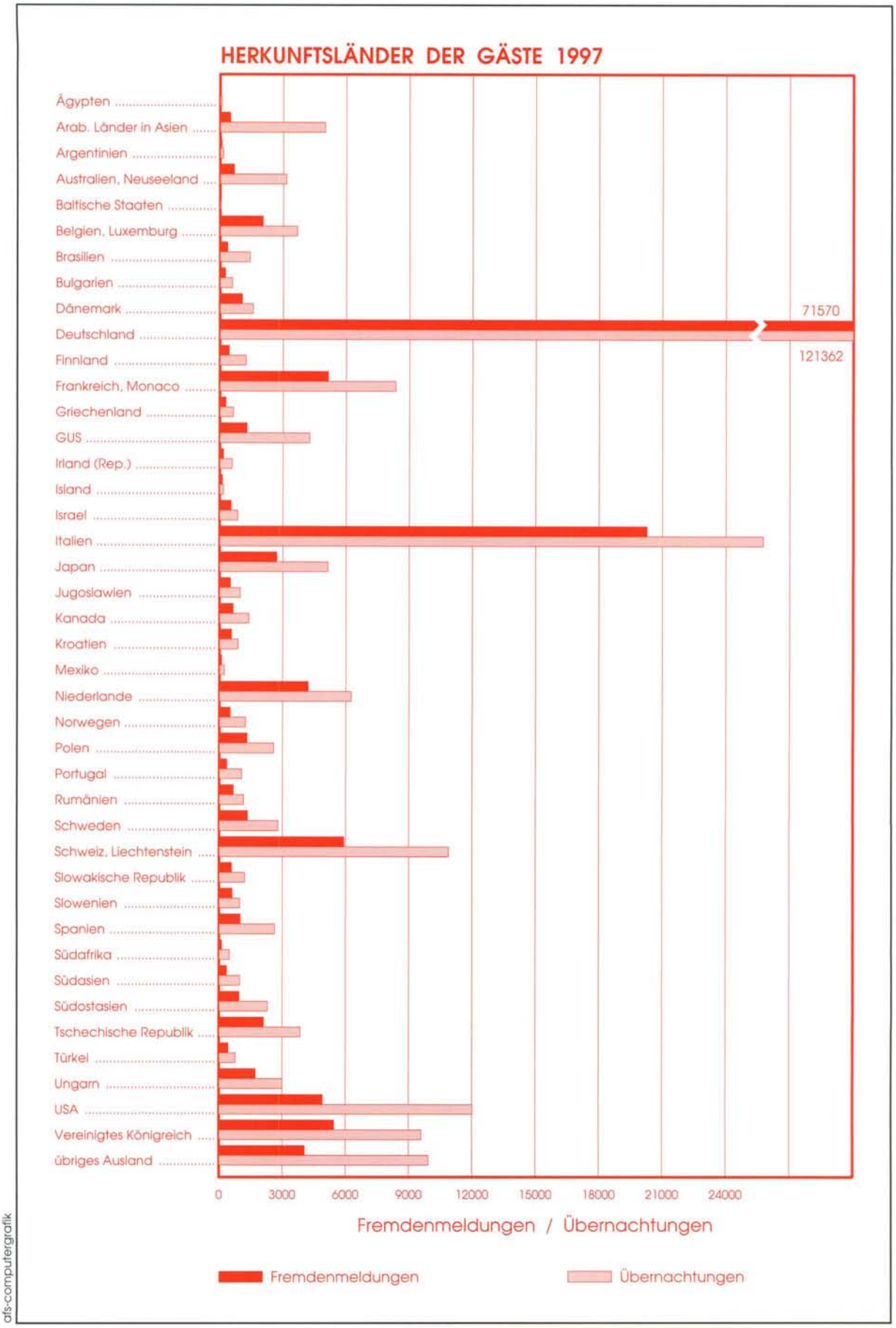

afs-computergrafik

12

SCHULEN

12.1 ALLGEMEINBILDENDE PFLICHTSCHULEN

Bezeichnung	Schuljahr 1996/97					Schuljahr 1997/98				
	Schulen	Klassen	Schüler			Schulen	Klassen	Schüler		
			männlich	weiblich	Summe			männlich	weiblich	Summe
Volksschulen	40	337	3734	3217	6951	39	339	3645	3305	6950
darunter Sonderschulklassen	1	9	55	32	87	1	9	54	33	87
Übungsvolksschule	1	8	108	81	189	1	8	98	68	166
Hauptschulen	15	155	1986	1566	3552	15	152	1997	1465	3462
Übungshauptschule	1	8	102	85	187	1	8	107	80	187
Polytechnische Lehrgänge	2	12	138	163	301	2	11	168	117	285
Sonderschulen	6	67	251	181	432	6	58	265	172	437
öffentliche Schulen Summe	65	587	6319	5293	11612	64	576	6280	5207	11487
private Volksschulen	2	12	–	307	307	2	12	–	296	296
private Übungsvolksschule	1	9	109	79	188	1	9	100	81	181
private Hauptschulen	2	12	–	330	330	2	13	–	343	343
private Übungshauptschule	1	8	99	81	180	1	8	99	80	179
private Schulen Summe	6	41	208	797	1005	6	42	199	800	999
Gesamtsumme	71	628	6527	6090	12617	70	618	6479	6007	12486

12.2 ALLGEMEINBILDENDE HÖHERE SCHULEN

Bezeichnung	Schuljahr 1996/97				Schuljahr 1997/98			
	Klassen	Schüler			Klassen	Schüler		
		männlich	weiblich	Summe		männlich	weiblich	Summe
Akademisches Gymnasium (Spittelwiese)	22	235	292	527	22	231	300	531
Bundesgymnasium und Bundesrealgymnasium (Khevenhüllerstraße)	26	351	325	676	26	345	332	677
Bundesgymnasium und Bundesrealgymnasium (Peuerbachstraße)	30	445	319	764	30	433	330	763
Bundesgymnasium und Bundesrealgymnasium (Ramsauerstraße)	26	327	296	623	25	311	284	595
Bundesgymnasium und wirtschaftskundliches Bundesrealgymnasium (Körnerstraße)	31	38	757	795	31	35	761	796
Bundesrealgymnasium (Fadingerstraße)	29	578	225	803	29	564	223	787
Bundesrealgymnasium (Aubrunnerweg)	39	526	576	1102	40	533	618	1151
Bundesrealgymnasium (Hamerlingstraße)	31	435	413	848	31	428	407	835
Bundesrealgymnasium (Landwiedstraße)	30	389	400	789	30	406	404	810
Bundesgymnasium und Bundesrealgymnasium für Berufstätige (Spittelwiese)	17	168	175	343	17	178	167	345
Bundes-Oberstufenrealgymnasium (Honauerstraße)	31	311	440	751	31	325	452	777
Bischöfliches Gymnasium Kollegium Petrinum (Petrinumstraße)	19	313	118	431	19	303	148	451
Gymnasium und Realgymnasium des Schulvereins Kollegium Aloisianum (Freinbergstraße)	16	234	145	379	16	244	131	375
Schule der Kreuzschwestern - Gymnasium und wirtschaftskundliches Realgymnasium (Stockhofstraße)	18	–	409	409	18	–	432	432
Oberstufenrealgymnasium der Diözese Linz (Stifterstraße)	17	173	298	471	17	167	294	461
Summe	382	4523	5188	9711	382	4503	5283	9786

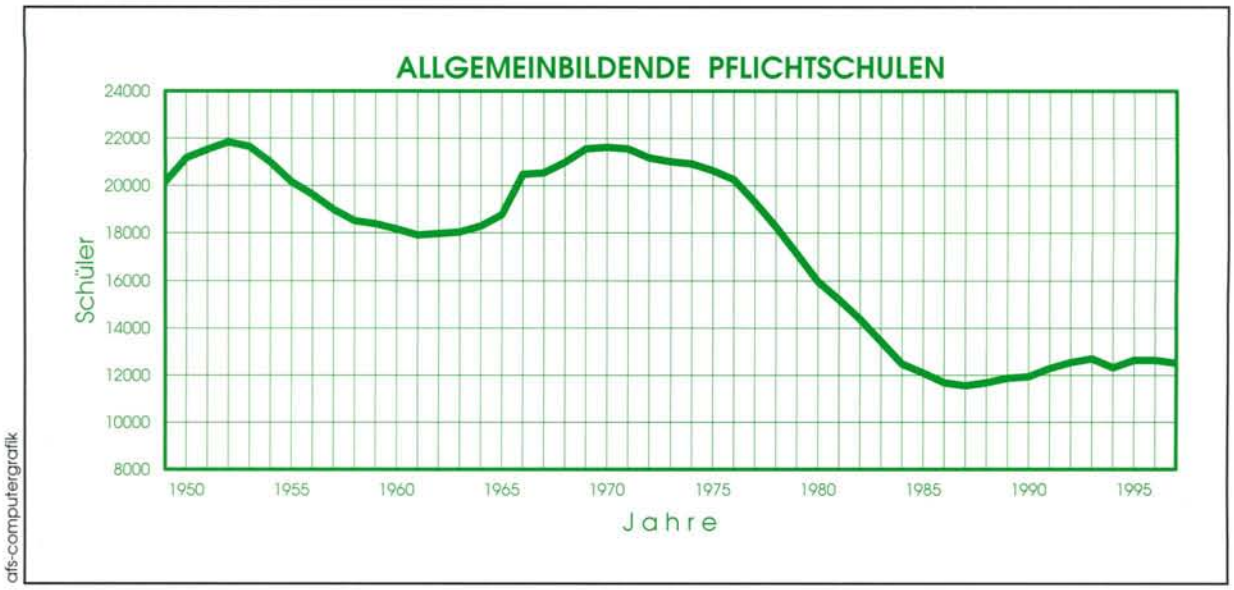

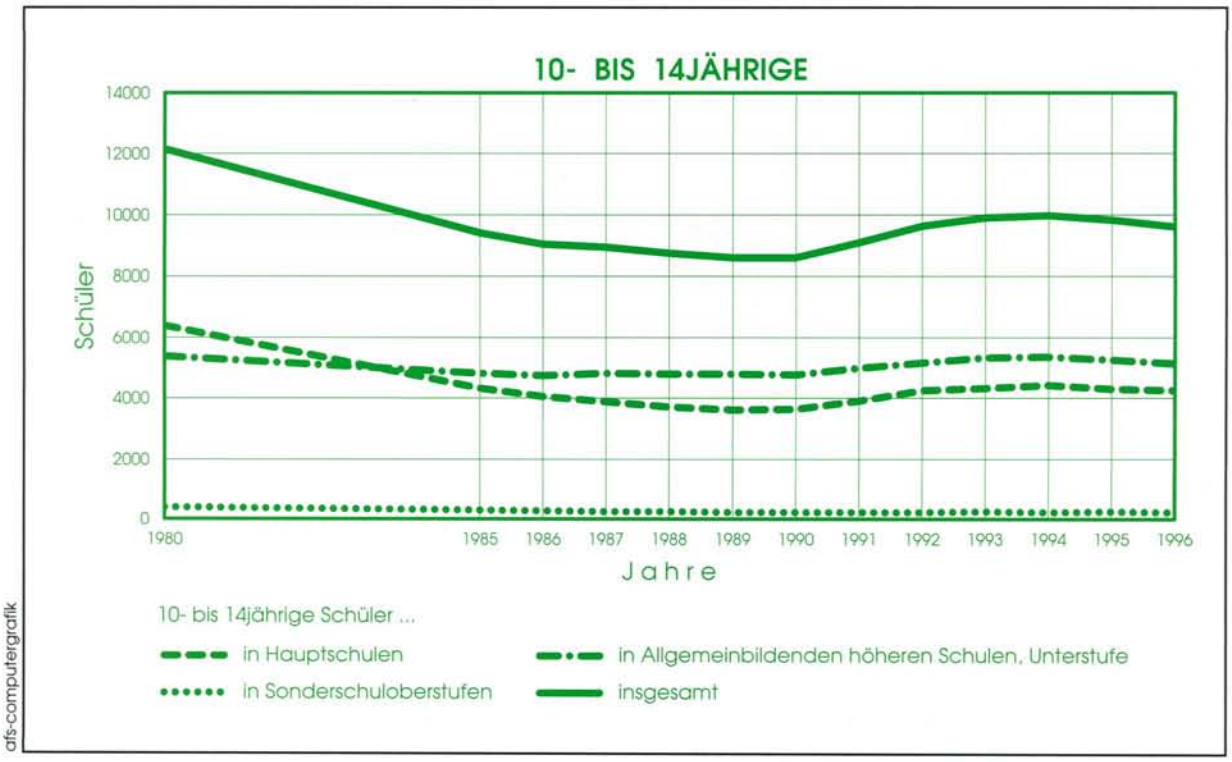

12.3 SONSTIGE ALLGEMEINBILDENDE SCHULEN

Bezeichnung	Schuljahr 1996/97				Schuljahr 1997/98			
	Klassen	Schüler			Klassen	Schüler		
		männlich	weiblich	Summe		männlich	weiblich	Summe
Freie Waldorfschule (Baumbachstr.), 1. – 4. Schulstufe	4	55	38	93	4	47	40	87
Freie Waldorfschule (Baumbachstr.), 5. – 8. Schulstufe	4	58	62	120	4	66	56	122
Freie Waldorfschule (Baumbachstr.), 9. – 12. Schulstufe	4	32	44	76	4	45	51	96
Summe	12	145	144	289	12	158	147	305

ANTEILE 6- BIS 14JÄHRIGE

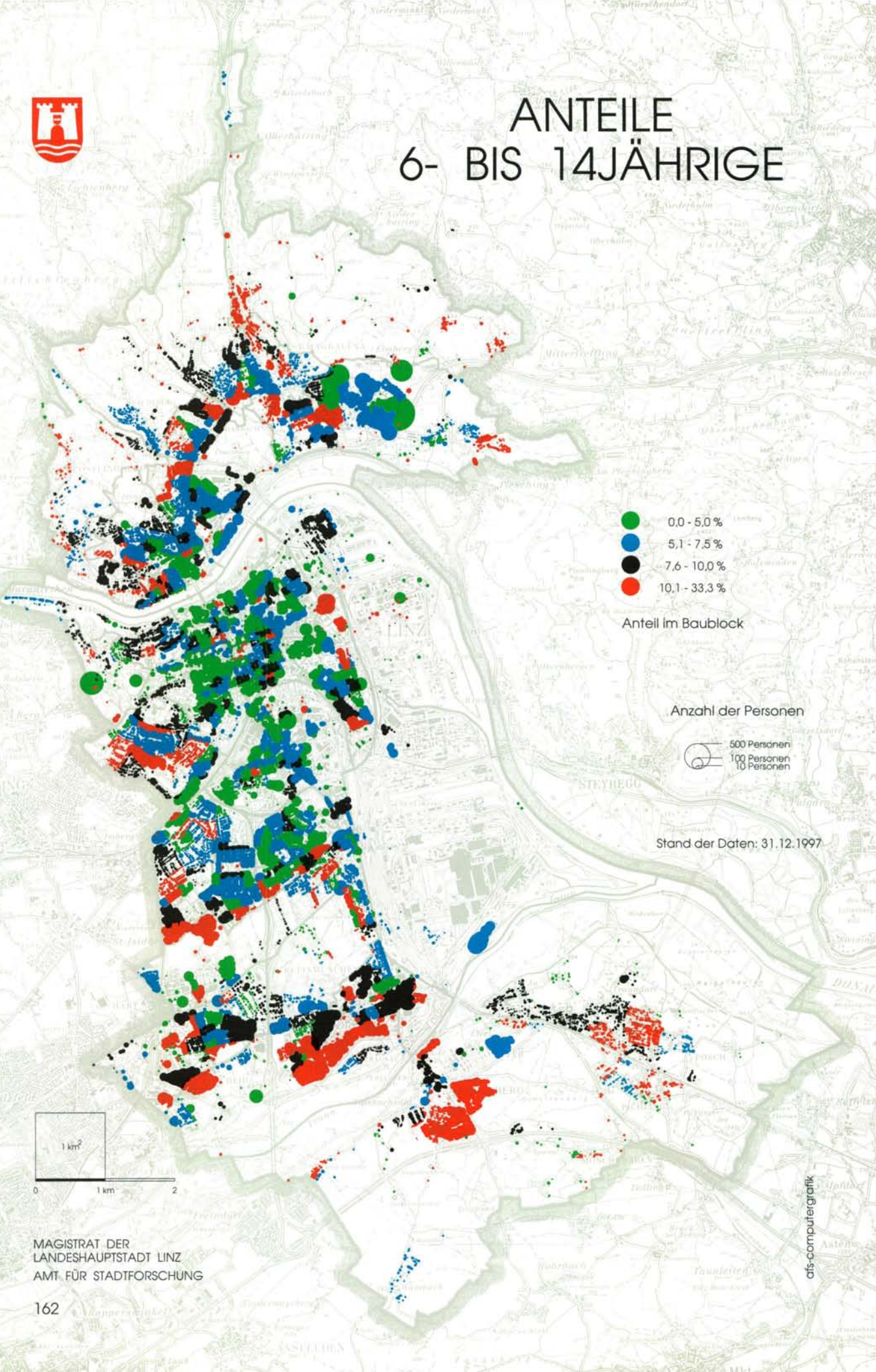

MAGISTRAT DER
LANDESHAUPTSTADT LINZ
AMT FÜR STADTFORSCHUNG

6- BIS 14JÄHRIGE

PLANQUADRATE

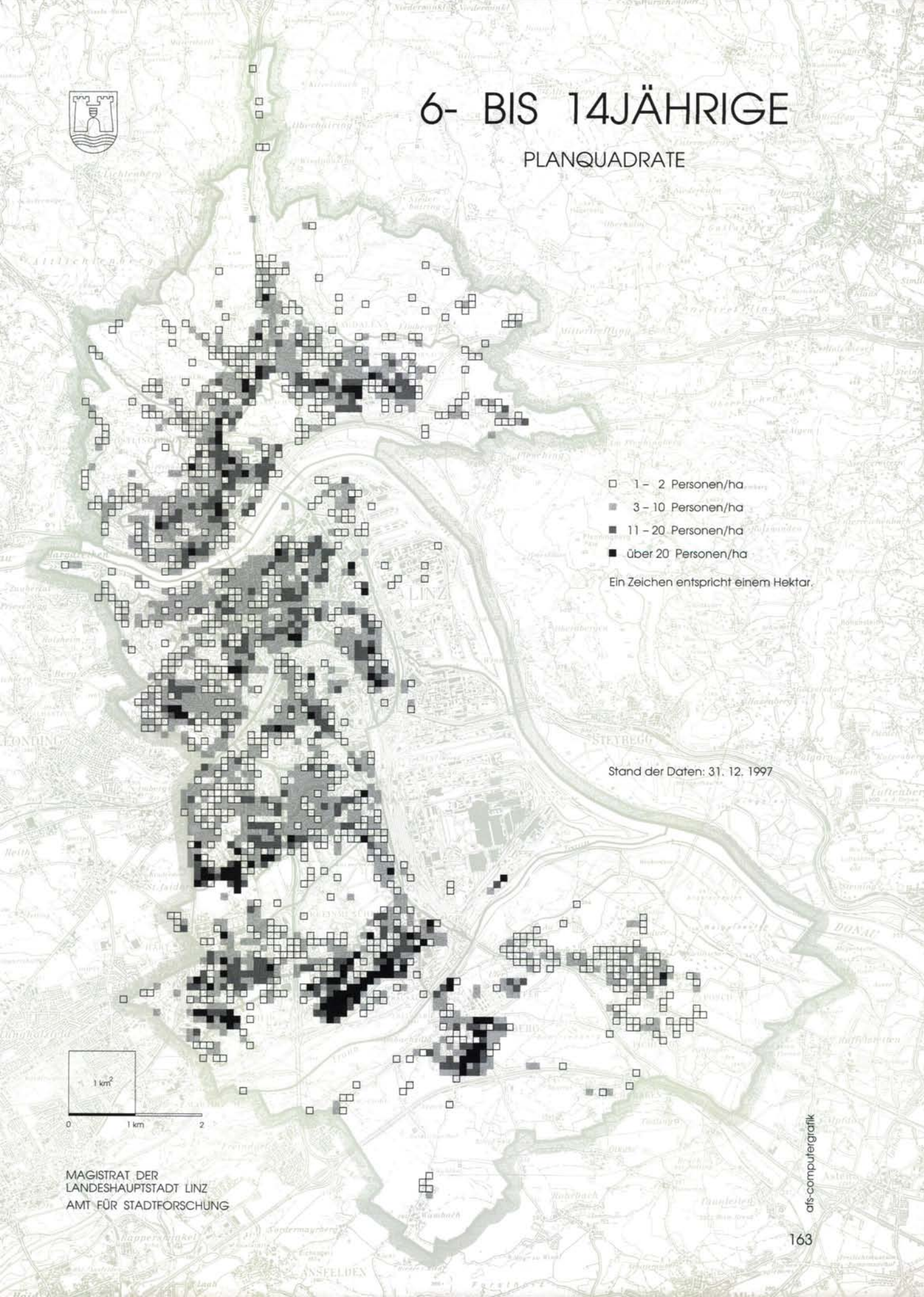

MAGISTRAT DER
LANDESHAUPTSTADT LINZ
AMT FÜR STADTFORSCHUNG

VOLKSSCHULEN SONDERSCHULEN

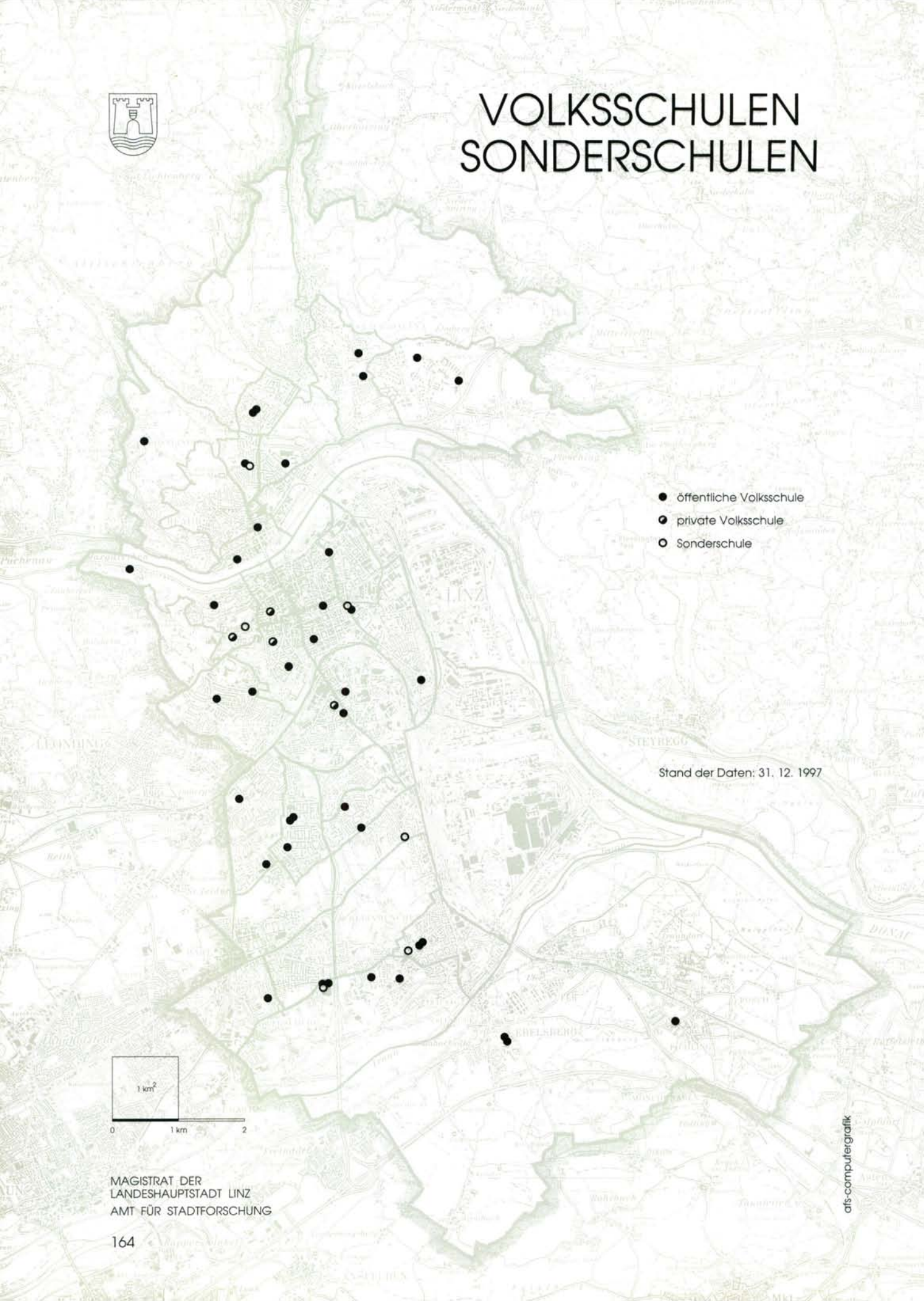

MAGISTRAT DER
LANDESHAUPTSTADT LINZ
AMT FÜR STADTFORSCHUNG

HAUPTSCHULEN
BERUFSSCHULEN

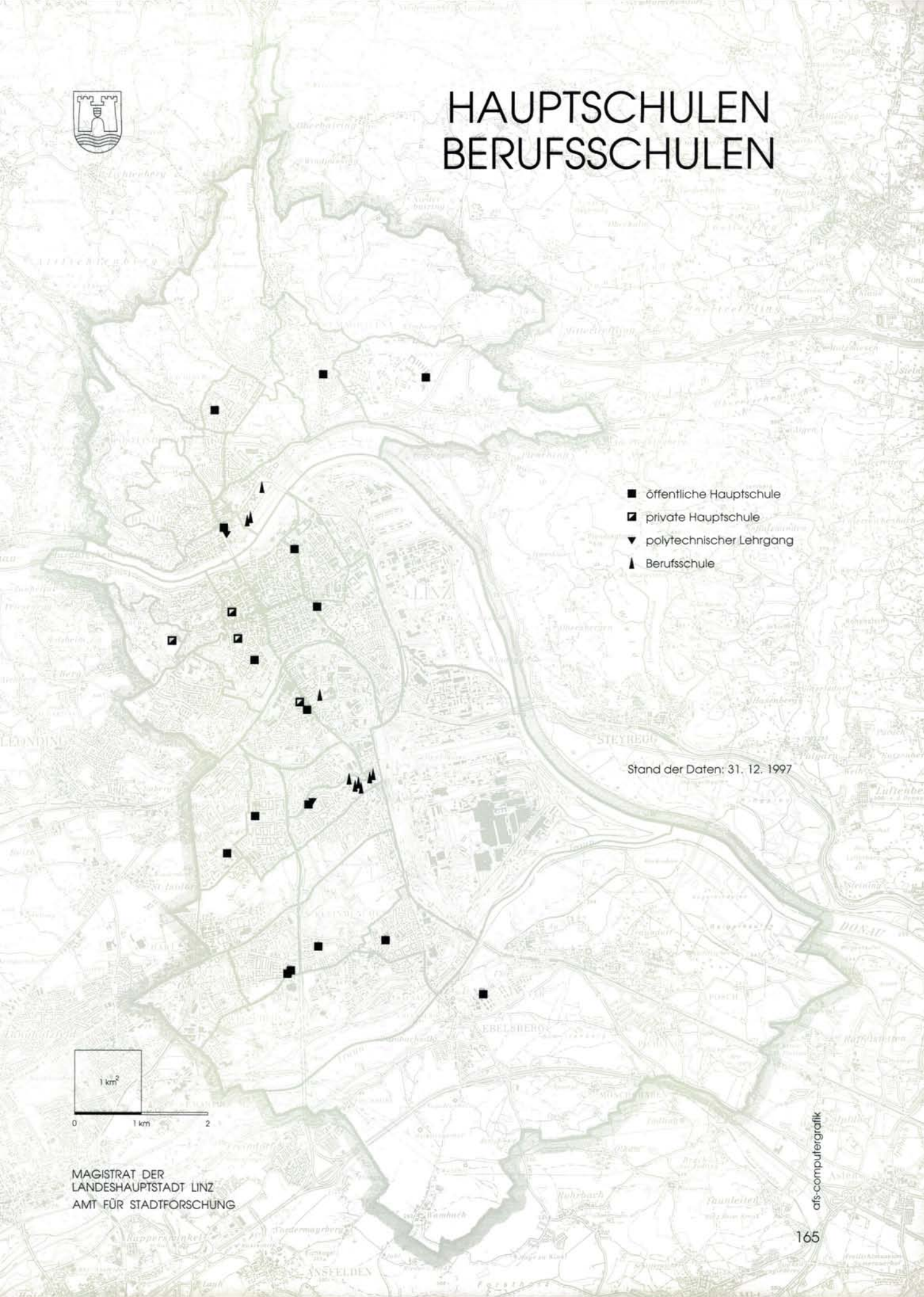

MAGISTRAT DER
LANDESHAUPTSTADT LINZ
AMT FÜR STADTFORSCHUNG

afs-computergrafik

12.4 BERUFSBILDENDE PFLICHTSCHULEN

Bezeichnung	Schuljahr 1996/97				Schuljahr 1997/98			
	Klassen	Schüler			Klassen	Schüler		
		männlich	weiblich	Summe		männlich	weiblich	Summe
Berufsschule 1 (Reindlstraße 48-50)	34	31	737	768	33	33	744	777
Berufsschule 2 (Wiener Straße 181)	47	1080	148	1228	48	1056	140	1196
Berufsschule 3 (Makartstraße 3)	43	792	62	854	41	780	69	849
Berufsschule 4 (Glimpfingerstraße 8b)	24	523	–	523	26	567	5	572
Berufsschule 5 (Glimpfingerstraße 8a)	50	1111	7	1118	52	1120	16	1136
Berufsschule 6 (Ferihumerstraße 28)	31	155	588	743	34	196	691	887
Berufsschule 7 (Ferihumerstraße 28)	41	355	622	977	44	386	681	1067
Berufsschule 8 (Glimpfingerstraße 8b)	46	1154	6	1160	46	1151	10	1161
Berufsschule 9 (Wiener Straße 181)	38	650	162	812	42	702	157	859
Berufsschule 10 (Glimpfingerstraße 8d)	34	338	409	747	34	358	423	781
Summe	388	6189	2741	8930	400	6349	2936	9285

12.5 BERUFSBILDENDE MITTLERE UND HÖHERE SCHULEN

Bezeichnung	Schuljahr 1996/97				Schuljahr 1997/98			
	Klassen	Schüler			Klassen	Schüler		
		männlich	weiblich	Summe		männlich	weiblich	Summe
Höhere technische Bundeslehranstalt (Goethestraße)	46	961	171	1132	45	915	208	1123
Höhere technische Bundeslehranstalt (Paul-Hahn-Straße)	64	1677	16	1693	64	1601	27	1628
Höhere gewerbliche Bundeslehranstalt, Fachrichtung Mode und Bekleidungstechnik (Blütenstraße)	15	26	323	349	15	12	324	336
Höhere Bundeslehranstalt für künstlerische Gestaltung (Garnisonstraße)	10	36	221	257	10	39	226	265
Bundeshandelsakademie (Rudigierstraße)	26	265	422	687	26	274	439	713
Bundeshandelsakademie (Aubrunnerweg)	19	217	311	528	20	217	279	496
Höhere Bundeslehranstalt für wirtschaftliche Berufe (Aubrunnerweg)	23	16	567	583	26	23	665	688
Höhere Bundeslehranstalt für wirtschaftliche Berufe (Landwiedstraße)	34	40	854	894	37	35	881	916
Fachschule für wirtschaftliche Berufe der Schwestern Oblatinnen des heiligen Franz von Sales (Kapellenstraße)	6	–	173	173	6	–	165	165
Fachschule für Sozialberufe der Caritas der Diözese Linz (Schiefersederweg)	8	18	152	170	8	15	154	169
Akademie für Sozialarbeit des Landes Oberösterreich (Mitterbergerweg)	4	28	74	102	4	34	92	126
Höhere Bundeslehranstalt für Land- und Ernährungswirtschaft (Elmbergweg)	7	–	198	198	7	–	195	195
Landwirtschaftliche Fachschule und Berufsschule (Riesenhofstraße)	3	1	59	60	3	1	77	78

12.6 ANSTALTEN DER LEHRER- UND ERZIEHERBILDUNG

Bezeichnung	Schuljahr 1996/97				Schuljahr 1997/98			
	Klassen/ Gruppen	Schüler/Studierende			Klassen/ Gruppen	Schüler/Studierende		
		männlich	weiblich	Summe		männlich	weiblich	Summe
Bundesanstalt für Leibeserziehung (Auf der Gugl)	·	570	240	810[1]	·	439	246	685[2]
Bundesbildungsanstalt für Kindergartenpädagogik (Honauerstraße)	16	19	468	487	16	21	469	490
Schule der Kreuzschwestern - Bildungsanstalt für Kindergartenpädagogik (Stockhofstraße)	10	–	267	267	10	–	276	276
Kolleg für Kindergartenpädagogik für Berufstätige des Berufsförderungsinstituts OÖ. (Honauerstraße)	1	–	19	19	1	–	19	19
Kolleg für Sozialpädagogik der Diözese Linz (Salesianumweg)	1	3	23	26	2	5	37	42
Pädagogische Akademie des Bundes in Oberösterreich (Kaplanhofstraße)	29	116	484	600	24	92	416	508
Pädagogische Akademie der Diözese Linz (Salesianumweg)	25	103	476	579	25	89	435	524
Berufspädagogische Akademie des Bundes in Oberösterreich (Kaplanhofstraße)	13	78	119	197	14	137	100	237
Religionspädagogische Akademie der Diözese Linz (Salesianumweg)	3	8	30	38	3	10	32	42
Summe	98	897	2126	3023	95	793	2030	2823

1) Kursteilnehmer 1996 2) Kursteilnehmer 1997

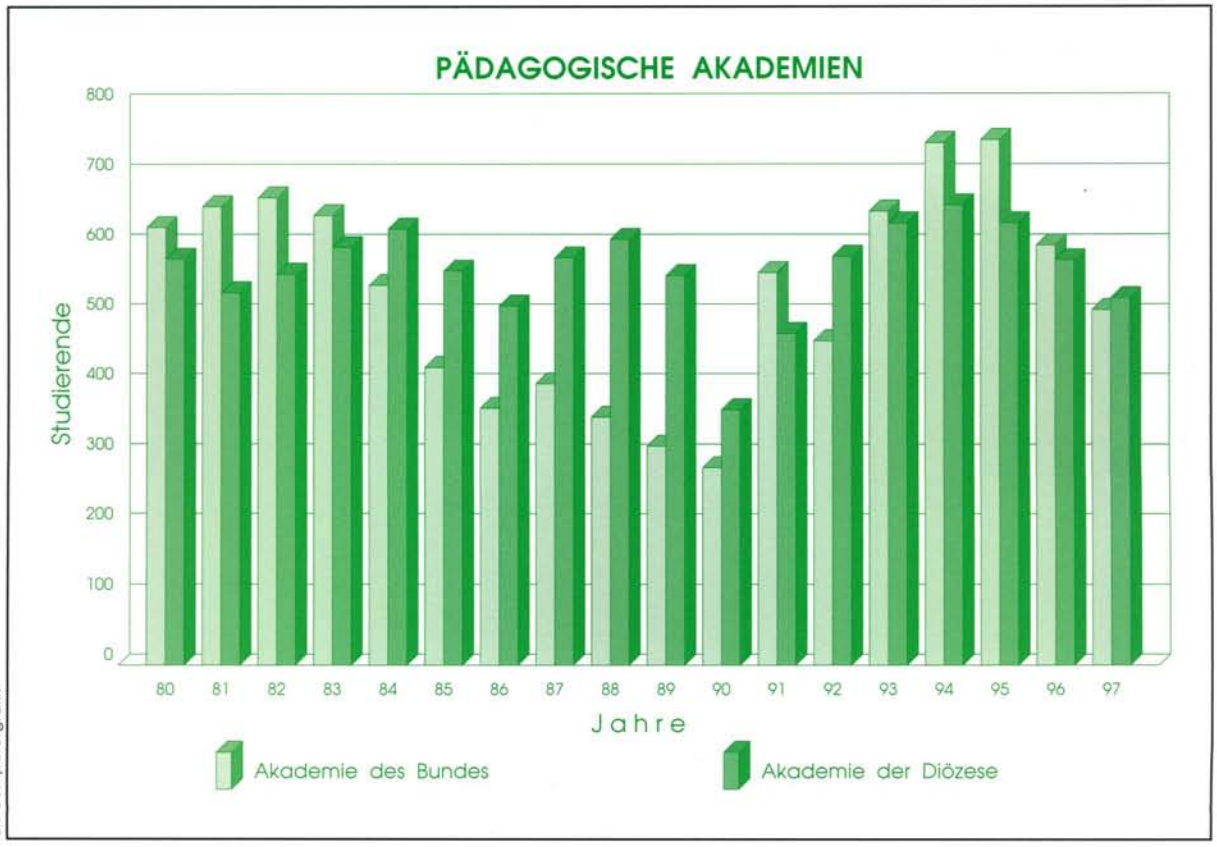

afs-computergrafik

MITTLERE UND HÖHERE SCHULEN

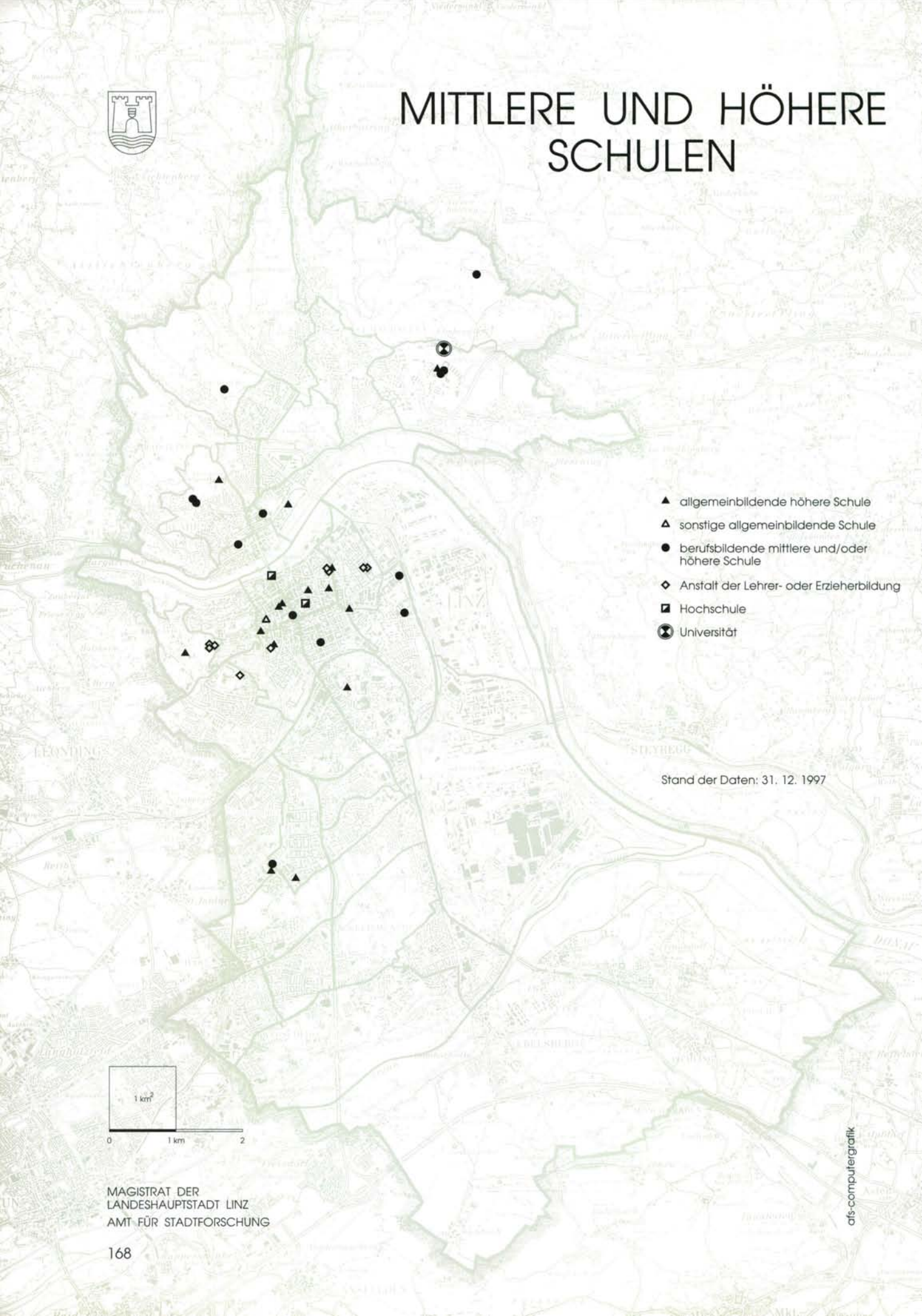

MAGISTRAT DER
LANDESHAUPTSTADT LINZ
AMT FÜR STADTFORSCHUNG

12.7 HOCHSCHULEN

12.7.1 HOCHSCHULE FÜR KÜNSTLERISCHE UND INDUSTRIELLE GESTALTUNG

Studienrichtung	Wintersemester 1996/97			Wintersemester 1997/98		
	männlich	weiblich	Summe	männlich	weiblich	Summe
Kunsterziehung	34	65	99	29	69	98
Malerei und Graphik	13	29	42	10	38	48
Experimentelle visuelle Gestaltung	32	21	53	35	25	60
Bildhauerei	26	18	44	25	21	46
Textil	6	35	41	7	35	42
Industrial Design	29	11	40	28	13	41
Architektur	37	13	50	43	18	61
Visuelle Mediengestaltung	44	46	90	39	49	88
Keramik	9	27	36	10	32	42
Metall	18	23	41	22	21	43
STUDIEN VON ORDENTLICHEN HÖRERN	248	288	536	248	321	569

12.7.2 KATHOLISCH-THEOLOGISCHE HOCHSCHULE

Studienrichtung	Wintersemester 1996/97			Wintersemester 1997/98		
	männlich	weiblich	Summe	männlich	weiblich	Summe
Fachtheologische Studienrichtung	100	38	138	85	47	132
Selbständig-religionspädagogische Studienrichtung	52	42	94	43	45	88
Kombinierte religionspädagogische Studienrichtung	11	10	21	9	14	23
Erweiterungsstudium	6	5	11	4	2	6
Pastorallehrgang	11	4	15	10	2	12
Doktorat	22	3	25	22	4	26
Lizentiat	1	–	1	–	–	–
Magisterium	1	–	1	1	–	1
STUDIEN VON ORDENTLICHEN HÖRERN	204	102	306	174	114	288

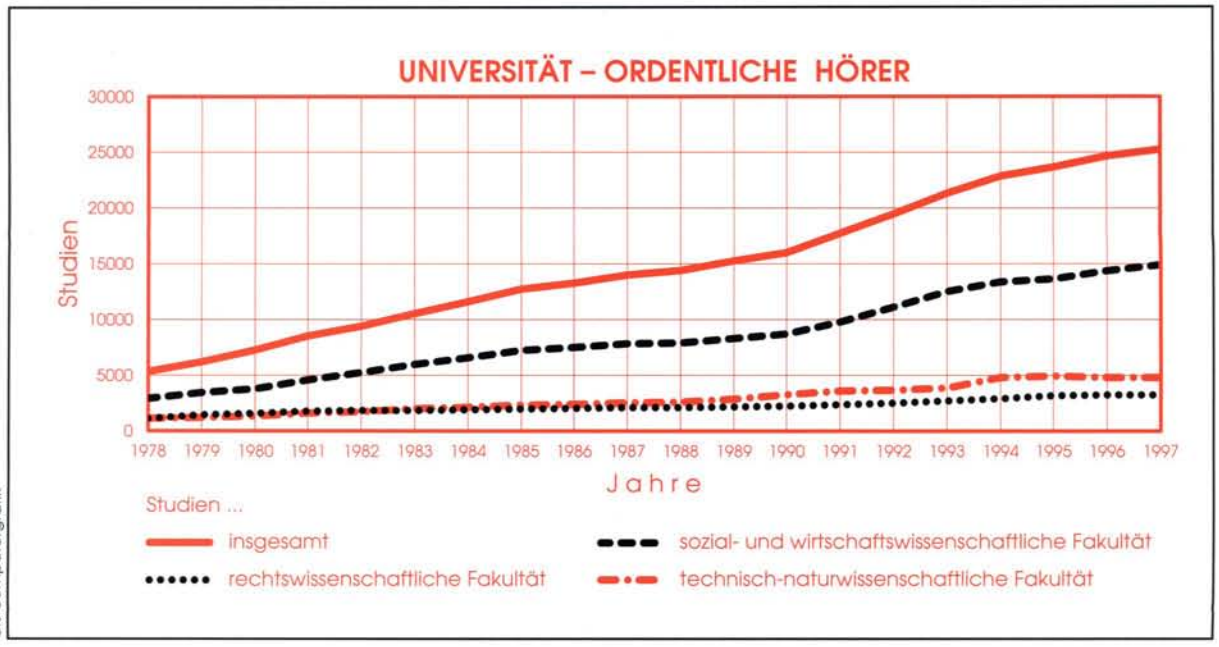

afs-computergrafik

12.8 JOHANNES KEPLER UNIVERSITÄT

12.8.1 LEHRPERSONEN

Lehrpersonen	Wintersemester 1996/97		Wintersemester 1997/98	
	Summe	dar. weiblich	Summe	dar. weiblich
ordentliche Universitätsprofessoren	83	2	85	2
außerordentliche Universitätsprofessoren	21	1	22	1
emeritierte Universitätsprofessoren	12	–	12	–
Honorarprofessoren	13	–	15	–
Universitätsdozenten	64	5	65	4
Universitätslektoren	616	137	633	124
Gastprofessoren und -dozenten	11	1	16	–
Bundeslehrer an der Universität	19	6	18	6
Universitätsassistenten	248	38	247	41
Vertragsassistenten	135	40	99	29
Beamte und Vertragsbed. des wissensch. Dienstes	32	7	33	7

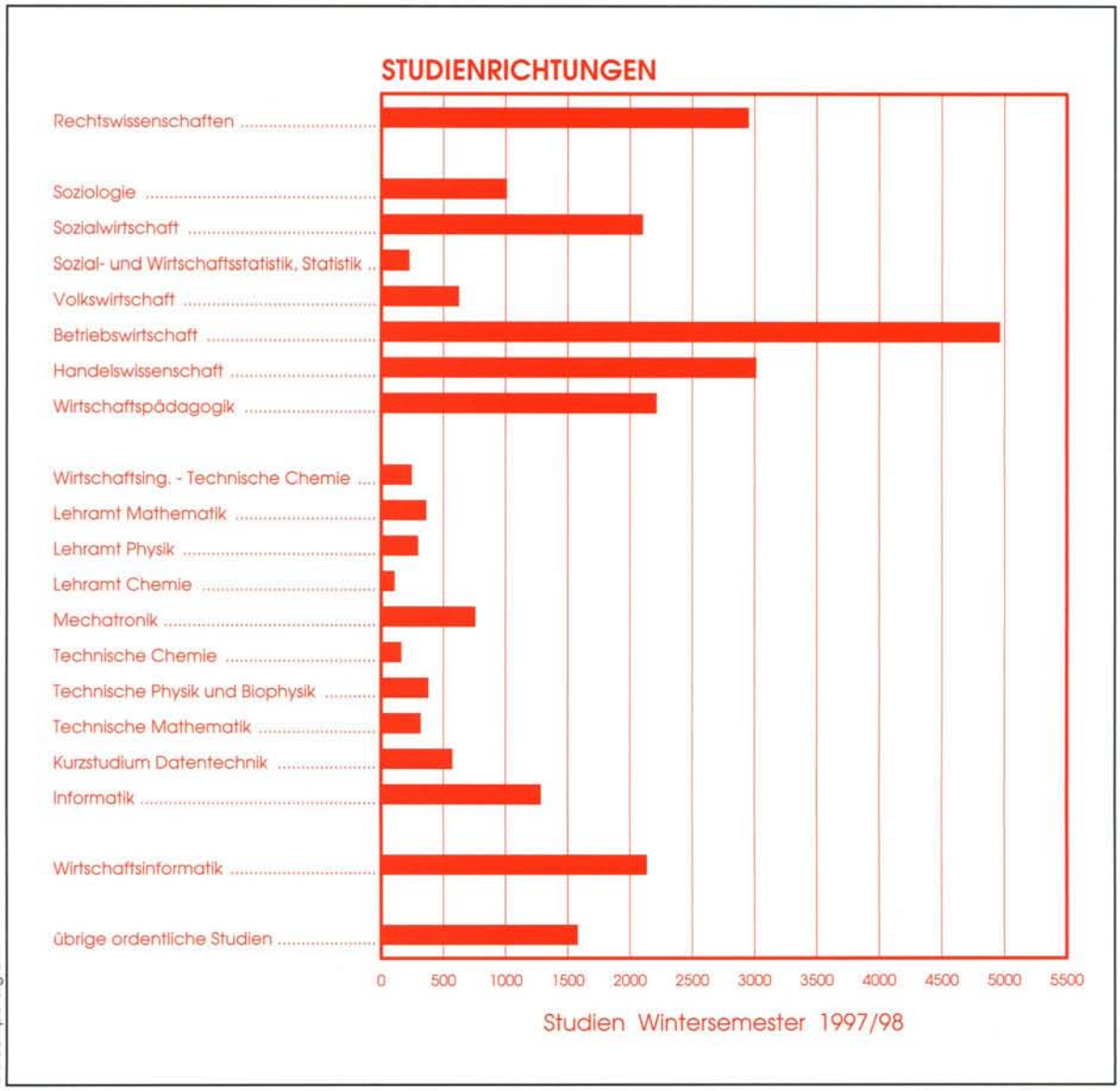

12.8.2 STUDIENRICHTUNGEN

Studienrichtung	Wintersem. 1996/97			Wintersem. 1997/98		
	Österreicher		Aus-länder	Österreicher		Aus-länder
	Summe	dar. weibl.		Summe	dar. weibl.	
Rechtswissenschaften	2934	1285	61	2879	1267	70
Doktoratsstudium Rechtswissenschaften	277	97	12	310	115	12
RECHTSWISSENSCHAFTLICHE FAKULTÄT	3211	1382	73	3189	1382	82
Soziologie	890	569	36	970	608	36
Sozialwirtschaft	1755	777	49	2039	934	61
Sozial- und Wirtschaftsstatistik	4	–	–	4	–	–
Statistik	202	56	4	212	61	4
Volkswirtschaft	541	197	58	569	212	52
Betriebswirtschaft	4891	1838	211	4727	1782	234
Handelswissenschaft	2623	1180	71	2862	1326	151
Wirtschaftspädagogik	2239	1086	40	2181	1084	32
Doktoratsstudium Sozial- und Wirtschaftswissenschaften	742	251	59	734	244	58
SOZIAL- UND WIRTSCHAFTSWISSENSCHAFTLICHE FAKULTÄT	13887	5954	528	14298	6251	628
Wirtschaftsingenieurwesen - Technische Chemie	246	46	6	238	56	6
Lehramt Mathematik	355	121	6	353	129	7
Lehramt Physik	287	75	5	288	76	6
Lehramt Chemie	92	37	1	102	39	1
Mechatronik	727	30	29	725	31	28
Technische Chemie	127	35	2	156	41	3
Technische Physik und Biophysik	374	42	11	362	39	14
Technische Mathematik	331	79	16	304	70	12
Kurzstudium Datentechnik	549	76	45	524	66	48
Informatik	1201	118	56	1215	112	68
Erweiterungsstudium	12	6	–	12	4	–
Doktoratsstudium Philosophie / Naturwissenschaften	10	1	1	9	1	–
Doktoratsstudium Technische Wissenschaften	284	27	39	297	27	34
TECHNISCH-NATURWISSENSCHAFTLICHE FAKULTÄT	4595	693	217	4585	691	227
Wirtschaftsinformatik	1887	403	49	2079	482	56
Kombinierte Religionspädagogik	17	9	–	14	9	–
Studium irregulare	32	16	–	43	22	–
Doktoratsstudium Philosophie / Naturwissenschaften	4	2	7	3	1	8
Doktoratsstudium Technische Wissenschaften	23	1	13	29	1	15
SONSTIGE (INTERFAKULTÄRE) STUDIEN	1963	431	69	2168	515	79
Hochschullehrgang	135	71	9	–	–	–
STUDIEN VON ORDENTLICHEN HÖRERN	23791	8531	896	24240	8839	1016
STUDIEN VON AUSSERORDENTLICHEN HÖRERN	1403	611	408	1032	465	379
STUDIEN VON GASTHÖRERN	40	10	2	–	–	–
STUDIEN GESAMT	25234	9152	1306	25272	9304	1395

12.9 VOLKSHOCHSCHULE

12.9.1 ALTERSSTRUKTUR DER HÖRER

Altersgruppen	Fachbereiche							Summe
	Gesellschaft u. Kultur	zweiter Bildungsweg	Naturwissensch.u. Technik	Wirtschaft und Verwaltung	Sprachen	Kreativität und Freizeit	Körper u. Gesundheit	
1996								
bis 14 Jahre	7	1	28	23	507	335	355	1256
15–19 Jahre	41	8	51	23	654	83	142	1002
20–29 Jahre	287	53	34	96	1322	931	1450	4173
30–39 Jahre	437	8	41	146	1564	1095	2066	5357
40–49 Jahre	250	6	102	111	1419	722	1307	3917
50–59 Jahre	185	1	22	80	1609	822	1119	3838
60–69 Jahre	93	–	7	33	829	450	585	1997
70 Jahre und älter	102	9	7	18	459	587	352	1534
Summe	1402	86	292	530	8363	5025	7376	23074
1997								
bis 14 Jahre	22	–	47	16	426	358	403	1272
15–19 Jahre	26	2	109	18	525	84	122	886
20–29 Jahre	335	26	26	122	1382	826	1179	3896
30–39 Jahre	531	10	249	195	1621	1108	1767	5481
40–49 Jahre	322	10	128	167	1566	864	1358	4415
50–59 Jahre	165	1	41	123	1720	790	1119	3959
60–69 Jahre	68	–	6	46	853	395	584	1952
70 Jahre und älter	48	1	1	23	364	546	299	1282
Summe	1517	50	607	710	8457	4971	6831	23143

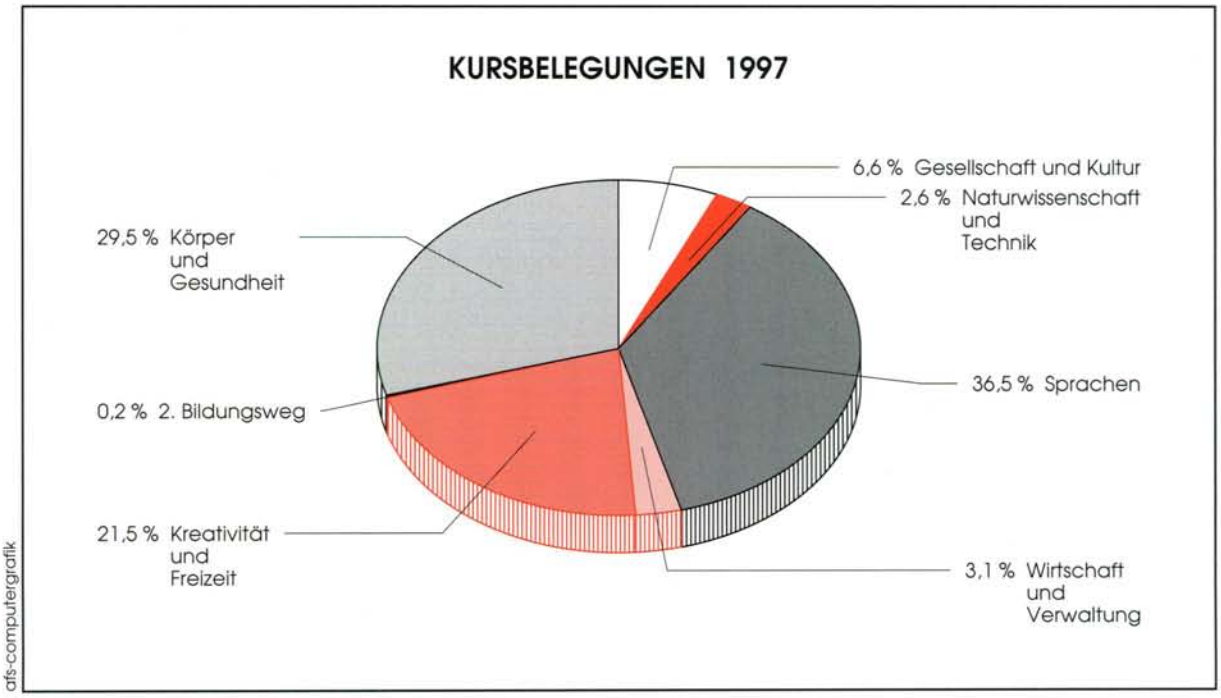

12.9.2 SOZIALSTRUKTUR DER HÖRER

Fachbereiche	Zahl d. durchgeführten Kurse	Zahl d. Kursbelegungen	Kursbesucher nach Geschlecht: männlich	Geschlecht: weiblich	sozialer Stellung: Selbständige	Beamte, Angestellte	Arbeiter	Haushalt	Schüler, Hochschüler	Pensionisten
1996										
Gesellschaft und Kultur	136	1402	425	977	45	788	54	230	104	181
zweiter Bildungsweg	9	86	36	50	–	11	2	–	73	–
Naturwissen. und Technik	37	292	134	158	4	168	12	11	84	13
Wirtschaft u. Verwaltung	84	530	179	351	23	264	48	72	59	64
Sprachen	736	8363	2340	6023	268	3442	474	1496	1573	1110
Kreativität und Freizeit	439	5025	846	4179	81	2310	199	859	536	1040
Körper und Gesundheit	477	7376	1095	6281	168	3804	342	1485	667	910
Summe	1918	23074	5055	18019	589	10787	1131	4153	3096	3318
1997										
Gesellschaft und Kultur	138	1517	341	1176	49	870	79	301	106	112
zweiter Bildungsweg	10	50	26	24	–	19	4	–	27	–
Naturwissen. und Technik	78	607	273	334	2	398	18	14	166	9
Wirtschaft u. Verwaltung	90	710	222	488	39	340	77	143	49	62
Sprachen	729	8457	2338	6119	239	3625	473	1524	1323	1273
Kreativität und Freizeit	448	4971	952	4019	91	2327	214	819	525	995
Körper und Gesundheit	489	6831	988	5843	138	3637	273	1288	626	869
Summe	1982	23143	5140	18003	558	11216	1138	4089	2822	3320

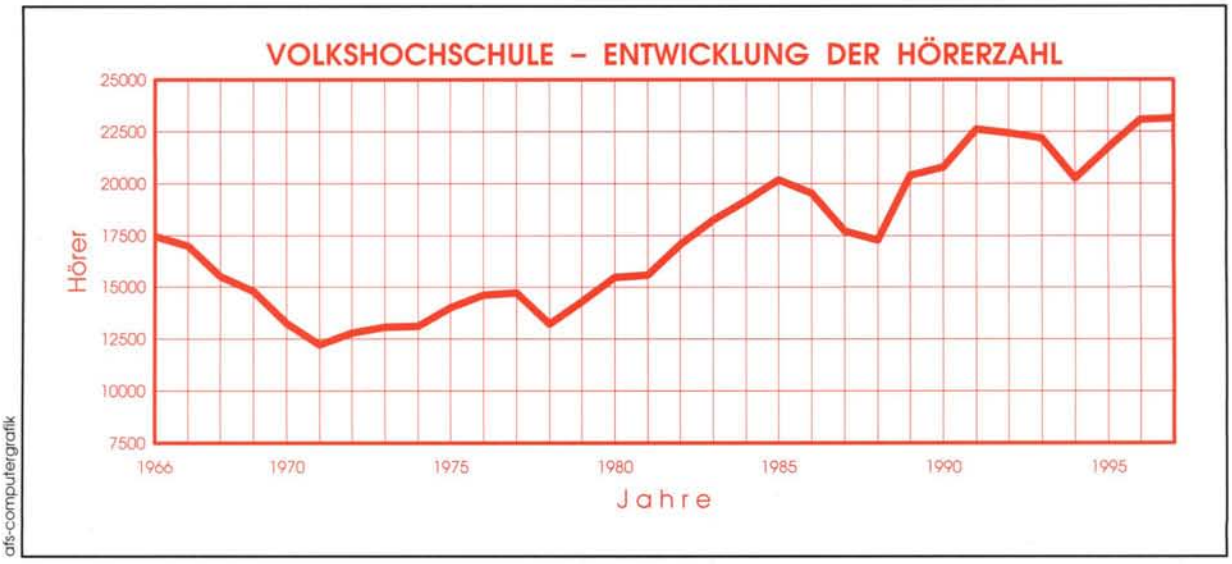

VOLKSHOCHSCHULE KURSORTE

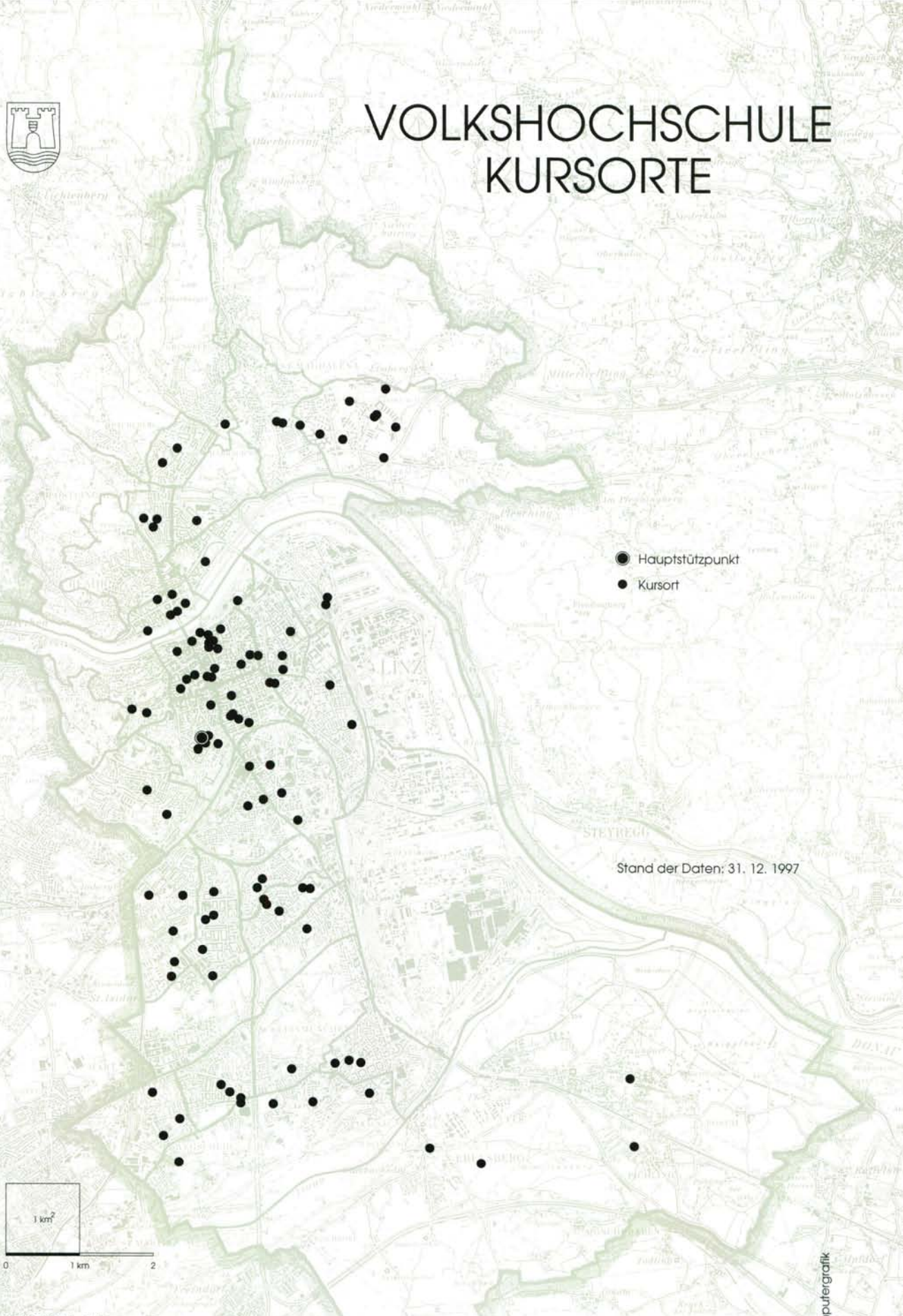

MAGISTRAT DER
LANDESHAUPTSTADT LINZ
AMT FÜR STADTFORSCHUNG

AUSBILDUNGS-STÄTTEN FÜR MUSIK

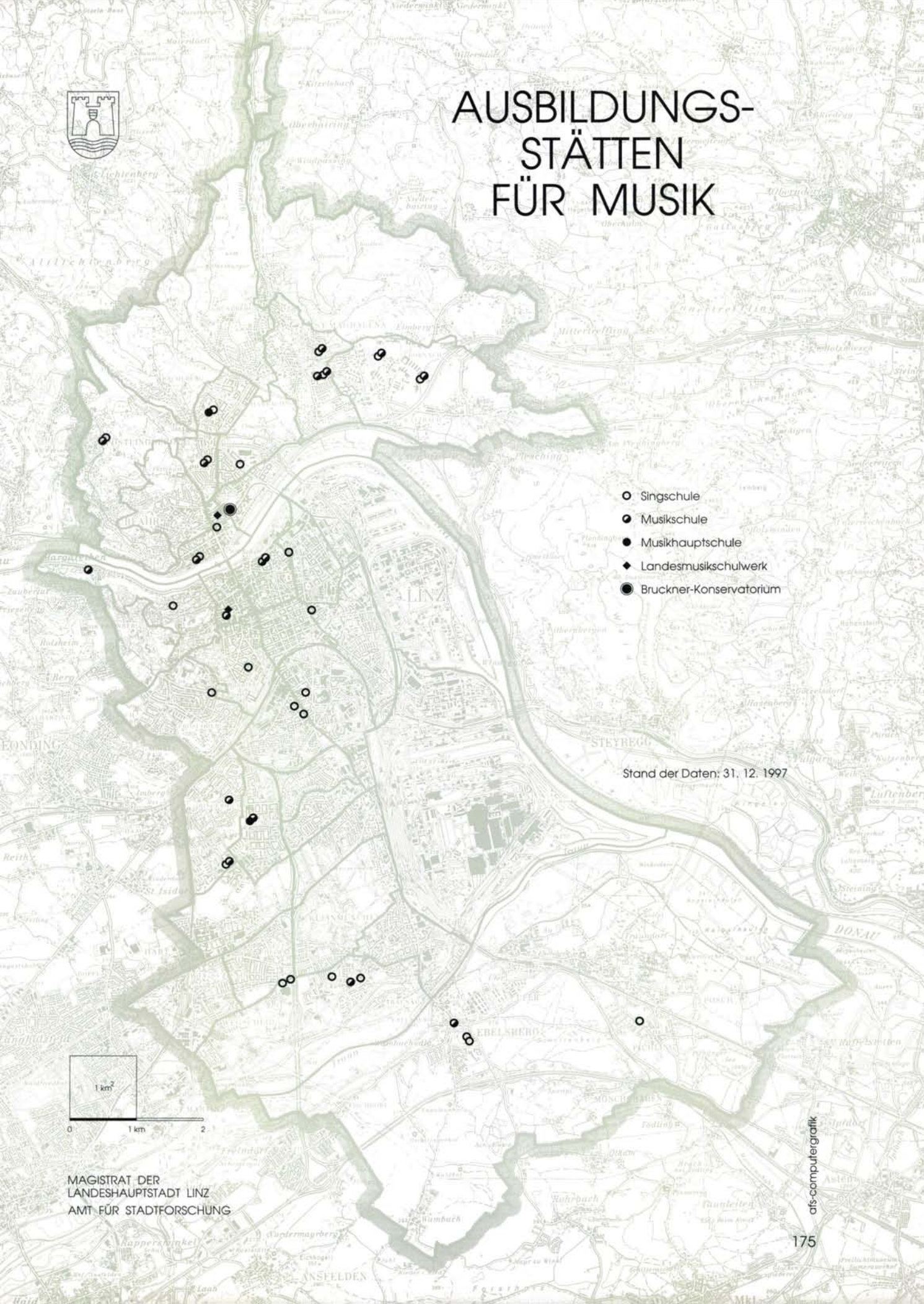

MAGISTRAT DER
LANDESHAUPTSTADT LINZ
AMT FÜR STADTFORSCHUNG

afs-computergrafik

12.10 BRUCKNER-KONSERVATORIUM

Studienrichtung	Wintersemester 1996/97					Wintersemester 1997/98				
	Österreicher				Aus-länder	Österreicher				Aus-länder
	IGP[1]	Konzert-fach	Summe	darunter weiblich		IGP[1]	Konzert-fach	Summe	darunter weiblich	
Komposition	–	2	2	–	–	–	1	1	–	–
Theorie	–	10	10	2	3	–	10	10	3	2
Dirigieren	–	7	7	–	3	–	6	6	–	3
Chorleitung	–	3	3	2	3	–	3	3	2	2
Klavier	33	37	70	53	29	25	26	51	33	24
Orgel	8	8	16	8	3	6	5	11	7	2
Cembalo	1	1	2	1	–	–	1	1	1	–
Akkordeon	5	6	11	4	–	5	5	10	2	2
Violine	11	59	70	49	18	12	41	53	38	17
Viola	3	6	9	7	4	2	6	8	5	3
Viola da Gamba	1	–	1	1	–	1	–	1	1	–
Violoncello	3	9	12	8	3	3	8	11	8	3
Kontrabaß	2	7	9	4	–	–	6	6	2	1
Gitarre	12	12	24	11	2	10	13	23	10	1
Hackbrett	5	–	5	3	–	5	–	5	3	–
Harfe	2	1	3	3	–	3	–	3	2	–
Zither	6	–	6	4	–	7	–	7	6	–
Flöte	9	16	25	24	5	9	12	21	20	4
Blockflöte	13	5	18	15	–	12	4	16	12	1
Oboe	4	12	16	12	–	3	8	11	7	–
Klarinette	12	23	35	17	4	11	23	34	15	4
Fagott	1	5	6	2	–	2	2	4	3	–
Saxophon	6	3	9	4	1	3	5	8	2	1
Horn	2	11	13	1	–	3	9	12	1	–
Trompete	11	24	35	–	2	12	22	34	1	4
Posaune	3	13	16	–	–	3	8	11	–	–
Tuba	2	3	5	–	–	1	4	5	–	–
Schlaginstrumente	7	16	23	1	4	8	9	17	2	4
musikalische Elementarerziehung	17	–	17	15	–	19	–	19	18	1
Jazz und Popularmusik	77	–	77	14	16	75	–	75	16	18
Kirchenmusik	–	1	1	–	–	–	1	1	–	–
Gesang	12	64	76	52	13	10	45	55	38	14
Lied und Oratorium	–	–	–	–	–	–	10	10	7	4
Oper	–	–	–	–	–	–	6	6	4	3
Schauspiel	–	21	21	12	4	–	19	19	12	4
Tanzpädagogik	28	–	28	25	5	20	–	20	17	2
STUDIEN VON ORDENTLICHEN HÖRERN	296	385	681	354	122	270	318	588	298	124
STUDIEN VON AUSSER-ORDENTLICHEN HÖRERN	–	–	106	53	15	–	–	116	73	16
STUDIEN GESAMT	–	–	787	407	137	–	–	704	371	140
Schüler der Vorbereitung	–	–	182	113	14	–	–	201	120	13
Kindertanz	–	–	291	283	4	–	–	295	286	7

1) Instrumental(Gesangs)pädagogik

13

SPORT UND FREIZEIT

SPORTHALLEN

BETREIBER

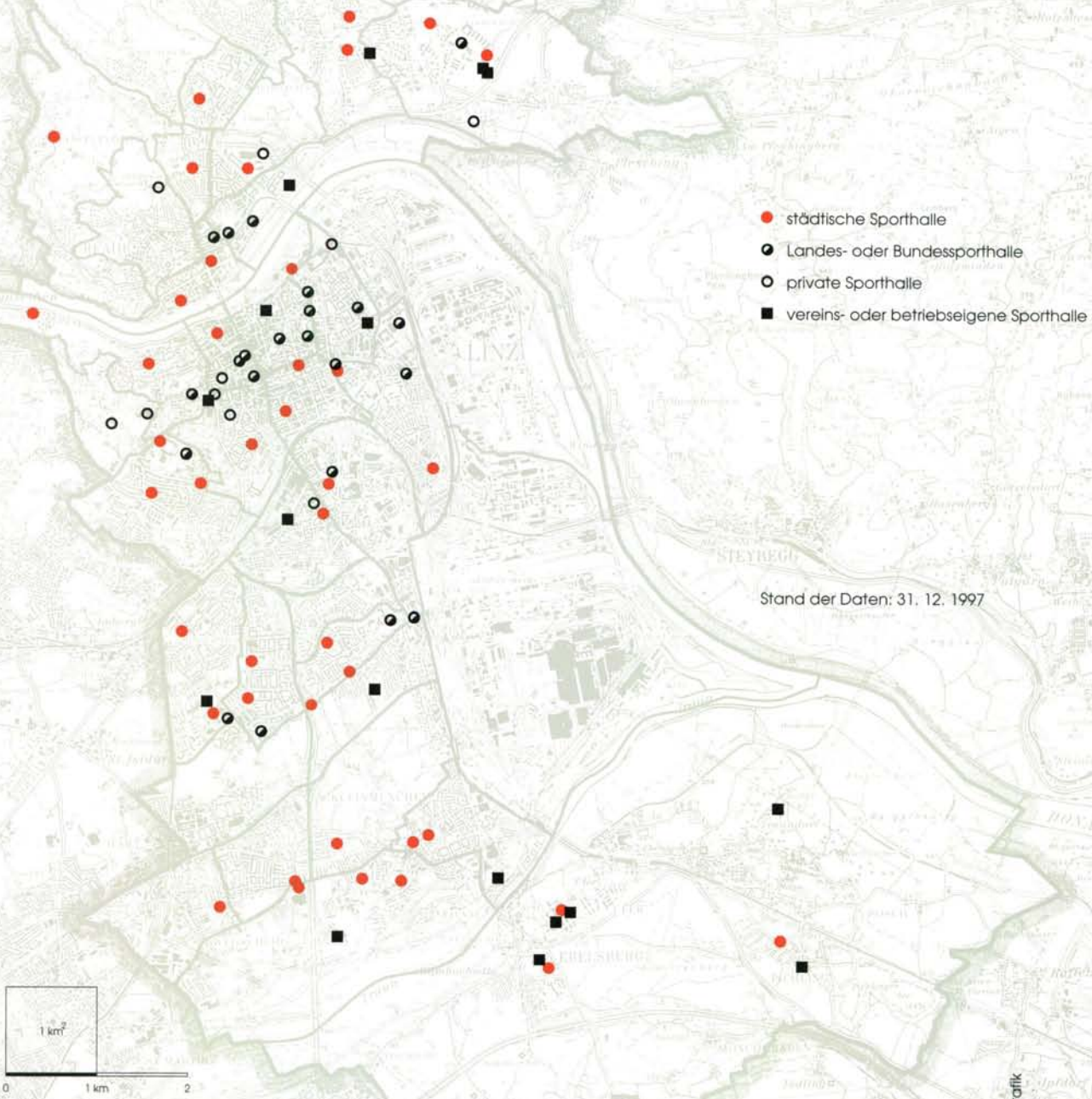

MAGISTRAT DER
LANDESHAUPTSTADT LINZ
AMT FÜR STADTFORSCHUNG

afs-computergrafik

SPORTHALLEN

GRÖSSEN

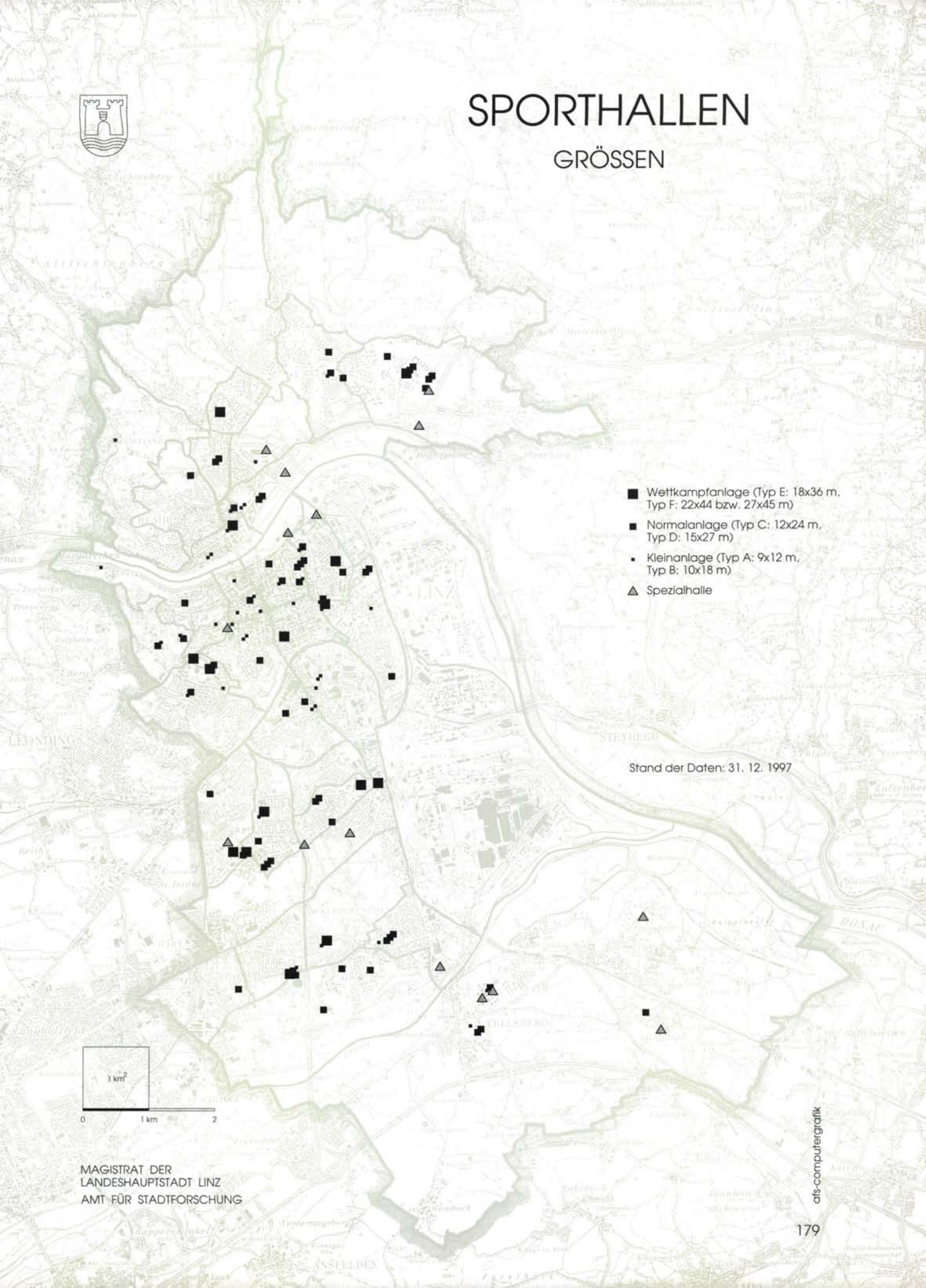

MAGISTRAT DER
LANDESHAUPTSTADT LINZ
AMT FÜR STADTFORSCHUNG

FREISPORTANLAGEN

BETREIBER

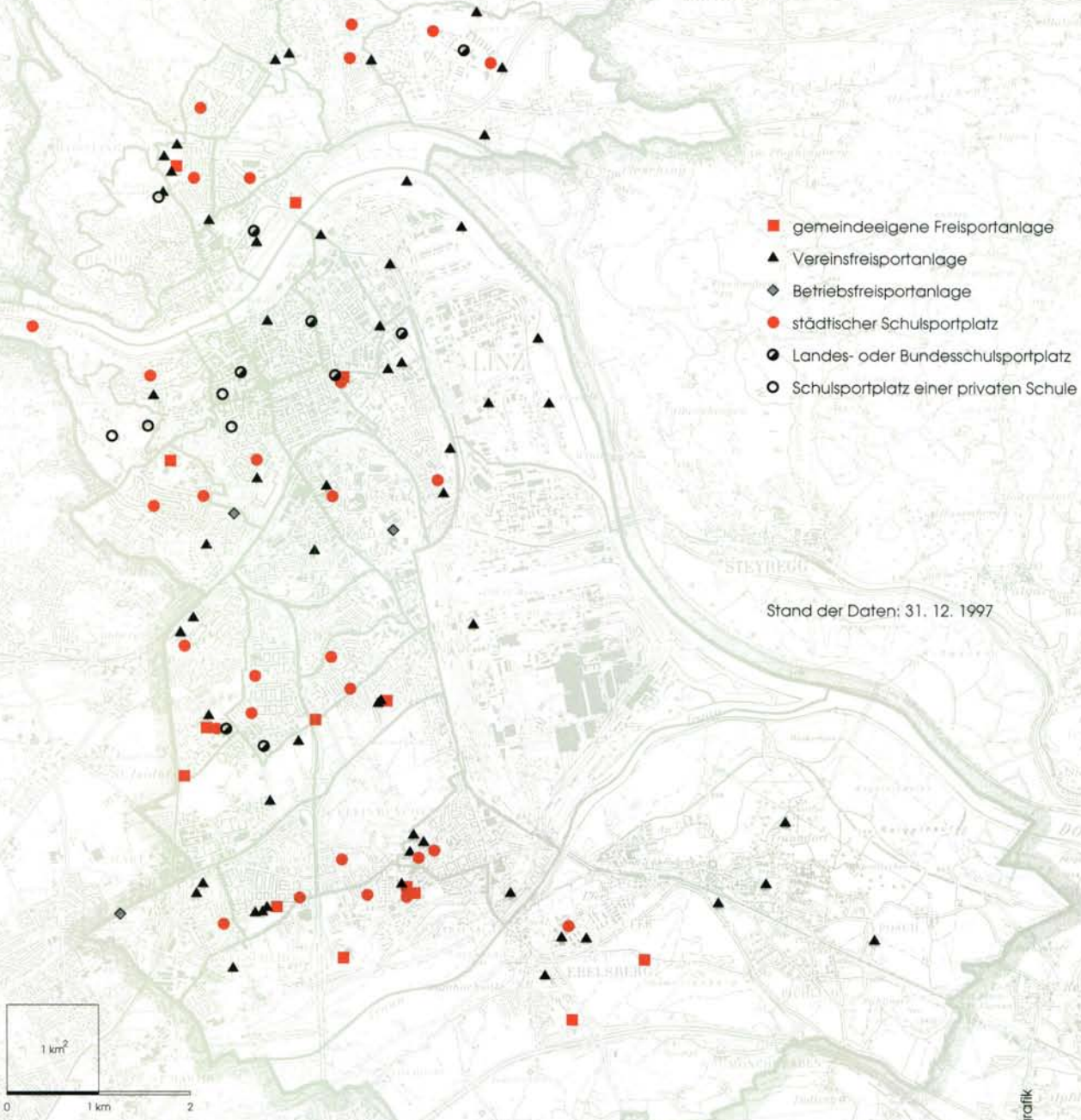

MAGISTRAT DER
LANDESHAUPTSTADT LINZ
AMT FÜR STADTFORSCHUNG

afs-computergrafik

FREISPORTANLAGEN

GRÖSSEN

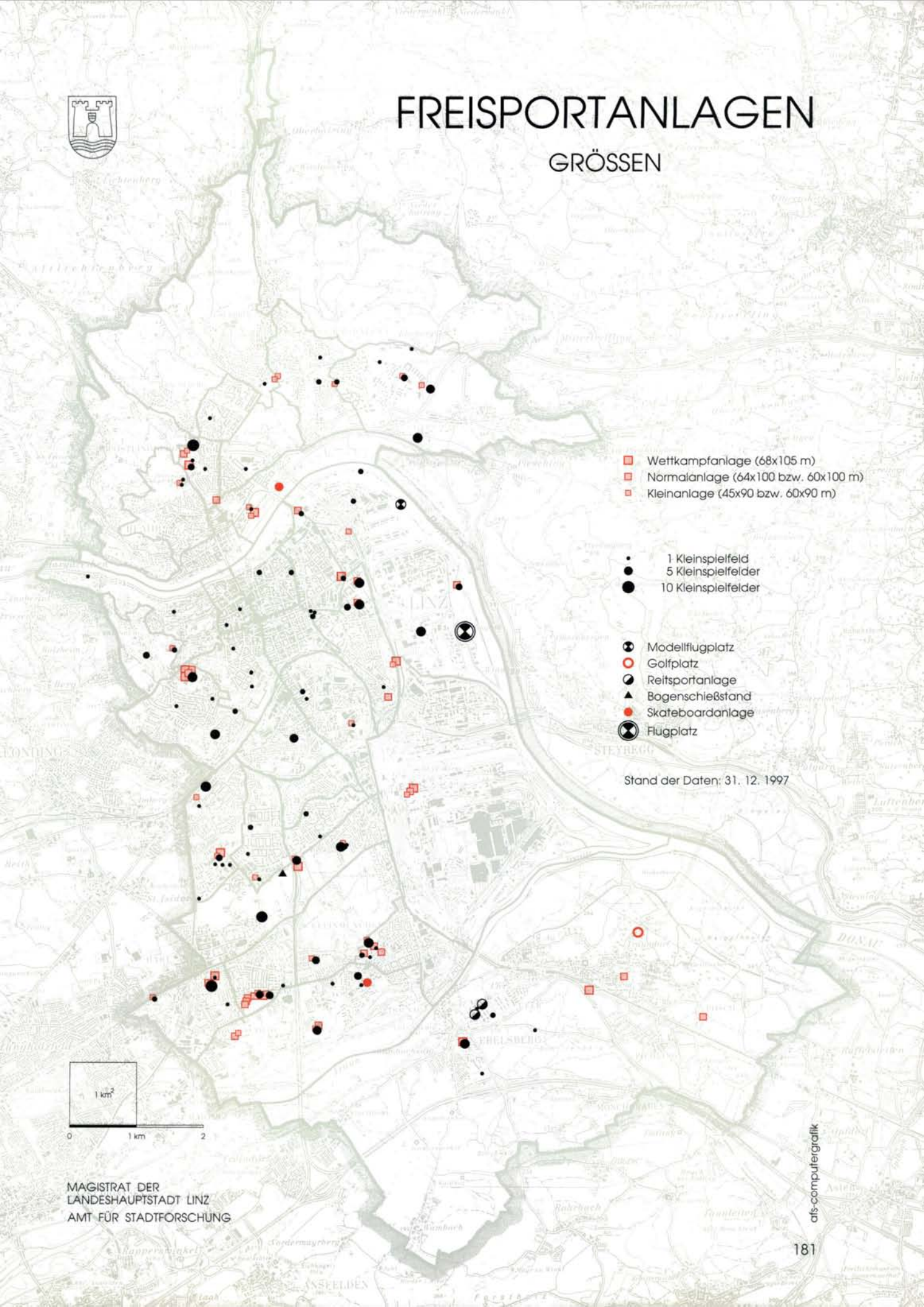

MAGISTRAT DER
LANDESHAUPTSTADT LINZ
AMT FÜR STADTFORSCHUNG

afs-computergrafik

TENNISANLAGEN UND BÄDER

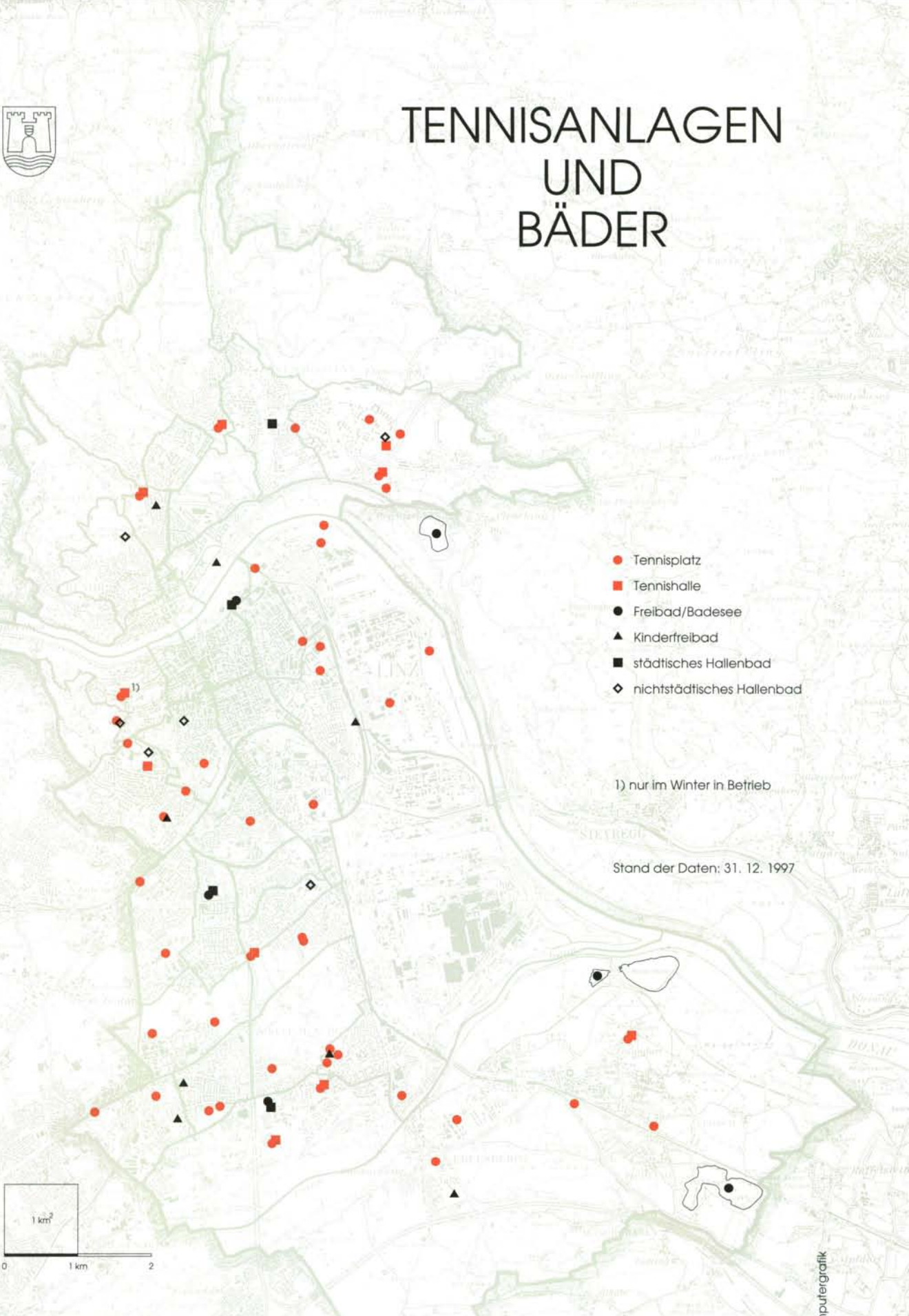

MAGISTRAT DER
LANDESHAUPTSTADT LINZ
AMT FÜR STADTFORSCHUNG

VERANSTALTUNGS-STÄTTEN

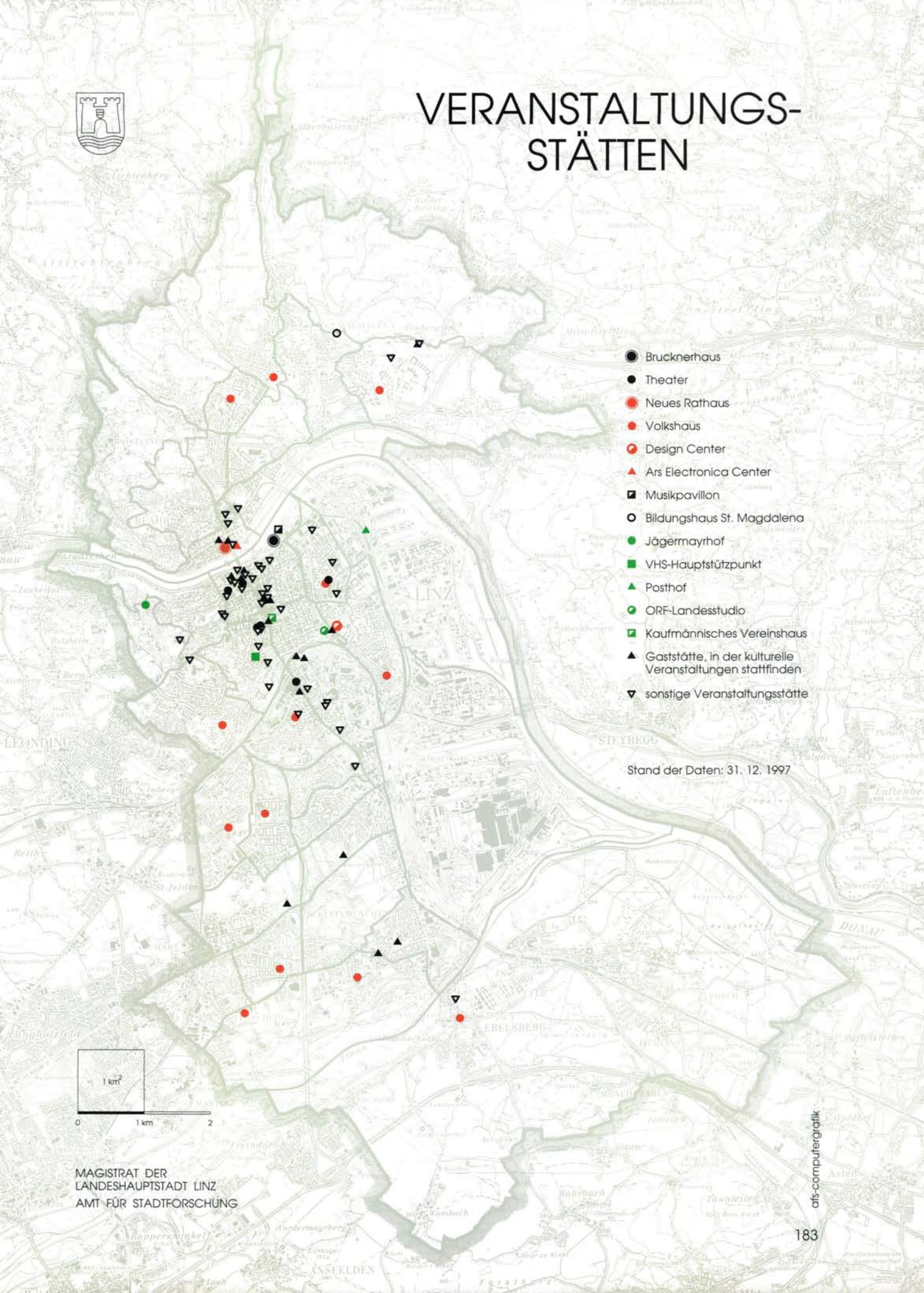

MAGISTRAT DER
LANDESHAUPTSTADT LINZ
AMT FÜR STADTFORSCHUNG

ÖFFENTLICHE SPIELANLAGEN

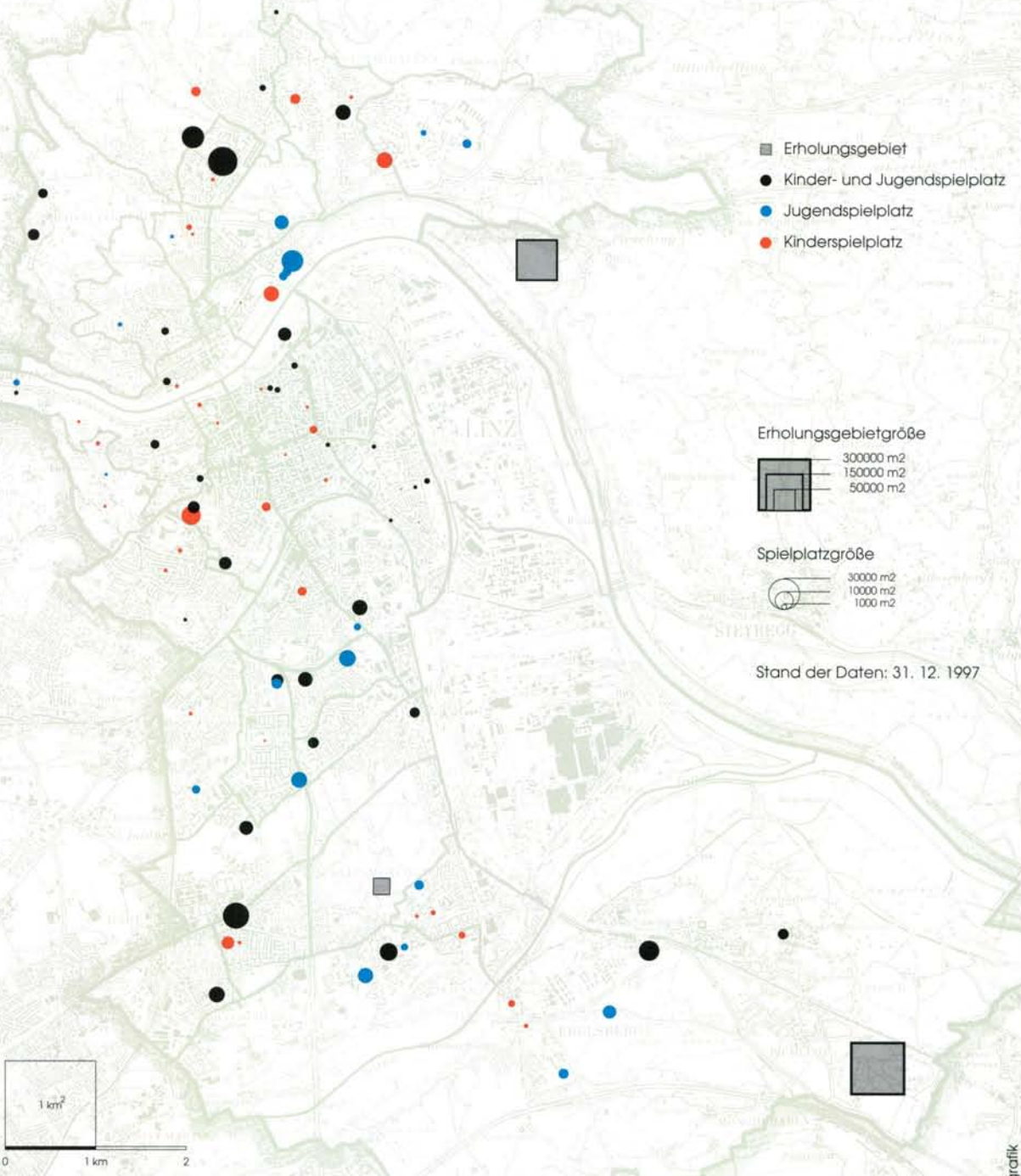

afs-computergrafik

MAGISTRAT DER
LANDESHAUPTSTADT LINZ
AMT FÜR STADTFORSCHUNG

14

GEBÄUDE UND WOHNUNGEN

14.1 GEBÄUDE – EIGENTUMSVERHÄLTNISSE

Statistische Bezirke und Stadtteile	Gebäude	Eigentumsverhältnisse						
		Privatperson(en)		Bund	Land	Gemeinde	gemeinn. Bauverein.	sonst. jur. Person
		eine	mehrere					
1 Altstadtviertel	350	126	111	10	13	8	7	75
2 Rathausviertel	517	133	143	23	11	27	74	106
3 Kaplanhofviertel	405	28	43	27	9	54	191	53
4 Neustadtviertel	626	202	205	2	1	37	58	121
5 Volksgartenviertel	600	151	180	33	14	8	70	144
6 Römerberg-Marg.	546	250	217	3	–	15	16	45
Innenstadt	3044	890	899	98	48	149	416	544
7 Freinberg	127	53	48	1	–	3	–	22
8 Froschberg	1041	302	351	12	39	11	287	39
9 Keferfeld	1006	349	407	4	1	5	215	25
10 Bindermichl	651	69	90	11	–	5	460	16
11 Spallerhof	376	14	29	–	4	8	313	8
12 Wankmüllerhofv.	347	73	156	–	–	6	103	9
13 A.-Hofer-Pl.-Viertel	516	144	161	69	22	3	84	33
Waldegg	4064	1004	1242	97	66	41	1462	152
14 Makartviertel	607	133	137	57	5	9	114	152
15 Franckviertel	749	89	90	67	12	182	234	75
16 Hafenviertel	606	126	108	18	3	10	51	290
Lustenau	1962	348	335	142	20	201	399	517
17 St. Peter	684	38	12	39	–	3	18	574
18 Neue Welt	529	227	247	2	–	4	13	36
19 Scharlinz	480	184	178	–	–	9	73	36
20 Bergern	318	47	101	10	–	–	115	45
21 Neue Heimat	584	111	125	–	–	8	318	22
22 Wegscheid	345	73	94	18	4	1	104	51
23 Schörgenhub	973	151	172	–	–	19	545	86
24 Kleinmünchen	617	104	71	6	3	16	345	72
Kleinmünchen	3846	897	988	36	7	57	1513	348
25 Ebelsberg	2027	591	915	6	3	36	439	37
26 Alt-Urfahr	508	195	181	6	3	38	20	65
27 Heilham	221	8	16	17	4	1	146	29
28 Hartmayrsiedlung	263	15	22	–	1	5	206	14
29 Harbachsiedlung	421	56	105	–	–	190	69	1
30 Karlhofsiedlung	386	105	141	8	–	9	100	23
31 Auberg	683	232	324	6	3	1	65	52
Urfahr	2482	611	789	37	11	244	606	184
32 Pöstlingberg	407	166	194	–	–	3	–	44
33 Bachl-Gründberg	602	227	305	–	1	13	42	14
Pöstlingberg	1009	393	499	–	1	16	42	58
34 St. Magdalena	936	278	494	1	–	9	129	25
35 Katzbach	785	176	382	41	1	9	106	70
36 Elmberg	366	114	147	5	8	–	82	10
St. Magdalena	2087	568	1023	47	9	18	317	105
LINZ GESAMT	21205	5340	6702	502	165	765	5212	2519

Stand der Daten: 31. 12. 1997

GEBÄUDE

EIGENTUMSVERHÄLTNISSE

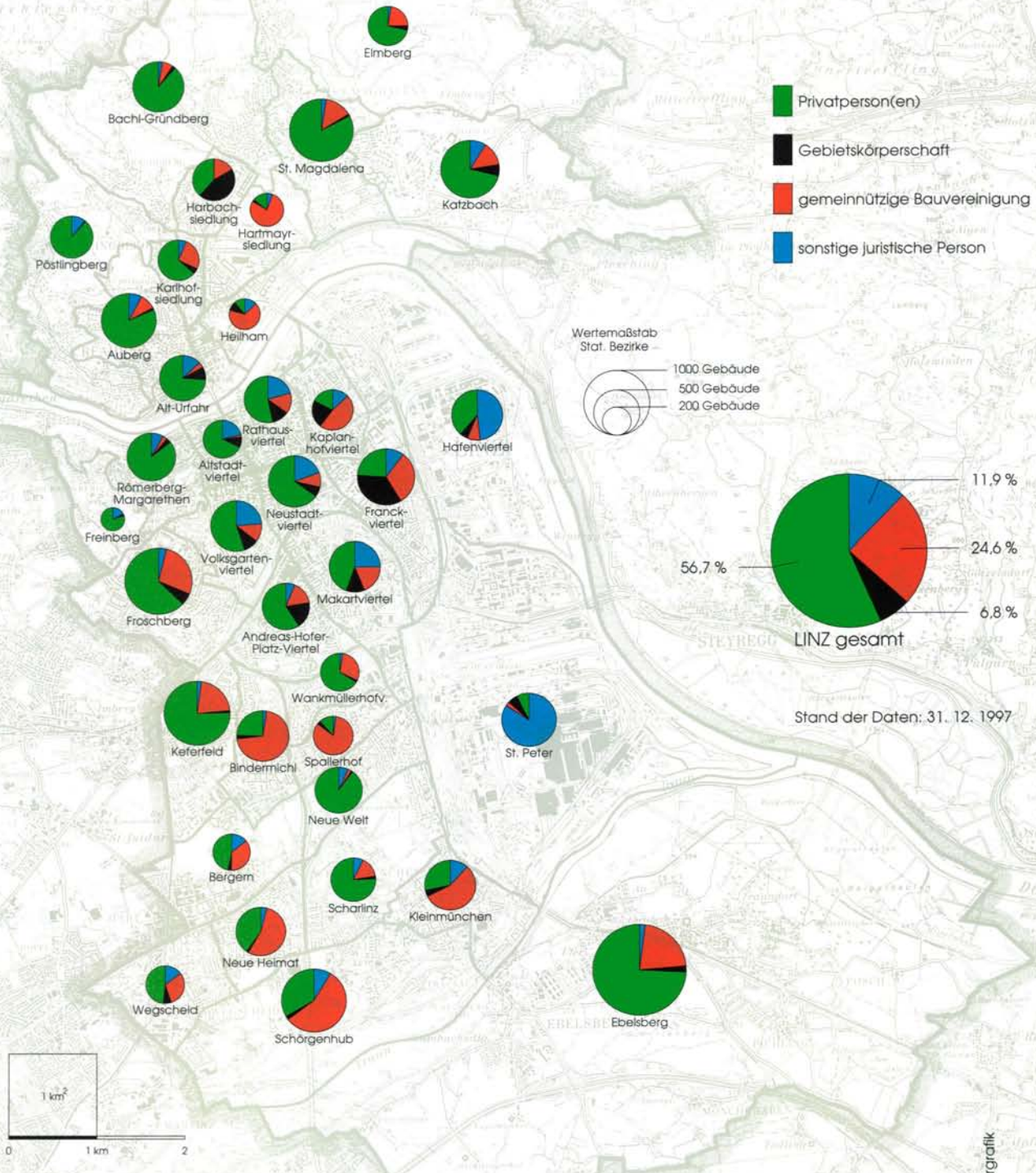

MAGISTRAT DER
LANDESHAUPTSTADT LINZ
AMT FÜR STADTFORSCHUNG

afs-computergrafik

14.2 GEBÄUDE – BAUPERIODE

Statistische Bezirke und Stadtteile	Gebäude	Jahr der Fertigstellung								
		vor 1880	1880-1918	1919-1944	1945-1960	1961-1970	1971-1980	1981-1990	1991–1997	unbekannt
1 Altstadtviertel	350	171	90	15	24	16	10	19	4	1
2 Rathausviertel	517	157	108	60	50	50	37	31	15	9
3 Kaplanhofviertel	405	13	20	150	120	51	20	21	9	1
4 Neustadtviertel	626	48	276	88	107	33	21	34	12	7
5 Volksgartenviertel	600	63	139	117	171	41	26	24	17	2
6 Römerberg-Marg.	546	105	97	83	96	56	38	43	26	2
Innenstadt	3044	557	730	513	568	247	152	172	83	22
7 Freinberg	127	16	8	7	27	12	26	19	10	2
8 Froschberg	1041	6	56	380	198	122	119	74	85	1
9 Keferfeld	1006	6	14	385	84	159	155	135	67	1
10 Bindermichl	651	1	–	257	137	123	74	52	7	–
11 Spallerhof	376	1	2	232	26	31	34	35	15	–
12 Wankmüllerhofv.	347	–	–	–	240	95	2	8	–	2
13 A.-Hofer-Pl.-V.	516	15	86	126	80	103	53	31	21	1
Waldegg	4064	45	166	1387	792	645	463	354	205	7
14 Makartviertel	607	8	143	92	194	59	48	46	13	4
15 Franckviertel	749	4	64	369	164	43	35	23	47	–
16 Hafenviertel	606	6	29	102	88	133	113	90	39	6
Lustenau	1962	18	236	563	446	235	196	159	99	10
17 St. Peter	684	1	7	87	187	132	108	82	16	64
18 Neue Welt	529	4	43	218	75	76	49	33	31	–
19 Scharlinz	480	8	20	143	88	68	84	43	26	–
20 Bergern	318	3	–	18	74	61	55	99	8	–
21 Neue Heimat	584	–	1	167	282	46	30	43	15	–
22 Wegscheid	345	–	3	25	72	75	70	67	32	1
23 Schörgenhub	973	8	10	30	172	104	107	245	296	1
24 Kleinmünchen	617	11	56	244	135	78	45	36	9	3
Kleinmünchen	3846	34	133	845	898	508	440	566	417	5
25 Ebelsberg	2027	108	51	209	284	343	228	330	471	3
26 Alt-Urfahr	508	84	200	60	30	13	32	45	44	–
27 Heilham	221	2	7	90	13	72	24	7	6	–
28 Hartmayrsiedlung	263	6	16	141	70	13	7	8	2	–
29 Harbachsiedlung	421	1	3	189	29	73	18	93	15	–
30 Karlhofsiedlung	386	2	11	218	19	28	49	31	28	–
31 Auberg	683	21	78	187	115	83	41	73	84	1
Urfahr	2482	116	315	885	276	282	171	257	179	1
32 Pöstlingberg	407	27	39	45	54	99	57	57	27	2
33 Bachl-Gründberg	602	23	19	31	140	172	110	67	39	1
Pöstlingberg	1009	50	58	76	194	271	167	124	66	3
34 St. Magdalena	936	15	49	72	152	107	280	136	125	–
35 Katzbach	785	21	10	41	48	163	241	161	99	1
36 Elmberg	366	17	18	11	41	80	37	134	24	4
St. Magdalena	2087	53	77	124	241	350	558	431	248	5
LINZ GESAMT	21205	982	1773	4689	3886	3013	2483	2475	1784	120

Stand der Daten: 31. 12. 1997

GEBÄUDE

BAUPERIODE

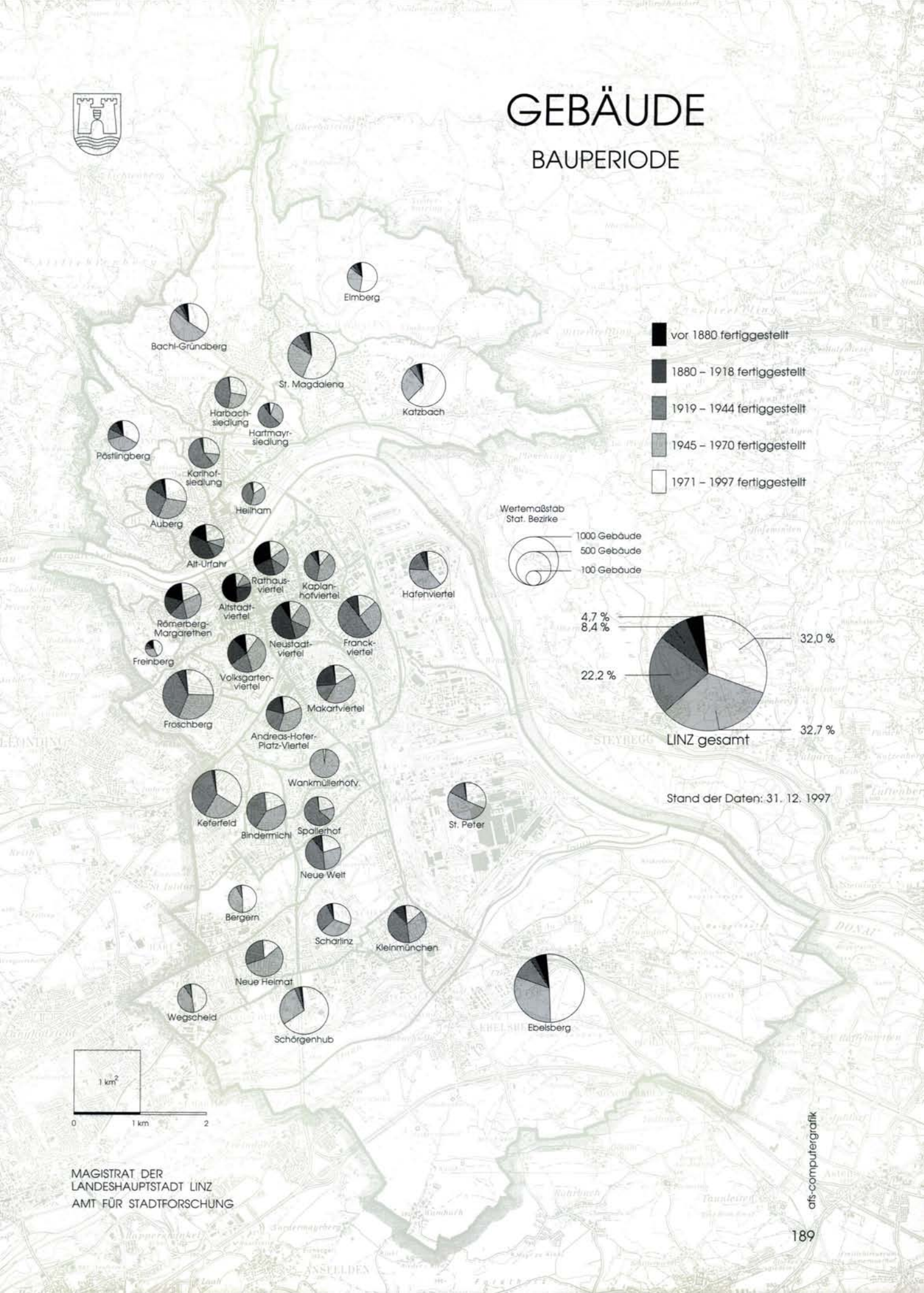

MAGISTRAT DER
LANDESHAUPTSTADT LINZ
AMT FÜR STADTFORSCHUNG

BAUPERIODE

PLANQUADRATE

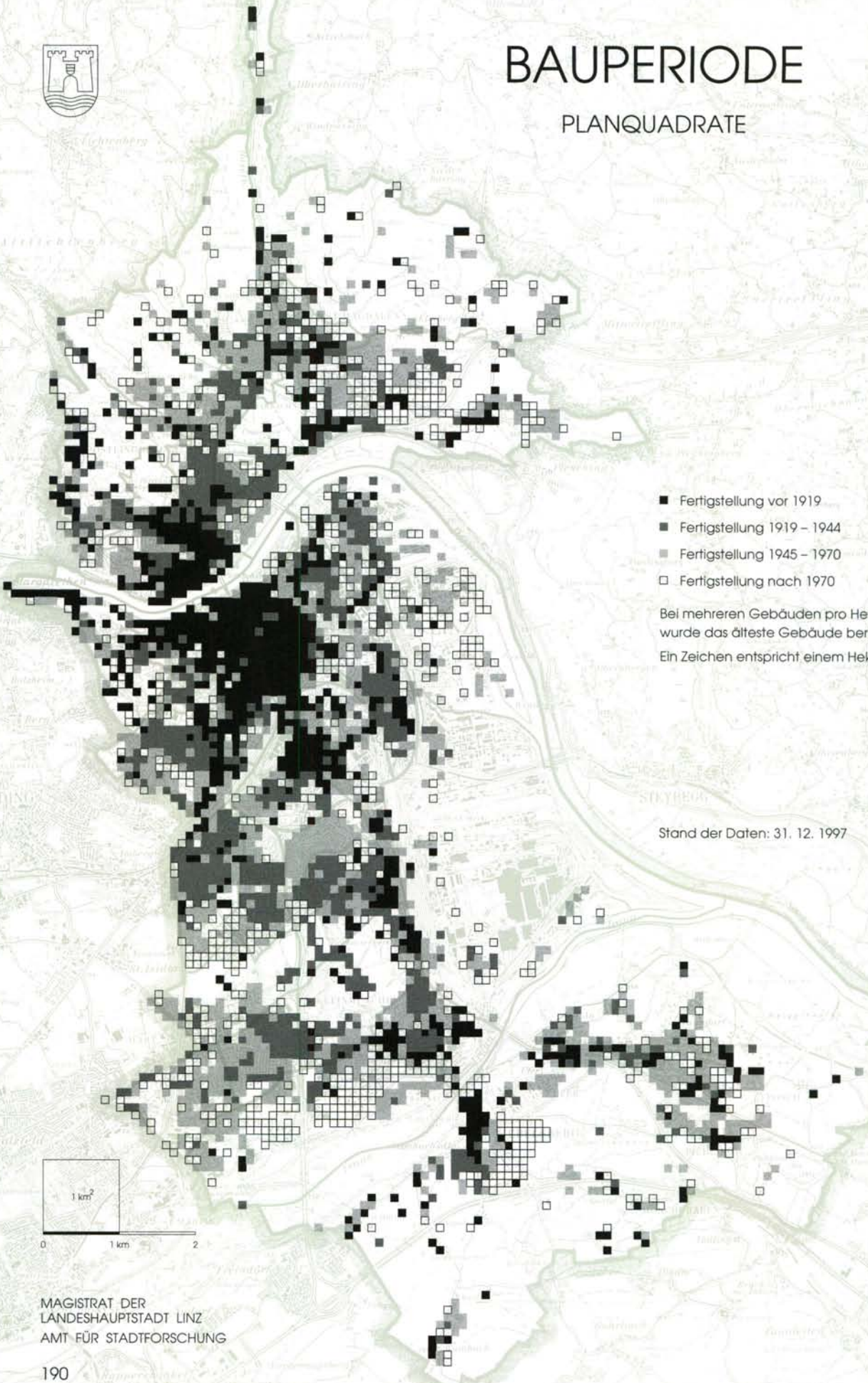

MAGISTRAT DER
LANDESHAUPTSTADT LINZ
AMT FÜR STADTFORSCHUNG

GESCHOSSHÖHEN

PLANQUADRATE

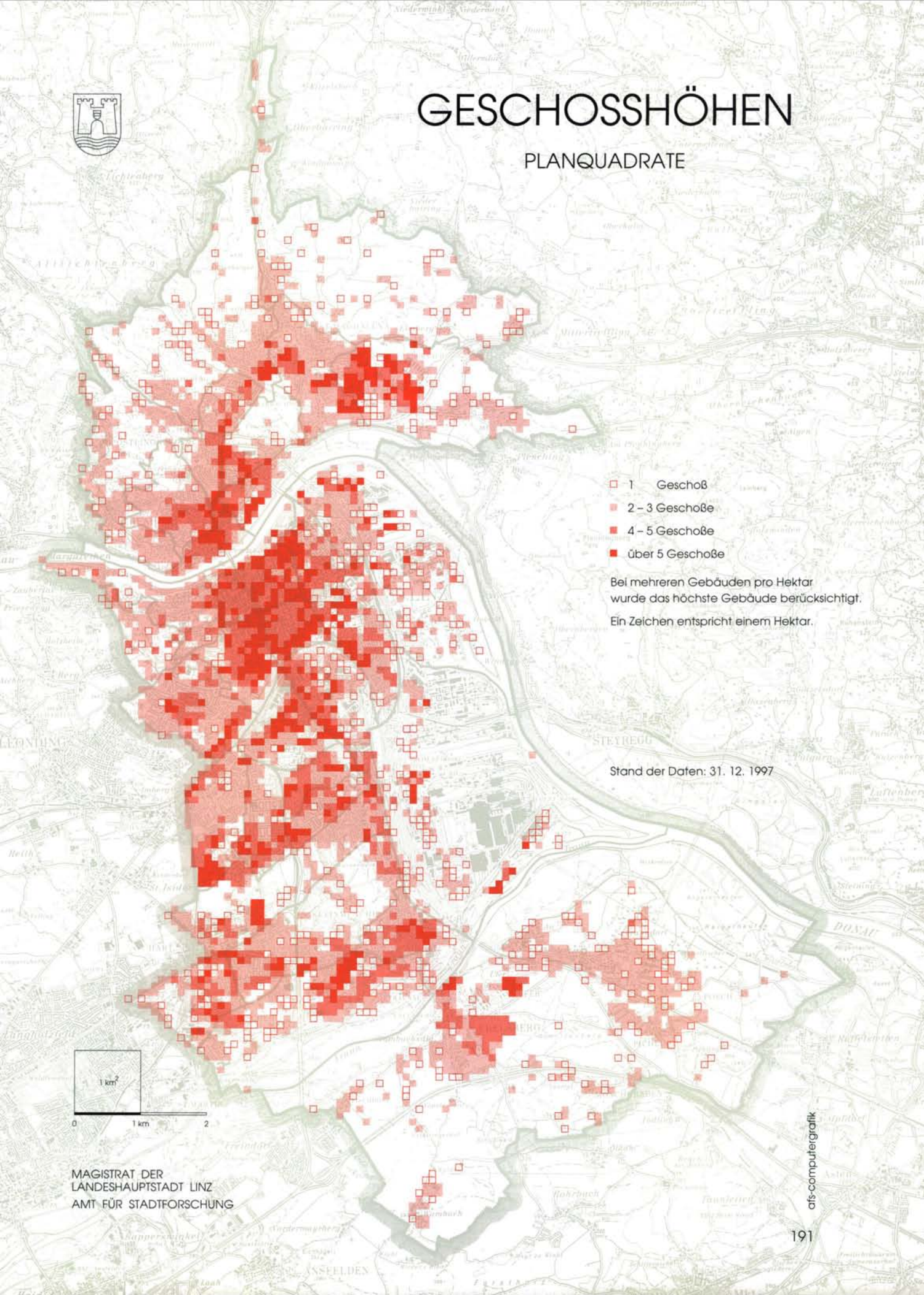

MAGISTRAT DER
LANDESHAUPTSTADT LINZ
AMT FÜR STADTFORSCHUNG

14.3 GEBÄUDE – GESCHOSSANZAHL

Statistische Bezirke und Stadtteile	Gebäude	Anzahl der Geschosse									
		1	2	3	4	5	6	7	8–9	über 9	unbek.
1 Altstadtviertel	350	21	61	120	100	30	11	5	2	–	–
2 Rathausviertel	517	28	78	142	132	56	50	16	5	10	–
3 Kaplanhofviertel	405	32	66	141	95	34	13	6	16	2	–
4 Neustadtviertel	626	78	100	190	133	70	27	18	6	4	–
5 Volksgartenv.	600	54	116	129	138	101	30	27	2	2	1
6 Römerberg-M.	546	125	299	92	21	6	3	–	–	–	–
Innenstadt	3044	338	720	814	619	297	134	72	31	18	1
7 Freinberg	127	35	75	11	3	3	–	–	–	–	–
8 Froschberg	1041	197	587	112	67	55	6	5	5	6	1
9 Keferfeld	1006	387	411	37	99	11	46	5	6	3	1
10 Bindermichl	651	82	119	296	84	46	9	9	5	1	–
11 Spallerhof	376	23	234	21	47	25	20	1	4	1	–
12 Wankmüllerhofv.	347	71	149	25	51	33	9	3	5	1	–
13 A.-Hofer-Pl.-V.	516	93	190	99	44	46	17	10	13	4	–
Waldegg	4064	888	1765	601	395	219	107	33	38	16	2
14 Makartviertel	607	158	131	126	109	40	15	5	15	7	1
15 Franckviertel	749	112	205	249	115	36	22	5	2	3	–
16 Hafenviertel	606	264	247	43	24	11	5	4	4	2	2
Lustenau	1962	534	583	418	248	87	42	14	21	12	3
17 St. Peter	684	389	149	61	39	11	7	7	2	7	12
18 Neue Welt	529	126	360	23	6	3	–	8	–	2	1
19 Scharlinz	480	190	195	21	38	22	12	–	–	1	1
20 Bergern	318	87	84	38	76	11	17	–	5	–	–
21 Neue Heimat	584	177	89	257	48	1	7	–	1	4	–
22 Wegscheid	345	82	117	39	59	26	15	1	5	1	–
23 Schörgenhub	973	227	378	163	164	6	11	5	15	4	–
24 Kleinmünchen	617	166	169	128	77	56	11	7	2	1	–
Kleinmünchen	3846	1055	1392	669	468	125	73	21	28	13	2
25 Ebelsberg	2027	829	820	185	120	51	15	3	2	1	1
26 Alt-Urfahr	508	62	173	149	74	24	16	4	4	2	–
27 Heilham	221	16	26	48	73	40	4	2	2	10	–
28 Hartmayrsiedl.	263	21	24	129	44	16	25	2	2	–	–
29 Harbachsiedl.	421	42	190	137	23	24	3	–	1	1	–
30 Karlhofsiedlung	386	48	214	44	67	10	2	–	1	–	–
31 Auberg	683	96	376	90	87	26	5	–	–	3	–
Urfahr	2482	285	1003	597	368	140	55	8	10	16	–
32 Pöstlingberg	407	133	231	42	1	–	–	–	–	–	–
33 Bachl-Gründb.	602	181	341	58	9	2	5	4	2	–	–
Pöstlingberg	1009	314	572	100	10	2	5	4	2	–	–
34 St. Magdalena	936	213	516	119	47	8	17	10	4	2	–
35 Katzbach	785	146	432	37	24	62	19	32	21	12	–
36 Elmberg	366	132	196	35	3	–	–	–	–	–	–
St. Magdalena	2087	491	1144	191	74	70	36	42	25	14	–
LINZ GESAMT	21205	5123	8148	3636	2341	1002	474	204	159	97	21

Stand der Daten: 31. 12. 1997

14.4 GEBÄUDE – ÜBERWIEGENDE NUTZUNG

Statistische Bezirke und Stadtteile	Gebäude	überwiegende Nutzung							
		Typ 1	Typ 2	Typ 3	Typ 4	Typ 5	Typ 6	Typ 7	unbek.
1 Altstadtviertel	350	108	136	68	3	12	19	4	–
2 Rathausviertel	517	191	164	82	11	8	39	22	–
3 Kaplanhofviertel	405	284	23	29	16	3	40	10	–
4 Neustadtviertel	626	207	227	137	24	5	13	13	–
5 Volksgartenviertel	600	272	170	85	15	10	34	14	–
6 Römerberg-Marg.	546	443	41	16	10	8	10	18	–
Innenstadt	3044	1505	761	417	79	46	155	81	–
7 Freinberg	127	103	3	2	–	–	5	14	–
8 Froschberg	1041	935	59	19	1	3	14	10	–
9 Keferfeld	1006	921	45	14	4	1	16	5	–
10 Bindermichl	651	559	35	17	6	2	11	20	1
11 Spallerhof	376	316	21	7	3	5	16	8	–
12 Wankmüllerhofv.	347	321	4	8	1	4	5	4	–
13 A.-Hofer-Pl.-Viertel	516	299	68	52	47	4	23	23	–
Waldegg	4064	3454	235	119	62	19	90	84	1
14 Makartviertel	607	241	97	90	112	5	21	41	–
15 Franckviertel	749	557	43	60	46	6	25	12	–
16 Hafenviertel	606	194	15	125	228	2	7	34	1
Lustenau	1962	992	155	275	386	13	53	87	1
17 St. Peter	684	70	6	129	351	12	1	106	9
18 Neue Welt	529	424	42	32	13	2	8	8	–
19 Scharlinz	480	402	29	11	25	–	4	9	–
20 Bergern	318	216	10	30	46	2	1	13	–
21 Neue Heimat	584	488	44	22	8	2	14	6	–
22 Wegscheid	345	224	34	28	46	2	5	6	–
23 Schörgenhub	973	824	28	46	36	4	19	16	–
24 Kleinmünchen	617	486	56	27	19	5	13	11	–
Kleinmünchen	3846	3064	243	196	193	17	64	69	–
25 Ebelsberg	2027	1826	74	18	22	8	30	47	2
26 Alt-Urfahr	508	292	125	43	8	6	23	11	–
27 Heilham	221	141	34	18	13	1	8	6	–
28 Hartmayrsiedlung	263	204	27	13	9	–	2	8	–
29 Harbachsiedlung	421	388	13	7	1	–	8	4	–
30 Karlhofsiedlung	386	348	19	4	–	–	9	6	–
31 Auberg	683	590	61	13	9	–	6	4	–
Urfahr	2482	1963	279	98	40	7	56	39	–
32 Pöstlingberg	407	371	19	2	1	4	2	8	–
33 Bachl-Gründberg	602	539	36	5	3	5	3	11	–
Pöstlingberg	1009	910	55	7	4	9	5	19	–
34 St. Magdalena	936	840	36	15	13	3	11	18	–
35 Katzbach	785	661	36	28	13	1	22	24	–
36 Elmberg	366	324	20	5	4	4	1	8	–
St. Magdalena	2087	1825	92	48	30	8	34	50	–
LINZ GESAMT	21205	15609	1900	1307	1167	139	488	582	13

Erklärung der Nutzungsarten:

Typ 1: Wohngebäude
Typ 2: Wohngebäude mit zusätzlicher anderer Nutzung
Typ 3: Geschäfts-, Bürogebäude
Typ 4: Werkstättengebäude, Fabriks-, Lagerhalle
Typ 5: Hotel, Gasthof, Pension
Typ 6: öffentliches Gebäude
Typ 7: sonstige Nutzung

Stand der Daten: 31. 12. 1997

14.5 GEBÄUDE – ANZAHL DER WOHNUNGEN

Statistische Bezirke und Stadtteile	Gebäude	Zahl der Wohnungen							
		1–2	3–4	5–10	11–15	16–20	21–50	über 50	keine
1 Altstadtviertel	350	85	59	110	30	10	4	–	52
2 Rathausviertel	517	96	88	112	50	37	21	5	108
3 Kaplanhofviertel	405	51	16	134	61	47	16	2	78
4 Neustadtviertel	626	115	84	191	51	26	18	4	137
5 Volksgartenviertel	600	129	67	174	68	23	16	3	120
6 Römerberg-Marg.	546	319	83	80	15	2	–	–	47
Innenstadt	3044	795	397	801	275	145	75	14	542
7 Freinberg	127	96	8	2	–	–	–	–	21
8 Froschberg	1041	674	89	131	67	21	25	2	32
9 Keferfeld	1006	730	38	74	80	37	13	–	34
10 Bindermichl	651	161	22	336	65	14	12	1	40
11 Spallerhof	376	60	63	173	43	4	8	–	25
12 Wankmüllerhofv.	347	152	8	81	65	14	9	1	17
13 A.-Hofer-Pl.-Viertel	516	144	63	83	38	33	25	6	124
Waldegg	4064	2017	291	880	358	123	92	10	293
14 Makartviertel	607	75	43	149	54	36	14	5	231
15 Franckviertel	749	128	30	293	119	24	19	8	128
16 Hafenviertel	606	159	25	42	16	1	1	–	362
Lustenau	1962	362	98	484	189	61	34	13	721
17 St. Peter	684	60	4	10	3	–	–	–	607
18 Neue Welt	529	393	36	32	10	–	7	3	48
19 Scharlinz	480	301	29	56	18	32	–	1	43
20 Bergern	318	71	18	81	50	12	7	–	79
21 Neue Heimat	584	215	18	253	49	4	5	1	39
22 Wegscheid	345	107	36	65	36	19	6	2	74
23 Schörgenhub	973	443	23	151	136	70	34	3	113
24 Kleinmünchen	617	195	44	195	100	14	7	2	60
Kleinmünchen	3846	1725	204	833	399	151	66	12	456
25 Ebelsberg	2027	1481	80	294	50	32	3	–	87
26 Alt-Urfahr	508	149	75	158	26	18	12	2	68
27 Heilham	221	19	2	127	13	6	16	2	36
28 Hartmayrsiedlung	263	18	3	148	30	30	9	–	25
29 Harbachsiedlung	421	150	14	208	23	2	3	2	19
30 Karlhofsiedlung	386	220	26	94	26	8	2	–	10
31 Auberg	683	418	55	118	46	13	8	3	22
Urfahr	2482	974	175	853	164	77	50	9	180
32 Pöstlingberg	407	340	27	30	2	–	–	–	8
33 Bachl-Gründberg	602	472	41	46	22	5	3	1	12
Pöstlingberg	1009	812	68	76	24	5	3	1	20
34 St. Magdalena	936	609	80	135	29	7	33	–	43
35 Katzbach	785	451	30	74	72	22	53	13	70
36 Elmberg	366	322	10	12	2	–	1	–	19
St. Magdalena	2087	1382	120	221	103	29	87	13	132
LINZ GESAMT	21205	9608	1437	4452	1565	623	410	72	3038

Stand der Daten: 31. 12. 1997

GEBÄUDE MIT WOHNUNGEN

BAUPERIODE

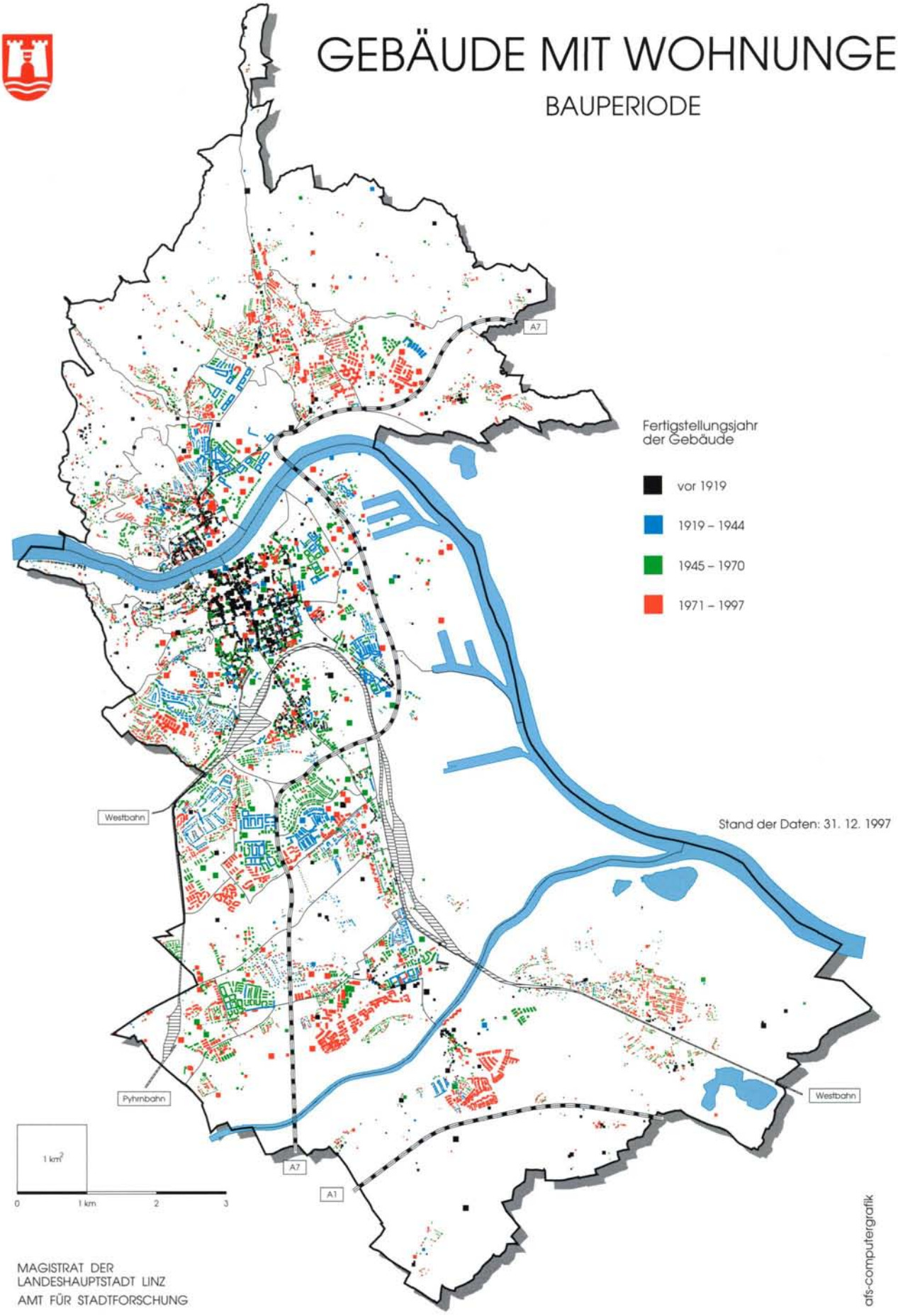

MAGISTRAT DER
LANDESHAUPTSTADT LINZ
AMT FÜR STADTFORSCHUNG

afs-computergrafik

WOHNUNGS-DICHTE

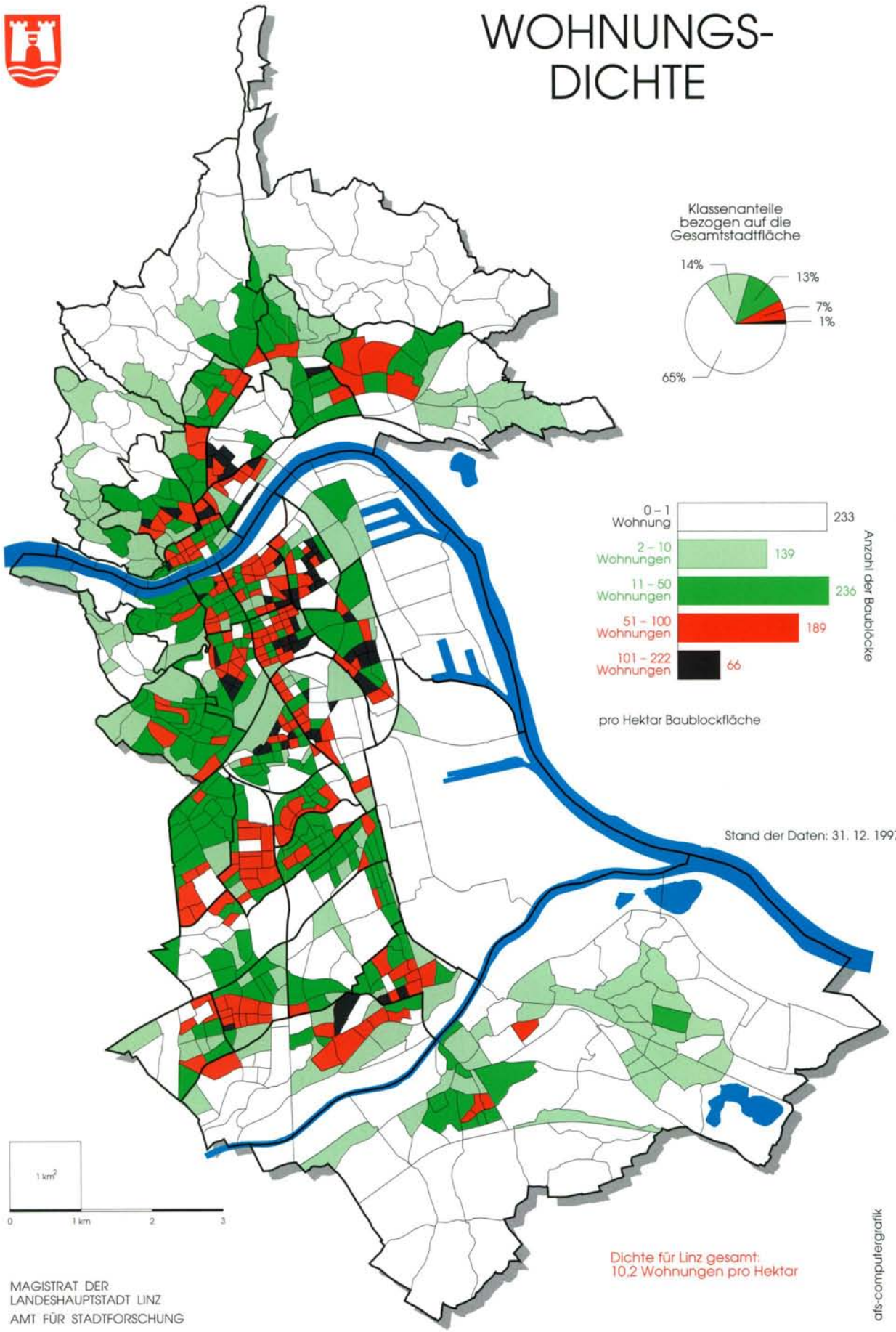

MAGISTRAT DER
LANDESHAUPTSTADT LINZ
AMT FÜR STADTFORSCHUNG

WOHNUNGEN

PLANQUADRATE

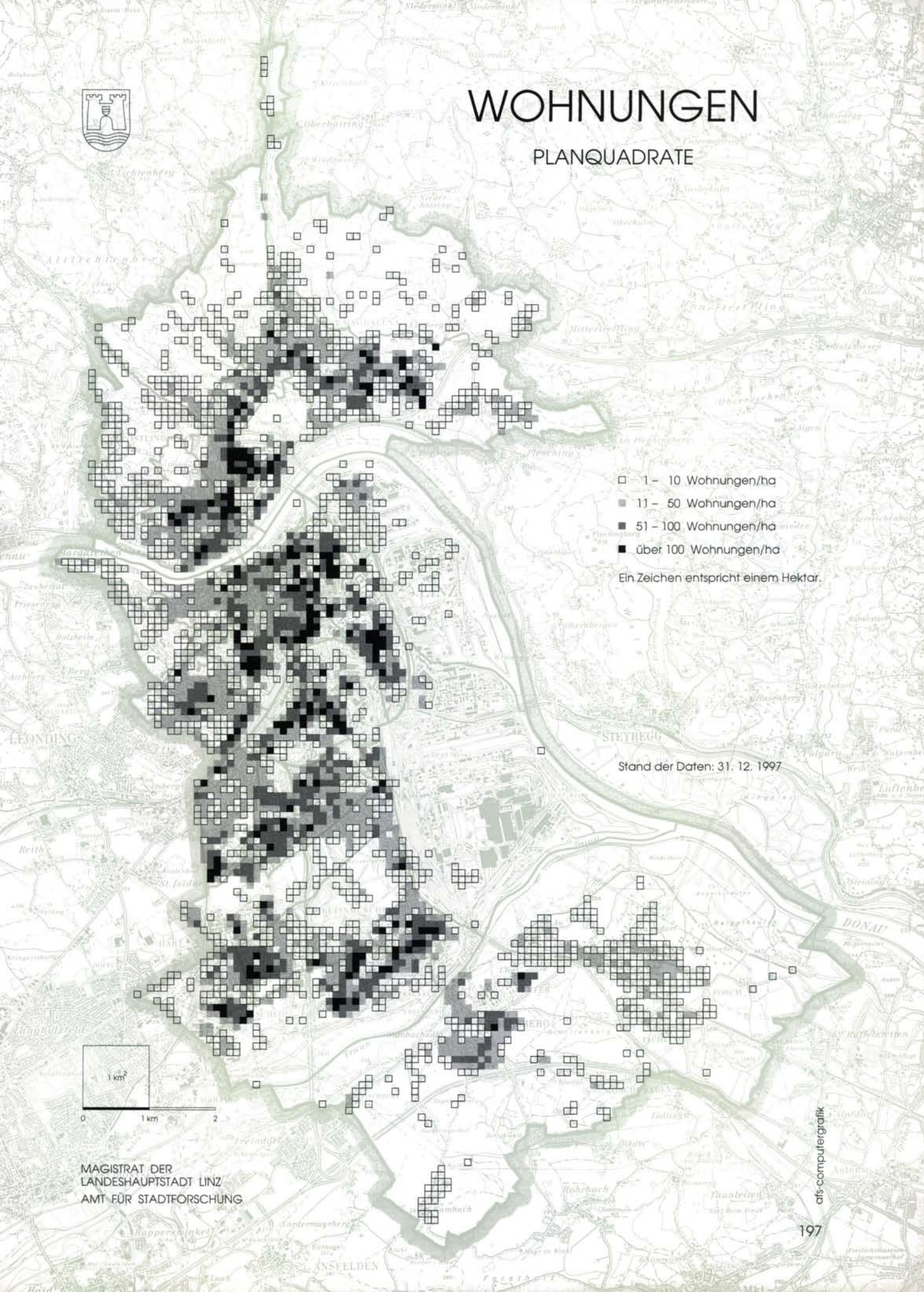

MAGISTRAT DER
LANDESHAUPTSTADT LINZ
AMT FÜR STADTFORSCHUNG

afs-computergrafik

14.6 WOHNUNGEN – WOHNRÄUME

Statistische Bezirke und Stadtteile	Zahl der Wohnräume									Wohnungen
	1	2	3	4	5	6	7	8 u. m.	unbek.	
1 Altstadtviertel	322	538	437	202	83	34	8	14	137	1775
2 Rathausviertel	570	1074	1007	440	105	35	14	16	195	3456
3 Kaplanhofviertel	456	1217	1018	328	149	21	3	7	132	3331
4 Neustadtviertel	757	1220	980	435	138	44	13	12	163	3762
5 Volksgartenv.	732	1148	962	403	140	53	12	18	192	3660
6 Römerberg-M.	202	327	361	238	122	71	21	29	90	1461
Innenstadt	3039	5524	4765	2046	737	258	71	96	909	17445
7 Freinberg	6	17	34	36	22	23	4	6	6	154
8 Froschberg	410	1284	1266	668	276	144	63	40	136	4287
9 Keferfeld	260	887	1248	585	231	121	27	23	204	3586
10 Bindermichl	378	1104	1394	787	256	60	15	7	128	4129
11 Spallerhof	173	640	874	372	67	20	13	1	54	2214
12 Wankmüllerhofv.	152	1060	629	296	32	9	1	4	90	2273
13 A.-Hofer-Pl.-V.	955	940	874	234	91	23	8	12	172	3309
Waldegg	2334	5932	6319	2978	975	400	131	93	790	19952
14 Makartviertel	631	1277	958	253	64	33	14	10	216	3456
15 Franckviertel	934	2364	1460	368	94	21	10	9	259	5519
16 Hafenviertel	145	220	225	135	41	9	7	10	34	826
Lustenau	1710	3861	2643	756	199	63	31	29	509	9801
17 St. Peter	25	42	62	44	13	3	–	1	13	203
18 Neue Welt	287	376	400	230	92	38	7	15	52	1497
19 Scharlinz	168	502	642	240	96	29	6	7	59	1749
20 Bergern	100	478	685	407	47	16	5	7	53	1798
21 Neue Heimat	222	1279	971	380	116	36	17	9	141	3171
22 Wegscheid	300	420	701	320	60	14	13	7	71	1906
23 Schörgenhub	523	1635	2486	816	138	43	25	20	179	5865
24 Kleinmünchen	348	1480	1391	306	66	20	4	10	118	3743
Kleinmünchen	1948	6170	7276	2699	615	196	77	75	673	19729
25 Ebelsberg	246	1305	2309	1027	385	144	68	47	152	5683
26 Alt-Urfahr	635	956	637	347	112	40	17	5	122	2871
27 Heilham	222	389	860	399	77	8	3	3	54	2015
28 Hartmayrsiedl.	254	893	773	246	54	12	2	2	88	2324
29 Harbachsiedl.	206	636	916	277	73	29	7	9	71	2224
30 Karlhofsiedlung	114	540	467	260	104	47	18	4	51	1605
31 Auberg	440	707	759	457	170	85	26	17	108	2769
Urfahr	1871	4121	4412	1986	590	221	73	40	494	13808
32 Pöstlingberg	30	85	183	215	117	46	32	29	12	749
33 Bachl-Gründb.	80	360	491	349	157	73	29	19	54	1612
Pöstlingberg	110	445	674	564	274	119	61	48	66	2361
34 St. Magdalena	298	801	1223	663	242	84	39	30	94	3474
35 Katzbach	877	1108	1900	865	222	78	26	19	95	5190
36 Elmberg	48	86	119	116	106	33	21	11	13	553
St. Magdalena	1223	1995	3242	1644	570	195	86	60	202	9217
LINZ GESAMT	12506	29395	31702	13744	4358	1599	598	489	3808	98199

Stand der Daten: 31. 12. 1997

14.7 WOHNUNGEN – RECHTSGRUND

Statistische Bezirke und Stadtteile	Rechtsgrund für die Wohnungsbenützung							Wohnungen
	1	2	3	4	5	6	unbekannt	
1 Altstadtviertel	99	249	976	101	126	122	102	1775
2 Rathausviertel	133	583	1260	1001	241	96	142	3456
3 Kaplanhofviertel	50	276	557	2001	312	40	95	3331
4 Neustadtviertel	180	604	1718	780	185	161	134	3762
5 Volksgartenviertel	186	602	1448	810	330	118	166	3660
6 Römerberg-Marg.	353	319	468	53	84	110	74	1461
Innenstadt	1001	2633	6427	4746	1278	647	713	17445
7 Freinberg	82	12	18	–	12	20	10	154
8 Froschberg	553	1007	561	1730	192	140	104	4287
9 Keferfeld	698	284	385	1833	91	120	175	3586
10 Bindermichl	122	466	523	2710	203	18	87	4129
11 Spallerhof	26	201	195	1671	70	8	43	2214
12 Wankmüllerhofv.	134	626	259	1130	19	49	56	2273
13 A.-Hofer-Pl.-V.	181	628	1021	1051	193	126	109	3309
Waldegg	1796	3224	2962	10125	780	481	584	19952
14 Makartviertel	120	517	1094	1312	184	115	114	3456
15 Franckviertel	110	482	829	3226	582	123	167	5519
16 Hafenviertel	117	117	168	229	126	45	24	826
Lustenau	347	1116	2091	4767	892	283	305	9801
17 St. Peter	14	1	39	37	87	3	22	203
18 Neue Welt	398	154	521	276	17	107	24	1497
19 Scharlinz	299	365	266	662	43	84	30	1749
20 Bergern	67	501	197	914	33	54	32	1798
21 Neue Heimat	213	81	427	2141	148	63	98	3171
22 Wegscheid	110	313	251	1084	70	37	41	1906
23 Schörgenhub	295	104	356	4839	110	74	87	5865
24 Kleinmünchen	135	148	406	2600	323	39	92	3743
Kleinmünchen	1517	1666	2424	12516	744	458	404	19729
25 Ebelsberg	1416	270	454	2996	122	312	113	5683
26 Alt-Urfahr	232	698	1300	273	112	170	86	2871
27 Heilham	10	108	282	1404	157	18	36	2015
28 Hartmayrsiedlung	16	42	273	1873	68	5	47	2324
29 Harbachsiedlung	112	198	291	1470	53	45	55	2224
30 Karlhofsiedlung	186	286	309	643	102	50	29	1605
31 Auberg	440	771	701	569	50	165	73	2769
Urfahr	996	2103	3156	6232	542	453	326	13808
32 Pöstlingberg	338	36	194	64	25	76	16	749
33 Bachl-Gründberg	488	317	212	405	25	114	51	1612
Pöstlingberg	826	353	406	469	50	190	67	2361
34 St. Magdalena	642	817	499	1238	35	169	74	3474
35 Katzbach	417	1577	828	1801	197	322	48	5190
36 Elmberg	253	49	70	87	28	51	15	553
St. Magdalena	1312	2443	1397	3126	260	542	137	9217
LINZ GESAMT	9225	13809	19356	45014	4755	3369	2671	98199

Erklärung der Rechtsgründe:

1: Eigenbenützung als Hauseigentümer
2: Eigenbenützung als Wohnungseigentümer (Eigentumswohnung)
3: Hauptmiete nach Mietrechtsgesetz
4: Hauptmiete nach Wohnungsgemeinnützigkeitsgesetz (Genossenschaftswohnung)
5: Dienst- oder Naturalwohnung
6: sonstiger Rechtsgrund

Stand der Daten: 31. 12. 1997

GENOSSENSCHAFTS-WOHNUNGEN

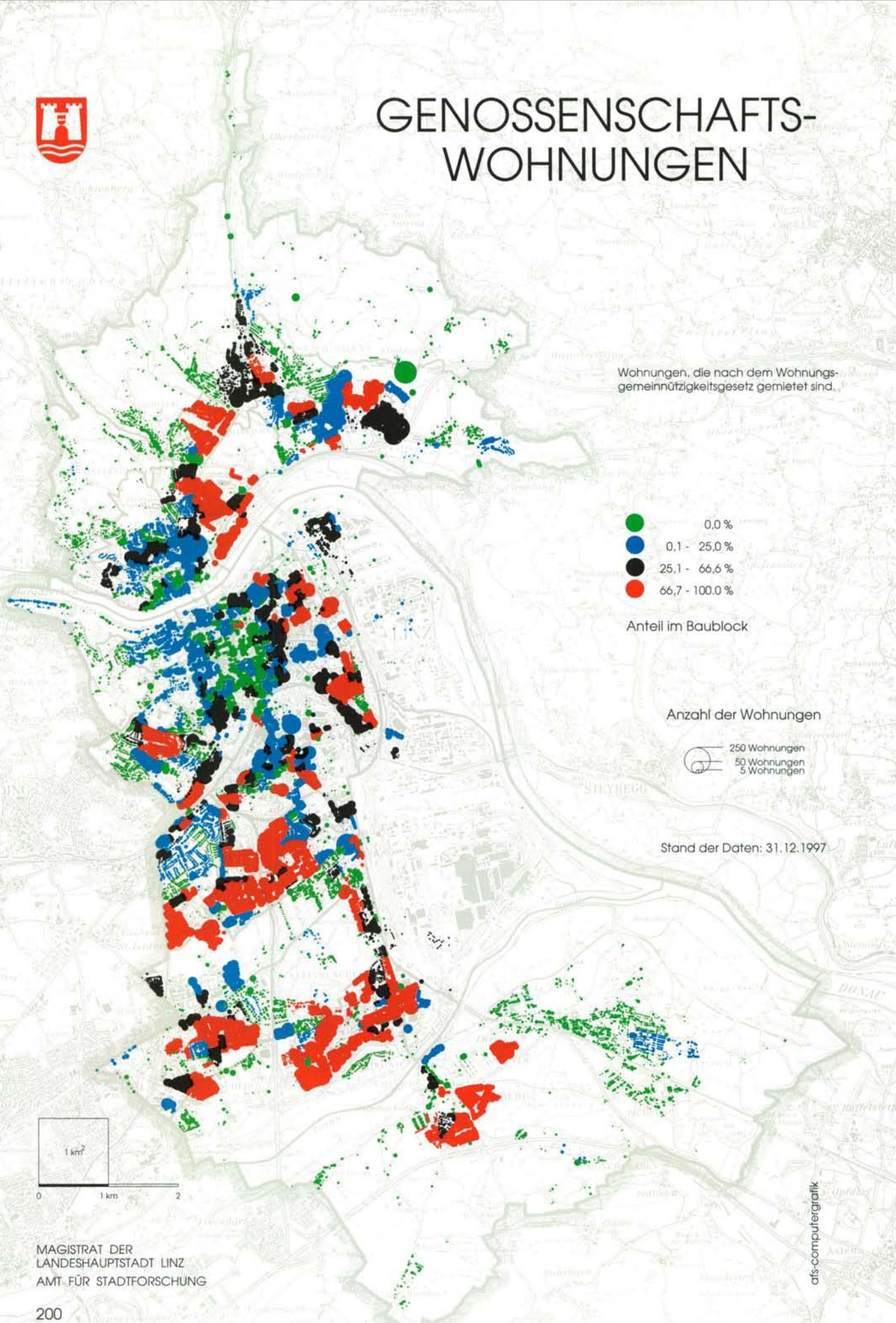

MAGISTRAT DER
LANDESHAUPTSTADT LINZ
AMT FÜR STADTFORSCHUNG

14.8 WOHNUNGEN – AUSSTATTUNGSQUALITÄT

Statistische Bezirke und Stadtteile	Kategorien					Wohnungen
	A	B	C	D	unbekannt	
1 Altstadtviertel	1163	183	94	244	91	1775
2 Rathausviertel	2544	321	149	288	154	3456
3 Kaplanhofviertel	2310	546	308	108	59	3331
4 Neustadtviertel	2856	306	207	302	91	3762
5 Volksgartenviertel	2724	391	145	265	135	3660
6 Römerberg-Marg.	1019	117	43	201	81	1461
Innenstadt	12616	1864	946	1408	611	17445
7 Freinberg	125	9	4	9	7	154
8 Froschberg	3477	544	59	112	95	4287
9 Keferfeld	3128	222	34	153	49	3586
10 Bindermichl	3460	544	54	34	37	4129
11 Spallerhof	1929	203	38	21	23	2214
12 Wankmüllerhofv.	1946	254	9	18	46	2273
13 A.-Hofer-Pl.-Viertel	2620	229	132	245	83	3309
Waldegg	16685	2005	330	592	340	19952
14 Makartviertel	2312	538	124	384	98	3456
15 Franckviertel	3465	359	834	742	119	5519
16 Hafenviertel	469	94	46	194	23	826
Lustenau	6246	991	1004	1320	240	9801
17 St. Peter	130	30	17	14	12	203
18 Neue Welt	1185	175	25	98	14	1497
19 Scharlinz	1396	220	28	90	15	1749
20 Bergern	1573	143	14	37	31	1798
21 Neue Heimat	2171	683	210	54	53	3171
22 Wegscheid	1595	209	10	59	33	1906
23 Schörgenhub	5219	316	44	239	47	5865
24 Kleinmünchen	2770	672	112	134	55	3743
Kleinmünchen	15909	2418	443	711	248	19729
25 Ebelsberg	5048	308	60	203	64	5683
26 Alt-Urfahr	2110	204	129	378	50	2871
27 Heilham	1715	215	33	34	18	2015
28 Hartmayrsiedlung	1723	423	91	63	24	2324
29 Harbachsiedlung	1802	319	42	30	31	2224
30 Karlhofsiedlung	1244	226	80	32	23	1605
31 Auberg	2121	304	89	199	56	2769
Urfahr	10715	1691	464	736	202	13808
32 Pöstlingberg	644	48	11	34	12	749
33 Bachl-Gründberg	1321	171	24	64	32	1612
Pöstlingberg	1965	219	35	98	44	2361
34 St. Magdalena	3063	175	31	163	42	3474
35 Katzbach	4872	173	23	73	49	5190
36 Elmberg	453	53	9	28	10	553
St. Magdalena	8388	401	63	264	101	9217
LINZ GESAMT	77702	9927	3362	5346	1862	98199

Erklärung der Ausstattungskategorien:

A: Zentralheizung oder gleichwertige stationäre Heizung (Elektroheizung oder Gaskonvektoren), Bad/Dusche und WC
B: Einzelofenheizung, Bad/Dusche und WC
C: WC und Wasserentnahme in der Wohnung
D: kein WC in der Wohnung ("Substandard")

Stand der Daten: 31. 12. 1997

WOHNUNGEN

AUSSTATTUNGSQUALITÄT

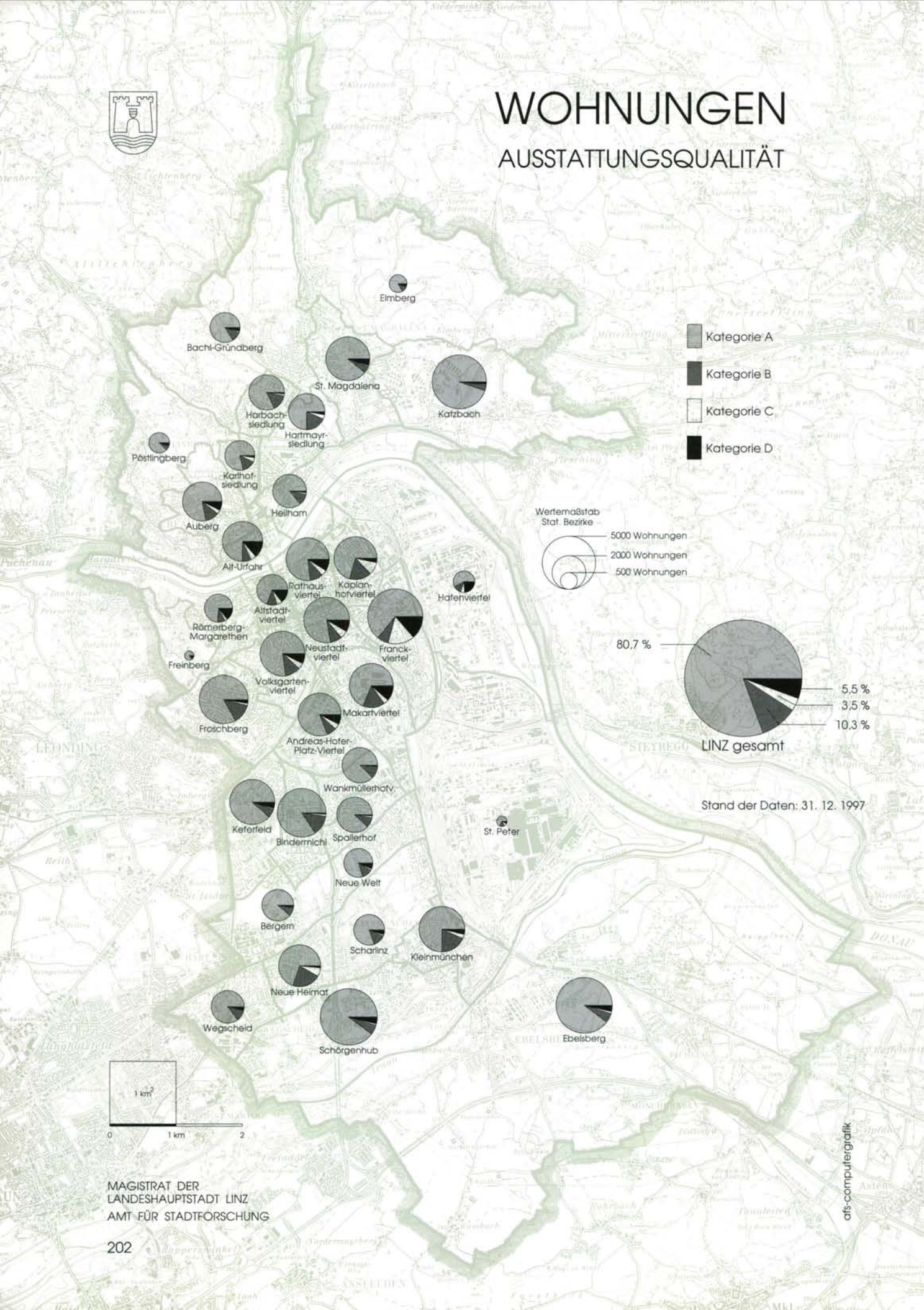

MAGISTRAT DER
LANDESHAUPTSTADT LINZ
AMT FÜR STADTFORSCHUNG

WOHNUNGEN

KATEGORIE A + B

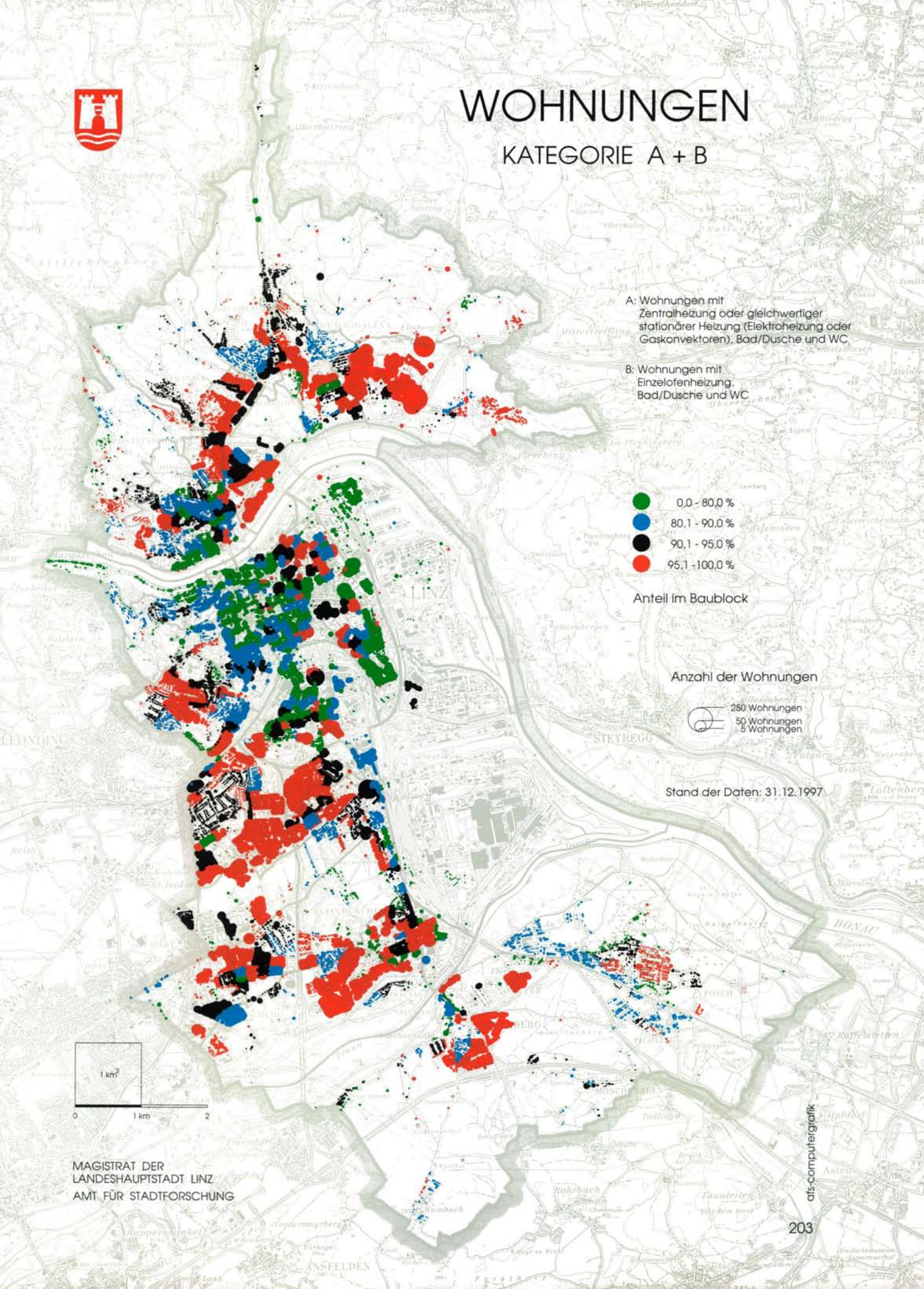

MAGISTRAT DER
LANDESHAUPTSTADT LINZ
AMT FÜR STADTFORSCHUNG

afs-computergrafik

14.9 WOHNUNGEN – NUTZFLÄCHE

Statistische Bezirke und Stadtteile	Nutzfläche in Quadratmeter								Wohnungen
	bis 20	21–40	41–60	61–80	81–100	101–130	über 130	unbek.	
1 Altstadtviertel	66	307	413	326	257	166	127	113	1775
2 Rathausviertel	97	591	818	867	580	218	134	151	3456
3 Kaplanhofviertel	19	558	1332	834	362	80	18	128	3331
4 Neustadtviertel	80	716	972	899	494	267	165	169	3762
5 Volksgartenviertel	54	657	877	901	541	311	124	195	3660
6 Römerberg-Marg.	47	199	301	288	198	199	150	79	1461
Innenstadt	363	3028	4713	4115	2432	1241	718	835	17445
7 Freinberg	–	8	15	30	10	33	49	9	154
8 Froschberg	20	422	1256	1034	715	439	248	153	4287
9 Keferfeld	15	277	824	1189	690	358	147	86	3586
10 Bindermichl	8	288	1370	1322	735	230	61	115	4129
11 Spallerhof	1	116	711	775	425	122	22	42	2214
12 Wankmüllerhofv.	10	124	751	924	332	51	14	67	2273
13 A.-Hofer-Pl.-Viertel	36	1010	696	903	346	139	40	139	3309
Waldegg	90	2245	5623	6177	3253	1372	581	611	19952
14 Makartviertel	66	686	960	1084	333	89	40	198	3456
15 Franckviertel	62	1636	2287	980	296	71	14	173	5519
16 Hafenviertel	20	163	232	133	161	48	35	34	826
Lustenau	148	2485	3479	2197	790	208	89	405	9801
17 St. Peter	6	23	51	45	41	28	1	8	203
18 Neue Welt	9	307	380	411	153	123	77	37	1497
19 Scharlinz	20	160	523	535	309	99	55	48	1749
20 Bergern	4	102	408	652	489	81	16	46	1798
21 Neue Heimat	16	458	967	1220	284	101	45	80	3171
22 Wegscheid	42	242	439	621	415	76	31	40	1906
23 Schörgenhub	9	577	1705	2401	779	197	50	147	5865
24 Kleinmünchen	42	399	1461	1354	307	55	34	91	3743
Kleinmünchen	142	2245	5883	7194	2736	732	308	489	19729
25 Ebelsberg	17	238	1075	2365	1019	517	313	139	5683
26 Alt-Urfahr	71	645	776	557	360	246	100	116	2871
27 Heilham	3	240	267	1018	398	37	7	45	2015
28 Hartmayrsiedlung	33	234	955	883	146	4	6	63	2324
29 Harbachsiedlung	1	199	631	892	279	104	50	68	2224
30 Karlhofsiedlung	6	127	452	475	303	132	65	45	1605
31 Auberg	18	473	643	725	366	309	153	82	2769
Urfahr	132	1918	3724	4550	1852	832	381	419	13808
32 Pöstlingberg	3	22	65	121	196	192	124	26	749
33 Bachl-Gründberg	7	90	358	387	320	254	148	48	1612
Pöstlingberg	10	112	423	508	516	446	272	74	2361
34 St. Magdalena	23	362	598	1177	659	386	191	78	3474
35 Katzbach	44	895	780	1567	1151	541	117	95	5190
36 Elmberg	4	27	67	101	111	160	63	20	553
St. Magdalena	71	1284	1445	2845	1921	1087	371	193	9217
LINZ GESAMT	979	13578	26416	29996	14560	6463	3034	3173	98199

Stand der Daten: 31. 12. 1997

WOHNUNGEN

NUTZFLÄCHE

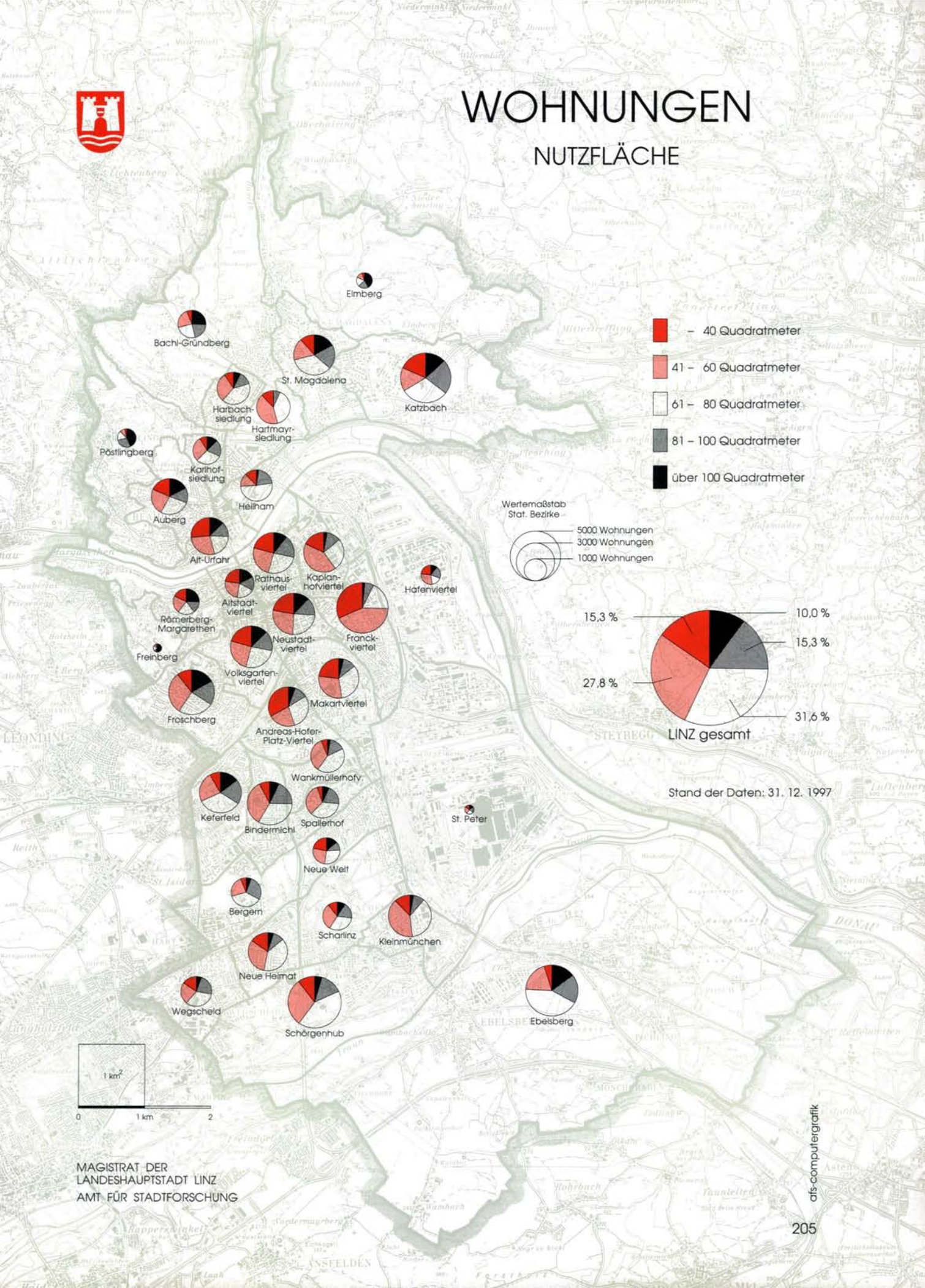

MAGISTRAT DER
LANDESHAUPTSTADT LINZ
AMT FÜR STADTFORSCHUNG

14.10 WOHNUNGEN – EIGENTUMSVERHÄLTNISSE DER GEBÄUDE

Statistische Bezirke und Stadtteile	Wohnungen in Gebäuden im Besitz von ...					Wohnungen
	Privatperson(en)		Gebietskörperschaften	gemeinn. Bauverein.	sonst. jur. Personen	
	eine	mehrere				
1 Altstadtviertel	589	678	87	125	296	1775
2 Rathausviertel	521	1141	139	1249	406	3456
3 Kaplanhofviertel	122	356	573	2182	98	3331
4 Neustadtviertel	859	1521	44	811	527	3762
5 Volksgartenviertel	599	1238	271	872	680	3660
6 Römerberg-Marg.	515	694	26	41	185	1461
Innenstadt	3205	5628	1140	5280	2192	17445
7 Freinberg	64	71	1	–	18	154
8 Froschberg	504	1246	261	2136	140	4287
9 Keferfeld	436	797	5	2326	22	3586
10 Bindermichl	75	349	95	3578	32	4129
11 Spallerhof	17	208	11	1967	11	2214
12 Wankmüllerhofv.	76	889	–	1297	11	2273
13 A.-Hofer-Pl.-Viertel	482	1345	74	1310	98	3309
Waldegg	1654	4905	447	12614	332	19952
14 Makartviertel	578	1064	123	1566	125	3456
15 Franckviertel	162	593	2049	2583	132	5519
16 Hafenviertel	124	243	22	316	121	826
Lustenau	864	1900	2194	4465	378	9801
17 St. Peter	35	15	23	67	63	203
18 Neue Welt	345	828	3	277	44	1497
19 Scharlinz	305	592	71	734	47	1749
20 Bergern	61	713	2	1011	11	1798
21 Neue Heimat	180	262	1	2705	23	3171
22 Wegscheid	134	490	4	1194	84	1906
23 Schörgenhub	207	329	4	5229	96	5865
24 Kleinmünchen	191	240	32	3064	216	3743
Kleinmünchen	1423	3454	117	14214	521	19729
25 Ebelsberg	891	1614	99	3058	21	5683
26 Alt-Urfahr	886	1365	92	202	326	2871
27 Heilham	35	142	113	1681	44	2015
28 Hartmayrsiedlung	54	64	2	2192	12	2324
29 Harbachsiedlung	71	318	1081	754	–	2224
30 Karlhofsiedlung	157	513	71	718	146	1605
31 Auberg	477	1371	32	698	191	2769
Urfahr	1680	3773	1391	6245	719	13808
32 Pöstlingberg	243	289	4	–	213	749
33 Bachl-Gründberg	343	745	29	468	27	1612
Pöstlingberg	586	1034	33	468	240	2361
34 St. Magdalena	455	1328	3	1587	101	3474
35 Katzbach	220	2012	201	1906	851	5190
36 Elmberg	188	209	22	127	7	553
St. Magdalena	863	3549	226	3620	959	9217
LINZ GESAMT	11201	25872	5670	50031	5425	98199

Stand der Daten: 31. 12. 1997

14.11 WOHNUNGEN – FERTIGSTELLUNGEN 1988 – 1997 (in Neubauten)

Statistische Bezirke und Stadtteile	Jahr der Fertigstellung										1988–1997
	1988	1989	1990	1991	1992	1993	1994	1995	1996	1997	
1 Altstadtviertel	19	–	19	–	1	5	–	–	–	–	44
2 Rathausviertel	7	112	23	–	–	17	12	–	54	64	289
3 Kaplanhofviertel	1	–	–	–	–	–	–	–	41	93	135
4 Neustadtviertel	11	115	7	18	–	3	–	48	32	15	249
5 Volksgartenv.	11	16	12	4	29	28	–	22	19	7	148
6 Römerberg-M.	1	3	2	18	4	3	1	17	1	38	88
Innenstadt	50	246	63	40	34	56	13	87	147	217	953
7 Freinberg	–	11	1	1	2	2	1	1	1	2	22
8 Froschberg	3	10	62	22	23	69	17	31	113	43	393
9 Keferfeld	2	21	12	129	8	–	5	44	1	121	343
10 Bindermichl	44	77	–	–	4	2	–	13	–	–	140
11 Spallerhof	1	–	–	–	1	–	69	–	1	65	137
12 Wankmüllerhofv.	–	37	–	–	–	–	–	–	–	–	37
13 A.-Hofer-Pl.-V.	45	20	15	26	61	–	–	19	1	–	187
Waldegg	95	176	90	178	99	73	92	108	117	231	1259
14 Makartviertel	11	–	–	3	7	1	–	8	–	27	57
15 Franckviertel	12	–	–	1	15	53	20	31	136	–	268
16 Hafenviertel	–	3	3	6	2	2	1	21	–	1	39
Lustenau	23	3	3	10	24	56	21	60	136	28	364
17 St. Peter	–	–	–	–	–	–	–	–	–	–	–
18 Neue Welt	11	5	4	13	3	–	24	3	11	28	102
19 Scharlinz	10	3	12	6	1	60	3	14	3	5	117
20 Bergern	–	148	–	–	–	2	–	–	–	–	150
21 Neue Heimat	5	2	8	4	4	–	–	11	5	2	41
22 Wegscheid	60	–	2	18	–	24	39	–	23	77	243
23 Schörgenhub	123	126	129	55	460	373	381	45	89	60	1841
24 Kleinmünchen	2	–	–	1	–	–	–	1	11	29	44
Kleinmünchen	211	284	155	97	468	459	447	74	142	201	2538
25 Ebelsberg	153	234	122	62	373	319	499	190	221	263	2436
26 Alt-Urfahr	33	30	14	12	25	16	149	62	13	4	358
27 Heilham	–	1	–	–	–	–	–	1	–	–	2
28 Hartmayrsiedl.	–	1	–	–	–	–	–	–	–	–	1
29 Harbachsiedl.	12	45	–	3	–	–	37	1	3	14	115
30 Karlhofsiedlung	26	1	–	20	2	1	2	1	7	1	61
31 Auberg	27	2	31	51	40	6	93	28	63	29	370
Urfahr	98	80	45	86	67	23	281	93	86	48	907
32 Pöstlingberg	17	13	7	1	3	6	2	18	5	9	81
33 Bachl-Gründb.	4	21	8	24	4	3	6	32	11	4	117
Pöstlingberg	21	34	15	25	7	9	8	50	16	13	198
34 St. Magdalena	11	111	14	29	69	58	9	116	79	212	708
35 Katzbach	38	96	6	28	17	58	1	247	398	100	989
36 Elmberg	137	2	3	–	8	3	3	6	26	2	190
St. Magdalena	186	209	23	57	94	119	13	369	503	314	1887
LINZ GESAMT	837	1266	516	555	1166	1114	1374	1031	1368	1315	10542

Stand der Daten: 31. 12. 1997

WOHNUNGEN

FERTIGSTELLUNGEN 1988 – 1997
(IN NEUBAUTEN)

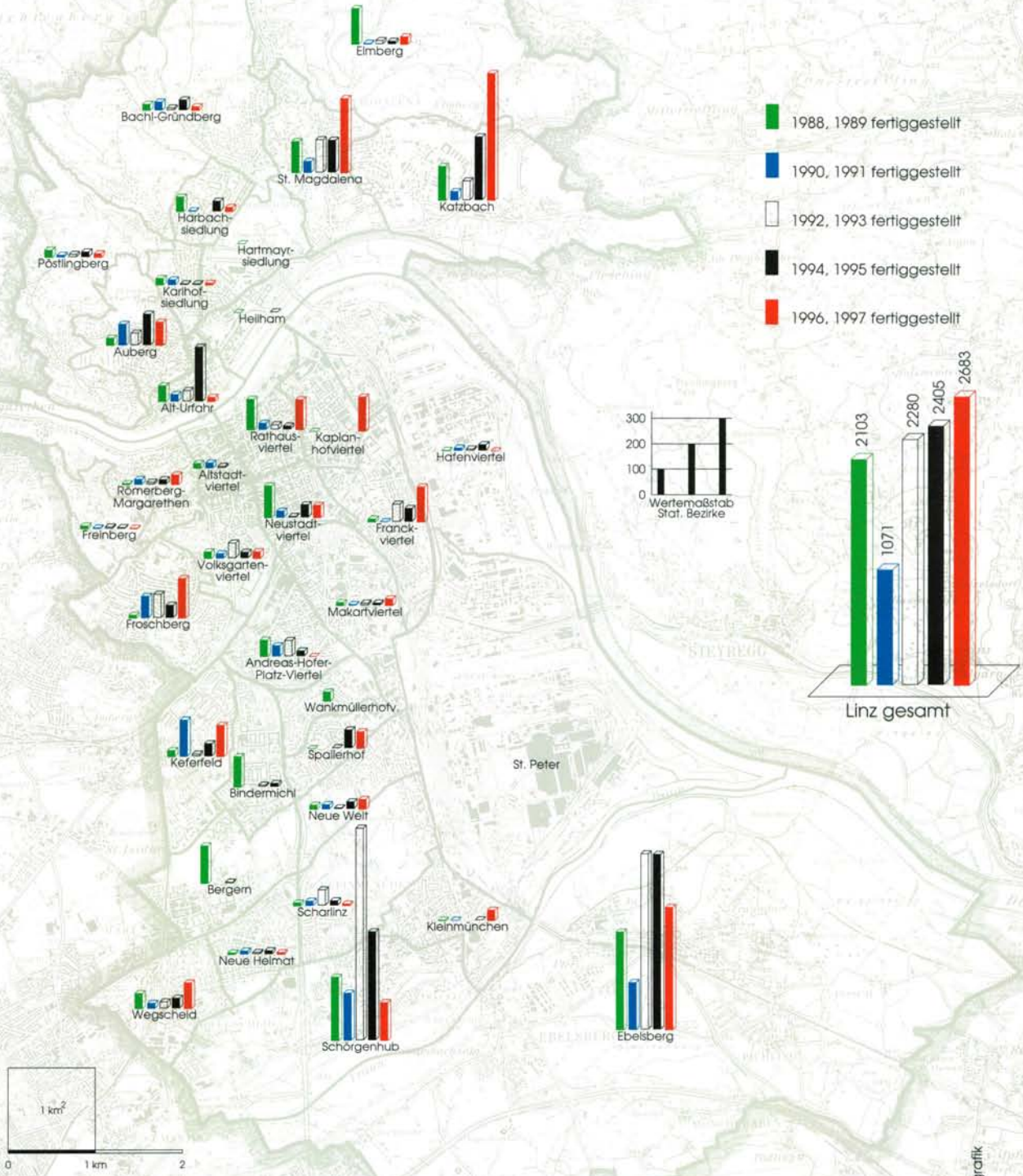

MAGISTRAT DER
LANDESHAUPTSTADT LINZ
AMT FÜR STADTFORSCHUNG

afs-computergrafik

15

PERSONAL UND FINANZÜBERSICHT

15.1 PERSONALSTAND DER STADT LINZ

15.1.1 GESCHÄFTSGRUPPEN

Geschäftsgruppen	Vollzeitbeschäftigte		Teilzeitbeschäftigte		Summe		
	männlich	weiblich	männlich	weiblich	Vollzeitbeschäftigte	Teilzeitbeschäftigte	Summe
1996							
Magistratsdirektion, Präsidialverwaltung	295	250	1	146	545	147	692
Finanz- und Vermögensverwaltung	965	1321	6	334	2286	340	2626
Bezirks- und Sozialverwaltung	258	1031	6	324	1289	330	1619
Kulturverwaltung	96	99	34	80	195	114	309
Bauverwaltung	839	84	3	14	923	17	940
Personalvertretung	11	3	–	–	14	–	14
Summe	2464	2788	50	898	5252	948	6200
1997							
Magistratsdirektion, Präsidialverwaltung	288	233	1	122	521	123	644
Finanz- und Vermögensverwaltung	960	1271	17	415	2231	432	2663
Bezirks- und Sozialverwaltung	270	1014	6	355	1284	361	1645
Kulturverwaltung	88	100	32	82	188	114	302
Bauverwaltung	830	82	1	17	912	18	930
Personalvertretung	11	3	–	–	14	–	14
Summe	2447	2703	57	991	5150	1048	6198

Anmerkung: Stichtag 31. 12., ohne an SBL, LIVA und RZL abgeordnetes Personal

15.1.2 ALTERSSTRUKTUR

Alter	Vollzeitbeschäftigte		Teilzeitbeschäftigte		Summe		
	männlich	weiblich	männlich	weiblich	Vollzeitbeschäftigte	Teilzeitbeschäftigte	Summe
1996							
14–19	2	11	–	–	13	–	13
20–24	60	332	2	19	392	21	413
25–29	236	449	8	107	685	115	800
30–34	468	380	16	197	848	213	1061
35–39	443	447	14	192	890	206	1096
40–44	322	392	6	158	714	164	878
45–49	335	375	2	123	710	125	835
50–54	341	289	1	85	630	86	716
55–59	240	105	–	14	345	14	359
60 und älter	17	8	1	3	25	4	29
Summe	2464	2788	50	898	5252	948	6200
Durchschnittsalter	41,4	37,8	35,6	39,0	39,5	38,9	39,4
1997							
14–19	2	2	–	3	4	3	7
20–24	43	263	5	42	306	47	353
25–29	215	422	12	106	637	118	755
30–34	419	370	18	220	789	238	1027
35–39	463	429	9	216	892	225	1117
40–44	356	412	7	162	768	169	937
45–49	311	373	1	122	684	123	807
50–54	348	314	3	92	662	95	757
55–59	267	111	–	26	378	26	404
60 und älter	23	7	2	2	30	4	34
Summe	2447	2703	57	991	5150	1048	6198
Durchschnittsalter	42,0	38,6	35,2	38,5	40,2	38,4	39,9

15.1.3 SOZIALSTRUKTUR

Familienstand – Haushaltszulagen	Vollzeitbeschäftigte		Teilzeitbeschäftigte		Summe		
	männlich	weiblich	männlich	weiblich	Vollzeitbeschäftigte	Teilzeitbeschäftigte	Summe
1996							
ledig	603	1024	21	110	1627	131	1758
verheiratet	1639	1275	27	685	2914	712	3626
verwitwet	8	30	1	9	38	10	48
geschieden	214	459	1	94	673	95	768
Summe	2464	2788	50	898	5252	948	6200
davon Personen mit ... Kindern							
0	1292	1977	39	392	3269	431	3700
1	546	540	2	231	1086	233	1319
2	488	234	8	230	722	238	960
3	119	35	1	37	154	38	192
4	13	1	–	8	14	8	22
5	5	1	–	–	6	–	6
6 und mehr	1	–	–	–	1	–	1
1997							
ledig	588	974	25	142	1562	167	1729
verheiratet	1638	1236	30	744	2874	774	3648
verwitwet	7	30	–	10	37	10	47
geschieden	214	463	2	95	677	97	774
Summe	2447	2703	57	991	5150	1048	6198
davon Personen mit ... Kindern							
0	1271	1896	47	447	3167	494	3661
1	548	561	4	235	1109	239	1348
2	493	218	6	261	711	267	978
3	110	24	–	39	134	39	173
4	20	3	–	9	23	9	32
5	5	1	–	–	6	–	6
6 und mehr	–	–	–	–	–	–	–

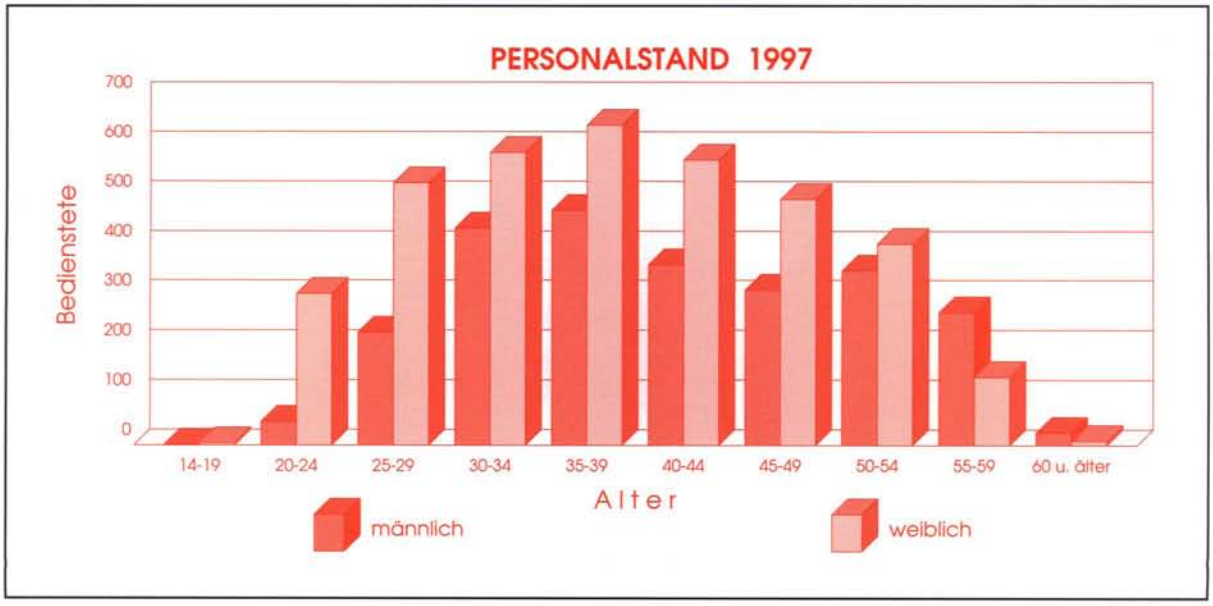

15.2 RECHNUNGSABSCHLÜSSE

15.2.1 ORDENTLICHER HAUSHALT

Haushaltsgruppen	1996	1997
	Einnahmen	
0 Vertretungskörper und allgemeine Verwaltung	276 008 307	280 576 136
1 Öffentliche Ordnung und Sicherheit	29 359 968	19 087 546
2 Unterricht, Erziehung, Sport und Wissenschaft	212 781 297	220 093 172
3 Kunst, Kultur und Kultus	49 279 840	52 466 968
4 Soziale Wohlfahrt und Wohnbauförderung	469 490 310	322 758 381
5 Gesundheit	1 561 996 391	1 765 640 147
6 Straßen- und Wasserbau, Verkehr	58 247 327	57 899 263
7 Wirtschaftsförderung	6 935 061	6 639 587
8 Dienstleistungen	420 743 974	683 005 209
9 Finanzwirtschaft	3 922 889 326	3 978 319 933
Summe	7 007 731 801	7 386 486 342
	Ausgaben	
0 Vertretungskörper und allgemeine Verwaltung	1 092 117 060	1 101 589 036
1 Öffentliche Ordnung und Sicherheit	239 645 653	233 000 031
2 Unterricht, Erziehung, Sport und Wissenschaft	789 835 201	745 252 718
3 Kunst, Kultur und Kultus	324 154 160	328 388 746
4 Soziale Wohlfahrt und Wohnbauförderung	1 044 902 237	880 907 797
5 Gesundheit	2 048 986 617	2 192 747 300
6 Straßen- und Wasserbau, Verkehr	286 444 738	241 472 970
7 Wirtschaftsförderung	66 402 505	61 385 597
8 Dienstleistungen	685 255 866	962 432 507
9 Finanzwirtschaft	429 987 764	639 309 640
Summe	7 007 731 801	7 386 486 342
	Zuschußbedarf (–) bzw. Überschuß (+)	
0 Vertretungskörper und allgemeine Verwaltung	– 816 108 753	– 821 012 900
1 Öffentliche Ordnung und Sicherheit	– 210 285 685	– 213 912 485
2 Unterricht, Erziehung, Sport und Wissenschaft	– 577 053 904	– 525 159 546
3 Kunst, Kultur und Kultus	– 274 874 320	– 275 921 778
4 Soziale Wohlfahrt und Wohnbauförderung	– 575 411 927	– 558 149 416
5 Gesundheit	– 486 990 226	– 427 107 153
6 Straßen- und Wasserbau, Verkehr	– 228 197 411	– 183 573 707
7 Wirtschaftsförderung	– 59 467 444	– 54 746 010
8 Dienstleistungen	– 264 511 892	– 279 427 298
9 Finanzwirtschaft	+ 3 492 901 562	+ 3 339 010 293
Summe	–	–

Beträge in Schilling

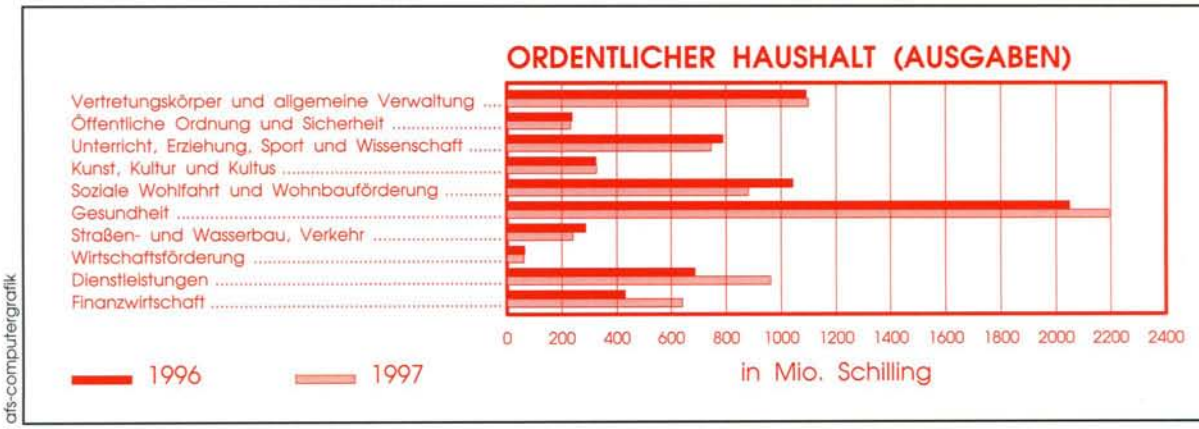

15.2.2 AUSSERORDENTLICHER HAUSHALT

Haushaltsgruppen	1996	1997
	Einnahmen	
0 Vertretungskörper und allgemeine Verwaltung	400 000	239 759 724
1 Öffentliche Ordnung und Sicherheit	–	–
2 Unterricht, Erziehung, Sport und Wissenschaft	4 500 000	89 070 499
3 Kunst, Kultur und Kultus	14 000 000	22 006 821
4 Soziale Wohlfahrt und Wohnbauförderung	170 643 096	12 864 405
5 Gesundheit	78 321 204	21 760 484
6 Straßen- und Wasserbau, Verkehr	52 380 365	148 496 296
7 Wirtschaftsförderung	1 506 310	9 627 793
8 Dienstleistungen	398 620 024	550 065 663
9 Finanzwirtschaft	206 769 683	129 783 564
Summe	927 140 682	1 223 435 249
	Ausgaben	
0 Vertretungskörper und allgemeine Verwaltung	193 019 824	239 759 724
1 Öffentliche Ordnung und Sicherheit	5 733 367	–
2 Unterricht, Erziehung, Sport und Wissenschaft	114 302 126	89 070 499
3 Kunst, Kultur und Kultus	55 226 832	22 006 821
4 Soziale Wohlfahrt und Wohnbauförderung	178 002 943	12 864 405
5 Gesundheit	35 471 843	21 760 484
6 Straßen- und Wasserbau, Verkehr	169 235 119	148 496 296
7 Wirtschaftsförderung	11 841 455	9 627 793
8 Dienstleistungen	121 893 955	550 065 663
9 Finanzwirtschaft	42 413 218	129 783 564
Summe	927 140 682	1 223 435 249
	Zuschußbedarf (–) bzw. Überschuß (+)	
0 Vertretungskörper und allgemeine Verwaltung	– 192 619 824	–
1 Öffentliche Ordnung und Sicherheit	– 5 733 367	–
2 Unterricht, Erziehung, Sport und Wissenschaft	– 109 802 126	–
3 Kunst, Kultur und Kultus	– 41 226 832	–
4 Soziale Wohlfahrt und Wohnbauförderung	– 7 359 847	–
5 Gesundheit	+ 42 849 361	–
6 Straßen- und Wasserbau, Verkehr	– 116 854 754	–
7 Wirtschaftsförderung	– 10 335 145	–
8 Dienstleistungen	+ 276 726 069	–
9 Finanzwirtschaft	+ 164 356 465	–
Summe	–	–

Beträge in Schilling

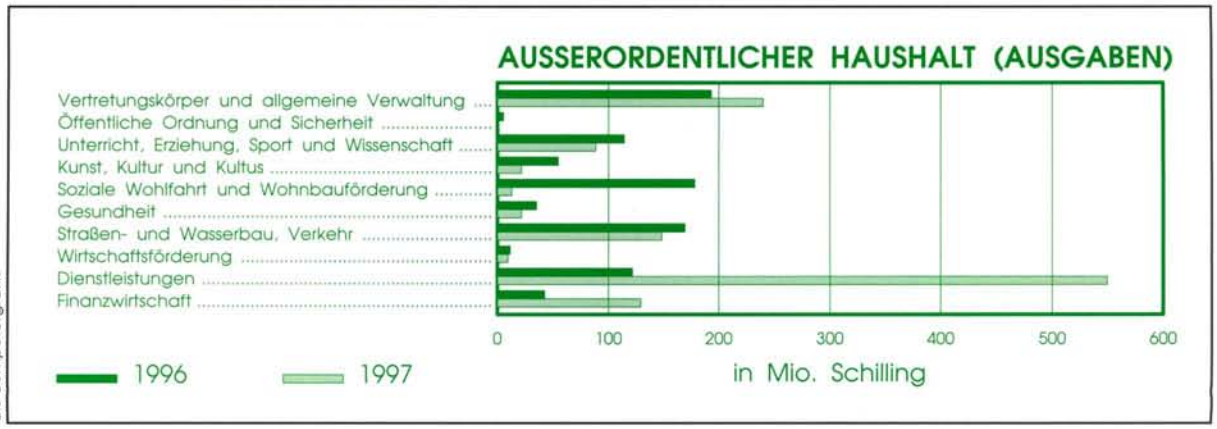

15.2.3 ZEITREIHEN

Jahre	Ausgaben		Jahre	Ausgaben	
	ordentlicher Haushalt	außer-ordentlicher Haushalt		ordentlicher Haushalt	außer-ordentlicher Haushalt
1952	203 824 711	52 553 422	1975	1 769 591 958	414 601 466
1953	213 332 398	62 382 321	1976	2 000 594 516	301 500 148
1954	244 386 298	82 465 039	1977	2 119 155 381	335 843 521
1955	252 302 460	100 200 872	1978	2 313 397 456	287 141 311
1956	266 459 694	65 259 381	1979	2 527 089 714	197 265 085
1957	318 432 721	59 322 728	1980	2 657 076 977	241 247 280
1958	366 861 336	82 760 594	1981	2 916 756 918	290 948 879
1959	369 395 972	136 021 376	1982	3 035 921 403	321 815 662
1960	439 737 630	147 563 912	1983	3 248 393 088	485 709 701
1961	463 499 917	171 646 536	1984	3 435 573 455	540 273 608
1962	526 364 957	211 117 050	1985	3 661 691 912	733 309 402
1963	527 641 844	213 833 883	1986	3 867 953 306	815 766 584
1964	589 635 474	237 059 206	1987	3 896 442 545	952 898 304
1965	667 663 289	306 059 375	1988	4 165 644 064	704 645 367
1966	753 418 710	303 439 045	1989	4 461 097 836	896 757 984
1967	774 015 545	297 639 233	1990	4 803 705 579	827 102 421
1968	839 798 798	245 433 615	1991	5 272 791 449	758 544 196
1969	935 245 678	334 420 619	1992	5 689 152 255	1 015 734 711
1970	932 156 884	198 768 762	1993	6 015 941 415	1 636 444 581
1971	1 019 285 937	208 296 291	1994	6 632 779 899	1 200 302 504
1972	1 180 832 239	286 482 301	1995	6 620 600 842	1 287 362 856
1973	1 316 407 843	312 511 501	1996	7 007 731 801	927 140 682
1974	1 559 958 983	230 949 507	1997	7 386 486 342	1 223 435 249

Beträge in Schilling

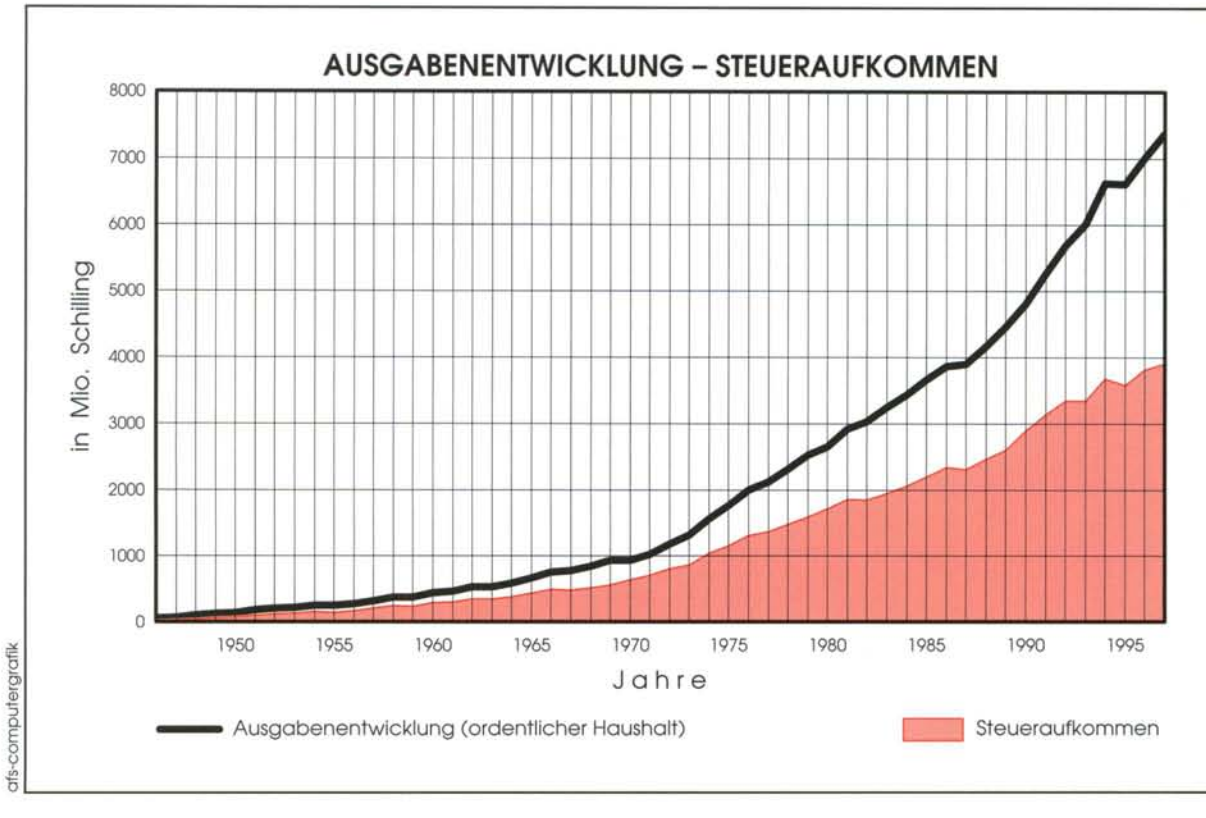

15.3 STEUERAUFKOMMEN DER STADT LINZ

Steuerarten	1986	1987	1988	1989
Ertragsanteile an den gemeinschaftlichen Bundesabgaben	1 217 747 850	1 199 245 512	1 305 165 093	1 321 413 685
Grundsteuer	112 559 369	115 407 606	117 940 853	120 689 287
Gewerbesteuer und Lohnsummensteuer	625 288 908	611 666 772	649 058 985	743 833 830
Getränkesteuer	125 832 495	127 143 101	130 269 099	140 758 385
Lustbarkeitsabgabe	23 026 593	23 890 775	22 296 817	28 803 887
Hundeabgabe	1 377 881	1 370 775	1 347 848	1 487 145
Ankündigungsabgabe	10 670 811	11 011 728	12 346 846	12 782 872
Anzeigenabgabe	58 468 475	55 172 041	54 153 959	60 316 472
Tourismusabgabe	1 163 379	1 133 076	1 122 239	1 372 581
Gebrauchsabgabe	67 442 271	63 529 154	62 254 803	62 076 448
Versteigerungsabgabe des Dorotheums	132 929	167 614	190 641	174 814
Gebühr für die Benützung von Gemeindeeinrichtungen und Anlagen	99 044 862	109 641 656	110 150 145	112 797 347
Summe	2 342 755 823	2 319 379 810	2 466 297 328	2 606 506 753

Steuerarten	1990	1991	1992	1993
Ertragsanteile an den gemeinschaftlichen Bundesabgaben	1 470 129 256	1 682 232 115	1 841 280 528	1 861 486 468
Grundsteuer	126 919 088	128 611 833	152 758 143	162 904 511
Gewerbesteuer und Lohnsummensteuer	857 788 965	866 269 874	849 437 461	822 674 510
Getränkesteuer	146 257 471	148 500 996	141 635 158	148 386 662
Lustbarkeitsabgabe	27 301 157	33 048 359	34 390 004	23 320 030
Hundeabgabe	1 494 052	1 493 393	1 497 458	1 480 755
Ankündigungsabgabe	13 614 993	12 986 715	15 409 745	13 049 317
Anzeigenabgabe	53 133 854	71 691 019	70 225 988	72 300 041
Tourismusabgabe	1 530 642	1 538 720	2 699 973	2 666 349
Gebrauchsabgabe	72 851 090	72 198 000	77 319 445	76 886 845
Versteigerungsabgabe des Dorotheums	263 980	174 494	294 703	238 467
Gebühr für die Benützung von Gemeindeeinrichtungen und Anlagen	124 944 126	127 544 323	156 953 133	160 530 562
Summe	2 896 228 674	3 146 289 841	3 343 901 739	3 345 924 517

Steuerarten	1994	1995	1996	1997
Ertragsanteile an den gemeinschaftlichen Bundesabgaben	1 828 363 514	1 825 701 344	2 095 369 567	2 186 137 970
Grundsteuer	164 577 083	168 222 146	179 133 419	178 781 081
Gewerbesteuer und Lohnsummensteuer [1]	1 131 910 763	1 089 242 768	1 110 190 299	1 085 607 937
Getränkesteuer	156 450 513	158 445 518	158 579 045	158 378 679
Lustbarkeitsabgabe	18 170 887	21 364 410	20 527 428	10 454 430
Hundeabgabe	2 078 149	2 086 838	2 116 934	2 162 103
Ankündigungsabgabe	14 180 355	14 969 376	14 357 269	14 968 422
Anzeigenabgabe	130 430 842	74 413 156	28 116 200	61 255 273
Tourismusabgabe	2 904 510	3 736 576	3 555 378	3 049 006
Gebrauchsabgabe	79 212 603	83 780 211	82 910 130	83 699 467
Versteigerungsabgabe des Dorotheums	300 129	54 681	–	248 354
Gebühr für die Benützung von Gemeindeeinrichtungen und Anlagen	158 088 594	143 782 744	128 255 376	128 701 172
Summe	3 686 667 942	3 585 799 768	3 823 111 045	3 913 443 894

Beträge in Schilling 1) ab 1994 Kommunalabgabe

STEUERAUFKOMMEN 1997

55,9% Ertragsanteile an den gemeinschaftlichen Bundesabgaben

4,6% Grundsteuer

27,7% Kommunalabgabe

4,0% Getränkesteuer

1,6% Anzeigenabgabe

2,1% Gebrauchsabgabe

3,3% Gebühr für die Benützung von Gemeindeeinrichtungen und Anlagen

0,8% Lustbarkeitsabgabe, Hundeabgabe, Ankündigungsabgabe, Tourismusabgabe, Versteigerungsabgabe des Dorotheums

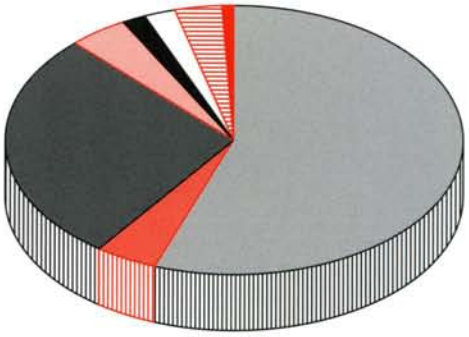

afs-computergrafik

ENTWICKLUNG DES STEUERAUFKOMMENS

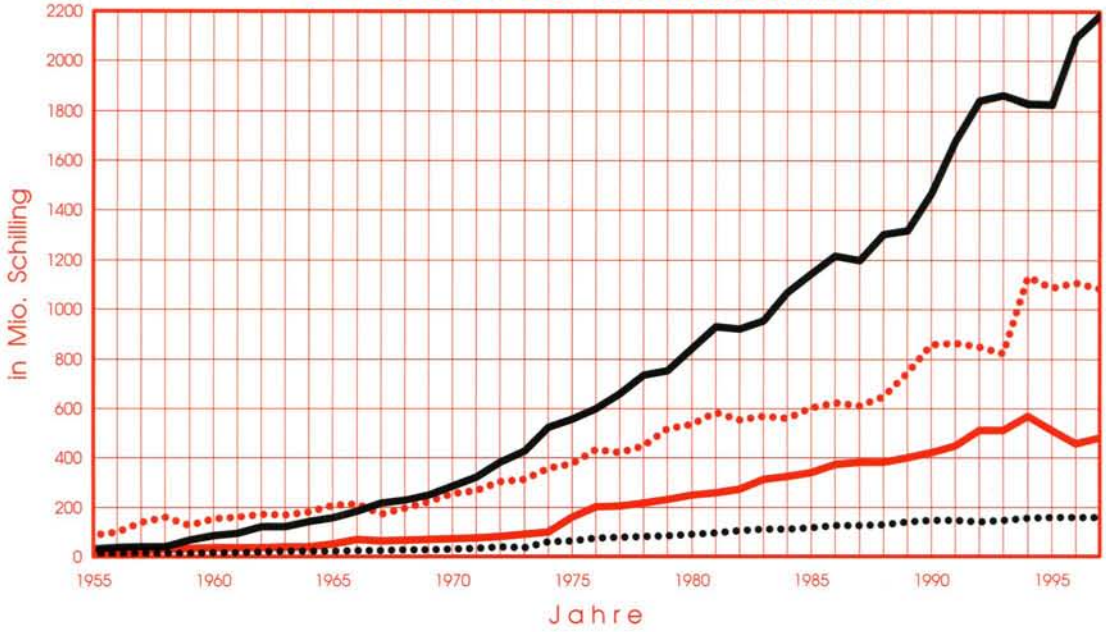

afs-computergrafik

16

RECHTSPFLEGE

16.1 KONKURSE UND AUSGLEICHE (Landesgericht Linz)

Konkurse und Ausgleiche	1993	1994	1995	1996	1997
KONKURSE					
anhängig übernommen	78	94	89	74	98
Anfall	107	108	85	129	121
beendet	91	113	100	105	124
anhängig verblieben	94	89	74	98	95
AUSGLEICHE					
anhängig übernommen	6	–	2	4	1
Anfall	4	5	7	2	5
beendet	10	3	5	5	5
anhängig verblieben	–	2	4	1	1

16.2 STRAFVERFAHREN (Bezirksgericht Linz)

Strafverfahren	1993	1994	1995	1996	1997
Verfahren: Vergehensfälle					
vom Vorjahr anhängig übernommen	433	544	605	706	642
im Ausweisjahr zugewachsen aufgrund einer öffentlichen Anklage	3307	3153	4142	4216	2695
im Ausweisjahr zugewachsen aufgrund einer Privatanklage	26	21	27	25	26
in 1. Instanz erledigt durch Urteil	572	514	528	551	366
in 1. Instanz erledigt durch Strafverfügung	1443	1139	1352	1308	1062
in 1. Instanz erledigt auf andere Weise	1207	1460	2188	1715	902
anhängig verblieben	544	605	706	642	445

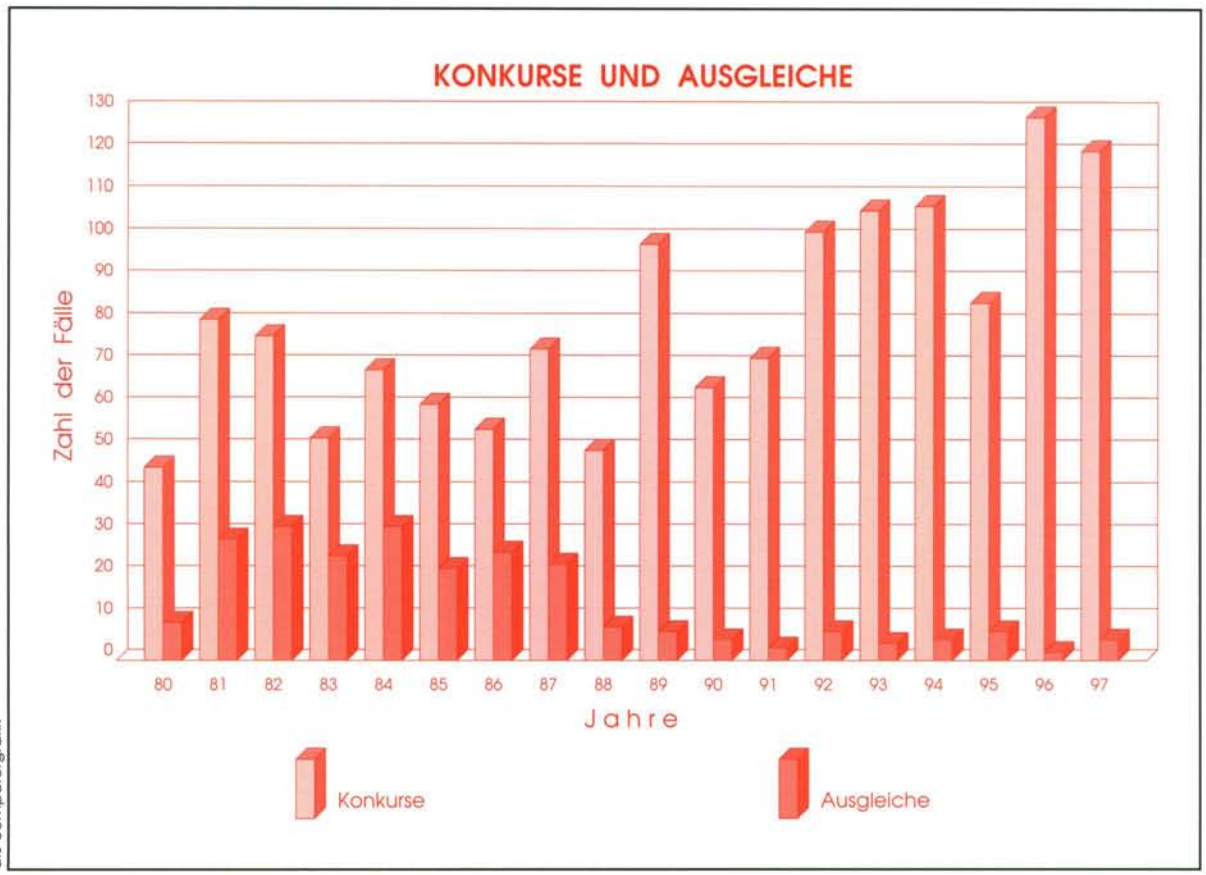

afs-computergrafik

16.3 STRAFVERFAHREN (Landesgericht Linz)

Strafverfahren	1993	1994	1995	1996	1997
anhängig übernommen	810	815	701	672	751
zugewachsen über Antrag der Staatsanwaltschaft	2698	2318	2626	2535	2230
zugewachsen durch Privatanklage	66	41	38	39	39
in 1. Instanz erledigt durch Urteil, Summe	1586	1469	1520	1409	1314
in 1. Instanz erledigt durch Urteil des Einzelrichters	1355	1224	1259	1151	1123
in 1. Instanz erledigt durch Urteil des Schöffengerichtes	215	222	249	248	181
in 1. Instanz erledigt durch Urteil des Schwurgerichtes	16	23	12	10	10
in 1. Instanz erledigt auf andere Weise	1173	1004	1173	1086	909
anhängig verblieben	815	701	672	751	797

16.4 RECHTSKRÄFTIG ABGEURTEILTE PERSONEN

Verfahren, Abgeurteilte	1993	1994	1995	1996	1997
BEZIRKSGERICHT LINZ					
Abgeurteilte	2028	1691	1970	1898	1576
Schuldiggesprochene	1746	1467	1407	1421	1488
LANDESGERICHT LINZ					
Abgeurteilte	1893	1764	1856	1762	1512
darunter im Alter bis einschließlich 18 Jahre	256	150	205	176	165
Schuldiggesprochene	1557	1411	1522	1463	1233
darunter im Alter bis einschließlich 18 Jahre	235	138	181	172	145
Einzelrichter, Abgeurteilte	1578	1419	1526	1422	1288
Einzelrichter, Schuldiggesprochene	1268	1103	1227	1139	1223
Schöffengericht, Abgeurteilte	294	325	319	329	211
Schöffengericht, Schuldiggesprochene	268	289	284	313	197
Schwurgericht, Abgeurteilte	21	20	11	11	13
Schwurgericht, Schuldiggesprochene	21	19	11	11	13

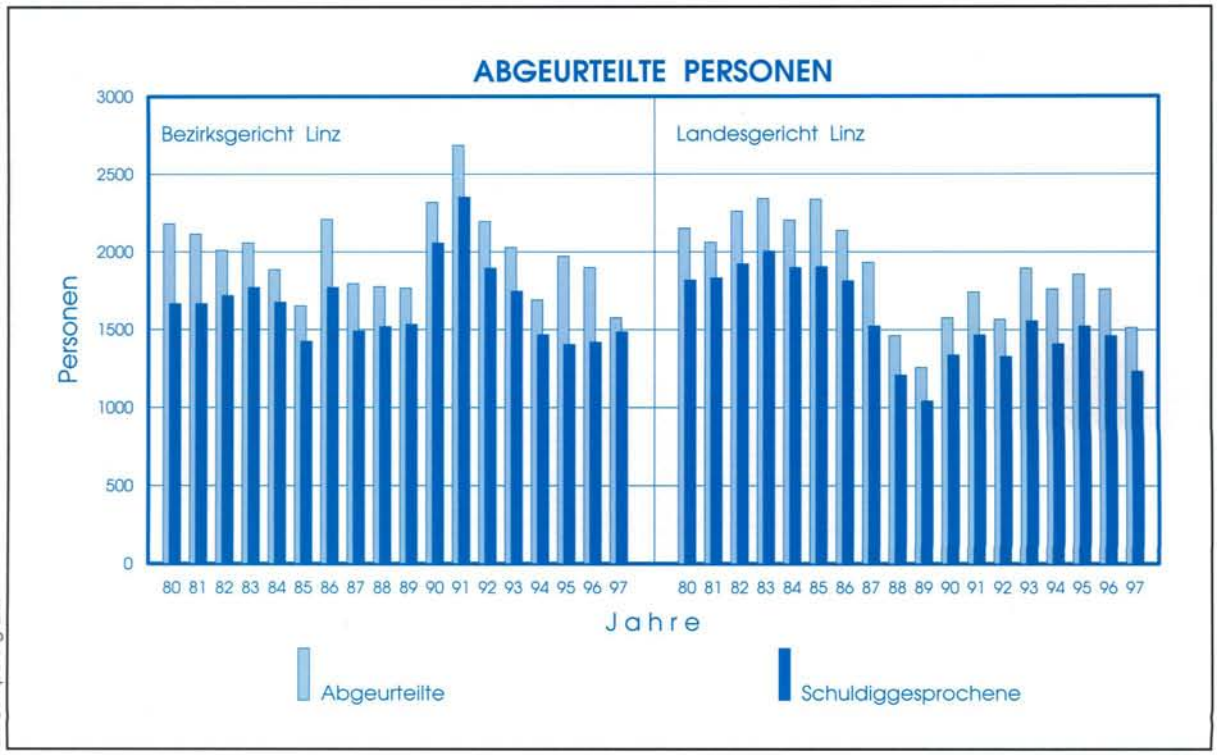

16.5 ZIVILGERICHTSBARKEIT

Rechtsfälle	1993	1994	1995	1996	1997
STREITSACHEN					
angefallene Klagen beim Landesgericht Linz	4758	4225	4439	4827	4342
davon Klagen beim Arbeitsgericht	1227	985	1214	1299	1105
davon Klagen beim Sozialgericht	1177	1361	1443	1637	1418
davon übrige Klagen	2354	1879	1782	1891	1819
angefallene Klagen beim Bezirksgericht Linz	22179	22278	22677	23261	22628
AUSSERSTREITSACHEN (Bezirksgericht Linz)					
Anfall an Zwangsvollstreckungen	37549	33992	30066	31207	32369
Verlassenschaftsabhandlungen anhängig	3097	2884	2748	2218	2153
Verlassenschaftsabhandlungen beendet	2458	2238	2139	2210	2142
darunter durch Einantwortungen	945	948	970	976	915
Anfall von Vormundschaften und Kuratelen	875	1085	1051	1368	1162
Anfall von Grundbuchsachen	8058	7854	7525	8509	8615
Kündigungen in Bestandsangelegenheiten	338	362	395	394	439

17

WAHLEN

17. 1 EUROPAWAHL

17.1.1 EUROPAWAHL 1996

ZUSAMMENFASSUNG NACH

Statistische Bezirke und Stadtteile	Wahlberechtigte			abgegebene Stimmen	ungültige Stimmen
	männlich	weiblich	Summe		
1 Altstadtviertel	850	1011	1861	1059	13
2 Rathausviertel	1779	2298	4077	2326	40
3 Kaplanhofviertel	1860	2529	4389	2633	47
4 Neustadtviertel	1751	2394	4145	2338	34
5 Volksgartenviertel	1699	2455	4154	2381	44
6 Römerberg-Margarethen	815	940	1755	1126	15
Innenstadt	8754	11627	20381	11863	193
7 Freinberg	114	156	270	197	–
8 Froschberg	2810	3404	6214	3947	83
9 Keferfeld	2662	3161	5823	3554	92
10 Bindermichl	2996	3606	6602	3962	80
11 Spallerhof	1595	1876	3471	2053	43
12 Wankmüllerhofviertel	1405	1896	3301	1999	37
13 Andreas-Hofer-Platz-Viertel	1544	2035	3579	2176	42
Waldegg	13126	16134	29260	17888	377
14 Makartviertel	1727	2160	3887	2280	57
15 Franckviertel	3047	3720	6767	3630	82
16 Hafenviertel	558	541	1099	651	18
Lustenau	5332	6421	11753	6561	157
17 St.Peter	54	27	81	133	4
18 Neue Welt	779	889	1668	986	15
19 Scharlinz	1898	2066	3964	2310	51
20 Bergern	1279	1497	2776	1514	33
21 Neue Heimat	2108	2598	4706	2830	58
22 Wegscheid	1294	1367	2661	1519	36
23 Schörgenhub	3381	3986	7367	3670	66
24 Kleinmünchen	2616	3214	5830	3434	68
Kleinmünchen	13355	15617	28972	16263	327
25 Ebelsberg	4080	4496	8576	5098	106
26 Alt-Urfahr	1363	1651	3014	1693	26
27 Heilham	1470	1808	3278	1952	33
28 Hartmayrsiedlung	1483	2057	3540	2069	48
29 Harbachsiedlung	1511	2004	3515	2115	44
30 Karlhofsiedlung	1088	1363	2451	1528	30
31 Auberg	1535	1942	3477	2193	59
Urfahr	8450	10825	19275	11550	240
32 Pöstlingberg	530	586	1116	720	11
33 Bachl-Gründberg	1222	1382	2604	1594	28
Pöstlingberg	1752	1968	3720	2314	39
34 St. Magdalena	2309	2845	5154	3199	64
35 Katzbach	3483	4045	7528	4847	97
36 Elmberg	417	441	858	579	10
St. Magdalena	6209	7331	13540	8625	171
Sondersprengel	1279	2243	3522	3291	81
LINZ GESAMT	62391	76689	139080	83586	1695

Unter "Sondersprengel" wurden Wahlkartenlokale und "Fliegende Kommissionen" zusammengefaßt.

STATISTISCHEN BEZIRKEN UND STADTTEILEN (absolute Zahlen)

gültige Stimmen	Parteisummen								Stat. Bezirke
	SPÖ	ÖVP	FPÖ	LIF	GRÜNE	N	Forum Handicap	KPÖ	
1046	189	316	277	88	150	11	8	7	1
2286	576	596	619	160	259	35	22	19	2
2586	945	496	807	116	152	25	28	17	3
2304	533	592	631	172	310	37	15	14	4
2337	477	791	588	142	269	34	26	10	5
1111	200	363	287	88	147	6	13	7	6
11670	2920	3154	3209	766	1287	148	112	74	
197	26	84	52	22	13	–	–	–	7
3864	1429	935	834	230	324	56	42	14	8
3462	1229	739	937	154	315	34	32	22	9
3882	1525	548	1301	158	251	34	43	22	10
2010	879	223	607	118	139	14	18	12	11
1962	806	266	626	86	131	21	16	10	12
2134	677	514	642	109	148	23	9	12	13
17511	6571	3309	4999	877	1321	182	160	92	
2223	889	372	679	88	133	27	22	13	14
3548	1603	398	1163	105	183	32	32	32	15
633	291	77	178	20	44	11	11	1	16
6404	2783	847	2020	213	360	70	65	46	
129	82	10	32	1	1	–	1	2	17
971	327	231	273	41	77	14	7	1	18
2259	921	289	706	105	158	39	30	11	19
1481	491	287	427	93	135	18	18	12	20
2772	1238	336	886	90	141	30	25	26	21
1483	632	179	463	66	114	11	11	7	22
3604	1534	301	1265	177	231	45	39	12	23
3366	1640	318	1090	104	144	23	27	20	24
15936	6783	1941	5110	676	1000	180	157	89	
4992	1913	791	1494	265	394	61	58	16	25
1667	355	444	450	124	246	19	15	14	26
1919	655	373	582	87	154	33	19	16	27
2021	878	219	660	72	130	25	21	16	28
2071	847	323	585	107	156	25	16	12	29
1498	554	281	369	94	156	18	15	11	30
2134	498	618	558	137	265	23	18	17	31
11310	3787	2258	3204	621	1107	143	104	86	
709	164	208	193	41	78	10	12	3	32
1566	525	353	407	89	150	24	15	3	33
2275	689	561	600	130	228	34	27	6	
3135	930	783	756	181	399	38	36	12	34
4750	1394	1094	1181	354	590	54	60	23	35
569	183	125	144	29	71	10	6	1	36
8454	2507	2002	2081	564	1060	102	102	36	
3210	1182	1084	548	103	207	47	20	19	
81891	29217	15957	23297	4216	6965	967	806	466	

Im Statistischen Bezirk 17 (St. Peter) konnte auch mit Wahlkarten gewählt werden.

Statistische Bezirke und Stadtteile	Wahlberechtigte		Wahl-beteiligung	ungültige Stimmen
	männlich	weiblich		
1 Altstadtviertel	45,7	54,3	56,9	1,2
2 Rathausviertel	43,6	56,4	57,1	1,7
3 Kaplanhofviertel	42,4	57,6	60,0	1,8
4 Neustadtviertel	42,2	57,8	56,4	1,5
5 Volksgartenviertel	40,9	59,1	57,3	1,8
6 Römerberg-Margarethen	46,4	53,6	64,2	1,3
Innenstadt	43,0	57,0	58,2	1,6
7 Freinberg	42,2	57,8	73,0	–
8 Froschberg	45,2	54,8	63,5	2,1
9 Keferfeld	45,7	54,3	61,0	2,6
10 Bindermichl	45,4	54,6	60,0	2,0
11 Spallerhof	46,0	54,0	59,1	2,1
12 Wankmüllerhofviertel	42,6	57,4	60,6	1,9
13 Andreas-Hofer-Platz-Viertel	43,1	56,9	60,8	1,9
Waldegg	44,9	55,1	61,1	2,1
14 Makartviertel	44,4	55,6	58,7	2,5
15 Franckviertel	45,0	55,0	53,6	2,3
16 Hafenviertel	50,8	49,2	59,2	2,8
Lustenau	45,4	54,6	55,8	2,4
17 St.Peter	66,7	33,3	·	3,0
18 Neue Welt	46,7	53,3	59,1	1,5
19 Scharlinz	47,9	52,1	58,3	2,2
20 Bergern	46,1	53,9	54,5	2,2
21 Neue Heimat	44,8	55,2	60,1	2,0
22 Wegscheid	48,6	51,4	57,1	2,4
23 Schörgenhub	45,9	54,1	49,8	1,8
24 Kleinmünchen	44,9	55,1	58,9	2,0
Kleinmünchen	46,1	53,9	56,1	2,0
25 Ebelsberg	47,6	52,4	59,4	2,1
26 Alt-Urfahr	45,2	54,8	56,2	1,5
27 Heilham	44,8	55,2	59,5	1,7
28 Hartmayrsiedlung	41,9	58,1	58,4	2,3
29 Harbachsiedlung	43,0	57,0	60,2	2,1
30 Karlhofsiedlung	44,4	55,6	62,3	2,0
31 Auberg	44,1	55,9	63,1	2,7
Urfahr	43,8	56,2	59,9	2,1
32 Pöstlingberg	47,5	52,5	64,5	1,5
33 Bachl-Gründberg	46,9	53,1	61,2	1,8
Pöstlingberg	47,1	52,9	62,2	1,7
34 St. Magdalena	44,8	55,2	62,1	2,0
35 Katzbach	46,3	53,7	64,4	2,0
36 Elmberg	48,6	51,4	67,5	1,7
St. Magdalena	45,9	54,1	63,7	2,0
Sondersprengel	36,3	63,7	·	2,5
LINZ GESAMT	44,9	55,1	60,1	2,0

Unter "Sondersprengel" wurden Wahlkartenlokale und "Fliegende Kommissionen" zusammengefaßt. Der Großteil dieser Sprengel enthält keine Wahlberechtigten, daher kann die Wahlbeteiligung nicht berechnet werden.

STATISTISCHEN BEZIRKEN UND STADTTEILEN (Prozentzahlen)

gültige Stimmen	Parteisummen								Stat. Bezirke
	SPÖ	ÖVP	FPÖ	LIF	GRÜNE	N	Forum Handicap	KPÖ	
98,8	18,1	30,2	26,5	8,4	14,3	1,1	0,8	0,7	1
98,3	25,2	26,1	27,1	7,0	11,3	1,5	1,0	0,8	2
98,2	36,5	19,2	31,2	4,5	5,9	1,0	1,1	0,7	3
98,5	23,1	25,7	27,4	7,5	13,5	1,6	0,7	0,6	4
98,2	20,4	33,8	25,2	6,1	11,5	1,5	1,1	0,4	5
98,7	18,0	32,7	25,8	7,9	13,2	0,5	1,2	0,6	6
98,4	25,0	27,0	27,5	6,6	11,0	1,3	1,0	0,6	
100,0	13,2	42,6	26,4	11,2	6,6	–	–	–	7
97,9	37,0	24,2	21,6	6,0	8,4	1,4	1,1	0,4	8
97,4	35,5	21,3	27,1	4,4	9,1	1,0	0,9	0,6	9
98,0	39,3	14,1	33,5	4,1	6,5	0,9	1,1	0,6	10
97,9	43,7	11,1	30,2	5,9	6,9	0,7	0,9	0,6	11
98,1	41,1	13,6	31,9	4,4	6,7	1,1	0,8	0,5	12
98,1	31,7	24,1	30,1	5,1	6,9	1,1	0,4	0,6	13
97,9	37,5	18,9	28,5	5,0	7,5	1,0	0,9	0,5	
97,5	40,0	16,7	30,5	4,0	6,0	1,2	1,0	0,6	14
97,7	45,2	11,2	32,8	3,0	5,2	0,9	0,9	0,9	15
97,2	46,0	12,2	28,1	3,2	7,0	1,7	1,7	0,2	16
97,6	43,5	13,2	31,5	3,3	5,6	1,1	1,0	0,7	
97,0	63,6	7,8	24,8	0,8	0,8	–	0,8	1,6	17
98,5	33,7	23,8	28,1	4,2	7,9	1,4	0,7	0,1	18
97,8	40,8	12,8	31,3	4,6	7,0	1,7	1,3	0,5	19
97,8	33,2	19,4	28,8	6,3	9,1	1,2	1,2	0,8	20
98,0	44,7	12,1	32,0	3,2	5,1	1,1	0,9	0,9	21
97,6	42,6	12,1	31,2	4,5	7,7	0,7	0,7	0,5	22
98,2	42,6	8,4	35,1	4,9	6,4	1,2	1,1	0,3	23
98,0	48,7	9,4	32,4	3,1	4,3	0,7	0,8	0,6	24
98,0	42,6	12,2	32,1	4,2	6,3	1,1	1,0	0,6	
97,9	38,3	15,8	29,9	5,3	7,9	1,2	1,2	0,3	25
98,5	21,3	26,6	27,0	7,4	14,8	1,1	0,9	0,8	26
98,3	34,1	19,4	30,3	4,5	8,0	1,7	1,0	0,8	27
97,7	43,4	10,8	32,7	3,6	6,4	1,2	1,0	0,8	28
97,9	40,9	15,6	28,2	5,2	7,5	1,2	0,8	0,6	29
98,0	37,0	18,8	24,6	6,3	10,4	1,2	1,0	0,7	30
97,3	23,3	29,0	26,1	6,4	12,4	1,1	0,8	0,8	31
97,9	33,5	20,0	28,3	5,5	9,8	1,3	0,9	0,8	
98,5	23,1	29,3	27,2	5,8	11,0	1,4	1,7	0,4	32
98,2	33,5	22,5	26,0	5,7	9,6	1,5	1,0	0,2	33
98,3	30,3	24,7	26,4	5,7	10,0	1,5	1,2	0,3	
98,0	29,7	25,0	24,1	5,8	12,7	1,2	1,1	0,4	34
98,0	29,3	23,0	24,9	7,5	12,4	1,1	1,3	0,5	35
98,3	32,2	22,0	25,3	5,1	12,5	1,8	1,1	0,2	36
98,0	29,7	23,7	24,6	6,7	12,5	1,2	1,2	0,4	
97,5	36,8	33,8	17,1	3,2	6,4	1,5	0,6	0,6	
98,0	35,7	19,5	28,4	5,1	8,5	1,2	1,0	0,6	

Im Statistischen Bezirk 17 (St. Peter) konnte auch mit Wahlkarten gewählt werden.

17.2 LANDTAGSWAHL

17.2.1 LANDTAGSWAHLERGEBNISSE 1949 – 1997 IN LINZ-STADT

Wahljahr	Wahlberechtigte	abgegeb. Stimmen/ Wahlbeteil.	gültige Stimmen	ÖVP	SPÖ	FPÖ	GRÜNE	LIF	KPÖ	sonstige Parteien
1949	102768	98650 96,0%	97608 98,9%	24100 24,7%	40609 41,6%	27534 [1)] 28,2%	· ·	· ·	4708 [2)] 4,8%	657 [3)] 0,7%
1955	116235	106986 92,0%	103899 97,1%	31373 30,2%	53002 51,0%	14122 [4)] 13,6%	· ·	· ·	4881 4,7%	521 [5)] 0,5%
1961	128085	112808 88,1%	109511 97,1%	36620 33,4%	55296 50,5%	13745 12,6%	· ·	· ·	3850 3,5%	· ·
1967	134178	116391 86,7%	113898 97,9%	35902 31,5%	65908 57,9%	9047 7,9%	· ·	· ·	1860 [6)] 1,6%	1181 [7)] 1,0%
1973	136929	119976 87,6%	117551 98,0%	41882 35,6%	63838 54,3%	9091 7,7%	· ·	· ·	1995 1,7%	745 [8)] 0,6%
1979	139860	111882 80,0%	109843 98,2%	43826 39,9%	58259 53,0%	6765 6,2%	· ·	· ·	993 0,9%	· ·
1985	140165	103695 74,0%	99987 96,4%	38841 38,8%	48460 48,5%	4397 4,4%	2283 [9)] 2,3%	· ·	1308 1,3%	4698 [10)] 4,7%
1991	139812	103617 74,1%	101638 98,1%	33494 33,0%	40312 39,7%	18993 18,7%	4009 [11)] 3,9%	· ·	· ·	4830 [12)] 4,8%
1997	136473	92046 67,4%	89680 97,4%	27351 30,5%	30249 33,7%	19902 22,2%	7409 8,3%	3093 3,4%	455 0,5%	1221 [13)] 1,4%

1) Wahlpartei der Unabhängigen
2) Linksblock
3) Demokratische Union und Vierte Partei
4) Freiheitliche Wahlgemeinschaft (FWG)
5) Linkssozialisten (SAP)
6) Kommunisten und Linkssozialisten (KLS)
7) Demokratische Fortschrittliche Partei (DFP)
8) Nationaldemokratische Partei (NDP)
9) Grün-Alternative Liste (GAL)
10) Vereinte Grüne Österreichs (VGÖ), Die Grünen Österreichs (DGÖ)
11) Grüne Alternative (GAL)
12) Vereinte Grüne Österreichs - Liste Buchner (VGÖ)
13) Die Neutralen Österreichs Nein zu NATO und EU, Christliche Wählergemeinschaft (CWG), Freie Demokratische Partei (FDP), Österreichische Naturgesetz-Partei (ÖNP)

Rundungsdifferenzen wurden nicht ausgeglichen.

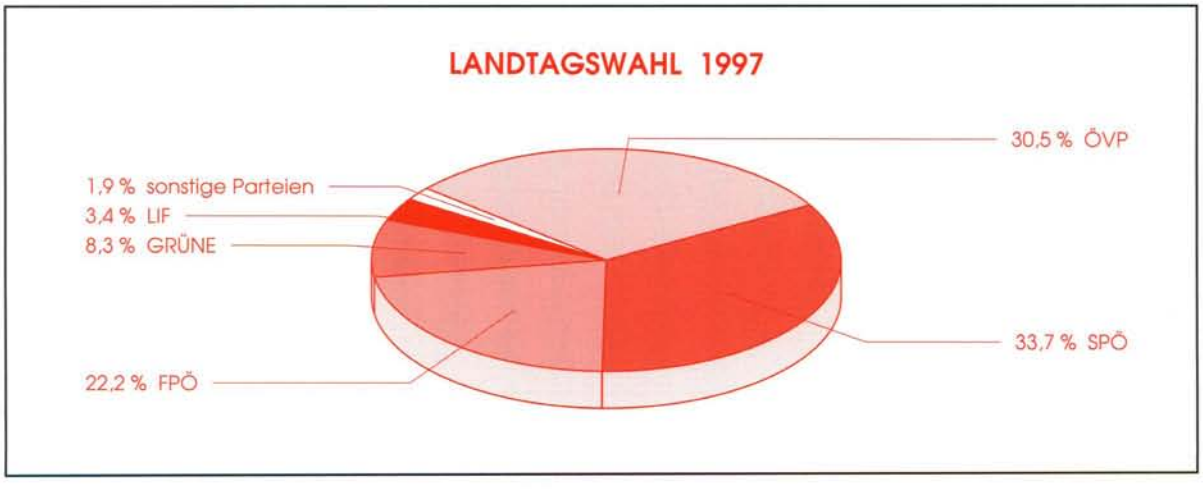

LANDTAGSWAHLEN 1949 – 1997 IN LINZ-STADT

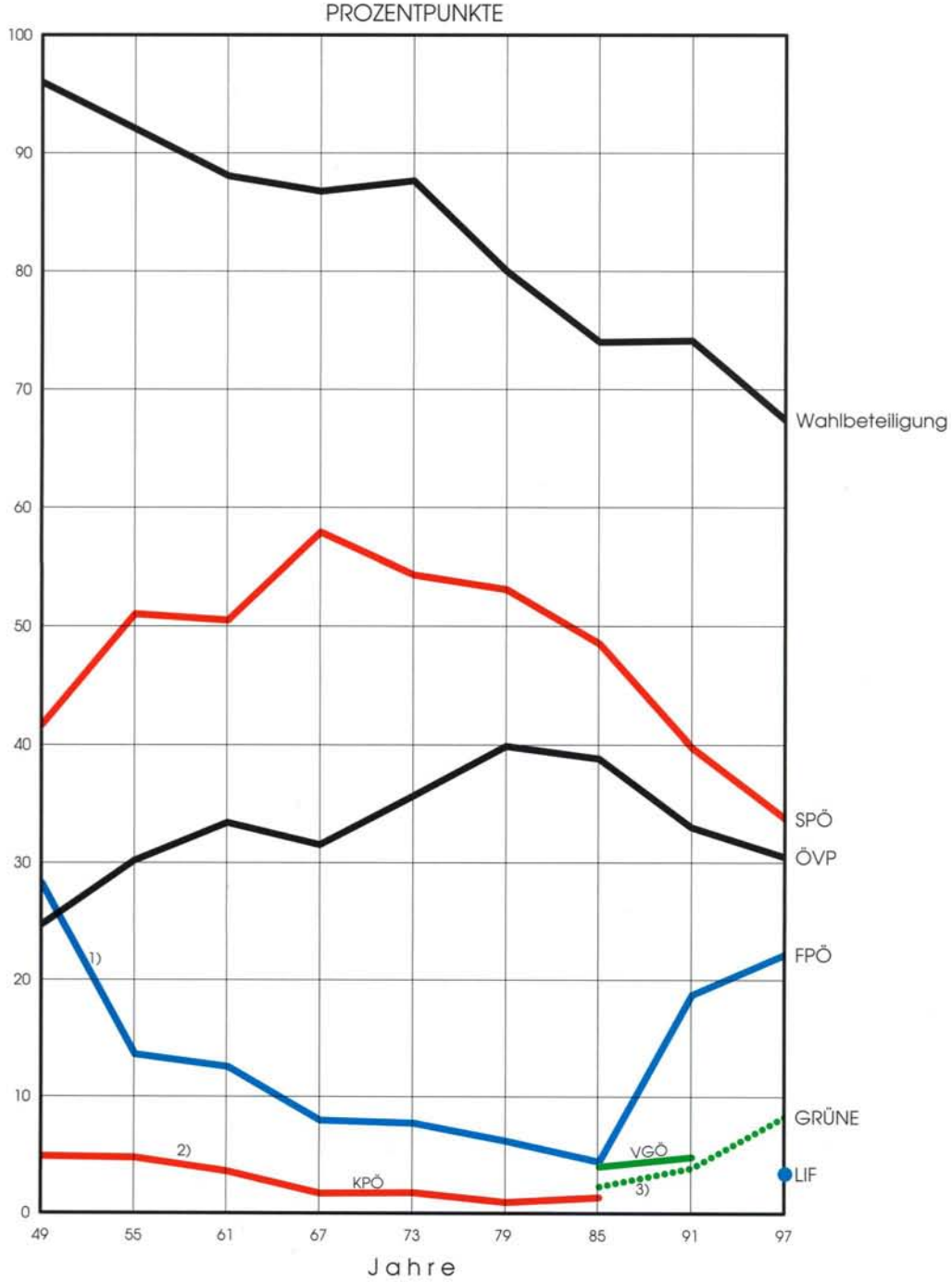

1) Die Wahlpartei der Unabhängigen, die anläßlich der LT 1949 kandidierte und die Freiheitliche Wahlgemeinschaft, die 1955 kandidierte, wurden der FPÖ zugeordnet.

2) Der Linksblock, der anläßlich der LT 1949 kandidierte und die Kommunisten und Linkssozialisten (KLS), die anläßlich der LT 1961 und 1967 kandidierten, wurden der KPÖ zugeordnet.

3) Die GAL, die anläßlich der LT 1985 und der LT 1991 kandidierte, wurde den GRÜNEN zugeordnet.

4) Folgende sonstige Parteien haben kandidiert, wurden jedoch nicht dargestellt - LT 1949: Demokratische Union, Vierte Partei. LT 1955: Linkssozialisten (SAP), LT 1967: Demokratische Fortschrittliche Partei (DFP), LT 1973: Nationaldemokratische Partei (NDP), LT 1985: Die Grünen Österreichs (DGÖ), LT 1997: Neutrale, KPÖ, CWG, FDP, ÖNP.

afs-computergrafik

Statistische Bezirke und Stadtteile	Wahlberechtigte			abgegebene Stimmen	ungültige Stimmen
	männlich	weiblich	Summe		
1 Altstadtviertel	856	988	1844	1178	34
2 Rathausviertel	1797	2283	4080	2621	59
3 Kaplanhofviertel	1832	2474	4306	2855	79
4 Neustadtviertel	1751	2386	4137	2567	60
5 Volksgartenviertel	1718	2427	4145	2691	62
6 Römerberg-Margarethen	807	937	1744	1263	23
Innenstadt	8761	11495	20256	13175	317
7 Freinberg	112	149	261	197	1
8 Froschberg	2802	3403	6205	4447	130
9 Keferfeld	2684	3177	5861	4083	98
10 Bindermichl	2980	3496	6476	4322	122
11 Spallerhof	1581	1842	3423	2280	68
12 Wankmüllerhofviertel	1362	1847	3209	2160	47
13 Andreas-Hofer-Platz-Viertel	1516	1976	3492	2326	53
Waldegg	13037	15890	28927	19815	519
14 Makartviertel	1674	2141	3815	2548	54
15 Franckviertel	3020	3642	6662	3910	164
16 Hafenviertel	534	539	1073	708	19
Lustenau	5228	6322	11550	7166	237
17 St.Peter	46	22	68	55	–
18 Neue Welt	776	888	1664	1143	31
19 Scharlinz	1245	1344	2589	1710	43
20 Bergern	1261	1477	2738	1686	41
21 Neue Heimat	2075	2555	4630	3093	81
22 Wegscheid	1277	1367	2644	1694	45
23 Schörgenhub	4227	4930	9157	5317	108
24 Kleinmünchen	2362	2817	5179	3386	117
Kleinmünchen	13223	15378	28601	18029	466
25 Ebelsberg	4130	4560	8690	5847	149
26 Alt-Urfahr	1390	1684	3074	1966	40
27 Heilham	1413	1765	3178	2140	39
28 Hartmayrsiedlung	1463	2007	3470	2197	74
29 Harbachsiedlung	1479	1971	3450	2341	53
30 Karlhofsiedlung	1057	1351	2408	1733	43
31 Auberg	1549	1942	3491	2422	53
Urfahr	8351	10720	19071	12799	302
32 Pöstlingberg	535	595	1130	811	15
33 Bachl-Gründberg	1214	1373	2587	1835	32
Pöstlingberg	1749	1968	3717	2646	47
34 St. Magdalena	2461	3017	5478	3851	102
35 Katzbach	3572	4192	7764	5450	115
36 Elmberg	260	284	544	392	9
St. Magdalena	6293	7493	13786	9693	226
Sondersprengel	384	1423	1807	2821	103
LINZ GESAMT	61202	75271	136473	92046	2366

Unter "Sondersprengel" wurden Wahlkartenlokale und "Fliegende Kommissionen" zusammengefaßt.

STATISTISCHEN BEZIRKEN UND STADTTEILEN (absolute Zahlen)

gültige Stimmen	Parteisummen										Stat. Bezirke
	ÖVP	SPÖ	FPÖ	GRÜNE	LIF	Neutrale	KPÖ	CWG	FDP	ÖNP	
1144	477	168	228	163	80	7	9	4	2	6	1
2562	955	583	543	330	103	13	19	9	5	2	2
2776	792	997	673	177	79	14	20	7	7	10	3
2507	920	490	559	333	152	17	11	6	11	8	4
2629	1168	475	473	337	108	23	16	11	13	5	5
1240	537	217	240	158	74	4	3	1	3	3	6
12858	4849	2930	2716	1498	596	78	78	38	41	34	
196	116	18	32	16	8	–	1	2	–	3	7
4317	1512	1468	693	397	168	27	19	10	10	13	8
3985	1259	1344	854	317	134	13	21	12	14	17	9
4200	993	1631	1112	260	139	22	20	5	5	13	10
2212	489	942	550	115	86	5	10	2	–	13	11
2113	528	866	498	128	67	7	9	2	2	6	12
2273	795	657	541	179	70	7	11	3	2	8	13
19296	5692	6926	4280	1412	672	81	91	36	33	73	
2494	712	957	573	152	63	10	10	5	5	7	14
3746	817	1624	975	178	85	20	20	5	16	6	15
689	145	314	161	43	13	3	3	4	1	2	16
6929	1674	2895	1709	373	161	33	33	14	22	15	
55	10	26	16	–	1	–	2	–	–	–	17
1112	402	323	219	96	46	4	2	3	11	6	18
1667	388	654	445	105	49	12	8	3	1	2	19
1645	544	507	367	131	64	1	12	4	9	6	20
3012	713	1267	753	146	66	22	22	6	8	9	21
1649	419	663	372	118	48	11	6	1	2	9	22
5209	1084	2055	1521	327	123	25	25	9	17	23	23
3269	645	1512	878	132	60	13	13	3	5	8	24
17563	4195	6981	4555	1055	456	88	88	29	53	63	
5698	1551	2085	1362	401	213	23	19	16	5	23	25
1926	714	392	401	280	97	9	14	3	4	12	26
2101	598	707	523	177	44	18	19	3	6	6	27
2123	461	912	534	121	45	20	19	3	6	2	28
2288	617	875	478	199	72	19	9	4	6	9	29
1690	488	562	360	179	70	5	12	5	4	5	30
2369	974	502	455	273	111	13	19	7	5	10	31
12497	3852	3950	2751	1229	439	84	92	25	31	44	
796	350	151	151	90	41	6	4	–	1	2	32
1803	664	570	333	150	53	12	3	3	9	6	33
2599	1014	721	484	240	94	18	7	3	10	8	
3749	1354	1066	677	416	161	24	10	17	9	15	34
5335	1881	1529	955	615	250	37	17	16	13	22	35
383	117	124	67	49	12	–	9	2	–	3	36
9467	3352	2719	1699	1080	423	61	36	35	22	40	
2718	1162	1016	330	121	38	19	9	11	9	3	
89680	27351	30249	19902	7409	3093	485	455	207	226	303	

Im Statistischen Bezirk 17 (St. Peter) konnte auch mit Wahlkarten gewählt werden.

Statistische Bezirke und Stadtteile	Wahlberechtigte		Wahl-beteiligung	ungültige Stimmen
	männlich	weiblich		
1 Altstadtviertel	46,4	53,6	63,9	2,9
2 Rathausviertel	44,0	56,0	64,2	2,3
3 Kaplanhofviertel	42,5	57,5	66,3	2,8
4 Neustadtviertel	42,3	57,7	62,0	2,3
5 Volksgartenviertel	41,4	58,6	64,9	2,3
6 Römerberg-Margarethen	46,3	53,7	72,4	1,8
Innenstadt	43,3	56,7	65,0	2,4
7 Freinberg	42,9	57,1	75,5	0,5
8 Froschberg	45,2	54,8	71,7	2,9
9 Keferfeld	45,8	54,2	69,7	2,4
10 Bindermichl	46,0	54,0	66,7	2,8
11 Spallerhof	46,2	53,8	66,6	3,0
12 Wankmüllerhofviertel	42,4	57,6	67,3	2,2
13 Andreas-Hofer-Platz-Viertel	43,4	56,6	66,6	2,3
Waldegg	45,1	54,9	68,5	2,6
14 Makartviertel	43,9	56,1	66,8	2,1
15 Franckviertel	45,3	54,7	58,7	4,2
16 Hafenviertel	49,8	50,2	66,0	2,7
Lustenau	45,3	54,7	62,0	3,3
17 St.Peter	67,6	32,4	.	–
18 Neue Welt	46,6	53,4	68,7	2,7
19 Scharlinz	48,1	51,9	66,0	2,5
20 Bergern	46,1	53,9	61,6	2,4
21 Neue Heimat	44,8	55,2	66,8	2,6
22 Wegscheid	48,3	51,7	64,1	2,7
23 Schörgenhub	46,2	53,8	58,1	2,0
24 Kleinmünchen	45,6	54,4	65,4	3,5
Kleinmünchen	46,2	53,8	63,0	2,6
25 Ebelsberg	47,5	52,5	67,3	2,5
26 Alt-Urfahr	45,2	54,8	64,0	2,0
27 Heilham	44,5	55,5	67,3	1,8
28 Hartmayrsiedlung	42,2	57,8	63,3	3,4
29 Harbachsiedlung	42,9	57,1	67,9	2,3
30 Karlhofsiedlung	43,9	56,1	72,0	2,5
31 Auberg	44,4	55,6	69,4	2,2
Urfahr	43,8	56,2	67,1	2,4
32 Pöstlingberg	47,3	52,7	71,8	1,8
33 Bachl-Gründberg	46,9	53,1	70,9	1,7
Pöstlingberg	47,1	52,9	71,2	1,8
34 St. Magdalena	44,9	55,1	70,3	2,6
35 Katzbach	46,0	54,0	70,2	2,1
36 Elmberg	47,8	52,2	72,1	2,3
St. Magdalena	45,6	54,4	70,3	2,3
Sondersprengel	21,3	78,7	.	3,7
LINZ GESAMT	44,8	55,2	67,4	2,6

Unter "Sondersprengel" wurden Wahlkartenlokale und "Fliegende Kommissionen" zusammengefaßt. Der Großteil dieser Sprengel enthält keine Wahlberechtigten, daher kann die Wahlbeteiligung nicht berechnet werden.

STATISTISCHEN BEZIRKEN UND STADTTEILEN (Prozentzahlen)

gültige Stimmen	Parteisummen										Stat. Bezirke
	ÖVP	SPÖ	FPÖ	GRÜNE	LIF	Neutrale	KPÖ	CWG	FDP	ÖNP	
97,1	41,7	14,7	19,9	14,2	7,0	0,6	0,8	0,3	0,2	0,5	1
97,7	37,3	22,8	21,2	12,9	4,0	0,5	0,7	0,4	0,2	0,1	2
97,2	28,5	35,9	24,2	6,4	2,8	0,5	0,7	0,3	0,3	0,4	3
97,7	36,7	19,5	22,3	13,3	6,1	0,7	0,4	0,2	0,4	0,3	4
97,7	44,4	18,1	18,0	12,8	4,1	0,9	0,6	0,4	0,5	0,2	5
98,2	43,3	17,5	19,4	12,7	6,0	0,3	0,2	0,1	0,2	0,2	6
97,6	37,7	22,8	21,1	11,7	4,6	0,6	0,6	0,3	0,3	0,3	
99,5	59,2	9,2	16,3	8,2	4,1	–	0,5	1,0	–	1,5	7
97,1	35,0	34,0	16,1	9,2	3,9	0,6	0,4	0,2	0,2	0,3	8
97,6	31,6	33,7	21,4	8,0	3,4	0,3	0,5	0,3	0,4	0,4	9
97,2	23,6	38,8	26,5	6,2	3,3	0,5	0,5	0,1	0,1	0,3	10
97,0	22,1	42,6	24,9	5,2	3,9	0,2	0,5	0,1	–	0,6	11
97,8	25,0	41,0	23,6	6,1	3,2	0,3	0,4	0,1	0,1	0,3	12
97,7	35,0	28,9	23,8	7,9	3,1	0,3	0,5	0,1	0,1	0,4	13
97,4	29,5	35,9	22,2	7,3	3,5	0,4	0,5	0,2	0,2	0,4	
97,9	28,5	38,4	23,0	6,1	2,5	0,4	0,4	0,2	0,2	0,3	14
95,8	21,8	43,4	26,0	4,8	2,3	0,5	0,5	0,1	0,4	0,2	15
97,3	21,0	45,6	23,4	6,2	1,9	0,4	0,4	0,6	0,1	0,3	16
96,7	24,2	41,8	24,7	5,4	2,3	0,5	0,5	0,2	0,3	0,2	
100,0	18,2	47,3	29,1	–	1,8	–	3,6	–	–	–	17
97,3	36,2	29,0	19,7	8,6	4,1	0,4	0,2	0,3	1,0	0,5	18
97,5	23,3	39,2	26,7	6,3	2,9	0,7	0,5	0,2	0,1	0,1	19
97,6	33,1	30,8	22,3	8,0	3,9	0,1	0,7	0,2	0,5	0,4	20
97,4	23,7	42,1	25,0	4,8	2,2	0,7	0,7	0,2	0,3	0,3	21
97,3	25,4	40,2	22,6	7,2	2,9	0,7	0,4	0,1	0,1	0,5	22
98,0	20,8	39,5	29,2	6,3	2,4	0,5	0,5	0,2	0,3	0,4	23
96,5	19,7	46,3	26,9	4,0	1,8	0,4	0,4	0,1	0,2	0,2	24
97,4	23,9	39,7	25,9	6,0	2,6	0,5	0,5	0,2	0,3	0,4	
97,5	27,2	36,6	23,9	7,0	3,7	0,4	0,3	0,3	0,1	0,4	25
98,0	37,1	20,4	20,8	14,5	5,0	0,5	0,7	0,2	0,2	0,6	26
98,2	28,5	33,7	24,9	8,4	2,1	0,9	0,9	0,1	0,3	0,3	27
96,6	21,7	43,0	25,2	5,7	2,1	0,9	0,9	0,1	0,3	0,1	28
97,7	27,0	38,2	20,9	8,7	3,1	0,8	0,4	0,2	0,3	0,4	29
97,5	28,9	33,3	21,3	10,6	4,1	0,3	0,7	0,3	0,2	0,3	30
97,8	41,1	21,2	19,2	11,5	4,7	0,5	0,8	0,3	0,2	0,4	31
97,6	30,8	31,6	22,0	9,8	3,5	0,7	0,7	0,2	0,2	0,4	
98,2	44,0	19,0	19,0	11,3	5,2	0,8	0,5	–	0,1	0,3	32
98,3	36,8	31,6	18,5	8,3	2,9	0,7	0,2	0,2	0,5	0,3	33
98,2	39,0	27,7	18,6	9,2	3,6	0,7	0,3	0,1	0,4	0,3	
97,4	36,1	28,4	18,1	11,1	4,3	0,6	0,3	0,5	0,2	0,4	34
97,9	35,3	28,7	17,9	11,5	4,7	0,7	0,3	0,3	0,2	0,4	35
97,7	30,5	32,4	17,5	12,8	3,1	–	2,3	0,5	–	0,8	36
97,7	35,4	28,7	17,9	11,4	4,5	0,6	0,4	0,4	0,2	0,4	
96,3	42,8	37,4	12,1	4,5	1,4	0,7	0,3	0,4	0,3	0,1	
97,4	30,5	33,7	22,2	8,3	3,4	0,5	0,5	0,2	0,3	0,3	

Im Statistischen Bezirk 17 (St. Peter) konnte auch mit Wahlkarten gewählt werden.

17.2.4 VERGLEICH LANDTAGSWAHL 1997 – 1991

Statistische Bezirke und Stadtteile	Prozentpunkte Gewinn/Verlust				LTW 1997 neu						Nichtwähler	ungültige Stimmen
	ÖVP	SPÖ	FPÖ	GRÜNE	LIF	Neutrale	KPÖ	CWG	FDP	ÖNP		
1 Altstadtviertel	– 4,7	– 5,3	0,4	4,8	7,0	0,6	0,8	0,3	0,2	0,5	7,1	1,5
2 Rathausviertel	– 2,9	– 5,1	0,6	7,5	4,0	0,5	0,7	0,4	0,2	0,1	5,0	0,3
3 Kaplanhofviertel	– 3,2	– 6,6	5,5	3,8	2,8	0,5	0,7	0,3	0,3	0,4	7,6	1,2
4 Neustadtviertel	– 5,5	– 5,7	1,6	6,9	6,1	0,7	0,4	0,2	0,4	0,3	7,0	0,5
5 Volksgartenviertel	– 7,5	– 2,7	1,0	7,3	4,1	0,9	0,6	0,4	0,5	0,2	6,8	0,8
6 Römerberg-Marg.	– 2,0	– 3,4	– 0,9	4,2	6,0	0,3	0,2	0,1	0,2	0,2	3,4	0,6
Innenstadt	– 4,3	– 5,2	1,8	6,1	4,6	0,6	0,6	0,3	0,3	0,3	6,4	0,7
7 Freinberg	– 4,1	– 0,5	– 0,5	4,2	4,1	0,0	0,5	1,0	0,0	1,5	5,3	– 2,1
8 Froschberg	– 1,5	– 6,1	1,6	5,1	3,9	0,6	0,4	0,2	0,2	0,3	5,2	0,8
9 Keferfeld	– 3,2	– 4,9	4,1	3,5	3,4	0,3	0,5	0,3	0,4	0,4	6,2	0,4
10 Bindermichl	– 2,3	– 7,0	4,7	3,8	3,3	0,5	0,5	0,1	0,1	0,3	7,4	1,1
11 Spallerhof	– 0,9	– 7,0	4,8	2,4	3,9	0,2	0,5	0,1	0,0	0,6	8,6	1,3
12 Wankmüllerhofv.	– 0,5	– 5,1	2,7	2,6	3,2	0,3	0,4	0,1	0,1	0,3	4,6	0,9
13 A.-Hofer-Pl.-Viertel	– 1,5	– 4,7	2,8	4,4	3,1	0,3	0,5	0,1	0,1	0,4	6,0	0,6
Waldegg	– 1,6	– 5,9	3,3	3,8	3,5	0,4	0,5	0,2	0,2	0,4	6,3	0,8
14 Makartviertel	– 2,5	– 6,1	5,1	3,2	2,5	0,4	0,4	0,2	0,2	0,3	5,3	0,3
15 Franckviertel	– 1,3	– 9,9	7,9	2,9	2,3	0,5	0,5	0,1	0,4	0,2	8,4	2,0
16 Hafenviertel	– 5,3	– 7,8	7,5	4,5	1,9	0,4	0,4	0,6	0,1	0,3	4,6	0,2
Lustenau	– 2,1	– 8,3	6,9	3,2	2,3	0,5	0,5	0,2	0,3	0,2	7,1	1,2
17 St.Peter	0,3	– 13,4	7,7	0,0	1,8	0,0	3,6	0,0	0,0	0,0	·	– 3,4
18 Neue Welt	– 4,1	– 3,4	0,0	5,9	4,1	0,4	0,2	0,3	1,0	0,5	– 0,8	1,0
19 Scharlinz	– 3,1	– 7,1	6,4	3,8	2,9	0,7	0,5	0,2	0,1	0,1	5,8	0,8
20 Bergern	– 4,1	– 2,2	2,5	3,8	3,9	0,1	0,7	0,2	0,5	0,4	6,8	0,3
21 Neue Heimat	– 2,3	– 7,9	6,3	2,6	2,2	0,7	0,7	0,2	0,3	0,3	6,6	1,1
22 Wegscheid	– 1,1	– 5,6	2,9	3,6	2,9	0,7	0,4	0,1	0,1	0,5	5,4	1,4
23 Schörgenhub	– 1,8	– 12,7	10,4	3,6	2,4	0,5	0,5	0,2	0,3	0,4	6,7	– 0,5
24 Kleinmünchen	– 2,3	– 7,9	7,9	1,9	1,8	0,4	0,4	0,1	0,2	0,2	6,6	1,4
Kleinmünchen	– 2,6	– 8,0	6,6	3,3	2,6	0,5	0,5	0,2	0,3	0,4	6,9	0,7
25 Ebelsberg	– 2,9	– 5,2	3,5	3,8	3,7	0,4	0,3	0,3	0,1	0,4	10,4	1,1
26 Alt-Urfahr	– 4,0	– 4,5	0,9	6,2	5,0	0,5	0,7	0,2	0,2	0,6	3,6	0,6
27 Heilham	– 3,4	– 4,0	3,9	3,6	2,1	0,9	0,9	0,1	0,3	0,3	8,4	– 0,3
28 Hartmayrsiedlung	– 1,8	– 7,3	4,9	3,0	2,1	0,9	0,9	0,1	0,3	0,1	8,4	1,4
29 Harbachsiedlung	– 0,9	– 8,1	3,9	5,1	3,1	0,8	0,4	0,2	0,3	0,4	5,2	0,2
30 Karlhofsiedlung	– 1,7	– 6,5	3,2	5,8	4,1	0,3	0,7	0,3	0,2	0,3	3,7	0,6
31 Auberg	– 1,3	– 4,0	– 1,1	5,5	4,7	0,5	0,8	0,3	0,2	0,4	5,0	0,6
Urfahr	– 1,8	– 6,3	2,5	4,9	3,5	0,7	0,7	0,2	0,2	0,4	5,9	0,5
32 Pöstlingberg	1,3	– 4,4	– 2,3	3,7	5,2	0,8	0,5	0,0	0,1	0,3	4,7	– 0,3
33 Bachl-Gründberg	1,2	– 3,7	0,9	4,4	2,9	0,7	0,2	0,2	0,5	0,3	4,2	0,5
Pöstlingberg	1,4	– 4,1	– 0,1	4,2	3,6	0,7	0,3	0,1	0,4	0,3	4,3	0,4
34 St. Magdalena	– 3,6	– 3,4	1,1	5,5	4,3	0,6	0,3	0,5	0,2	0,4	6,2	0,7
35 Katzbach	– 1,5	– 3,2	0,2	6,2	4,7	0,7	0,3	0,3	0,2	0,4	6,1	– 0,1
36 Elmberg	– 5,2	– 0,6	0,4	6,3	3,1	0,0	2,3	0,5	0,0	0,8	3,4	0,0
St. Magdalena	– 2,4	– 3,2	0,5	5,9	4,5	0,6	0,4	0,4	0,2	0,4	6,0	0,2
Sondersprengel	– 7,0	1,4	2,7	1,5	1,4	0,7	0,3	0,4	0,3	0,1	·	– 0,4
LINZ GESAMT	– 2,5	– 6,0	3,5	4,4	3,4	0,5	0,5	0,2	0,3	0,3	6,7	0,7

Im Statistischen Bezirk 17 (St. Peter) konnte auch mit Wahlkarten gewählt werden.

Unter "Sondersprengel" wurden Wahlkartenlokale und "Fliegende Kommissionen" zusammengefaßt. Der Großteil dieser Sprengel enthält keine Wahlberechtigten, daher kann der Nichtwähleranteil nicht berechnet werden.

17.3 GEMEINDERATSWAHL

17.3.1 GEMEINDERATSWAHLERGEBNISSE 1949 – 1997 IN LINZ-STADT

Wahl-jahr	Wahl-be-recht.	abgeg. Stimmen/ Wahlbet.	gültige Stimmen/ ΣMand.	SPÖ	ÖVP	FPÖ	GRÜNE	KPÖ	M&N	LiF	sonstige Parteien
1949	102768	97336	96145	40731	23054	27036 [1]	·	4724 [2]	·	·	600 [3]
		94,7%	98,8%	42,4%	24,0%	28,1%	·	4,9%	·	·	0,6%
			60 Mand.	26 Mand.	14 Mand.	17 Mand.		3 Mand.			
1955	116235	106137	102734	53280	30283	14197 [4]	·	4974	·	·	·
		91,3%	96,8%	51,9%	29,5%	13,8%	·	4,8%	·	·	·
			60 Mand.	32 Mand.	18 Mand.	8 Mand.		2 Mand.			
1961	128085	111858	108885	57170	33860	13931	·	3924 [5]	·	·	·
		87,3%	97,3%	52,5%	31,1%	12,8%	·	3,6%	·	·	·
			60 Mand.	32 Mand.	19 Mand.	7 Mand.		2 Mand.			
1967	134178	115569	113790	67421	33421	9562	·	2064 [5]	·	·	1322 [6]
		86,1%	98,5%	59,3%	29,4%	8,4%	·	1,8%	·	·	1,2%
			60 Mand.	36 Mand.	18 Mand.	5 Mand.		1 Mand.			
1973	136929	118779	116833	65654	37937	9886	·	2514	·	·	842 [7]
		86,7%	98,4%	56,2%	32,5%	8,5%	·	2,2%	·	·	0,7%
			60 Mand.	34 Mand.	20 Mand.	5 Mand.		1 Mand.			
1979	139860	110720	108786	60820	37710	8477	·	1387	·	·	392 [8]
		79,2%	98,3%	55,9%	34,7%	7,8%	·	1,3%	·	·	0,4%
			61 Mand.	35 Mand.	22 Mand.	4 Mand.					
1980	139860	90549	89356	52199	26050	8674	·	2273	·	·	160 [9]
		64,7%	98,7%	58,4%	29,2%	9,7%	·	2,5%	·	·	0,2%
			61 Mand.	36 Mand.	18 Mand.	6 Mand.		1 Mand.			
1985	140165	102680	100213	52445	31748	5162	2685 [10]	1989	·	·	6184 [11]
		73,3%	97,6%	52,3%	31,7%	5,2%	2,7%	2,0%	·	·	6,2%
			61 Mand.	33 Mand.	20 Mand.	3 Mand.	1 Mand.	1 Mand.			3 Mand.
1991	140358	102972	100446	44977	24778	19437	4463 [12]	864	·	·	5927 [13]
		73,4%	97,5%	44,8%	24,7%	19,4%	4,4%	0,9%	·	·	5,9%
			61 Mand.	29 Mand.	15 Mand.	12 Mand.	2 Mand.				3 Mand.
1997	136739	91520	87851	35743	19769	20160	6705	640	1373	2905	556 [14]
		66,9%	96,0%	40,7%	22,5%	22,9%	7,6%	0,7%	1,6%	3,3%	0,6%
			61 Mand.	26 Mand.	14 Mand.	14 Mand.	4 Mand.		1 Mand.	2 Mand.	

1) Wahlpartei der Unabhängigen
2) Linksblock
3) Demokratische Union und Vierte Partei
4) Freiheitliche Wahlgemeinschaft (FWG)
5) Kommunisten und Linkssozialisten (KLS)
6) Demokratische Fortschrittliche Partei (DFP)
7) Nationaldemokratische Partei (NDP)
8) Kommunistischer Bund (KB)
9) Liste 5 - Fehlinger
10) Grün-Alternative Liste Linz (GALL)
11) Vereinte Grüne Österreichs (VGÖ), Die Grünen Österreichs (DGÖ)
12) Grüne Alternative (GAL)
13) Vereinte Grüne Österreichs - Liste Buchner (VGÖ)
14) Freie Bürgerliste Horst Six (SIX), Liste Will Pepicek (Ex "F" und andere)

Rundungsdifferenzen wurden nicht ausgeglichen.

GEMEINDERATSWAHLEN 1949 – 1997 IN LINZ-STADT

ABSOLUTE ZAHLEN

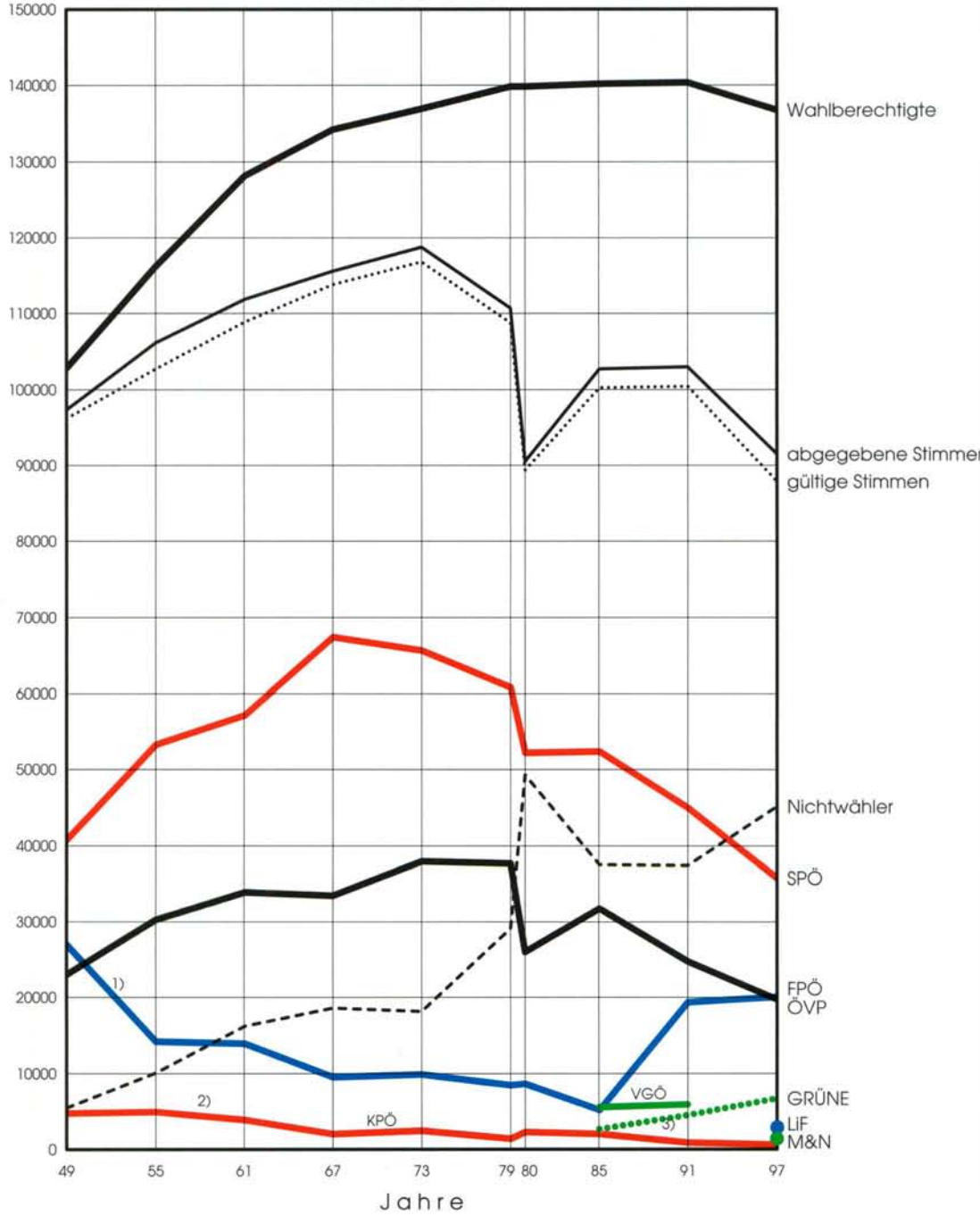

1) Die Wahlpartei der Unabhängigen, die anläßlich der GR 1949 kandidierte und die Freiheitliche Wahlgemeinschaft, die 1955 kandidierte, wurden der FPÖ zugeordnet.

2) Der Linksblock, der anläßlich der GR 1949 kandidierte und die Kommunisten und Linkssozialisten (KLS), die anläßlich der GR 1961 und 1967 kandidierten, wurden der KPÖ zugeordnet.

3) Die GALL, die anläßlich der GR 1985 kandidierte und die GAL, die 1991 kandidierte, wurden den GRÜNEN zugeordnet.

4) Folgende sonstige Parteien haben kandidiert, wurden jedoch nicht dargestellt - GR 1949: Demokratische Union, Vierte Partei, GR 1967: Demokratische Fortschrittliche Partei (DFP), GR 1973: Nationaldemokratische Partei (NDP), GR 1979: Kommunistischer Bund (KB), GR 1980: Liste 5 - Fehlinger, GR 1985: Die Grünen Österreichs (DGÖ), GR 1997: SIX, Will Pepicek.

afs-computergrafik

GEMEINDERATSWAHLEN 1949 – 1997 IN LINZ-STADT

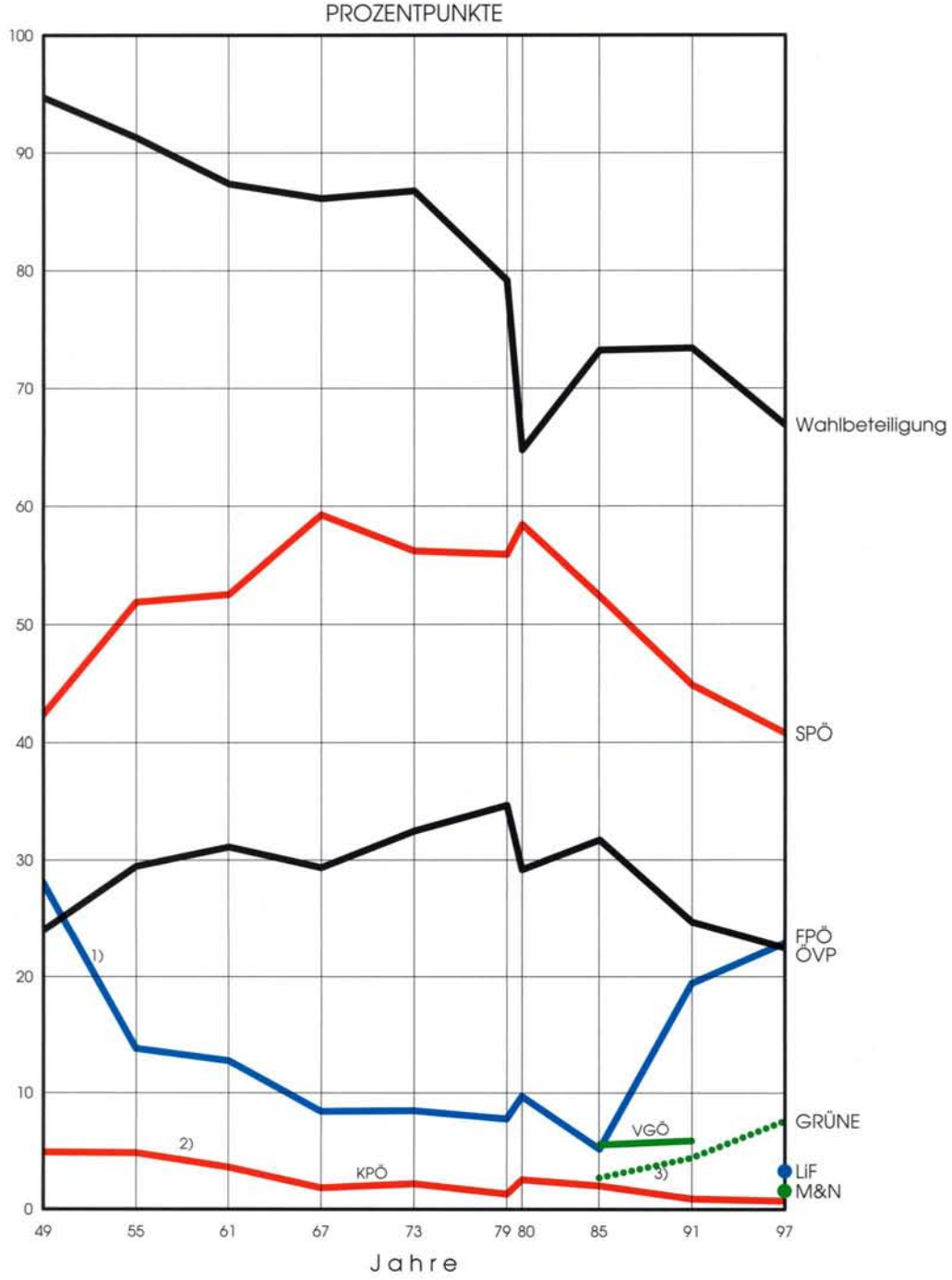

1) Die Wahlpartei der Unabhängigen, die anläßlich der GR 1949 kandidierte und die Freiheitliche Wahlgemeinschaft, die 1955 kandidierte, wurden der FPÖ zugeordnet.

2) Der Linksblock, der anläßlich der GR 1949 kandidierte und die Kommunisten und Linkssozialisten (KLS), die anläßlich der GR 1961 und 1967 kandidierten, wurden der KPÖ zugeordnet.

3) Die GALL, die anläßlich der GR 1985 kandidierte und die GAL, die 1991 kandidierte, wurden den GRÜNEN zugeordnet.

4) Folgende sonstige Parteien haben kandidiert, wurden jedoch nicht dargestellt - GR 1949: Demokratische Union, Vierte Partei, GR 1967: Demokratische Fortschrittliche Partei (DFP), GR 1973: Nationaldemokratische Partei (NDP), GR 1979: Kommunistischer Bund (KB), GR 1980: Liste 5 - Fehlinger, GR 1985: Die Grünen Österreichs (DGÖ), GR 1997: SIX, Will Pepicek.

ats-computergrafik

Statistische Bezirke und Stadtteile	Wahlberechtigte			abgegebene Stimmen	ungültige Stimmen
	männlich	weiblich	Summe		
1 Altstadtviertel	860	990	1850	1182	54
2 Rathausviertel	1806	2294	4100	2636	102
3 Kaplanhofviertel	1835	2475	4310	2858	126
4 Neustadtviertel	1758	2391	4149	2577	129
5 Volksgartenviertel	1723	2430	4153	2698	84
6 Römerberg-Margarethen	813	945	1758	1273	32
Innenstadt	8795	11525	20320	13224	527
7 Freinberg	112	150	262	198	2
8 Froschberg	2806	3408	6214	4454	205
9 Keferfeld	2686	3180	5866	4086	164
10 Bindermichl	2985	3505	6490	4331	171
11 Spallerhof	1582	1844	3426	2281	97
12 Wankmüllerhofviertel	1364	1852	3216	2164	74
13 Andreas-Hofer-Platz-Viertel	1517	1981	3498	2331	102
Waldegg	13052	15920	28972	19845	815
14 Makartviertel	1675	2141	3816	2549	77
15 Franckviertel	3024	3647	6671	3914	229
16 Hafenviertel	534	539	1073	708	22
Lustenau	5233	6327	11560	7171	328
17 St.Peter	46	23	69	41	3
18 Neue Welt	776	892	1668	1144	68
19 Scharlinz	1246	1344	2590	1711	61
20 Bergern	1265	1479	2744	1691	78
21 Neue Heimat	2081	2558	4639	3093	104
22 Wegscheid	1278	1368	2646	1695	72
23 Schörgenhub	4231	4935	9166	5321	154
24 Kleinmünchen	2373	2826	5199	3399	177
Kleinmünchen	13250	15402	28652	18054	714
25 Ebelsberg	4138	4564	8702	5847	207
26 Alt-Urfahr	1395	1694	3089	1979	48
27 Heilham	1414	1768	3182	2143	64
28 Hartmayrsiedlung	1464	2009	3473	2198	107
29 Harbachsiedlung	1482	1974	3456	2347	108
30 Karlhofsiedlung	1058	1358	2416	1738	89
31 Auberg	1554	1945	3499	2425	80
Urfahr	8367	10748	19115	12830	496
32 Pöstlingberg	538	598	1136	813	20
33 Bachl-Gründberg	1219	1375	2594	1839	41
Pöstlingberg	1757	1973	3730	2652	61
34 St. Magdalena	2466	3020	5486	3857	140
35 Katzbach	3584	4196	7780	5427	208
36 Elmberg	260	284	544	392	11
St. Magdalena	6310	7500	13810	9676	359
Sondersprengel	385	1424	1809	2180	159
LINZ GESAMT	61333	75406	136739	91520	3669

Unter "Sondersprengel" wurden Wahlkartenlokale und "Fliegende Kommissionen" zusammengefaßt.

STATISTISCHEN BEZIRKEN UND STADTTEILEN (absolute Zahlen)

gültige Stimmen	Parteisummen									Stat. Bezirke
	SPÖ	ÖVP	FPÖ	GRÜNE	KPÖ	M&N	LiF	SIX	Will Pepicek	
1128	245	371	240	160	16	13	75	7	1	1
2534	748	728	565	316	24	36	104	11	2	2
2732	1148	609	665	168	28	25	67	15	7	3
2448	649	692	571	306	20	49	145	15	1	4
2614	626	947	498	353	15	42	106	25	2	5
1241	310	427	250	145	5	15	78	11	–	6
12697	3726	3774	2789	1448	108	180	575	84	13	
196	30	95	40	17	–	5	7	2	–	7
4249	1756	1129	723	367	16	88	144	22	4	8
3922	1591	966	848	271	39	59	130	16	2	9
4160	1876	681	1137	234	29	57	131	10	5	10
2184	1100	303	542	109	18	30	75	5	2	11
2090	1009	367	487	114	15	30	61	5	2	12
2229	761	638	538	159	16	31	70	9	7	13
19030	8123	4179	4315	1271	133	300	618	69	22	
2472	1108	540	582	139	12	19	60	10	2	14
3685	1865	563	947	165	22	26	72	19	6	15
686	358	106	161	29	4	8	16	3	1	16
6843	3331	1209	1690	333	38	53	148	32	9	
38	21	2	11	–	2	–	–	–	2	17
1076	384	294	224	85	5	19	49	13	3	18
1650	742	286	450	95	10	17	46	3	1	19
1613	644	386	359	116	11	25	60	9	3	20
2989	1462	491	767	136	23	25	73	5	7	21
1623	776	273	379	118	8	22	44	3	–	22
5167	2382	728	1528	290	28	59	123	17	12	23
3222	1672	430	900	108	24	25	53	4	6	24
17340	8062	2888	4607	948	109	192	448	54	32	
5640	2529	1001	1436	347	29	89	185	20	4	25
1931	502	546	429	277	24	30	94	24	5	26
2079	837	429	549	149	23	23	45	22	2	27
2091	1027	299	540	127	22	22	40	11	3	28
2239	1021	426	475	186	19	31	60	14	7	29
1649	673	331	360	167	19	19	68	11	1	30
2345	633	771	489	258	29	45	95	22	3	31
12334	4693	2802	2842	1164	136	170	402	104	21	
793	220	271	164	78	6	14	37	3	–	32
1798	706	488	341	136	6	38	63	20	–	33
2591	926	759	505	214	12	52	100	23	–	
3717	1333	1007	680	368	30	128	150	21	–	34
5219	1897	1315	986	520	26	194	247	32	2	35
381	167	78	62	37	4	11	17	2	3	36
9317	3397	2400	1728	925	60	333	414	55	5	
2021	935	755	237	55	13	4	15	5	2	
87851	35743	19769	20160	6705	640	1373	2905	446	110	

Im Statistischen Bezirk 17 (St. Peter) konnte auch mit Wahlkarten gewählt werden.

Statistische Bezirke und Stadtteile	Wahlberechtigte		Wahl-beteiligung	ungültige Stimmen
	männlich	weiblich		
1 Altstadtviertel	46,5	53,5	63,9	4,6
2 Rathausviertel	44,0	56,0	64,3	3,9
3 Kaplanhofviertel	42,6	57,4	66,3	4,4
4 Neustadtviertel	42,4	57,6	62,1	5,0
5 Volksgartenviertel	41,5	58,5	65,0	3,1
6 Römerberg-Margarethen	46,2	53,8	72,4	2,5
Innenstadt	43,3	56,7	65,1	4,0
7 Freinberg	42,7	57,3	75,6	1,0
8 Froschberg	45,2	54,8	71,7	4,6
9 Keferfeld	45,8	54,2	69,7	4,0
10 Bindermichl	46,0	54,0	66,7	3,9
11 Spallerhof	46,2	53,8	66,6	4,3
12 Wankmüllerhofviertel	42,4	57,6	67,3	3,4
13 Andreas-Hofer-Platz-Viertel	43,4	56,6	66,6	4,4
Waldegg	45,1	54,9	68,5	4,1
14 Makartviertel	43,9	56,1	66,8	3,0
15 Franckviertel	45,3	54,7	58,7	5,9
16 Hafenviertel	49,8	50,2	66,0	3,1
Lustenau	45,3	54,7	62,0	4,6
17 St.Peter	66,7	33,3	·	7,3
18 Neue Welt	46,5	53,5	68,6	5,9
19 Scharlinz	48,1	51,9	66,1	3,6
20 Bergern	46,1	53,9	61,6	4,6
21 Neue Heimat	44,9	55,1	66,7	3,4
22 Wegscheid	48,3	51,7	64,1	4,2
23 Schörgenhub	46,2	53,8	58,1	2,9
24 Kleinmünchen	45,6	54,4	65,4	5,2
Kleinmünchen	46,2	53,8	63,0	4,0
25 Ebelsberg	47,6	52,4	67,2	3,5
26 Alt-Urfahr	45,2	54,8	64,1	2,4
27 Heilham	44,4	55,6	67,3	3,0
28 Hartmayrsiedlung	42,2	57,8	63,3	4,9
29 Harbachsiedlung	42,9	57,1	67,9	4,6
30 Karlhofsiedlung	43,8	56,2	71,9	5,1
31 Auberg	44,4	55,6	69,3	3,3
Urfahr	43,8	56,2	67,1	3,9
32 Pöstlingberg	47,4	52,6	71,6	2,5
33 Bachl-Gründberg	47,0	53,0	70,9	2,2
Pöstlingberg	47,1	52,9	71,1	2,3
34 St. Magdalena	45,0	55,0	70,3	3,6
35 Katzbach	46,1	53,9	69,8	3,8
36 Elmberg	47,8	52,2	72,1	2,8
St. Magdalena	45,7	54,3	70,1	3,7
Sondersprengel	21,3	78,7	·	7,3
LINZ GESAMT	44,9	55,1	66,9	4,0

Unter "Sondersprengel" wurden Wahlkartenlokale und "Fliegende Kommissionen" zusammengefaßt. Der Großteil dieser Sprengel enthält keine Wahlberechtigten, daher kann die Wahlbeteiligung nicht berechnet werden.

STATISTISCHEN BEZIRKEN UND STADTTEILEN (Prozentzahlen)

gültige Stimmen	Parteisummen									Stat. Bezirke
	SPÖ	ÖVP	FPÖ	GRÜNE	KPÖ	M&N	LIF	SIX	Will Pepicek	
95,4	21,7	32,9	21,3	14,2	1,4	1,2	6,6	0,6	0,1	1
96,1	29,5	28,7	22,3	12,5	0,9	1,4	4,1	0,4	0,1	2
95,6	42,0	22,3	24,3	6,1	1,0	0,9	2,5	0,5	0,3	3
95,0	26,5	28,3	23,3	12,5	0,8	2,0	5,9	0,6	0,0	4
96,9	23,9	36,2	19,1	13,5	0,6	1,6	4,1	1,0	0,1	5
97,5	25,0	34,4	20,1	11,7	0,4	1,2	6,3	0,9	–	6
96,0	29,3	29,7	22,0	11,4	0,9	1,4	4,5	0,7	0,1	
99,0	15,3	48,5	20,4	8,7	–	2,6	3,6	1,0	–	7
95,4	41,3	26,6	17,0	8,6	0,4	2,1	3,4	0,5	0,1	8
96,0	40,6	24,6	21,6	6,9	1,0	1,5	3,3	0,4	0,1	9
96,1	45,1	16,4	27,3	5,6	0,7	1,4	3,1	0,2	0,1	10
95,7	50,4	13,9	24,8	5,0	0,8	1,4	3,4	0,2	0,1	11
96,6	48,3	17,6	23,3	5,5	0,7	1,4	2,9	0,2	0,1	12
95,6	34,1	28,6	24,1	7,1	0,7	1,4	3,1	0,4	0,3	13
95,9	42,7	22,0	22,7	6,7	0,7	1,6	3,2	0,4	0,1	
97,0	44,8	21,8	23,5	5,6	0,5	0,8	2,4	0,4	0,1	14
94,1	50,6	15,3	25,7	4,5	0,6	0,7	2,0	0,5	0,2	15
96,9	52,2	15,5	23,5	4,2	0,6	1,2	2,3	0,4	0,1	16
95,4	48,7	17,7	24,7	4,9	0,6	0,8	2,2	0,5	0,1	
92,7	55,3	5,3	28,9	–	5,3	–	–	–	5,3	17
94,1	35,7	27,3	20,8	7,9	0,5	1,8	4,6	1,2	0,3	18
96,4	45,0	17,3	27,3	5,8	0,6	1,0	2,8	0,2	0,1	19
95,4	39,9	23,9	22,3	7,2	0,7	1,5	3,7	0,6	0,2	20
96,6	48,9	16,4	25,7	4,6	0,8	0,8	2,4	0,2	0,2	21
95,8	47,8	16,8	23,4	7,3	0,5	1,4	2,7	0,2	–	22
97,1	46,1	14,1	29,6	5,6	0,5	1,1	2,4	0,3	0,2	23
94,8	51,9	13,3	27,9	3,4	0,7	0,8	1,6	0,1	0,2	24
96,0	46,5	16,7	26,6	5,5	0,6	1,1	2,6	0,3	0,2	
96,5	44,8	17,7	25,5	6,2	0,5	1,6	3,3	0,4	0,1	25
97,6	26,0	28,3	22,2	14,3	1,2	1,6	4,9	1,2	0,3	26
97,0	40,3	20,6	26,4	7,2	1,1	1,1	2,2	1,1	0,1	27
95,1	49,1	14,3	25,8	6,1	1,1	1,1	1,9	0,5	0,1	28
95,4	45,6	19,0	21,2	8,3	0,8	1,4	2,7	0,6	0,3	29
94,9	40,8	20,1	21,8	10,1	1,2	1,2	4,1	0,7	0,1	30
96,7	27,0	32,9	20,9	11,0	1,2	1,9	4,1	0,9	0,1	31
96,1	38,0	22,7	23,0	9,4	1,1	1,4	3,3	0,8	0,2	
97,5	27,7	34,2	20,7	9,8	0,8	1,8	4,7	0,4	–	32
97,8	39,3	27,1	19,0	7,6	0,3	2,1	3,5	1,1	–	33
97,7	35,7	29,3	19,5	8,3	0,5	2,0	3,9	0,9	–	
96,4	35,9	27,1	18,3	9,9	0,8	3,4	4,0	0,6	–	34
96,2	36,3	25,2	18,9	10,0	0,5	3,7	4,7	0,6	0,0	35
97,2	43,8	20,5	16,3	9,7	1,0	2,9	4,5	0,5	0,8	36
96,3	36,5	25,8	18,5	9,9	0,6	3,6	4,4	0,6	0,1	
92,7	46,3	37,4	11,7	2,7	0,6	0,2	0,7	0,2	0,1	
96,0	40,7	22,5	22,9	7,6	0,7	1,6	3,3	0,5	0,1	

Im Statistischen Bezirk 17 (St. Peter) konnte auch mit Wahlkarten gewählt werden.

17.3.4 VERGLEICH GEMEINDERATSWAHL 1997 – 1991

Statistische Bezirke und Stadtteile	Prozentpunkte Gewinn/Verlust					GRW 1997 neu				Nichtwähler	ungültige Stimmen
	SPÖ	ÖVP	FPÖ	GRÜNE	KPÖ	M&N	LiF	SIX	Will Pepicek		
1 Altstadtviertel	– 1,5	– 6,0	1,6	3,8	0,2	1,2	6,6	0,6	0,1	6,5	3,1
2 Rathausviertel	– 3,9	– 3,7	1,3	6,5	0,1	1,4	4,1	0,4	0,1	4,4	1,7
3 Kaplanhofviertel	– 5,6	– 1,3	4,9	3,1	– 0,1	0,9	2,5	0,5	0,3	7,3	2,2
4 Neustadtviertel	– 4,6	– 3,8	1,5	5,4	– 0,1	2,0	5,9	0,6	0,0	6,7	2,8
5 Volksgartenviertel	– 0,9	– 7,0	0,8	6,5	– 0,1	1,6	4,1	1,0	0,1	6,5	0,9
6 Römerberg-Marg.	– 0,2	– 2,1	– 1,7	2,1	0,0	1,2	6,3	0,9	0,0	3,3	0,7
Innenstadt	– 3,5	– 3,8	1,8	4,9	0,0	1,4	4,5	0,7	0,1	6,1	1,9
7 Freinberg	– 1,0	– 2,2	– 0,3	3,4	– 0,4	2,6	3,6	1,0	0,0	5,0	– 1,2
8 Froschberg	– 3,3	– 1,4	1,6	3,4	– 0,1	2,1	3,4	0,5	0,1	5,1	2,1
9 Keferfeld	– 1,9	– 2,8	4,2	1,8	0,0	1,5	3,3	0,4	0,1	6,2	1,5
10 Bindermichl	– 4,8	– 2,6	4,8	2,6	0,0	1,4	3,1	0,2	0,1	7,3	1,8
11 Spallerhof	– 5,8	– 0,7	5,3	1,7	– 0,2	1,4	3,4	0,2	0,1	8,6	1,8
12 Wankmüllerhofv.	– 2,4	– 0,8	2,0	1,7	– 0,2	1,4	2,9	0,2	0,1	4,6	1,6
13 A.-Hofer-Pl.-Viertel	– 5,4	0,2	2,3	3,8	– 0,1	1,4	3,1	0,4	0,3	5,8	2,4
Waldegg	– 3,9	– 1,4	3,3	2,7	– 0,1	1,6	3,2	0,4	0,1	6,2	1,8
14 Makartviertel	– 4,3	– 0,4	3,8	2,2	– 0,3	0,8	2,4	0,4	0,1	5,2	0,7
15 Franckviertel	– 8,9	– 0,7	8,0	2,5	– 0,3	0,7	2,0	0,5	0,2	8,3	3,3
16 Hafenviertel	– 8,6	– 1,2	7,3	1,7	0,1	1,2	2,3	0,4	0,1	4,5	1,1
Lustenau	– 7,2	– 0,6	6,4	2,3	– 0,2	0,8	2,2	0,5	0,1	7,0	2,2
17 St.Peter	– 5,0	– 2,4	0,7	0,0	1,5	0,0	0,0	0,0	5,3	·	4,8
18 Neue Welt	– 3,4	– 1,9	0,2	4,9	– 0,4	1,8	4,6	1,2	0,3	– 0,8	3,2
19 Scharlinz	– 6,3	– 1,7	6,8	2,9	– 0,2	1,0	2,8	0,2	0,1	5,6	1,8
20 Bergern	1,4	– 3,4	2,2	1,9	0,1	1,5	3,7	0,6	0,2	6,7	2,2
21 Neue Heimat	– 7,4	– 1,2	6,8	2,0	– 0,1	0,8	2,4	0,2	0,2	6,5	1,3
22 Wegscheid	– 5,7	– 1,4	4,4	3,9	– 0,3	1,4	2,7	0,2	0,0	5,3	2,3
23 Schörgenhub	– 11,4	– 1,6	10,8	2,3	– 0,4	1,1	2,4	0,3	0,2	6,6	0,0
24 Kleinmünchen	– 7,5	– 1,5	8,6	1,1	– 0,1	0,8	1,6	0,1	0,2	6,5	2,5
Kleinmünchen	– 6,9	– 1,9	7,1	2,4	– 0,2	1,1	2,6	0,3	0,2	6,8	1,6
25 Ebelsberg	– 4,1	– 3,2	4,9	2,8	– 0,3	1,6	3,3	0,4	0,1	10,4	1,4
26 Alt-Urfahr	– 2,4	– 4,0	0,7	5,6	0,2	1,6	4,9	1,2	0,3	3,4	0,4
27 Heilham	– 1,8	– 2,5	4,4	2,1	– 0,3	1,1	2,2	1,1	0,1	8,5	0,1
28 Hartmayrsiedlung	– 4,8	– 2,1	4,3	3,0	– 0,3	1,1	1,9	0,5	0,1	8,3	2,3
29 Harbachsiedlung	– 5,3	– 2,0	4,4	4,0	– 0,1	1,4	2,7	0,6	0,3	5,0	1,9
30 Karlhofsiedlung	– 3,4	– 2,9	2,5	4,8	0,1	1,2	4,1	0,7	0,1	3,8	2,4
31 Auberg	– 1,0	– 2,3	– 0,1	4,2	0,0	1,9	4,1	0,9	0,1	5,0	1,0
Urfahr	– 3,8	– 2,2	2,6	4,0	– 0,1	1,4	3,3	0,8	0,2	5,8	1,4
32 Pöstlingberg	1,7	– 0,9	– 2,7	2,4	– 0,3	1,8	4,7	0,4	0,0	4,7	– 0,6
33 Bachl-Gründberg	0,1	– 0,7	– 1,0	3,4	0,0	2,1	3,5	1,1	0,0	4,1	0,5
Pöstlingberg	0,4	– 0,7	– 1,5	3,2	– 0,1	2,0	3,9	0,9	0,0	4,3	0,2
34 St. Magdalena	– 0,1	– 3,4	0,2	3,6	– 0,1	3,4	4,0	0,6	0,0	6,1	1,0
35 Katzbach	– 1,4	– 1,9	1,0	4,0	– 0,4	3,7	4,7	0,6	0,0	6,2	0,9
36 Elmberg	4,9	– 3,4	– 1,8	2,6	0,4	2,9	4,5	0,5	0,8	3,4	– 1,5
St. Magdalena	– 0,6	– 2,4	0,5	3,7	– 0,3	3,6	4,4	0,6	0,1	6,0	0,8
Sondersprengel	3,4	– 5,9	1,8	0,9	0,2	0,2	0,7	0,2	0,1	·	1,4
LINZ GESAMT	– 4,1	– 2,2	3,5	3,2	– 0,2	1,6	3,3	0,5	0,1	6,5	1,5

Im Statistischen Bezirk 17 (St. Peter) konnte auch mit Wahlkarten gewählt werden.

Unter "Sondersprengel" wurden Wahlkartenlokale und "Fliegende Kommissionen" zusammengefaßt. Der Großteil dieser Sprengel enthält keine Wahlberechtigten, daher kann der Nichtwähleranteil nicht berechnet werden.

afs Wahlanalyse-system

WÄHLERSTROMANALYSE

afs 5. Oktober 1997

GEMEINDERATSWAHL 1997

im Vergleich mit GR 1991

SPÖ

Wählerströme LINZ-Stadt

MAGISTRAT DER LANDESHAUPTSTADT LINZ
AMT FÜR STADTFORSCHUNG

→ Wählerstrom unter 400 Personen

afs-computergrafik

afs Wahlanalyse-system

WÄHLERSTROMANALYSE

afs 5. Oktober 1997

GEMEINDERATSWAHL 1997

im Vergleich mit GR 1991

ÖVP

Wählerströme LINZ-Stadt

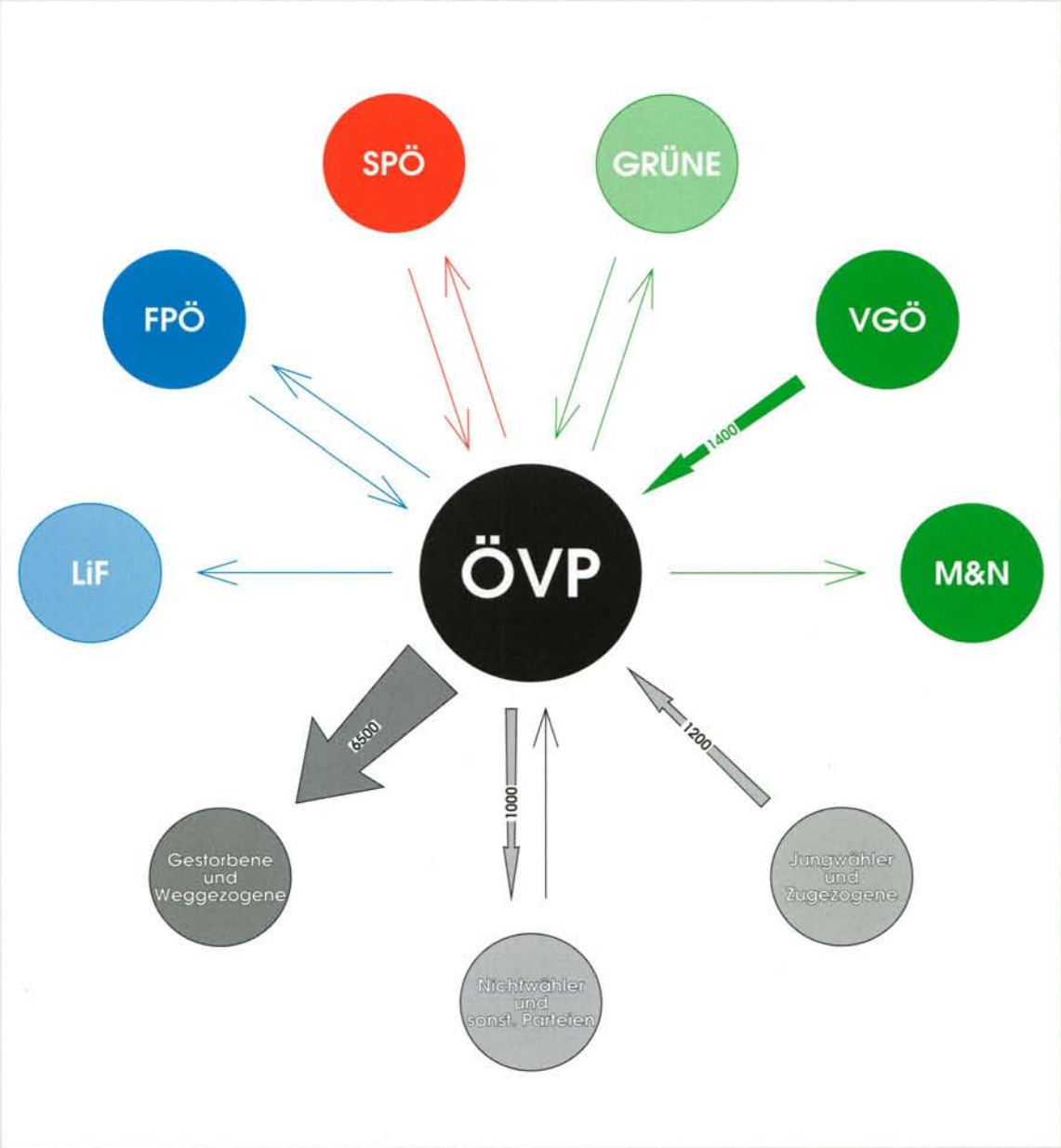

MAGISTRAT DER LANDESHAUPTSTADT LINZ
AMT FÜR STADTFORSCHUNG

→ Wählerstrom unter 400 Personen

afs-computergrafik

afs Wahlanalyse-system

WÄHLERSTROMANALYSE

afs 5. Oktober 1997

GEMEINDERATSWAHL 1997

im Vergleich mit GR 1991

FPÖ

Wählerströme LINZ-Stadt

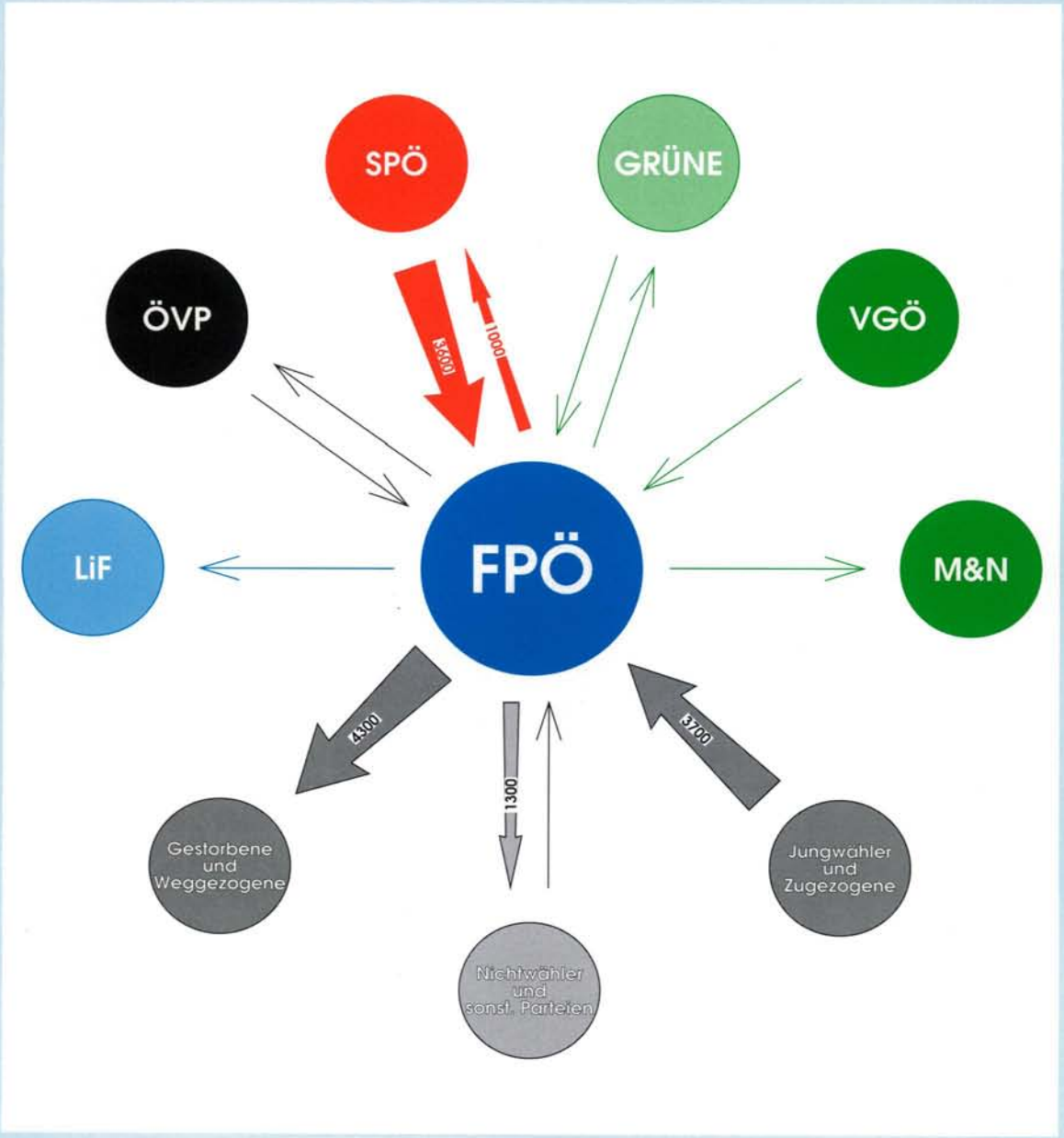

MAGISTRAT DER
LANDESHAUPTSTADT LINZ
AMT FÜR STADTFORSCHUNG

→ Wählerstrom unter 400 Personen

afs-computergrafik

17.4 BÜRGERMEISTERWAHL

17.4.1 BÜRGERMEISTERWAHL 1997 ZUSAMMENFASSUNG NACH

Statistische Bezirke und Stadtteile	Wahlberechtigte			abgegebene Stimmen	ungültige Stimmen
	männlich	weiblich	Summe		
1 Altstadtviertel	860	990	1850	1182	103
2 Rathausviertel	1806	2294	4100	2636	243
3 Kaplanhofviertel	1835	2475	4310	2858	218
4 Neustadtviertel	1758	2391	4149	2575	185
5 Volksgartenviertel	1723	2430	4153	2698	187
6 Römerberg-Margarethen	813	945	1758	1273	104
Innenstadt	8795	11525	20320	13222	1040
7 Freinberg	112	150	262	198	13
8 Froschberg	2806	3408	6214	4454	333
9 Keferfeld	2686	3180	5866	4086	296
10 Bindermichl	2985	3505	6490	4331	234
11 Spallerhof	1582	1844	3426	2281	148
12 Wankmüllerhofviertel	1364	1852	3216	2164	148
13 Andreas-Hofer-Platz-Viertel	1517	1981	3498	2331	137
Waldegg	13052	15920	28972	19845	1309
14 Makartviertel	1675	2141	3816	2548	132
15 Franckviertel	3024	3647	6671	3914	250
16 Hafenviertel	534	539	1073	708	37
Lustenau	5233	6327	11560	7170	419
17 St.Peter	46	23	69	41	3
18 Neue Welt	776	892	1668	1144	74
19 Scharlinz	1246	1344	2590	1711	85
20 Bergern	1265	1479	2744	1689	112
21 Neue Heimat	2081	2558	4639	3095	221
22 Wegscheid	1278	1368	2646	1695	153
23 Schörgenhub	4231	4935	9166	5319	287
24 Kleinmünchen	2373	2826	5199	3399	150
Kleinmünchen	13250	15402	28652	18052	1082
25 Ebelsberg	4138	4564	8702	5847	334
26 Alt-Urfahr	1395	1694	3089	1979	164
27 Heilham	1414	1768	3182	2143	167
28 Hartmayrsiedlung	1464	2009	3473	2198	116
29 Harbachsiedlung	1482	1974	3456	2347	157
30 Karlhofsiedlung	1058	1358	2416	1738	172
31 Auberg	1554	1945	3499	2425	196
Urfahr	8367	10748	19115	12830	972
32 Pöstlingberg	538	598	1136	813	56
33 Bachl-Gründberg	1219	1375	2594	1839	158
Pöstlingberg	1757	1973	3730	2652	214
34 St. Magdalena	2466	3020	5486	3857	272
35 Katzbach	3584	4196	7780	5426	445
36 Elmberg	260	284	544	392	21
St. Magdalena	6310	7500	13810	9675	738
Sondersprengel	385	1424	1809	2180	173
LINZ GESAMT	61333	75406	136739	91514	6284

Unter "Sondersprengel" wurden Wahlkartenlokale und "Fliegende Kommissionen" zusammengefaßt.

STATISTISCHEN BEZIRKEN UND STADTTEILEN (absolute Zahlen)

gültige Stimmen	Dr. Franz Dobusch (SPÖ)	Karl Blöchl (ÖVP)	Mag. Franz Obermayr (FPÖ)	Gerda Lenger (M&N)	Johann Mitterer (LIF)	Horst Walter Six (SIX)	Stat. Bezirke
1079	421	336	184	50	68	20	1
2393	1044	680	380	145	111	33	2
2640	1434	553	474	91	55	33	3
2390	1061	624	423	137	112	33	4
2511	995	874	357	162	81	42	5
1169	476	368	171	66	68	20	6
12182	5431	3435	1989	651	495	181	
185	60	70	33	11	7	4	7
4121	2248	997	539	199	98	40	8
3790	1965	907	602	168	99	49	9
4097	2340	692	800	146	79	40	10
2133	1287	303	401	71	51	20	11
2016	1208	321	335	81	48	23	12
2194	1109	546	375	79	58	27	13
18536	10217	3836	3085	755	440	203	
2416	1344	510	428	51	54	29	14
3664	2288	578	616	98	47	37	15
671	405	98	125	25	14	4	16
6751	4037	1186	1169	174	115	70	
38	27	2	8	1	–	–	17
1070	522	285	155	63	23	22	18
1626	923	297	299	62	35	10	19
1577	838	369	230	74	38	28	20
2874	1663	498	534	104	48	27	21
1542	914	276	242	67	31	12	22
5032	2765	771	1127	200	104	65	23
3249	2047	429	639	74	39	21	24
16970	9672	2925	3226	644	318	185	
5513	3061	933	1110	250	107	52	25
1815	748	503	310	145	71	38	26
1976	1073	379	363	86	40	35	27
2082	1264	299	382	83	28	26	28
2190	1281	373	348	111	44	33	29
1566	874	295	244	91	43	19	30
2229	941	648	368	157	75	40	31
11858	6181	2497	2015	673	301	191	
757	321	237	117	44	28	10	32
1681	852	429	251	88	38	23	33
2438	1173	666	368	132	66	33	
3585	1808	835	497	303	98	44	34
4981	2571	1095	653	426	159	77	35
371	212	60	56	28	10	5	36
8937	4591	1990	1206	757	267	126	
2007	1194	646	127	23	10	7	
85230	45584	18116	14303	4060	2119	1048	

Im Statistischen Bezirk 17 (St. Peter) konnte auch mit Wahlkarten gewählt werden.

17.4.2 BÜRGERMEISTERWAHL 1997 ZUSAMMENFASSUNG NACH

Statistische Bezirke und Stadtteile	Wahlberechtigte		Wahl-beteiligung	ungültige Stimmen
	männlich	weiblich		
1 Altstadtviertel	46,5	53,5	63,9	8,7
2 Rathausviertel	44,0	56,0	64,3	9,2
3 Kaplanhofviertel	42,6	57,4	66,3	7,6
4 Neustadtviertel	42,4	57,6	62,1	7,2
5 Volksgartenviertel	41,5	58,5	65,0	6,9
6 Römerberg-Margarethen	46,2	53,8	72,4	8,2
Innenstadt	43,3	56,7	65,1	7,9
7 Freinberg	42,7	57,3	75,6	6,6
8 Froschberg	45,2	54,8	71,7	7,5
9 Keferfeld	45,8	54,2	69,7	7,2
10 Bindermichl	46,0	54,0	66,7	5,4
11 Spallerhof	46,2	53,8	66,6	6,5
12 Wankmüllerhofviertel	42,4	57,6	67,3	6,8
13 Andreas-Hofer-Platz-Viertel	43,4	56,6	66,6	5,9
Waldegg	45,1	54,9	68,5	6,6
14 Makartviertel	43,9	56,1	66,8	5,2
15 Franckviertel	45,3	54,7	58,7	6,4
16 Hafenviertel	49,8	50,2	66,0	5,2
Lustenau	45,3	54,7	62,0	5,8
17 St.Peter	66,7	33,3	·	7,3
18 Neue Welt	46,5	53,5	68,6	6,5
19 Scharlinz	48,1	51,9	66,1	5,0
20 Bergern	46,1	53,9	61,6	6,6
21 Neue Heimat	44,9	55,1	66,7	7,1
22 Wegscheid	48,3	51,7	64,1	9,0
23 Schörgenhub	46,2	53,8	58,0	5,4
24 Kleinmünchen	45,6	54,4	65,4	4,4
Kleinmünchen	46,2	53,8	63,0	6,0
25 Ebelsberg	47,6	52,4	67,2	5,7
26 Alt-Urfahr	45,2	54,8	64,1	8,3
27 Heilham	44,4	55,6	67,3	7,8
28 Hartmayrsiedlung	42,2	57,8	63,3	5,3
29 Harbachsiedlung	42,9	57,1	67,9	6,7
30 Karlhofsiedlung	43,8	56,2	71,9	9,9
31 Auberg	44,4	55,6	69,3	8,1
Urfahr	43,8	56,2	67,1	7,6
32 Pöstlingberg	47,4	52,6	71,6	6,9
33 Bachl-Gründberg	47,0	53,0	70,9	8,6
Pöstlingberg	47,1	52,9	71,1	8,1
34 St. Magdalena	45,0	55,0	70,3	7,1
35 Katzbach	46,1	53,9	69,7	8,2
36 Elmberg	47,8	52,2	72,1	5,4
St. Magdalena	45,7	54,3	70,1	7,6
Sondersprengel	21,3	78,7	·	7,9
LINZ GESAMT	44,9	55,1	66,9	6,9

Unter "Sondersprengel" wurden Wahlkartenlokale und "Fliegende Kommissionen" zusammengefaßt. Der Großteil dieser Sprengel enthält keine Wahlberechtigten, daher kann die Wahlbeteiligung nicht berechnet werden.

STATISTISCHEN BEZIRKEN UND STADTTEILEN (Prozentzahlen)

gültige Stimmen	Dr. Franz Dobusch (SPÖ)	Karl Blöchl (ÖVP)	Mag. Franz Obermayr (FPÖ)	Gerda Lenger (M&N)	Johann Mitterer (LIF)	Horst Walter Six (SIX)	Stat. Bezirke
91,3	39,0	31,1	17,1	4,6	6,3	1,9	1
90,8	43,6	28,4	15,9	6,1	4,6	1,4	2
92,4	54,3	20,9	18,0	3,4	2,1	1,3	3
92,8	44,4	26,1	17,7	5,7	4,7	1,4	4
93,1	39,6	34,8	14,2	6,5	3,2	1,7	5
91,8	40,7	31,5	14,6	5,6	5,8	1,7	6
92,1	44,6	28,2	16,3	5,3	4,1	1,5	
93,4	32,4	37,8	17,8	5,9	3,8	2,2	7
92,5	54,5	24,2	13,1	4,8	2,4	1,0	8
92,8	51,8	23,9	15,9	4,4	2,6	1,3	9
94,6	57,1	16,9	19,5	3,6	1,9	1,0	10
93,5	60,3	14,2	18,8	3,3	2,4	0,9	11
93,2	59,9	15,9	16,6	4,0	2,4	1,1	12
94,1	50,5	24,9	17,1	3,6	2,6	1,2	13
93,4	55,1	20,7	16,6	4,1	2,4	1,1	
94,8	55,6	21,1	17,7	2,1	2,2	1,2	14
93,6	62,4	15,8	16,8	2,7	1,3	1,0	15
94,8	60,4	14,6	18,6	3,7	2,1	0,6	16
94,2	59,8	17,6	17,3	2,6	1,7	1,0	
92,7	71,1	5,3	21,1	2,6	–	–	17
93,5	48,8	26,6	14,5	5,9	2,1	2,1	18
95,0	56,8	18,3	18,4	3,8	2,2	0,6	19
93,4	53,1	23,4	14,6	4,7	2,4	1,8	20
92,9	57,9	17,3	18,6	3,6	1,7	0,9	21
91,0	59,3	17,9	15,7	4,3	2,0	0,8	22
94,6	54,9	15,3	22,4	4,0	2,1	1,3	23
95,6	63,0	13,2	19,7	2,3	1,2	0,6	24
94,0	57,0	17,2	19,0	3,8	1,9	1,1	
94,3	55,5	16,9	20,1	4,5	1,9	0,9	25
91,7	41,2	27,7	17,1	8,0	3,9	2,1	26
92,2	54,3	19,2	18,4	4,4	2,0	1,8	27
94,7	60,7	14,4	18,3	4,0	1,3	1,2	28
93,3	58,5	17,0	15,9	5,1	2,0	1,5	29
90,1	55,8	18,8	15,6	5,8	2,7	1,2	30
91,9	42,2	29,1	16,5	7,0	3,4	1,8	31
92,4	52,1	21,1	17,0	5,7	2,5	1,6	
93,1	42,4	31,3	15,5	5,8	3,7	1,3	32
91,4	50,7	25,5	14,9	5,2	2,3	1,4	33
91,9	48,1	27,3	15,1	5,4	2,7	1,4	
92,9	50,4	23,3	13,9	8,5	2,7	1,2	34
91,8	51,6	22,0	13,1	8,6	3,2	1,5	35
94,6	57,1	16,2	15,1	7,5	2,7	1,3	36
92,4	51,4	22,3	13,5	8,5	3,0	1,4	
92,1	59,5	32,2	6,3	1,1	0,5	0,3	
93,1	53,5	21,3	16,8	4,8	2,5	1,2	

Im Statistischen Bezirk 17 (St. Peter) konnte auch mit Wahlkarten gewählt werden.

BÜRGERMEISTERWAHL 1997

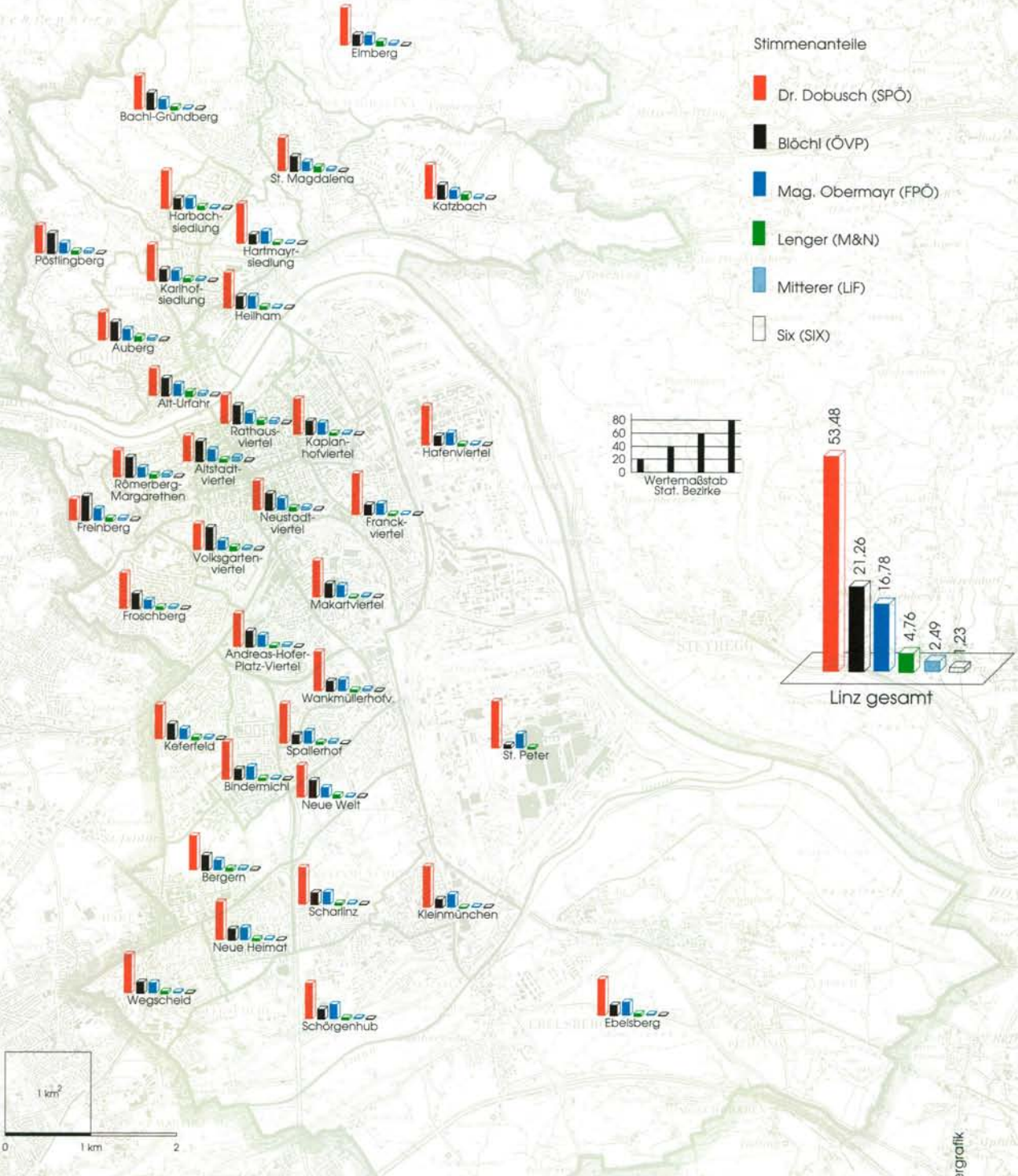

MAGISTRAT DER
LANDESHAUPTSTADT LINZ
AMT FÜR STADTFORSCHUNG

5. Oktober 1997

afs-computergrafik

afs Wahlanalyse-system

WÄHLERSTROMANALYSE

afs 5. Oktober 1997

BÜRGERMEISTERWAHL 1997

im Vergleich mit GR 1997

Dr. Franz Dobusch

Wählerströme LINZ-Stadt

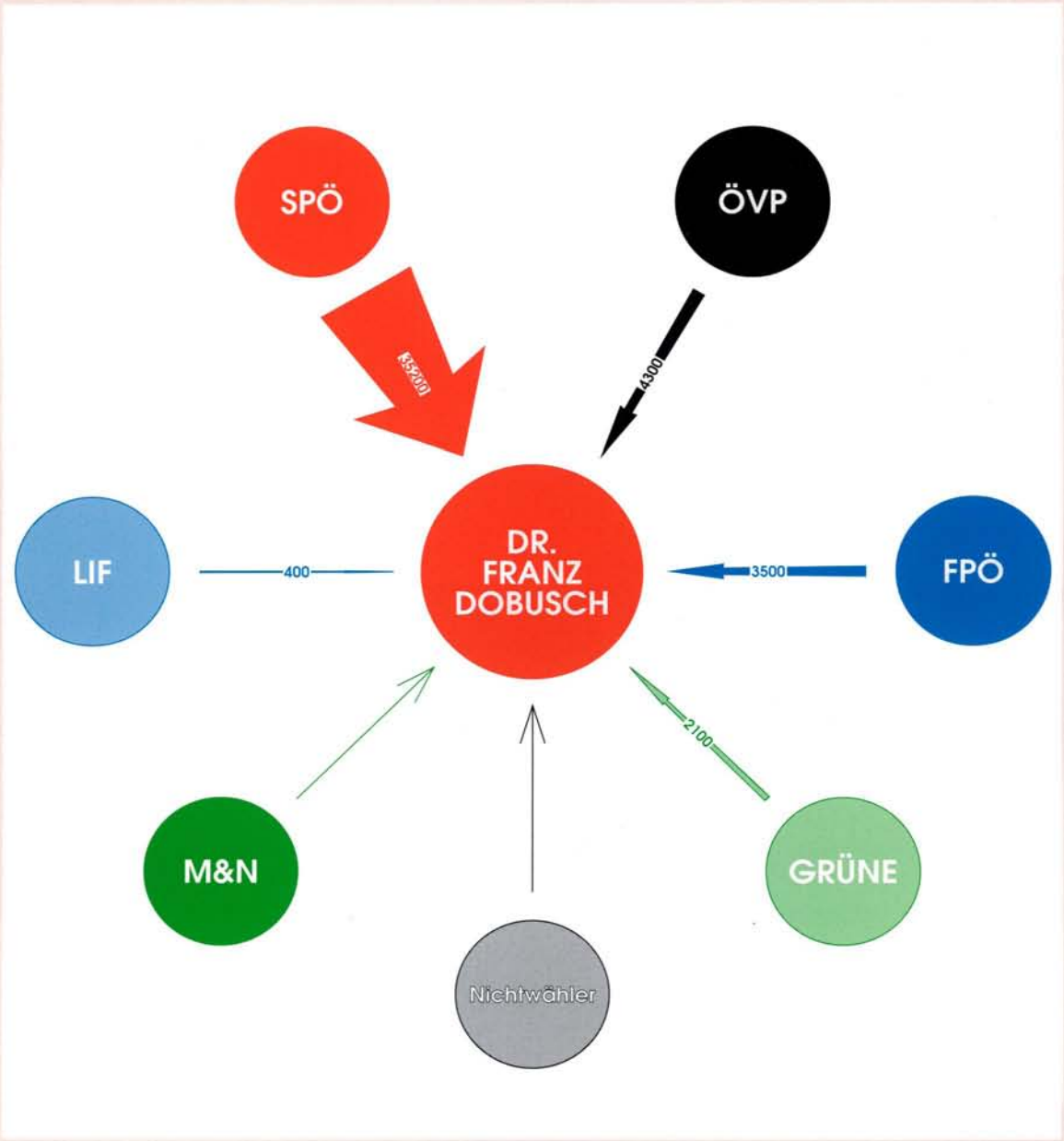

MAGISTRAT DER
LANDESHAUPTSTADT LINZ
AMT FÜR STADTFORSCHUNG

→ Wählerstrom unter 400 Personen

afs-computergrafik

17.5 BUNDESPRÄSIDENTENWAHL

17.5.1 ERGEBNISSE DER BUNDESPRÄSIDENTENWAHLEN 1957 – 1998 IN LINZ-STADT

Kandidat		1998	1992-2	1992-1	1986-2	1986-1	1980	1974	1971	1965	1963	1957
Mag. Knoll	abs.	14853										
	in %	16,8										
Dr. Schmidt	abs.	12816										
	in %	14,5										
Dr. Klestil	abs.	51153										
	in %	58,0										
Ing. Lugner	abs.	7827										
	in %	8,9										
Nowak	abs.	1520										
	in %	1,7										
Dr. Streicher	abs.		50527	49528								
	in %		54,9	50,0								
Dr. Klestil	abs.		41587	26856								
	in %		45,1	27,1								
Dr. Schmidt	abs.			15210								
	in %			15,4								
Jungk	abs.			7393								
	in %			7,5								
Dr. Steyrer	abs.				61311	60851						
	in %				60,1	56,3						
Dr. Waldheim	abs.				40678	39177						
	in %				39,9	36,3						
Dr. Scrinzi	abs.					1651						
	in %					1,5						
Blau-Meissner	abs.					6367						
	in %					5,9						
Dr. Burger	abs.						2607					
	in %						2,2					
Dr. Gredler	abs.						17881					
	in %						15,3					
Dr. Kirchschläger	abs.						96120					
	in %						82,4					
Dr. Kirchschläger	abs.							75076				
	in %							63,0				
Dr. Lugger	abs.							44135				
	in %							37,0				
Jonas	abs.								80098			
	in %								62,3			
Dr. Waldheim	abs.								48469			
	in %								37,7			
Dr. Gorbach	abs.									49268		
	in %									39,7		
Jonas	abs.									74946		
	in %									60,3		
Dr. Kimmel	abs.										4592	
	in %										3,8	
Ing. Raab	abs.										34058	
	in %										28,3	
Dr. Schärf	abs.										81788	
	in %										67,9	
Dr. Denk	abs.											46596
	in %											40,1
Dr. Schärf	abs.											69633
	in %											59,9

Rundungsdifferenzen wurden nicht ausgeglichen.

BUNDESPRÄSIDENTENWAHL 1998

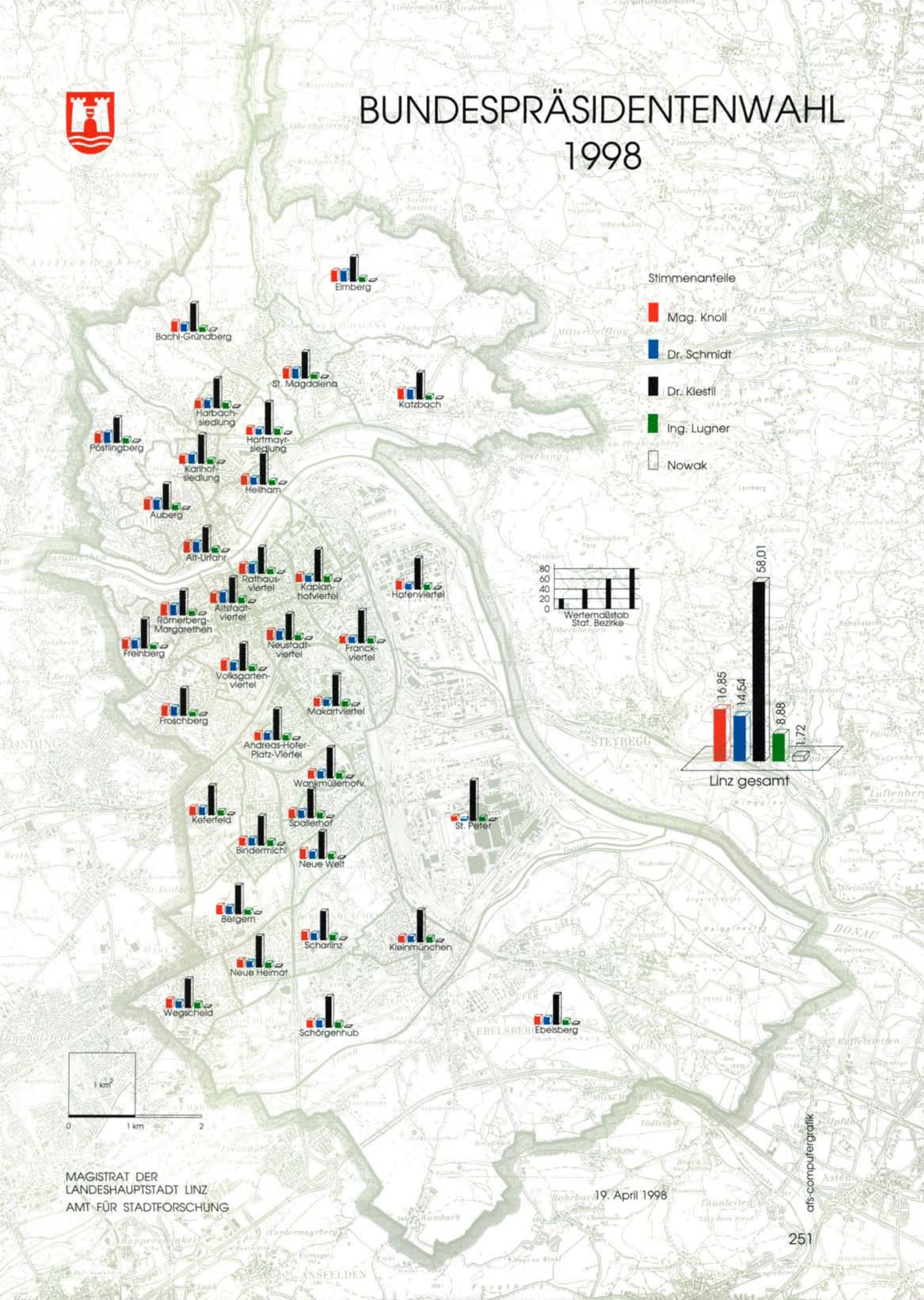

MAGISTRAT DER
LANDESHAUPTSTADT LINZ
AMT FÜR STADTFORSCHUNG

19. April 1998

afs-computergrafik

17.5.2 BUNDESPRÄSIDENTENWAHL 1998 ZUSAMMENFASSUNG NACH

Statistische Bezirke und Stadtteile	Wahlberechtigte			abgegebene Stimmen	ungültige Stimmen
	männlich	weiblich	Summe		
1 Altstadtviertel	830	979	1809	1108	26
2 Rathausviertel	1834	2269	4103	2548	55
3 Kaplanhofviertel	1819	2481	4300	2732	85
4 Neustadtviertel	1764	2361	4125	2527	67
5 Volksgartenviertel	1700	2432	4132	2609	68
6 Römerberg-Margarethen	808	941	1749	1204	43
Innenstadt	8755	11463	20218	12728	344
7 Freinberg	112	151	263	195	5
8 Froschberg	2832	3397	6229	4217	154
9 Keferfeld	2687	3170	5857	3928	151
10 Bindermichl	2959	3475	6434	4239	145
11 Spallerhof	1620	1868	3488	2294	80
12 Wankmüllerhofviertel	1349	1817	3166	2140	98
13 Andreas-Hofer-Platz-Viertel	1509	1954	3463	2260	87
Waldegg	13068	15832	28900	19273	720
14 Makartviertel	1660	2096	3756	2373	76
15 Franckviertel	3018	3540	6558	3670	123
16 Hafenviertel	524	512	1036	664	31
Lustenau	5202	6148	11350	6707	230
17 St.Peter	41	29	70	136	9
18 Neue Welt	767	878	1645	1067	30
19 Scharlinz	1203	1332	2535	1614	55
20 Bergern	1226	1451	2677	1660	50
21 Neue Heimat	2068	2529	4597	2980	107
22 Wegscheid	1277	1359	2636	1635	57
23 Schörgenhub	4202	4870	9072	5308	152
24 Kleinmünchen	2318	2759	5077	3206	110
Kleinmünchen	13061	15178	28239	17470	561
25 Ebelsberg	4228	4721	8949	5988	196
26 Alt-Urfahr	1374	1656	3030	1876	48
27 Heilham	1394	1738	3132	2082	55
28 Hartmayrsiedlung	1424	1985	3409	2093	75
29 Harbachsiedlung	1454	1962	3416	2223	86
30 Karlhofsiedlung	1054	1326	2380	1581	64
31 Auberg	1571	1930	3501	2351	85
Urfahr	8271	10597	18868	12206	413
32 Pöstlingberg	529	595	1124	795	25
33 Bachl-Gründberg	1202	1366	2568	1799	72
Pöstlingberg	1731	1961	3692	2594	97
34 St. Magdalena	2583	3150	5733	3997	125
35 Katzbach	3584	4205	7789	5519	170
36 Elmberg	256	275	531	378	11
St. Magdalena	6423	7630	14053	9894	306
Sondersprengel	1411	2411	3822	4185	136
LINZ GESAMT	62191	75970	138161	91181	3012

Unter "Sondersprengel" wurden Wahlkartenlokale und "Fliegende Kommissionen" zusammengefaßt.

STATISTISCHEN BEZIRKEN UND STADTTEILEN (absolute Zahlen)

gültige Stimmen	Mag. Gertraud Knoll	Dr. Heide Schmidt	Dr. Thomas Klestil	Ing. Richard Lugner	Karl Nowak	Stat. Bezirke
1082	197	224	540	108	13	1
2493	489	456	1302	218	28	2
2647	387	284	1654	273	49	3
2460	472	418	1282	232	56	4
2541	518	388	1367	215	53	5
1161	241	225	574	101	20	6
12384	2304	1995	6719	1147	219	
190	34	29	110	14	3	7
4063	784	677	2218	317	67	8
3777	619	545	2231	335	47	9
4094	624	549	2426	432	63	10
2214	363	316	1288	220	27	11
2042	302	271	1237	202	30	12
2173	326	284	1326	198	39	13
18553	3052	2671	10836	1718	276	
2297	350	270	1428	203	46	14
3547	470	381	2285	339	72	15
633	107	65	394	56	11	16
6477	927	716	4107	598	129	
127	10	4	103	9	1	17
1037	198	146	569	104	20	18
1559	253	206	910	158	32	19
1610	281	242	938	130	19	20
2873	430	321	1793	269	60	21
1578	280	188	923	162	25	22
5156	730	646	3203	510	67	23
3096	367	351	2011	303	64	24
16909	2539	2100	10347	1636	287	
5792	900	801	3490	502	99	25
1828	375	360	903	153	37	26
2027	338	258	1234	166	31	27
2018	273	199	1283	223	40	28
2137	325	320	1238	216	38	29
1517	236	262	866	132	21	30
2266	459	415	1144	213	35	31
11793	2006	1814	6668	1103	202	
770	143	154	382	71	20	32
1727	339	242	952	141	53	33
2497	482	396	1334	212	73	
3872	756	720	2034	281	81	34
5349	1084	991	2811	373	90	35
367	78	75	180	31	3	36
9588	1918	1786	5025	685	174	
4049	715	533	2524	217	60	
88169	14853	12816	51153	7827	1520	

Im Statistischen Bezirk 17 (St. Peter) konnte auch mit Wahlkarten gewählt werden.

17.5.3 BUNDESPRÄSIDENTENWAHL 1998 ZUSAMMENFASSUNG NACH

Statistische Bezirke und Stadtteile	Wahlberechtigte		Wahl-beteiligung	ungültige Stimmen
	männlich	weiblich		
1 Altstadtviertel	45,9	54,1	61,2	2,3
2 Rathausviertel	44,7	55,3	62,1	2,2
3 Kaplanhofviertel	42,3	57,7	63,5	3,1
4 Neustadtviertel	42,8	57,2	61,3	2,7
5 Volksgartenviertel	41,1	58,9	63,1	2,6
6 Römerberg-Margarethen	46,2	53,8	68,8	3,6
Innenstadt	43,3	56,7	63,0	2,7
7 Freinberg	42,6	57,4	74,1	2,6
8 Froschberg	45,5	54,5	67,7	3,7
9 Keferfeld	45,9	54,1	67,1	3,8
10 Bindermichl	46,0	54,0	65,9	3,4
11 Spallerhof	46,4	53,6	65,8	3,5
12 Wankmüllerhofviertel	42,6	57,4	67,6	4,6
13 Andreas-Hofer-Platz-Viertel	43,6	56,4	65,3	3,8
Waldegg	45,2	54,8	66,7	3,7
14 Makartviertel	44,2	55,8	63,2	3,2
15 Franckviertel	46,0	54,0	56,0	3,4
16 Hafenviertel	50,6	49,4	64,1	4,7
Lustenau	45,8	54,2	59,1	3,4
17 St.Peter	58,6	41,4	·	6,6
18 Neue Welt	46,6	53,4	64,9	2,8
19 Scharlinz	47,5	52,5	63,7	3,4
20 Bergern	45,8	54,2	62,0	3,0
21 Neue Heimat	45,0	55,0	64,8	3,6
22 Wegscheid	48,4	51,6	62,0	3,5
23 Schörgenhub	46,3	53,7	58,5	2,9
24 Kleinmünchen	45,7	54,3	63,1	3,4
Kleinmünchen	46,3	53,7	61,9	3,2
25 Ebelsberg	47,2	52,8	66,9	3,3
26 Alt-Urfahr	45,3	54,7	61,9	2,6
27 Heilham	44,5	55,5	66,5	2,6
28 Hartmayrsiedlung	41,8	58,2	61,4	3,6
29 Harbachsiedlung	42,6	57,4	65,1	3,9
30 Karlhofsiedlung	44,3	55,7	66,4	4,0
31 Auberg	44,9	55,1	67,2	3,6
Urfahr	43,8	56,2	64,7	3,4
32 Pöstlingberg	47,1	52,9	70,7	3,1
33 Bachl-Gründberg	46,8	53,2	70,1	4,0
Pöstlingberg	46,9	53,1	70,3	3,7
34 St. Magdalena	45,1	54,9	69,7	3,1
35 Katzbach	46,0	54,0	70,9	3,1
36 Elmberg	48,2	51,8	71,2	2,9
St. Magdalena	45,7	54,3	70,4	3,1
Sondersprengel	36,9	63,1	·	3,2
LINZ GESAMT	45,0	55,0	66,0	3,3

Unter "Sondersprengel" wurden Wahlkartenlokale und "Fliegende Kommissionen" zusammengefaßt. Der Großteil dieser Sprengel enthält keine Wahlberechtigten, daher kann die Wahlbeteiligung nicht berechnet werden.

STATISTISCHEN BEZIRKEN UND STADTTEILEN (Prozentzahlen)

gültige Stimmen	Mag. Gertraud Knoll	Dr. Heide Schmidt	Dr. Thomas Klestil	Ing. Richard Lugner	Karl Nowak	Stat. Bezirke
97,7	18,2	20,7	49,9	10,0	1,2	1
97,8	19,6	18,3	52,2	8,7	1,1	2
96,9	14,6	10,7	62,5	10,3	1,9	3
97,3	19,2	17,0	52,1	9,4	2,3	4
97,4	20,4	15,3	53,8	8,5	2,1	5
96,4	20,8	19,4	49,4	8,7	1,7	6
97,3	18,6	16,1	54,3	9,3	1,8	
97,4	17,9	15,3	57,9	7,4	1,6	7
96,3	19,3	16,7	54,6	7,8	1,6	8
96,2	16,4	14,4	59,1	8,9	1,2	9
96,6	15,2	13,4	59,3	10,6	1,5	10
96,5	16,4	14,3	58,2	9,9	1,2	11
95,4	14,8	13,3	60,6	9,9	1,5	12
96,2	15,0	13,1	61,0	9,1	1,8	13
96,3	16,5	14,4	58,4	9,3	1,5	
96,8	15,2	11,8	62,2	8,8	2,0	14
96,6	13,3	10,7	64,4	9,6	2,0	15
95,3	16,9	10,3	62,2	8,8	1,7	16
96,6	14,3	11,1	63,4	9,2	2,0	
93,4	7,9	3,1	81,1	7,1	0,8	17
97,2	19,1	14,1	54,9	10,0	1,9	18
96,6	16,2	13,2	58,4	10,1	2,1	19
97,0	17,5	15,0	58,3	8,1	1,2	20
96,4	15,0	11,2	62,4	9,4	2,1	21
96,5	17,7	11,9	58,5	10,3	1,6	22
97,1	14,2	12,5	62,1	9,9	1,3	23
96,6	11,9	11,3	65,0	9,8	2,1	24
96,8	15,0	12,4	61,2	9,7	1,7	
96,7	15,5	13,8	60,3	8,7	1,7	25
97,4	20,5	19,7	49,4	8,4	2,0	26
97,4	16,7	12,7	60,9	8,2	1,5	27
96,4	13,5	9,9	63,6	11,1	2,0	28
96,1	15,2	15,0	57,9	10,1	1,8	29
96,0	15,6	17,3	57,1	8,7	1,4	30
96,4	20,3	18,3	50,5	9,4	1,5	31
96,6	17,0	15,4	56,5	9,4	1,7	
96,9	18,6	20,0	49,6	9,2	2,6	32
96,0	19,6	14,0	55,1	8,2	3,1	33
96,3	19,3	15,9	53,4	8,5	2,9	
96,9	19,5	18,6	52,5	7,3	2,1	34
96,9	20,3	18,5	52,6	7,0	1,7	35
97,1	21,3	20,4	49,0	8,4	0,8	36
96,9	20,0	18,6	52,4	7,1	1,8	
96,8	17,7	13,2	62,3	5,4	1,5	
96,7	16,8	14,5	58,0	8,9	1,7	

Im Statistischen Bezirk 17 (St. Peter) konnte auch mit Wahlkarten gewählt werden.